

**Документация по планировке территории
«Автомобильная дорога общего пользования федерального значения
М-7 «Волга» Москва – Владимир – Нижний Новгород – Казань – Уфа,
подъезд к городам Ижевск и Пермь, км 201+000 – км 212+000»**

**ПРОЕКТ ПЛАНИРОВКИ ТЕРРИТОРИИ.
МАТЕРИАЛЫ ПО ОБОСНОВАНИЮ**

Технический директор

Руководитель проектов



М.С. Кочетова

Е.Р. Зюбан

**Санкт-Петербург
2023 г.**

Филиал Федерального государственного бюджетного учреждения "Федеральная кадастровая палата Федеральной службы государственной регистрации, кадастра и картографии" по Удмуртской Республике
полное наименование органа регистрации прав

Выписка из Единого государственного реестра недвижимости об объекте недвижимости

Сведения о характеристиках объекта недвижимости

На основании запроса от 13.10.2022, поступившего на рассмотрение 13.10.2022, сообщаем, что согласно записям Единого государственного реестра недвижимости:

Раздел 1 Лист 1

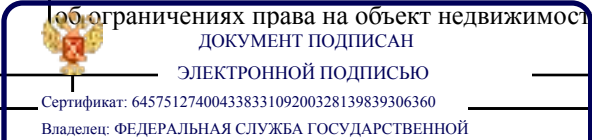
Земельный участок			
вид объекта недвижимости			


Лист № 1 раздела 1	Всего листов раздела 1: 6	Всего разделов: 8	Всего листов выписки: 138
--------------------	---------------------------	-------------------	---------------------------


26.10.2022г. № КУВИ-001/2022-181115089	
Кадастровый номер:	18:24:000000:2
Номер кадастрового квартала:	18:24:000000
Дата присвоения кадастрового номера:	15.11.2005

Ранее присвоенный государственный учетный номер:	данные отсутствуют
Местоположение:	Удмуртская Республика, Якшур-Бодьинский район, земельный участок расположен в центральной части кадастрового квартала, граница которого проходит по административной границе Якшур-Бодьинского района
Площадь:	966679 +/- 1721
Кадастровая стоимость, руб.:	4156719.7
Кадастровые номера расположенных в пределах земельного участка объектов недвижимости:	18:16:000000:658, 18:16:069001:1864, 18:24:000000:1960, 18:24:000000:1966, 18:24:000000:2205, 18:24:017001:1558, 18:09:000000:4609, 18:24:000000:1749, 18:08:000000:5605
Кадастровые номера объектов недвижимости, из которых образован объект недвижимости:	данные отсутствуют
Кадастровые номера образованных объектов недвижимости:	данные отсутствуют
Категория земель:	Земли промышленности, энергетики, транспорта, связи, радиовещания, телевидения, информатики, земли для обеспечения космической деятельности, земли обороны, безопасности и земли иного специального назначения
Виды разрешенного использования:	Автомобильный транспорт
Сведения о кадастровом инженерере:	данные отсутствуют
Сведения о лесах, водных объектах и об иных природных объектах, расположенных в пределах земельного участка:	данные отсутствуют
Сведения о том, что земельный участок полностью расположен в границах зоны с особыми условиями использования территории, территории объекта культурного наследия, публичного сервитута:	данные отсутствуют

полное наименование должности	 ДОКУМЕНТ ПОДПИСАН ЭЛЕКТРОННОЙ ПОДПИСЬЮ	инициалы, фамилия
	Сертификат: 64575127400433833109200328139839306360 Владелец: ФЕДЕРАЛЬНАЯ СЛУЖБА ГОСУДАРСТВЕННОЙ РЕГИСТРАЦИИ, КАДАСТРА И КАРТОГРАФИИ Действителен: с 17.05.2022 по 10.08.2023	

Земельный участок			
вид объекта недвижимости			
Лист № 2 раздела 1	Всего листов раздела 1: 6	Всего разделов: 8	Всего листов выписки: 138
26.10.2022г. № КУВИ-001/2022-181115089			
Кадастровый номер:		18:24:000000:2	
Сведения о том, что земельный участок расположен в границах особой экономической зоны, территории опережающего социально-экономического развития, зоны территориального развития в Российской Федерации, игровой зоны:		данные отсутствуют	
Сведения о том, что земельный участок расположен в границах особо охраняемой природной территории, охотничьих угодий, лесничеств:		данные отсутствуют	
Сведения о результатах проведения государственного земельного надзора:		данные отсутствуют	
Сведения о расположении земельного участка в границах территории, в отношении которой утвержден проект межевания территории:		данные отсутствуют	
Условный номер земельного участка:		данные отсутствуют	
Сведения о принятии акта и (или) заключении договора, предусматривающих предоставление в соответствии с земельным законодательством исполнительным органом государственным органом власти или органом местного самоуправления, находящегося в государственной или муниципальной собственности земельного участка для строительства наемного дома социального использования или наемного дома коммерческого использования:		данные отсутствуют	
Сведения о том, что земельный участок или земельные участки образованы на основании решения об изъятии земельного участка и (или) расположенного на нем объекта недвижимости для государственных или муниципальных нужд:		данные отсутствуют	
Сведения о том, что земельный участок образован из земель или земельного участка, государственная собственность на которые не разграничена:		данные отсутствуют	
Сведения о наличии земельного спора о местоположении границ земельных участков:		данные отсутствуют	
Статус записи об объекте недвижимости:		Сведения об объекте недвижимости имеют статус "актуальные, ранее учтенные"	
Особые отметки:		Граница земельного участка состоит из 6 контуров. Учетные номера контуров и их площади: 1 - 200611.96 кв.м, 2 - 239626.94 кв.м, 3 - 103165.27 кв.м, 4 - 207293.93 кв.м, 5 - 182149.13 кв.м, 6 - 33831.88 кв.м. Посредством данного земельного участка обеспечен доступ к земельному участку (земельным участкам) с кадастровым номером (кадастровыми номерами): 18:24:024001:942. Сведения об ограничениях права на объект недвижимости, обременениях данного объекта, не	
полное наименование должности		 <p>ДОКУМЕНТ ПОДПИСАН ЭЛЕКТРОННОЙ ПОДПИСЬЮ</p> <p>Сертификат: 64575127400433833109200328139839306360 Владелец: ФЕДЕРАЛЬНАЯ СЛУЖБА ГОСУДАРСТВЕННОЙ РЕГИСТРАЦИИ, КАДАСТРА И КАРТОГРАФИИ Действителен: с 17.05.2022 по 10.08.2023</p>	
		инициалы, фамилия	

Земельный участок			
вид объекта недвижимости			
Лист № 3 раздела 1	Всего листов раздела 1: 6	Всего разделов: 8	Всего листов выписки: 138
26.10.2022г. № КУВИ-001/2022-181115089			
Кадастровый номер:		18:24:000000:2	
		<p>зарегистрированных в реестре прав, ограничений прав и обременений недвижимого имущества: вид ограничения (обременения): ограничения прав на земельный участок, предусмотренные статьей 56 Земельного кодекса Российской Федерации; срок действия: с 13.05.2015; реквизиты документа-основания: свидетельство о государственной регистрации права от 20.08.2008 № 645428 выдан: Управление Федеральной регистрационной службы по Удмуртской Республике. вид ограничения (обременения): ограничения прав на земельный участок, предусмотренные статьей 56 Земельного кодекса Российской Федерации; срок действия: с 29.07.2015; реквизиты документа-основания: свидетельство о государственной регистрации права от 15.12.2010 № 185910. вид ограничения (обременения): ограничения прав на земельный участок, предусмотренные статьей 56 Земельного кодекса Российской Федерации; срок действия: с 07.08.2015; реквизиты документа-основания: постановление "О порядке установления охранных зон объектов электросетевого хозяйства и особых условий использования земельных участков, расположенных в границах таких зон" от 24.02.2009 № 160 выдан: Правительство Российской Федерации. вид ограничения (обременения): ограничения прав на земельный участок, предусмотренные статьей 56 Земельного кодекса Российской Федерации; срок действия: с 07.08.2015; реквизиты документа-основания: постановление "О порядке установления охранных зон объектов электросетевого хозяйства и особых условий использования земельных участков, расположенных в границах таких зон" от 24.02.2009 № 160 выдан: Правительство Российской Федерации. вид ограничения (обременения): ограничения прав на земельный участок, предусмотренные статьей 56 Земельного кодекса Российской Федерации; срок действия: с 07.08.2015; реквизиты документа-основания: заявление о внесении сведений о границах охранной зоны в ГКН от 28.04.2012 № 08-2-10/4548 выдан: ОАО "МРСК Центра и Приволжья" филиал "Удмуртэнерго". вид ограничения (обременения): ограничения прав на земельный участок, предусмотренные статьей 56 Земельного кодекса Российской Федерации; срок действия: с 10.08.2015; реквизиты документа-основания: заявление о внесении сведений о границах охранной зоны в ГКН от 17.09.2012 № вх. 5131 выдан: ОАО "ФСК ЕЭС". вид ограничения (обременения): ограничения прав на земельный участок, предусмотренные статьей 56 Земельного кодекса Российской Федерации; срок действия: с 11.08.2015; реквизиты документа-основания: заявление о внесении сведений о границах охранной зоны в ГКН от 17.09.2012 № вх. 5131 выдан: ОАО "ФСК ЕЭС". вид ограничения (обременения): ограничения прав на земельный участок, предусмотренные статьей 56 Земельного кодекса Российской Федерации; срок действия: с 12.08.2015; реквизиты документа-основания: заявление о внесении сведений о границах охранной зоны в ГКН от 17.09.2012 № вх. 5131 выдан: ОАО "ФСК ЕЭС". вид ограничения (обременения): ограничения прав на земельный участок, предусмотренные статьей 56 Земельного кодекса Российской Федерации; срок действия: с 17.08.2015; реквизиты</p>	
 ДОКУМЕНТ ПОДПИСАН ЭЛЕКТРОННОЙ ПОДПИСЬЮ			
Сертификат: 64575127400433833109200328139839306360			
Владелец: ФЕДЕРАЛЬНАЯ СЛУЖБА ГОСУДАРСТВЕННОЙ		инициалы, фамилия	
РЕГИСТРАЦИИ, КАДАСТРА И КАРТОГРАФИИ			
Действителен: с 17.05.2022 по 10.08.2023			
полное наименование должности			

Земельный участок			
вид объекта недвижимости			
Лист № 4 раздела 1	Всего листов раздела 1: 6	Всего разделов: 8	Всего листов выписки: 138
26.10.2022г. № КУВИ-001/2022-181115089			
Кадастровый номер:		18:24:000000:2	
		<p>документа-основания: свидетельство о государственной регистрации права от 15.12.2010 № 185909. вид ограничения (обременения): ограничения прав на земельный участок, предусмотренные статьей 56 Земельного кодекса Российской Федерации; срок действия: с 28.09.2015; реквизиты документа-основания: постановление "О порядке установления охранных зон объектов электросетевого хозяйства и особых условий использования земельных участков, расположенных в границах таких зон" от 24.02.2009 № 160 выдан: Правительство Российской Федерации. вид ограничения (обременения): ограничения прав на земельный участок, предусмотренные статьей 56 Земельного кодекса Российской Федерации; срок действия: с 10.04.2017; реквизиты документа-основания: технический паспорт на Производственно-технологический комплекс(ПТК) Магистральный газопровод "Ямбург-Тула-1" от 1431,0 км до 2112,9 км от 01.03.2011 № б/н выдан: Филиал ФГУП "Ростехинвентаризация - Федеральное БТИ" по Пермскому краю. вид ограничения (обременения): ограничения прав на земельный участок, предусмотренные статьей 56 Земельного кодекса Российской Федерации; срок действия: с 10.04.2017; реквизиты документа-основания: свидетельство о государственной регистрации права от 16.12.2008 № 003310 выдан: Федеральная регистрационная служба. вид ограничения (обременения): ограничения прав на земельный участок, предусмотренные статьей 56 Земельного кодекса Российской Федерации; срок действия: с 28.02.2020; реквизиты документа-основания: свидетельство о государственной регистрации права от 16.12.2008 № 003310 выдан: Федеральная регистрационная служба. вид ограничения (обременения): ограничения прав на земельный участок, предусмотренные статьей 56 Земельного кодекса Российской Федерации; срок действия: с 13.04.2020; реквизиты документа-основания: свидетельство о государственной регистрации права от 26.01.2004 № 480872 выдан: Регистрационной палатой Удмуртской Республики по государственной регистрации прав на недвижимое имущество и сделок с ним. вид ограничения (обременения): ограничения прав на земельный участок, предусмотренные статьей 56 Земельного кодекса Российской Федерации; срок действия: с 10.08.2020; реквизиты документа-основания: водный кодекс РФ от 03.06.2006 № 74-ФЗ; приказ Министерства природных ресурсов и охраны окружающей среды Удмуртской Республики № 285 от 25.03.2019 "О внесении изменений в приказ Министерства природных ресурсов и охраны окружающей среды от 11 апреля 2018 года № 391 "Об утверждении границ водоохр от 25.03.2019 № 285; приказ Министерства природных ресурсов и охраны окружающей среды Удмуртской Республики № 391 от 11.04.2018 "Об утверждении границ водоохранных зон и границ прибрежных защитных полос водных объектов" от 11.04.2018 № 391. вид ограничения (обременения): ограничения прав на земельный участок, предусмотренные статьей 56 Земельного кодекса Российской Федерации; срок действия: с 25.08.2020; реквизиты документа-основания: водный кодекс РФ от 03.06.2006 № 74-ФЗ выдан: Государственная Дума; приказ "О внесении изменений в приказ</p>	
полное наименование должности		 ЭЛЕКТРОННОЙ ПОДПИСЬЮ Сертификат: 64575127400433833109200328139839306360 Владелец: ФЕДЕРАЛЬНАЯ СЛУЖБА ГОСУДАРСТВЕННОЙ РЕГИСТРАЦИИ, КАДАСТРА И КАРТОГРАФИИ Действителен: с 17.05.2022 по 10.08.2023	инициалы, фамилия

Земельный участок			
вид объекта недвижимости			
Лист № 5 раздела 1	Всего листов раздела 1: 6	Всего разделов: 8	Всего листов выписки: 138
26.10.2022г. № КУВИ-001/2022-181115089			
Кадастровый номер:		18:24:000000:2	
		<p>Министерства природных ресурсов и охраны окружающей среды от 11 апреля 2018 года № 391 "Об утверждении границ водоохранных зон и границ прибрежных защитных полос водных объектов" от 25.03.2019 № 285 выдан: Министерство природных ресурсов и охраны окружающей среды УР; приказ "Об утверждении границ водоохранных зон и границ прибрежных защитных полос водных объектов" от 11.04.2018 № 391 выдан: Министерство природных ресурсов и охраны окружающей среды УР. вид ограничения (обременения): ограничения прав на земельный участок, предусмотренные статьей 56 Земельного кодекса Российской Федерации; срок действия: с 15.12.2020; реквизиты документа-основания: постановление "Об утверждении Положения о создании охранных зон стационарных пунктов наблюдений за состоянием окружающей природной среды, ее загрязнением (с изменениями на 1 февраля 2005 года)" от 27.08.1999 № 972 выдан: Правительство Российской Федерации; выписка из Единого государственного реестра недвижимости об объекте недвижимости от 09.07.2019 № 99/2019/271847968 выдан: ФГИС ЕГРН. вид ограничения (обременения): ограничения прав на земельный участок, предусмотренные статьей 56 Земельного кодекса Российской Федерации; срок действия: с 15.02.2021; реквизиты документа-основания: постановление "Об утверждении правил охраны линий и сооружений связи Российской Федерации" от 09.06.1995 № 578 выдан: Правительство Российской Федерации; акт о приеме-передаче объекта основных средств (кроме зданий, сооружений) от 31.12.2019 № 12335787 выдан: ПАО "Ростелеком" по УР. вид ограничения (обременения): ограничения прав на земельный участок, предусмотренные статьей 56 Земельного кодекса Российской Федерации; срок действия: с 01.03.2021; реквизиты документа-основания: постановление "Об утверждении Правил охраны газораспределительных сетей" от 20.11.2000 № 878 выдан: Правительство Российской Федерации; распоряжение об изменении границ охранной зоны газораспределительной сети от 10.02.2021 № 179-р выдан: Министерство имущественных отношений Удмуртской Республики. вид ограничения (обременения): ограничения прав на земельный участок, предусмотренные статьей 56 Земельного кодекса Российской Федерации; срок действия: с 11.05.2021; реквизиты документа-основания: решение «Об установлении санитарно-защитной зоны для действующего объекта АЗС № 18-042 РО «Удмуртия» ООО «Башнефть-Розница» расположенного по адресу: Удмуртская Республика, Якшур-Бодьинский район, 39 км автодороги Ижевск – Якшур-Бодья» от 11.03.2021 № 23 выдан: Управление федеральной службы по надзору в сфере защиты прав потребителей и благополучия человека по Удмуртской Республике; постановление "Об утверждении Правил установления санитарно-защитных зон и использования земельных участков, расположенных в границах санитарно-защитных зон" от 03.03.2018 № 222 выдан: Правительство Российской Федерации. вид ограничения (обременения): ограничения прав на земельный участок, предусмотренные статьей 56 Земельного кодекса Российской Федерации; срок действия: с 03.02.2022; реквизиты документа-основания: решение «Об установлении санитарно-защитной зоны для действующего объекта АЗС № 18-042 РО «Удмуртия» ООО «Башнефть-Розница» расположенного по адресу: Удмуртская Республика, Якшур-Бодьинский район, 39 км автодороги Ижевск – Якшур-Бодья» от 11.03.2021 № 23 выдан: Управление федеральной службы по надзору в сфере защиты прав потребителей и благополучия человека по Удмуртской Республике; постановление "Об утверждении Правил установления санитарно-защитных зон и использования земельных участков, расположенных в границах санитарно-защитных зон" от 03.03.2018 № 222 выдан: Правительство Российской Федерации.</p>	
 ДОКУМЕНТ ПОДПИСАН ЭЛЕКТРОННОЙ ПОДПИСЬЮ			
Сертификат: 64575127400433833109200328139839306360			
Владелец: ФЕДЕРАЛЬНАЯ СЛУЖБА ГОСУДАРСТВЕННОЙ РЕГИСТРАЦИИ, КАДАСТРА И КАРТОГРАФИИ			
Действителен: с 17.05.2022 по 10.08.2023			
полное наименование должности		инициалы, фамилия	

Земельный участок			
вид объекта недвижимости			
Лист № 6 раздела 1	Всего листов раздела 1: 6	Всего разделов: 8	Всего листов выписки: 138
26.10.2022г. № КУВИ-001/2022-181115089			
Кадастровый номер:		18:24:000000:2	
		<p>документа-основания: постановление "Об утверждении Правил охраны линий и сооружений связи Российской Федерации" от 09.06.1995 № 578 выдан: Правительство Российской Федерации; акт о приеме-передаче объекта основных средств (кроме зданий, сооружений) от 01.10.2021 № 13783994 выдан: Филиал в Удмуртской Республике ПАО "Ростелеком". вид ограничения (обременения): ограничения прав на земельный участок, предусмотренные статьей 56 Земельного кодекса Российской Федерации; срок действия: с 18.05.2022; реквизиты документа-основания: распоряжение Об изменении границ охранной зоны газораспределительной сети от 28.02.2022 № 242-р выдан: Министерство имущественных отношений Удмуртской Республики; постановление "Об утверждении Правил охраны газораспределительных сетей" от 20.11.2000 № 878 выдан: Правительство Российской Федерации.</p>	
Получатель выписки:		Коппалова Анастасия Романовна	

полное наименование должности	 <p>ДОКУМЕНТ ПОДПИСАН ЭЛЕКТРОННОЙ ПОДПИСЬЮ</p> <p>Сертификат: 64575127400433833109200328139839306360</p> <p>Владелец: ФЕДЕРАЛЬНАЯ СЛУЖБА ГОСУДАРСТВЕННОЙ РЕГИСТРАЦИИ, КАДАСТРА И КАРТОГРАФИИ</p> <p>Действителен: с 17.05.2022 по 10.08.2023</p>	инициалы, фамилия
-------------------------------	---	-------------------

Выписка из Единого государственного реестра недвижимости об объекте недвижимости

Сведения о зарегистрированных правах

Земельный участок			
вид объекта недвижимости			
Лист № 1 раздела 2	Всего листов раздела 2: 2	Всего разделов: 8	Всего листов выписки: 138
26.10.2022г. № КУВИ-001/2022-181115089			
Кадастровый номер:		18:24:000000:2	

1	Правообладатель (правообладатели):	1.1	Федеральное казенное учреждение "Управление Федеральных автомобильных дорог "Прикамье" Федерального дорожного агентства", ИНН: 2126000323
2	Вид, номер, дата и время государственной регистрации права:	2.1	Постоянное (бессрочное) пользование 18:24:000000:2-18/012/2019-2 19.03.2019 18:20:40
3	Сведения об осуществлении государственной регистрации сделки, права без необходимого в силу закона согласия третьего лица, органа:	3.1	данные отсутствуют
4	Ограничение прав и обременение объекта недвижимости: не зарегистрировано		
1	Правообладатель (правообладатели):	1.2	Российская Федерация
2	Вид, номер, дата и время государственной регистрации права:	2.2	Собственность 18-18-01/003/2014-366 06.03.2014 00:00:00
3	Сведения об осуществлении государственной регистрации сделки, права без необходимого в силу закона согласия третьего лица, органа:	3.2	данные отсутствуют
4	Ограничение прав и обременение объекта недвижимости: не зарегистрировано		
5	Договоры участия в долевом строительстве: не зарегистрировано		
6	Заявленные в судебном порядке права требования: данные отсутствуют		
7	Сведения о возражении в отношении зарегистрированного права: данные отсутствуют		
8	Сведения о наличии решения об изъятии объекта недвижимости для государственных и муниципальных нужд: данные отсутствуют		
9	Сведения о невозможности государственной регистрации без личного участия правообладателя или его законного представителя: данные отсутствуют		
10	Правопритязания и сведения о наличии поступивших, но не рассмотренных заявлений о проведении государственной регистрации права (перехода, прекращения права), ограничения права или обременения объекта недвижимости, сделки в отношении объекта недвижимости: отсутствуют		



ДОКУМЕНТ ПОДПИСАН
ЭЛЕКТРОННОЙ ПОДПИСЬЮ

Сертификат: 64575127400433833109200328139839306360

Владелец: ФЕДЕРАЛЬНАЯ СЛУЖБА ГОСУДАРСТВЕННОЙ
РЕГИСТРАЦИИ, КАДАСТРА И КАРТОГРАФИИ
Действителен: с 17.05.2022 по 10.08.2023

полное наименование должности

инициалы, фамилия

Земельный участок			
вид объекта недвижимости			
Лист № 2 раздела 2	Всего листов раздела 2: 2	Всего разделов: 8	Всего листов выписки: 138
26.10.2022г. № КУВИ-001/2022-181115089			
Кадастровый номер:		18:24:000000:2	
11	Сведения о невозможности государственной регистрации перехода, прекращения, ограничения права на земельный участок из земель сельскохозяйственного назначения:	данные отсутствуют	

полное наименование должности		ДОКУМЕНТ ПОДПИСАН	инициалы, фамилия
		ЭЛЕКТРОННОЙ ПОДПИСЬЮ	
Сертификат: 64575127400433833109200328139839306360		Владелец: ФЕДЕРАЛЬНАЯ СЛУЖБА ГОСУДАРСТВЕННОЙ	
РЕГИСТРАЦИИ, КАДАСТРА И КАРТОГРАФИИ		Действителен: с 17.05.2022 по 10.08.2023	

Выписка из Единого государственного реестра недвижимости об объекте недвижимости
 Описание местоположения земельного участка

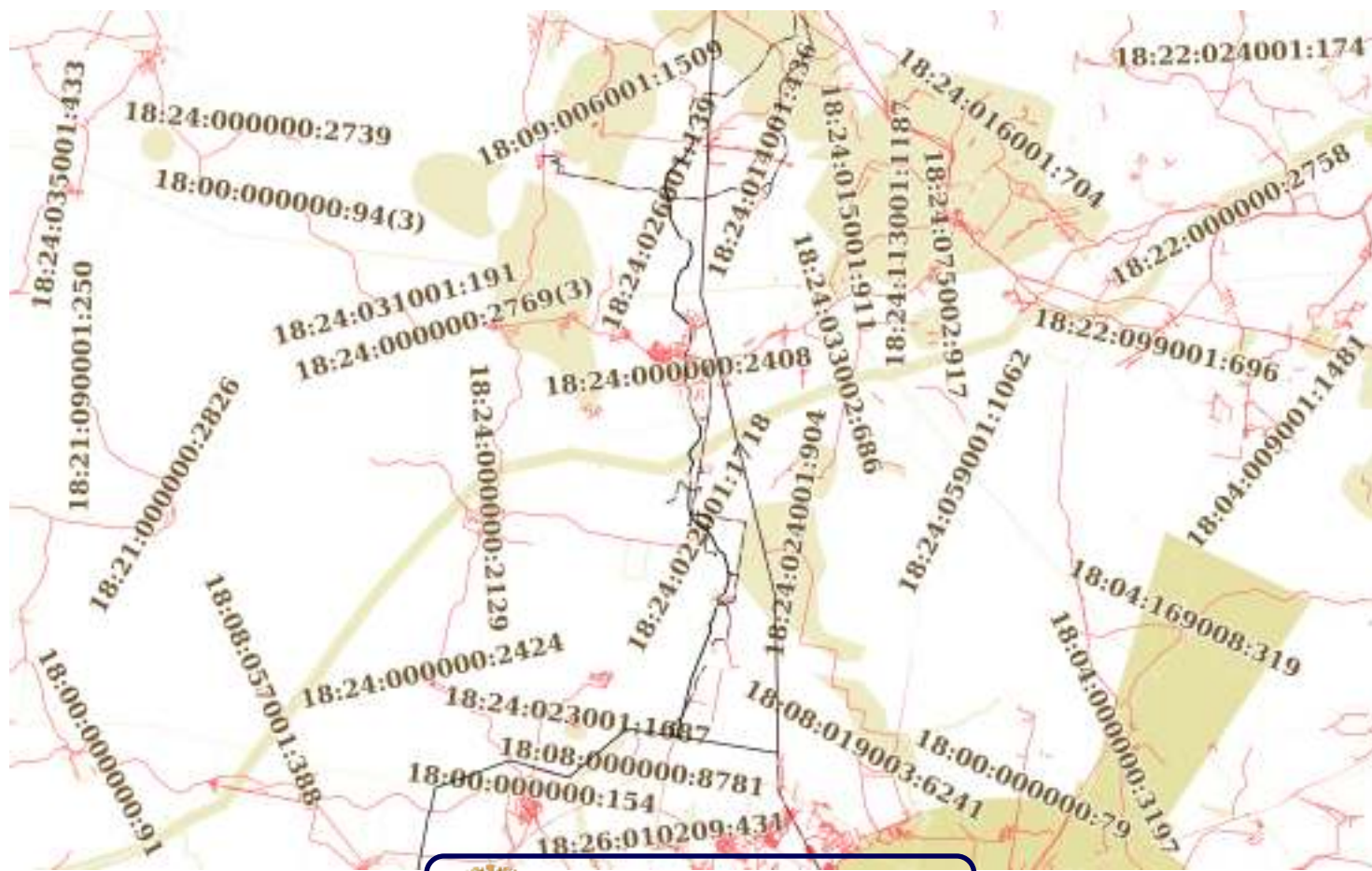
Земельный участок			
вид объекта недвижимости			

Лист № 1 раздела 3	Всего листов раздела 3: 7	Всего разделов: 8	Всего листов выписки: 138
--------------------	---------------------------	-------------------	---------------------------

26.10.2022г. № КУВИ-001/2022-181115089


Кадастровый номер: 18:24:000000:2

План (чертеж, схема) земельного участка



Масштаб 1:400000

Условные обозначения

 ДОКУМЕНТ ПОДПИСАН ЭЛЕКТРОННОЙ ПОДПИСЬЮ
Сертификат: 64575127400433833109200328139839306360 Владелец: ФЕДЕРАЛЬНАЯ СЛУЖБА ГОСУДАРСТВЕННОЙ РЕГИСТРАЦИИ, КАДАСТРА И КАРТОГРАФИИ Действителен: с 17.05.2022 по 10.08.2023

полное наименование должности		инициалы, фамилия
-------------------------------	--	-------------------

Земельный участок
вид объекта недвижимости

Лист № 2 раздела 3

Всего листов раздела 3: 7

Всего разделов: 8

Всего листов выписки: 138

26.10.2022г. № КУВИ-001/2022-181115089

Кадастровый номер:

18:24:000000:2



Масштаб 1:50000

Условные обозначения:



ДОКУМЕНТ ПОДПИСАН
ЭЛЕКТРОННОЙ ПОДПИСЬЮ

Сертификат: 64575127400433833109200328139839306360

Владелец: ФЕДЕРАЛЬНАЯ СЛУЖБА ГОСУДАРСТВЕННОЙ
РЕГИСТРАЦИИ, КАДАСТРА И КАРТОГРАФИИ
Действителен: с 17.05.2022 по 10.08.2023

полное наименование должности

инициалы, фамилия

Земельный участок
вид объекта недвижимости

Лист № 3 раздела 3	Всего листов раздела 3: 7	Всего разделов: 8	Всего листов выписки: 138
--------------------	---------------------------	-------------------	---------------------------

26.10.2022г. № КУВИ-001/2022-181115089

Кадастровый номер:	18:24:000000:2
--------------------	----------------



Масштаб 1:70000	Условные обозначения:	
-----------------	-----------------------	--

**ДОКУМЕНТ ПОДПИСАН
ЭЛЕКТРОННОЙ ПОДПИСЬЮ**
Сертификат: 64575127400433833109200328139839306360
Владелец: ФЕДЕРАЛЬНАЯ СЛУЖБА ГОСУДАРСТВЕННОЙ
РЕГИСТРАЦИИ, КАДАСТРА И КАРТОГРАФИИ
Действителен: с 17.05.2022 по 10.08.2023

полное наименование должности		инициалы, фамилия
-------------------------------	--	-------------------

Земельный участок
вид объекта недвижимости

Лист № 4 раздела 3

Всего листов раздела 3: 7

Всего разделов: 8

Всего листов выписки: 138

26.10.2022г. № КУВИ-001/2022-181115089

Кадастровый номер:

18:24:000000:2



Масштаб 1:30000

Условные обозначения:



ДОКУМЕНТ ПОДПИСАН
ЭЛЕКТРОННОЙ ПОДПИСЬЮ

Сертификат: 64575127400433833109200328139839306360

Владелец: ФЕДЕРАЛЬНАЯ СЛУЖБА ГОСУДАРСТВЕННОЙ
РЕГИСТРАЦИИ, КАДАСТРА И КАРТОГРАФИИ
Действителен: с 17.05.2022 по 10.08.2023

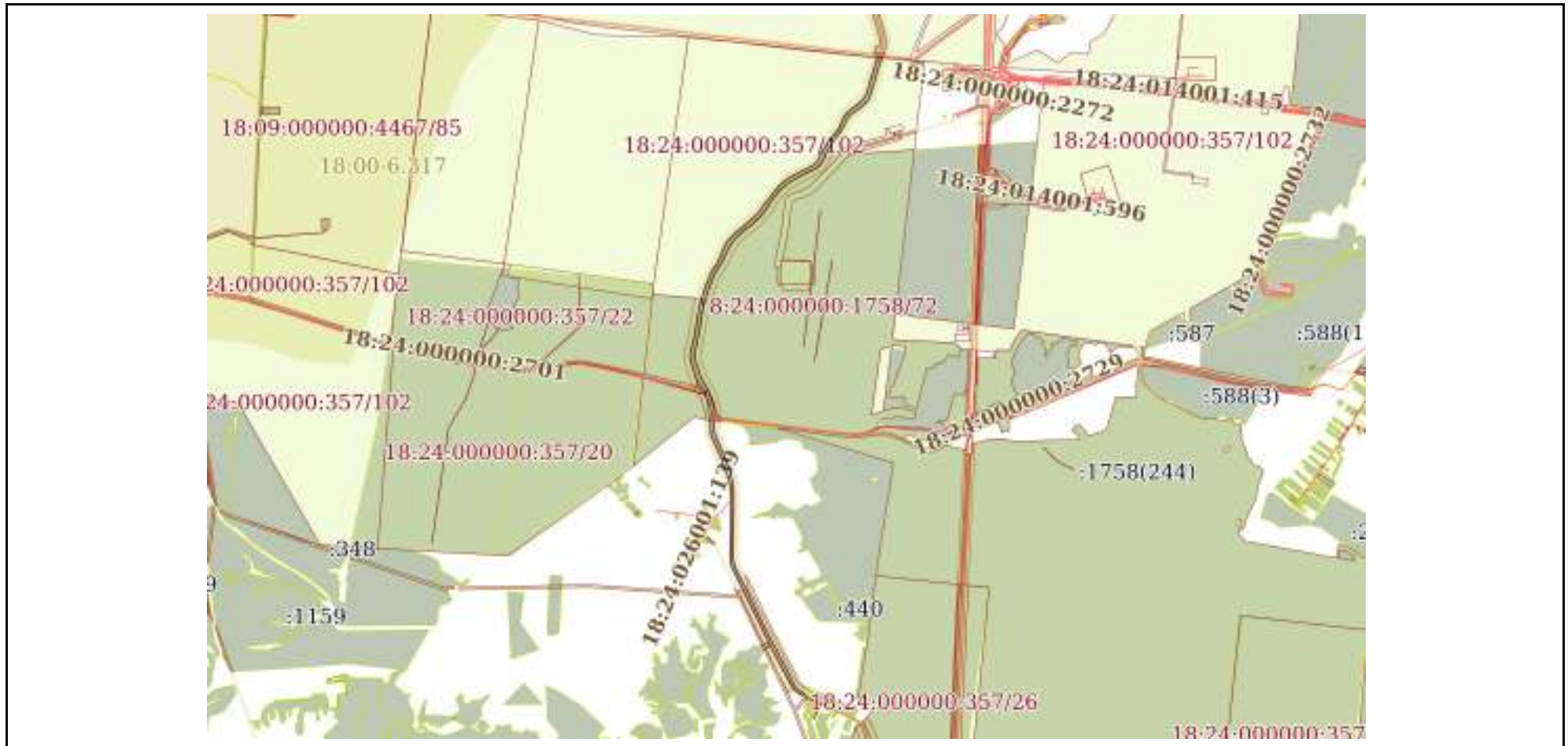
полное наименование должности

инициалы, фамилия

Земельный участок
вид объекта недвижимости

Лист № 5 раздела 3	Всего листов раздела 3: 7	Всего разделов: 8	Всего листов выписки: 138
--------------------	---------------------------	-------------------	---------------------------

26.10.2022г. № КУВИ-001/2022-181115089	
Кадастровый номер:	18:24:000000:2



Масштаб 1:50000	Условные обозначения:	
-----------------	-----------------------	--

ДОКУМЕНТ ПОДПИСАН
ЭЛЕКТРОННОЙ ПОДПИСЬЮ

Сертификат: 64575127400433833109200328139839306360
Владелец: ФЕДЕРАЛЬНАЯ СЛУЖБА ГОСУДАРСТВЕННОЙ
РЕГИСТРАЦИИ, КАДАСТРА И КАРТОГРАФИИ
Действителен: с 17.05.2022 по 10.08.2023

полное наименование должности		инициалы, фамилия
-------------------------------	--	-------------------

Земельный участок
вид объекта недвижимости

Лист № 6 раздела 3

Всего листов раздела 3: 7

Всего разделов: 8

Всего листов выписки: 138

26.10.2022г. № КУВИ-001/2022-181115089

Кадастровый номер:

18:24:000000:2



Масштаб 1:50000

Условные обозначения:



ДОКУМЕНТ ПОДПИСАН
ЭЛЕКТРОННОЙ ПОДПИСЬЮ

Сертификат: 64575127400433833109200328139839306360

Владелец: ФЕДЕРАЛЬНАЯ СЛУЖБА ГОСУДАРСТВЕННОЙ
РЕГИСТРАЦИИ, КАДАСТРА И КАРТОГРАФИИ
Действителен: с 17.05.2022 по 10.08.2023

полное наименование должности

инициалы, фамилия

Земельный участок
вид объекта недвижимости

Лист № 7 раздела 3

Всего листов раздела 3: 7

Всего разделов: 8

Всего листов выписки: 138

26.10.2022г. № КУВИ-001/2022-181115089

Кадастровый номер:

18:24:000000:2



Масштаб 1:9000

Условные обозначения:



ДОКУМЕНТ ПОДПИСАН
ЭЛЕКТРОННОЙ ПОДПИСЬЮ

Сертификат: 64575127400433833109200328139839306360

Владелец: ФЕДЕРАЛЬНАЯ СЛУЖБА ГОСУДАРСТВЕННОЙ
РЕГИСТРАЦИИ, КАДАСТРА И КАРТОГРАФИИ
Действителен: с 17.05.2022 по 10.08.2023

полное наименование должности

инициалы, фамилия

Выписка из Единого государственного реестра недвижимости об объекте недвижимости

Описание местоположения земельного участка

Земельный участок			
вид объекта недвижимости			
Лист № 1 раздела 3.1	Всего листов раздела 3.1: 31	Всего разделов: 8	Всего листов выписки: 138
26.10.2022г. № КУВИ-001/2022-181115089			
Кадастровый номер:		18:24:000000:2	

Описание местоположения границ земельного участка							
№ п/п	Номер точки		Дирекционный угол	Горизонтальное проложение, м	Описание закрепления на местности	Кадастровые номера смежных участков	Сведения об адресах правообладателей смежных земельных участков
	начальная	конечная					
1	2	3	4	5	6	7	8
1	1.1.1	1.1.2	173°15.7'	9.37	-	18:24:000000:1682(146)	данные отсутствуют
2	1.1.2	1.1.3	174°32.6'	102.43	-	18:24:000000:1682(146)	данные отсутствуют
3	1.1.3	1.1.4	174°32.5'	28.59	-	18:24:000000:1682(146)	данные отсутствуют
4	1.1.4	1.1.5	191°4.4'	51.96	-	18:24:000000:1682(146)	данные отсутствуют
5	1.1.5	1.1.6	197°44.7'	38.35	-	18:24:000000:1682(146)	данные отсутствуют
6	1.1.6	1.1.7	197°40.8'	1.68	-	18:24:024001:942, 18:24:000000:1682(146)	адрес отсутствует; данные отсутствуют
7	1.1.7	1.1.8	182°56.5'	5.46	-	18:24:024001:942, 18:24:000000:1682(145)	адрес отсутствует; данные отсутствуют
8	1.1.8	1.1.9	183°12.9'	0.89	-	18:24:024001:942, 18:24:000000:1682(145)	адрес отсутствует; данные отсутствуют
9	1.1.9	1.1.10	189°52.4'	14.17	-	18:24:000000:1682(145)	данные отсутствуют
10	1.1.10	1.1.11	223°2.3'	9.92	-	18:24:000000:1682(145)	данные отсутствуют
11	1.1.11	1.1.12	198°21.4'	9.3	-	18:24:000000:1682(145)	данные отсутствуют
12	1.1.12	1.1.13	282°5.7'	4.72	-	18:24:024001:461, 18:24:000000:1682(145)	данные отсутствуют
13	1.1.13	1.1.14	192°5.7'	0.14	-	18:24:024001:461	данные отсутствуют
14	1.1.14	1.1.15	101°58.6'	4.72	-	18:24:024001:461, 18:24:000000:1682(145)	данные отсутствуют
15	1.1.15	1.1.16	198°22.2'	205.62	-	18:24:000000:1682(145)	данные отсутствуют
16	1.1.16	1.1.17	196°46.9'	122.68	-	18:24:000000:1682(145)	данные отсутствуют
17	1.1.17	1.1.18	197°47.6'	109.46	-	18:24:000000:1682(145)	данные отсутствуют
18	1.1.18	1.1.19	197°47.9'	135.51	-	18:24:000000:1682(145)	данные отсутствуют
19	1.1.19	1.1.20	202°2.4'	36.56	-	18:24:000000:1682(145)	данные отсутствуют
20	1.1.20	1.1.21	202°1.8'	38.23	-	18:24:000000:1682(145)	данные отсутствуют



ДОКУМЕНТ ПОДПИСАН
ЭЛЕКТРОННОЙ ПОДПИСЬЮ

Сертификат: 64575127400433833109200328139839306360

Владелец: ФЕДЕРАЛЬНАЯ СЛУЖБА ГОСУДАРСТВЕННОЙ
РЕГИСТРАЦИИ, КАДАСТРА И КАРТОГРАФИИ
Действителен: с 17.05.2022 по 10.08.2023

полное наименование должности

инициалы, фамилия

Земельный участок							
вид объекта недвижимости							
Лист № 2 раздела 3.1		Всего листов раздела 3.1: 31		Всего разделов: 8		Всего листов выписки: 138	
26.10.2022г. № КУВИ-001/2022-181115089							
Кадастровый номер:				18:24:000000:2			
21	1.1.21	1.1.22	206°47.6'	3.37	-	18:24:000000:1682(145)	данные отсутствуют
22	1.1.22	1.1.23	301°56.5'	4.73	-	18:24:024001:467, 18:24:000000:1682(145)	данные отсутствуют
23	1.1.23	1.1.24	210°15.4'	0.14	-	18:24:024001:467	данные отсутствуют
24	1.1.24	1.1.25	122°0.3'	4.72	-	18:24:024001:467, 18:24:000000:1682(145)	данные отсутствуют
25	1.1.25	1.1.26	216°47.0'	33.4	-	18:24:000000:1682(145)	данные отсутствуют
26	1.1.26	1.1.27	215°50.9'	33.13	-	18:24:000000:1682(145)	данные отсутствуют
27	1.1.27	1.1.28	233°30.3'	5.5	-	18:24:000000:1682(145)	данные отсутствуют
28	1.1.28	1.1.29	311°20.4'	2.1	-	18:24:024001:468, 18:24:000000:1682(145)	данные отсутствуют
29	1.1.29	1.1.30	221°59.2'	0.13	-	18:24:024001:468, 18:24:000000:1682(145)	данные отсутствуют
30	1.1.30	1.1.31	131°29.8'	2.08	-	18:24:024001:468, 18:24:000000:1682(145)	данные отсутствуют
31	1.1.31	1.1.32	233°29.6'	34.71	-	18:24:000000:1682(145)	данные отсутствуют
32	1.1.32	1.1.33	356°4.9'	26.49	-	18:24:000000:162	адрес отсутствует
33	1.1.33	1.1.34	355°14.9'	12.31	-	18:24:000000:162	адрес отсутствует
34	1.1.34	1.1.35	40°52.9'	58.98	-	18:24:000000:1682(133)	данные отсутствуют
35	1.1.35	1.1.36	21°5.9'	51.12	-	18:24:000000:1682(133)	данные отсутствуют
36	1.1.36	1.1.37	20°0.5'	95.33	-	18:24:000000:1682(133)	данные отсутствуют
37	1.1.37	1.1.38	18°9.1'	360.07	-	18:24:000000:1682(133)	данные отсутствуют
38	1.1.38	1.1.39	17°24.0'	206.66	-	18:24:000000:1682(133)	данные отсутствуют
39	1.1.39	1.1.40	17°6.1'	48.77	-	18:24:000000:1682(133)	данные отсутствуют
40	1.1.40	1.1.41	1°15.0'	41.24	-	18:24:000000:1682(133)	данные отсутствуют
41	1.1.41	1.1.42	357°28.9'	84.17	-	18:24:000000:1682(133)	данные отсутствуют
42	1.1.42	1.1.43	356°2.8'	25.96	-	данные отсутствуют	данные отсутствуют
43	1.1.43	1.1.44	81°40.1'	10.42	-	18:24:051002:114	адрес отсутствует
44	1.1.44	1.1.1	83°8.3'	16.99	данные отсутствуют	18:24:051002:114	адрес отсутствует
45	1.2.45	1.2.46	339°49.6'	4.9	-	18:24:022001:1021	данные отсутствуют
46	1.2.46	1.2.47	220°56.6'	4.9	-	18:24:022001:1021	данные отсутствуют
47	1.2.47	1.2.45	100°24.5'	4.98	данные отсутствуют	18:24:022001:1021	данные отсутствуют
48	1.3.48	1.3.49	88°54.5'	4.72	-	18:24:024001:459	данные отсутствуют
49	1.3.49	1.3.50	0°0.0'	0.14	-	18:24:024001:459	данные отсутствуют



ДОКУМЕНТ ПОДПИСАН

ЭЛЕКТРОННОЙ ПОДПИСЬЮ

Сертификат: 64575127400433833109200328139839306360

Владелец: ФЕДЕРАЛЬНАЯ СЛУЖБА ГОСУДАРСТВЕННОЙ

РЕГИСТРАЦИИ, КАДАСТРА И КАРТОГРАФИИ

Действителен: с 17.05.2022 по 10.08.2023

полное наименование должности

инициалы, фамилия

Земельный участок

вид объекта недвижимости

Лист № 3 раздела 3.1

Всего листов раздела 3.1: 31

Всего разделов: 8

Всего листов выписки: 138

26.10.2022г. № КУВИ-001/2022-181115089

Кадастровый номер:

18:24:000000:2

50	1.3.50	1.3.51	268°54.5'	4.72	-	18:24:024001:459	данные отсутствуют
51	1.3.51	1.3.48	180°0.0'	0.14	данные отсутствуют	18:24:024001:459	данные отсутствуют
52	1.4.52	1.4.53	246°48.1'	0.08	-	18:24:022001:1019	данные отсутствуют
53	1.4.53	1.4.54	203°11.9'	0.08	-	18:24:022001:1019	данные отсутствуют
54	1.4.54	1.4.55	156°48.1'	0.08	-	18:24:022001:1019	данные отсутствуют
55	1.4.55	1.4.56	113°11.9'	0.08	-	18:24:022001:1019	данные отсутствуют
56	1.4.56	1.4.57	66°48.1'	0.08	-	18:24:022001:1019	данные отсутствуют
57	1.4.57	1.4.58	23°11.9'	0.08	-	18:24:022001:1019	данные отсутствуют
58	1.4.58	1.4.59	336°48.1'	0.08	-	18:24:022001:1019	данные отсутствуют
59	1.4.59	1.4.52	293°11.9'	0.08	данные отсутствуют	18:24:022001:1019	данные отсутствуют
60	1.5.60	1.5.61	246°48.1'	0.08	-	18:24:022001:1017	данные отсутствуют
61	1.5.61	1.5.62	203°11.9'	0.08	-	18:24:022001:1017	данные отсутствуют
62	1.5.62	1.5.63	156°48.1'	0.08	-	18:24:022001:1017	данные отсутствуют
63	1.5.63	1.5.64	113°11.9'	0.08	-	18:24:022001:1017	данные отсутствуют
64	1.5.64	1.5.65	66°48.1'	0.08	-	18:24:022001:1017	данные отсутствуют
65	1.5.65	1.5.66	23°11.9'	0.08	-	18:24:022001:1017	данные отсутствуют
66	1.5.66	1.5.67	336°48.1'	0.08	-	18:24:022001:1017	данные отсутствуют
67	1.5.67	1.5.60	293°11.9'	0.08	данные отсутствуют	18:24:022001:1017	данные отсутствуют
68	1.6.68	1.6.69	246°48.1'	0.08	-	18:24:022001:1016	данные отсутствуют
69	1.6.69	1.6.70	203°11.9'	0.08	-	18:24:022001:1016	данные отсутствуют
70	1.6.70	1.6.71	156°48.1'	0.08	-	18:24:022001:1016	данные отсутствуют
71	1.6.71	1.6.72	113°11.9'	0.08	-	18:24:022001:1016	данные отсутствуют
72	1.6.72	1.6.73	66°48.1'	0.08	-	18:24:022001:1016	данные отсутствуют
73	1.6.73	1.6.74	23°11.9'	0.08	-	18:24:022001:1016	данные отсутствуют
74	1.6.74	1.6.75	336°48.1'	0.08	-	18:24:022001:1016	данные отсутствуют
75	1.6.75	1.6.68	293°11.9'	0.08	данные отсутствуют	18:24:022001:1016	данные отсутствуют
76	1.7.76	1.7.77	246°48.1'	0.08	-	18:24:024001:460	данные отсутствуют
77	1.7.77	1.7.78	203°11.9'	0.08	-	18:24:024001:460	данные отсутствуют
78	1.7.78	1.7.79	156°48.1'	0.08	-	18:24:024001:460	данные отсутствуют
79	1.7.79	1.7.80	113°11.9'	0.08	-	18:24:024001:460	данные отсутствуют
80	1.7.80	1.7.81	66°48.1'	0.08	-	18:24:024001:460	данные отсутствуют
81	1.7.81	1.7.82	23°11.9'	0.08	-	18:24:024001:460	данные отсутствуют
82	1.7.82	1.7.83	336°48.1'	0.08	-	18:24:024001:460	данные отсутствуют



ДОКУМЕНТ ПОДПИСАН

ЭЛЕКТРОННОЙ ПОДПИСЬЮ

Сертификат: 64575127400433833109200328139839306360

Владелец: ФЕДЕРАЛЬНАЯ СЛУЖБА ГОСУДАРСТВЕННОЙ

РЕГИСТРАЦИИ, КАДАСТРА И КАРТОГРАФИИ

Действителен: с 17.05.2022 по 10.08.2023

полное наименование должности

инициалы, фамилия

Земельный участок							
вид объекта недвижимости							
Лист № 4 раздела 3.1		Всего листов раздела 3.1: 31		Всего разделов: 8		Всего листов выписки: 138	
26.10.2022г. № КУВИ-001/2022-181115089							
Кадастровый номер:				18:24:000000:2			
83	1.7.83	1.7.76	293°11.9'	0.08	данные отсутствуют	18:24:024001:460	данные отсутствуют
84	1.8.84	1.8.85	249°26.6'	0.09	-	18:24:024001:466, 18:24:000000:1682(145)	данные отсутствуют
85	1.8.85	1.8.86	195°56.7'	0.07	-	18:24:024001:466, 18:24:000000:1682(145)	данные отсутствуют
86	1.8.86	1.8.87	164°3.3'	0.07	-	18:24:024001:466, 18:24:000000:1682(145)	данные отсутствуют
87	1.8.87	1.8.88	110°33.4'	0.09	-	18:24:024001:466, 18:24:000000:1682(145)	данные отсутствуют
88	1.8.88	1.8.89	66°48.1'	0.08	-	18:24:024001:466, 18:24:000000:1682(145)	данные отсутствуют
89	1.8.89	1.8.90	23°11.9'	0.08	-	18:24:024001:466, 18:24:000000:1682(145)	данные отсутствуют
90	1.8.90	1.8.91	336°48.1'	0.08	-	18:24:024001:466, 18:24:000000:1682(145)	данные отсутствуют
91	1.8.91	1.8.84	293°11.9'	0.08	данные отсутствуют	18:24:024001:466, 18:24:000000:1682(145)	данные отсутствуют
92	1.9.92	1.9.93	246°48.1'	0.08	-	18:24:022001:1018	данные отсутствуют
93	1.9.93	1.9.94	203°11.9'	0.08	-	18:24:022001:1018	данные отсутствуют
94	1.9.94	1.9.95	156°48.1'	0.08	-	18:24:022001:1018	данные отсутствуют
95	1.9.95	1.9.96	113°11.9'	0.08	-	18:24:022001:1018	данные отсутствуют
96	1.9.96	1.9.97	66°48.1'	0.08	-	18:24:022001:1018	данные отсутствуют
97	1.9.97	1.9.98	23°11.9'	0.08	-	18:24:022001:1018	данные отсутствуют
98	1.9.98	1.9.99	336°48.1'	0.08	-	18:24:022001:1018	данные отсутствуют
99	1.9.99	1.9.92	293°11.9'	0.08	данные отсутствуют	18:24:022001:1018	данные отсутствуют
100	1.10.10 0	1.10.1 01	336°48.1'	0.08	-	18:24:022001:1020	данные отсутствуют
101	1.10.10 1	1.10.1 02	293°11.9'	0.08	-	18:24:022001:1020	данные отсутствуют
102	1.10.10 2	1.10.1 03	246°48.1'	0.08	-	18:24:022001:1020	данные отсутствуют
103	1.10.10 3	1.10.1 04	203°11.9'	0.08	-	18:24:022001:1020	данные отсутствуют
104	1.10.10 4	1.10.1 05	156°48.1'	0.08	-	18:24:022001:1020	данные отсутствуют



ДОКУМЕНТ ПОДПИСАН
ЭЛЕКТРОННОЙ ПОДПИСЬЮ

Сертификат: 64575127400433833109200328139839306360

Владелец: ФЕДЕРАЛЬНАЯ СЛУЖБА ГОСУДАРСТВЕННОЙ

РЕГИСТРАЦИИ, КАДАСТРА И КАРТОГРАФИИ

Действителен: с 17.05.2022 по 10.08.2023

полное наименование должности

инициалы, фамилия

Земельный участок

вид объекта недвижимости

Лист № 5 раздела 3.1

Всего листов раздела 3.1: 31

Всего разделов: 8

Всего листов выписки: 138

26.10.2022г. № КУВИ-001/2022-181115089

Кадастровый номер:

18:24:000000:2

105	1.10.10 5	1.10.1 06	113°11.9'	0.08	-	18:24:022001:1020	данные отсутствуют
106	1.10.10 6	1.10.1 07	66°48.1'	0.08	-	18:24:022001:1020	данные отсутствуют
107	1.10.10 7	1.10.1 00	23°11.9'	0.08	данные отсутствуют	18:24:022001:1020	данные отсутствуют
108	2.1.1	2.1.2	58°51.1'	18.7	-	18:24:095001:14	адрес отсутствует
109	2.1.2	2.1.3	37°54.9'	11.41	-	18:24:095001:14	адрес отсутствует
110	2.1.3	2.1.4	41°9.4'	1.79	-	18:24:000000:2801(4), 18:24:095001:14	данные отсутствуют; адрес отсутствует
111	2.1.4	2.1.5	138°0.3'	15.65	-	18:24:000000:2801(4)	данные отсутствуют
112	2.1.5	2.1.6	138°3.5'	22.67	-	18:24:000000:2801(4)	данные отсутствуют
113	2.1.6	2.1.7	153°0.8'	32.84	-	18:24:000000:2801(4)	данные отсутствуют
114	2.1.7	2.1.8	157°16.3'	57.22	-	18:24:000000:2801(4)	данные отсутствуют
115	2.1.8	2.1.9	160°41.5'	53.32	-	18:24:000000:2801(4)	данные отсутствуют
116	2.1.9	2.1.10	164°37.1'	38.53	-	18:24:000000:2801(4)	данные отсутствуют
117	2.1.10	2.1.11	167°19.6'	67.55	-	18:24:000000:2801(4)	данные отсутствуют
118	2.1.11	2.1.12	177°15.3'	83.75	-	18:24:000000:2801(4)	данные отсутствуют
119	2.1.12	2.1.13	177°15.2'	86.81	-	18:24:000000:2801(4)	данные отсутствуют
120	2.1.13	2.1.14	177°14.5'	96.44	-	18:24:000000:2801(4)	данные отсутствуют
121	2.1.14	2.1.15	175°14.3'	53.13	-	18:24:000000:2801(4)	данные отсутствуют
122	2.1.15	2.1.16	175°13.1'	61.31	-	18:24:000000:2801(4)	данные отсутствуют
123	2.1.16	2.1.17	174°41.2'	70.29	-	18:24:000000:2801(4)	данные отсутствуют
124	2.1.17	2.1.18	189°50.2'	47.53	-	18:24:000000:2801(4)	данные отсутствуют
125	2.1.18	2.1.19	200°29.8'	73.4	-	18:24:000000:2801(4)	данные отсутствуют
126	2.1.19	2.1.20	207°15.9'	176.47	-	данные отсутствуют	данные отсутствуют
127	2.1.20	2.1.21	204°40.6'	143.71	-	данные отсутствуют	данные отсутствуют
128	2.1.21	2.1.22	201°20.5'	67.93	-	данные отсутствуют	данные отсутствуют
129	2.1.22	2.1.23	186°52.4'	34.0	-	данные отсутствуют	данные отсутствуют
130	2.1.23	2.1.24	181°14.1'	110.4	-	данные отсутствуют	данные отсутствуют
131	2.1.24	2.1.25	187°37.5'	57.73	-	данные отсутствуют	данные отсутствуют
132	2.1.25	2.1.26	224°12.1'	63.48	-	данные отсутствуют	данные отсутствуют
133	2.1.26	2.1.27	231°16.9'	31.8	-	данные отсутствуют	данные отсутствуют
134	2.1.27	2.1.28	234°0.2'	54.5	-	данные отсутствуют	данные отсутствуют



ДОКУМЕНТ ПОДПИСАН

ЭЛЕКТРОННОЙ ПОДПИСЬЮ

Сертификат: 64575127400433833109200328139839306360

Владелец: ФЕДЕРАЛЬНАЯ СЛУЖБА ГОСУДАРСТВЕННОЙ

РЕГИСТРАЦИИ, КАДАСТРА И КАРТОГРАФИИ

Действителен: с 17.05.2022 по 10.08.2023

полное наименование должности

инициалы, фамилия

Земельный участок

вид объекта недвижимости

Лист № 6 раздела 3.1

Всего листов раздела 3.1: 31

Всего разделов: 8

Всего листов выписки: 138

26.10.2022г. № КУВИ-001/2022-181115089

Кадастровый номер:

18:24:000000:2

135	2.1.28	2.1.29	239°4.6'	94.34	-	данные отсутствуют	данные отсутствуют
136	2.1.29	2.1.30	237°18.1'	152.51	-	данные отсутствуют	данные отсутствуют
137	2.1.30	2.1.31	237°35.3'	26.47	-	данные отсутствуют	данные отсутствуют
138	2.1.31	2.1.32	237°34.8'	85.09	-	данные отсутствуют	данные отсутствуют
139	2.1.32	2.1.33	211°27.0'	74.63	-	данные отсутствуют	данные отсутствуют
140	2.1.33	2.1.34	201°7.1'	130.33	-	данные отсутствуют	данные отсутствуют
141	2.1.34	2.1.35	200°39.4'	167.17	-	данные отсутствуют	данные отсутствуют
142	2.1.35	2.1.36	200°39.9'	121.51	-	данные отсутствуют	данные отсутствуют
143	2.1.36	2.1.37	200°9.7'	111.99	-	данные отсутствуют	данные отсутствуют
144	2.1.37	2.1.38	200°20.0'	99.98	-	данные отсутствуют	данные отсутствуют
145	2.1.38	2.1.39	199°59.9'	112.02	-	данные отсутствуют	данные отсутствуют
146	2.1.39	2.1.40	191°53.0'	26.86	-	данные отсутствуют	данные отсутствуют
147	2.1.40	2.1.41	186°12.8'	32.43	-	данные отсутствуют	данные отсутствуют
148	2.1.41	2.1.42	178°38.3'	155.38	-	данные отсутствуют	данные отсутствуют
149	2.1.42	2.1.43	176°23.0'	133.97	-	данные отсутствуют	данные отсутствуют
150	2.1.43	2.1.44	179°12.2'	173.21	-	данные отсутствуют	данные отсутствуют
151	2.1.44	2.1.45	192°7.0'	51.31	-	данные отсутствуют	данные отсутствуют
152	2.1.45	2.1.46	195°15.7'	408.71	-	данные отсутствуют	данные отсутствуют
153	2.1.46	2.1.47	192°15.5'	68.77	-	данные отсутствуют	данные отсутствуют
154	2.1.47	2.1.48	189°23.3'	93.79	-	данные отсутствуют	данные отсутствуют
155	2.1.48	2.1.49	188°35.6'	40.76	-	данные отсутствуют	данные отсутствуют
156	2.1.49	2.1.50	186°48.9'	111.16	-	данные отсутствуют	данные отсутствуют
157	2.1.50	2.1.51	171°0.0'	59.13	-	данные отсутствуют	данные отсутствуют
158	2.1.51	2.1.52	165°15.2'	104.35	-	данные отсутствуют	данные отсутствуют
159	2.1.52	2.1.53	161°10.3'	48.43	-	18:24:000000:1637(61)	данные отсутствуют
160	2.1.53	2.1.54	133°38.5'	263.63	-	18:24:000000:1637(61)	данные отсутствуют
161	2.1.54	2.1.55	133°31.5'	106.32	-	данные отсутствуют	данные отсутствуют
162	2.1.55	2.1.56	132°11.5'	508.94	-	18:24:000000:1682(82)	данные отсутствуют
163	2.1.56	2.1.57	131°57.4'	100.84	-	18:24:000000:1682(82)	данные отсутствуют
164	2.1.57	2.1.58	134°55.9'	118.75	-	данные отсутствуют	данные отсутствуют
165	2.1.58	2.1.59	141°19.0'	11.31	-	18:24:000000:2830(1)	адрес отсутствует
166	2.1.59	2.1.60	134°37.1'	6.36	-	18:24:000000:2830(1)	адрес отсутствует
167	2.1.60	2.1.61	230°29.9'	12.77	-	18:24:000000:160	адрес отсутствует



ДОКУМЕНТ ПОДПИСАН
ЭЛЕКТРОННОЙ ПОДПИСЬЮ

Сертификат: 64575127400433833109200328139839306360

Владелец: ФЕДЕРАЛЬНАЯ СЛУЖБА ГОСУДАРСТВЕННОЙ
РЕГИСТРАЦИИ, КАДАСТРА И КАРТОГРАФИИ
Действителен: с 17.05.2022 по 10.08.2023

полное наименование должности

инициалы, фамилия

Земельный участок							
вид объекта недвижимости							
Лист № 7 раздела 3.1		Всего листов раздела 3.1: 31		Всего разделов: 8		Всего листов выписки: 138	
26.10.2022г. № КУВИ-001/2022-181115089							
Кадастровый номер:				18:24:000000:2			
168	2.1.61	2.1.62	224°56.8'	7.56	-	18:24:000000:169	адрес отсутствует
169	2.1.62	2.1.63	313°20.8'	89.68	-	данные отсутствуют	данные отсутствуют
170	2.1.62	2.1.62			данные отсутствуют	18:24:000000:2830(2)	адрес отсутствует
171	2.1.63	2.1.64	223°16.4'	24.41	-	данные отсутствуют	данные отсутствуют
172	2.1.64	2.1.65	316°32.9'	4.71	-	данные отсутствуют	данные отсутствуют
173	2.1.65	2.1.66	314°8.5'	4.72	-	18:24:013001:300	данные отсутствуют
174	2.1.66	2.1.67	43°28.6'	23.95	-	данные отсутствуют	данные отсутствуют
175	2.1.66	2.1.66			данные отсутствуют	18:24:013001:477	Удмуртская Республика, р-н Якшур-Бодьинский, с.Якшур-Бодья, ул.Пушиной, д.127, кв.3
176	2.1.67	2.1.68	312°9.5'	750.29	-	данные отсутствуют	данные отсутствуют
177	2.1.68	2.1.69	312°8.7'	227.12	-	данные отсутствуют	данные отсутствуют
178	2.1.69	2.1.70	312°28.7'	36.0	-	данные отсутствуют	данные отсутствуют
179	2.1.70	2.1.71	328°37.3'	27.02	-	данные отсутствуют	данные отсутствуют
180	2.1.71	2.1.72	344°57.8'	66.99	-	данные отсутствуют	данные отсутствуют
181	2.1.72	2.1.73	346°26.8'	58.42	-	данные отсутствуют	данные отсутствуют
182	2.1.73	2.1.74	349°34.7'	57.99	-	данные отсутствуют	данные отсутствуют
183	2.1.74	2.1.75	351°39.7'	28.75	-	данные отсутствуют	данные отсутствуют
184	2.1.75	2.1.76	4°25.6'	29.8	-	данные отсутствуют	данные отсутствуют
185	2.1.76	2.1.77	5°47.6'	58.15	-	данные отсутствуют	данные отсутствуют
186	2.1.77	2.1.78	7°31.5'	106.75	-	данные отсутствуют	данные отсутствуют
187	2.1.78	2.1.79	8°49.8'	63.58	-	данные отсутствуют	данные отсутствуют
188	2.1.79	2.1.80	12°29.4'	38.38	-	данные отсутствуют	данные отсутствуют
189	2.1.80	2.1.81	12°31.0'	31.93	-	данные отсутствуют	данные отсутствуют
190	2.1.81	2.1.82	16°4.2'	391.63	-	18:24:000000:1682(22)	данные отсутствуют
191	2.1.82	2.1.83	11°11.4'	51.43	-	данные отсутствуют	данные отсутствуют
192	2.1.83	2.1.84	357°26.3'	178.82	-	18:24:000000:1682(80)	данные отсутствуют
193	2.1.84	2.1.85	357°30.7'	131.98	-	18:24:000000:1682(80)	данные отсутствуют
194	2.1.85	2.1.86	358°46.7'	173.46	-	18:24:000000:1682(80)	данные отсутствуют
195	2.1.86	2.1.87	9°48.1'	28.84	-	данные отсутствуют	данные отсутствуют
196	2.1.87	2.1.88	20°23.7'	88.5	-	данные отсутствуют	данные отсутствуют
197	2.1.88	2.1.89	20°41.9'	156.0	-	данные отсутствуют	данные отсутствуют
198	2.1.89	2.1.90	21°0.2'	161.49	-	данные отсутствуют	данные отсутствуют
199	2.1.90	2.1.91	20°10.6'	120.0	-	данные отсутствуют	данные отсутствуют



ДОКУМЕНТ ПОДПИСАН
ЭЛЕКТРОННОЙ ПОДПИСЬЮ

Сертификат: 64575127400433833109200328139839306360

Владелец: ФЕДЕРАЛЬНАЯ СЛУЖБА ГОСУДАРСТВЕННОЙ
РЕГИСТРАЦИИ, КАДАСТРА И КАРТОГРАФИИ
Действителен: с 17.05.2022 по 10.08.2023

полное наименование должности

инициалы, фамилия

Земельный участок

вид объекта недвижимости

Лист № 8 раздела 3.1

Всего листов раздела 3.1: 31

Всего разделов: 8

Всего листов выписки: 138

26.10.2022г. № КУВИ-001/2022-181115089

Кадастровый номер:

18:24:000000:2

200	2.1.91	2.1.92	20°26.3'	259.94	-	данные отсутствуют	данные отсутствуют
201	2.1.92	2.1.93	31°10.9'	63.89	-	данные отсутствуют	данные отсутствуют
202	2.1.93	2.1.94	55°24.5'	99.26	-	данные отсутствуют	данные отсутствуют
203	2.1.94	2.1.95	55°25.1'	26.75	-	данные отсутствуют	данные отсутствуют
204	2.1.95	2.1.96	57°55.7'	191.74	-	данные отсутствуют	данные отсутствуют
205	2.1.96	2.1.97	55°25.7'	99.8	-	данные отсутствуют	данные отсутствуют
206	2.1.97	2.1.98	46°20.1'	47.35	-	данные отсутствуют	данные отсутствуют
207	2.1.98	2.1.99	38°23.8'	33.26	-	данные отсутствуют	данные отсутствуют
208	2.1.99	2.1.10 0	12°48.4'	44.89	-	данные отсутствуют	данные отсутствуют
209	2.1.100	2.1.10 1	3°7.6'	103.21	-	данные отсутствуют	данные отсутствуют
210	2.1.101	2.1.10 2	346°2.2'	51.47	-	данные отсутствуют	данные отсутствуют
211	2.1.102	2.1.10 3	30°13.4'	322.87	-	18:24:000000:1667(113)	данные отсутствуют
212	2.1.103	2.1.10 4	276°33.6'	18.73	-	18:24:000000:1667(113)	данные отсутствуют
213	2.1.104	2.1.10 5	25°40.8'	102.53	-	18:24:000000:2801(6)	данные отсутствуют
214	2.1.105	2.1.10 6	20°4.0'	44.74	-	18:24:000000:2801(6)	данные отсутствуют
215	2.1.106	2.1.10 7	10°35.3'	50.5	-	18:24:000000:2801(6)	данные отсутствуют
216	2.1.107	2.1.10 8	356°5.2'	49.96	-	18:24:000000:2801(6)	данные отсутствуют
217	2.1.108	2.1.10 9	356°11.3'	141.87	-	18:24:000000:2801(6)	данные отсутствуют
218	2.1.109	2.1.11 0	357°13.0'	184.76	-	18:24:000000:2801(6)	данные отсутствуют
219	2.1.110	2.1.111	355°43.1'	68.45	-	18:24:000000:2801(6)	данные отсутствуют
220	2.1.111	2.1.11 2	345°22.7'	53.64	-	18:24:000000:2801(6)	данные отсутствуют
221	2.1.112	2.1.11 3	339°20.7'	34.61	-	18:24:000000:2801(6)	данные отсутствуют



ДОКУМЕНТ ПОДПИСАН
ЭЛЕКТРОННОЙ ПОДПИСЬЮ

Сертификат: 64575127400433833109200328139839306360

Владелец: ФЕДЕРАЛЬНАЯ СЛУЖБА ГОСУДАРСТВЕННОЙ

РЕГИСТРАЦИИ, КАДАСТРА И КАРТОГРАФИИ

Действителен: с 17.05.2022 по 10.08.2023

полное наименование должности

инициалы, фамилия

Земельный участок							
вид объекта недвижимости							
Лист № 9 раздела 3.1		Всего листов раздела 3.1: 31		Всего разделов: 8		Всего листов выписки: 138	
26.10.2022г. № КУВИ-001/2022-181115089							
Кадастровый номер:				18:24:000000:2			
222	2.1.113	2.1.11 4	340°41.6'	52.57	-	18:24:000000:2801(6)	данные отсутствуют
223	2.1.114	2.1.11 5	344°23.0'	62.75	-	18:24:000000:2801(6)	данные отсутствуют
224	2.1.115	2.1.11 6	333°48.7'	18.35	-	18:24:000000:2801(6)	данные отсутствуют
225	2.1.116	2.1.1	320°57.8'	35.12	данные отсутствуют	18:24:000000:2801(6)	данные отсутствуют
226	2.2.117	2.2.11 8	98°7.8'	0.14	-	18:24:012001:73	данные отсутствуют
227	2.2.118	2.2.11 9	6°55.7'	4.72	-	18:24:012001:73	данные отсутствуют
228	2.2.119	2.2.12 0	274°5.2'	0.14	-	18:24:012001:73	данные отсутствуют
229	2.2.120	2.2.11 7	186°56.6'	4.71	данные отсутствуют	18:24:012001:73	данные отсутствуют
230	3.1.1	3.1.2	94°39.5'	16.87	-	18:09:006001:1123	данные отсутствуют
231	3.1.2	3.1.3	94°39.7'	17.23	-	18:09:006001:1123	данные отсутствуют
232	3.1.3	3.1.4	94°39.4'	12.07	-	18:09:006001:1123	данные отсутствуют
233	3.1.4	3.1.5	207°52.0'	45.27	-	данные отсутствуют	данные отсутствуют
234	3.1.5	3.1.6	196°0.4'	48.52	-	данные отсутствуют	данные отсутствуют
235	3.1.6	3.1.7	195°59.5'	54.67	-	данные отсутствуют	данные отсутствуют
236	3.1.7	3.1.8	196°1.1'	49.79	-	данные отсутствуют	данные отсутствуют
237	3.1.8	3.1.9	195°59.7'	48.74	-	данные отсутствуют	данные отсутствуют
238	3.1.9	3.1.10	196°0.0'	65.88	-	данные отсутствуют	данные отсутствуют
239	3.1.10	3.1.11	201°54.5'	50.41	-	данные отсутствуют	данные отсутствуют
240	3.1.11	3.1.12	210°40.7'	26.13	-	данные отсутствуют	данные отсутствуют
241	3.1.12	3.1.13	221°57.9'	29.39	-	данные отсутствуют	данные отсутствуют
242	3.1.13	3.1.14	227°41.8'	51.57	-	данные отсутствуют	данные отсутствуют
243	3.1.14	3.1.15	234°33.6'	95.8	-	данные отсутствуют	данные отсутствуют
244	3.1.15	3.1.16	223°18.0'	55.31	-	данные отсутствуют	данные отсутствуют
245	3.1.16	3.1.17	204°15.8'	71.37	-	данные отсутствуют	данные отсутствуют
246	3.1.17	3.1.18	212°44.5'	25.64	-	данные отсутствуют	данные отсутствуют
247	3.1.18	3.1.19	212°42.9'	56.86	-	данные отсутствуют	данные отсутствуют
248	3.1.19	3.1.20	221°49.3'	49.34	-	данные отсутствуют	данные отсутствуют



ДОКУМЕНТ ПОДПИСАН
ЭЛЕКТРОННОЙ ПОДПИСЬЮ

Сертификат: 64575127400433833109200328139839306360

Владелец: ФЕДЕРАЛЬНАЯ СЛУЖБА ГОСУДАРСТВЕННОЙ
РЕГИСТРАЦИИ, КАДАСТРА И КАРТОГРАФИИ
Действителен: с 17.05.2022 по 10.08.2023

полное наименование должности

инициалы, фамилия

Земельный участок

вид объекта недвижимости

Лист № 10 раздела 3.1

Всего листов раздела 3.1: 31

Всего разделов: 8

Всего листов выписки: 138

26.10.2022г. № КУВИ-001/2022-181115089

Кадастровый номер:

18:24:000000:2

249	3.1.20	3.1.21	213°43.0'	52.33	-	данные отсутствуют	данные отсутствуют
250	3.1.21	3.1.22	210°0.3'	39.65	-	данные отсутствуют	данные отсутствуют
251	3.1.22	3.1.23	209°5.0'	39.4	-	данные отсутствуют	данные отсутствуют
252	3.1.23	3.1.24	205°1.2'	26.2	-	18:24:000000:1758(211)	данные отсутствуют
253	3.1.24	3.1.25	198°46.9'	28.73	-	18:24:000000:1758(211)	данные отсутствуют
254	3.1.25	3.1.26	208°3.2'	37.17	-	18:24:000000:1758(211)	данные отсутствуют
255	3.1.26	3.1.27	217°28.1'	42.51	-	18:24:000000:1758(211)	данные отсутствуют
256	3.1.27	3.1.28	229°36.2'	32.25	-	18:24:000000:1758(211)	данные отсутствуют
257	3.1.28	3.1.29	244°12.1'	53.79	-	18:24:000000:1758(211)	данные отсутствуют
258	3.1.29	3.1.30	245°58.7'	39.8	-	18:24:000000:1758(211)	данные отсутствуют
259	3.1.30	3.1.31	245°58.5'	19.48	-	18:24:000000:1758(211)	данные отсутствуют
260	3.1.31	3.1.32	245°59.1'	5.53	-	18:24:000000:1758(211)	данные отсутствуют
261	3.1.32	3.1.33	240°50.7'	133.79	-	18:24:000000:1758(211)	данные отсутствуют
262	3.1.33	3.1.34	230°45.8'	93.31	-	18:24:000000:1758(211)	данные отсутствуют
263	3.1.34	3.1.35	221°45.5'	57.04	-	18:24:000000:1758(211)	данные отсутствуют
264	3.1.35	3.1.36	219°28.1'	65.21	-	18:24:000000:1758(211)	данные отсутствуют
265	3.1.36	3.1.37	212°18.5'	91.28	-	18:24:000000:1758(211)	данные отсутствуют
266	3.1.37	3.1.38	215°59.5'	46.06	-	18:24:000000:1758(211)	данные отсутствуют
267	3.1.38	3.1.39	220°34.3'	23.45	-	18:24:000000:1758(211)	данные отсутствуют
268	3.1.39	3.1.40	222°50.1'	46.24	-	18:24:000000:1758(211)	данные отсутствуют
269	3.1.40	3.1.41	228°8.0'	74.24	-	18:24:000000:1758(211)	данные отсутствуют
270	3.1.41	3.1.42	232°51.1'	92.67	-	18:24:000000:1758(211)	данные отсутствуют
271	3.1.42	3.1.43	227°41.2'	49.2	-	18:24:000000:1758(211)	данные отсутствуют
272	3.1.43	3.1.44	222°8.3'	31.02	-	18:24:000000:1758(211)	данные отсутствуют
273	3.1.44	3.1.45	222°25.2'	59.54	-	18:24:000000:1758(211)	данные отсутствуют
274	3.1.45	3.1.46	207°1.6'	77.13	-	18:24:000000:1758(211)	данные отсутствуют
275	3.1.46	3.1.47	206°2.3'	123.93	-	18:24:000000:1758(211)	данные отсутствуют
276	3.1.47	3.1.48	214°12.7'	52.7	-	18:24:000000:1758(211)	данные отсутствуют
277	3.1.48	3.1.49	210°7.2'	56.34	-	18:24:000000:1758(211)	данные отсутствуют
278	3.1.49	3.1.50	200°40.9'	148.79	-	18:24:000000:1758(211)	данные отсутствуют
279	3.1.50	3.1.51	196°13.2'	68.49	-	18:24:000000:1758(211)	данные отсутствуют
280	3.1.51	3.1.52	196°5.8'	81.77	-	18:24:000000:1758(211)	данные отсутствуют
281	3.1.52	3.1.53	188°38.0'	164.47	-	18:24:000000:1758(211)	данные отсутствуют



ДОКУМЕНТ ПОДПИСАН

ЭЛЕКТРОННОЙ ПОДПИСЬЮ

Сертификат: 64575127400433833109200328139839306360

Владелец: ФЕДЕРАЛЬНАЯ СЛУЖБА ГОСУДАРСТВЕННОЙ

РЕГИСТРАЦИИ, КАДАСТРА И КАРТОГРАФИИ

Действителен: с 17.05.2022 по 10.08.2023

полное наименование должности

инициалы, фамилия

Земельный участок

вид объекта недвижимости

Лист № 11 раздела 3.1

Всего листов раздела 3.1: 31

Всего разделов: 8

Всего листов выписки: 138

26.10.2022г. № КУВИ-001/2022-181115089

Кадастровый номер:

18:24:000000:2

282	3.1.53	3.1.54	190°30.2'	98.03	-	18:24:000000:1758(211)	данные отсутствуют
283	3.1.54	3.1.55	192°30.3'	109.27	-	18:24:000000:1758(211)	данные отсутствуют
284	3.1.55	3.1.56	184°17.6'	45.01	-	18:24:000000:1758(211)	данные отсутствуют
285	3.1.56	3.1.57	169°32.7'	47.56	-	18:24:000000:1758(211)	данные отсутствуют
286	3.1.57	3.1.58	160°41.8'	26.29	-	18:24:000000:1758(211)	данные отсутствуют
287	3.1.58	3.1.59	161°5.0'	82.82	-	18:24:000000:1758(211)	данные отсутствуют
288	3.1.59	3.1.60	159°8.4'	35.13	-	18:24:000000:1758(211)	данные отсутствуют
289	3.1.60	3.1.61	151°10.3'	44.4	-	18:24:000000:1758(211)	данные отсутствуют
290	3.1.61	3.1.62	150°4.4'	83.07	-	18:24:000000:1758(211)	данные отсутствуют
291	3.1.62	3.1.63	158°54.7'	70.95	-	18:24:000000:1758(211)	данные отсутствуют
292	3.1.63	3.1.64	162°59.3'	55.89	-	18:24:000000:1758(211)	данные отсутствуют
293	3.1.64	3.1.65	164°14.6'	43.31	-	18:24:000000:1758(211)	данные отсутствуют
294	3.1.65	3.1.66	182°26.9'	111.92	-	данные отсутствуют	данные отсутствуют
295	3.1.66	3.1.67	180°0.0'	54.07	-	данные отсутствуют	данные отсутствуют
296	3.1.67	3.1.68	177°2.3'	30.59	-	данные отсутствуют	данные отсутствуют
297	3.1.68	3.1.69	156°2.2'	84.35	-	данные отсутствуют	данные отсутствуют
298	3.1.69	3.1.70	158°3.8'	50.99	-	данные отсутствуют	данные отсутствуют
299	3.1.70	3.1.71	158°28.6'	35.62	-	данные отсутствуют	данные отсутствуют
300	3.1.71	3.1.72	158°27.8'	64.94	-	данные отсутствуют	данные отсутствуют
301	3.1.72	3.1.73	158°32.7'	94.54	-	данные отсутствуют	данные отсутствуют
302	3.1.73	3.1.74	162°31.7'	50.79	-	данные отсутствуют	данные отсутствуют
303	3.1.74	3.1.75	168°47.7'	103.85	-	данные отсутствуют	данные отсутствуют
304	3.1.75	3.1.76	179°14.3'	97.87	-	данные отсутствуют	данные отсутствуют
305	3.1.76	3.1.77	180°20.9'	65.89	-	данные отсутствуют	данные отсутствуют
306	3.1.77	3.1.78	180°20.9'	100.11	-	данные отсутствуют	данные отсутствуют
307	3.1.78	3.1.79	180°21.1'	110.75	-	данные отсутствуют	данные отсутствуют
308	3.1.79	3.1.80	180°21.2'	115.15	-	данные отсутствуют	данные отсутствуют
309	3.1.80	3.1.81	180°45.9'	98.07	-	данные отсутствуют	данные отсутствуют
310	3.1.81	3.1.82	175°53.1'	40.55	-	данные отсутствуют	данные отсутствуют
311	3.1.82	3.1.83	171°5.6'	24.41	-	данные отсутствуют	данные отсутствуют
312	3.1.83	3.1.84	161°33.9'	22.07	-	данные отсутствуют	данные отсутствуют
313	3.1.84	3.1.85	156°59.5'	30.85	-	данные отсутствуют	данные отсутствуют
314	3.1.85	3.1.86	152°29.2'	174.16	-	данные отсутствуют	данные отсутствуют



ДОКУМЕНТ ПОДПИСАН
ЭЛЕКТРОННОЙ ПОДПИСЬЮ

Сертификат: 64575127400433833109200328139839306360

Владелец: ФЕДЕРАЛЬНАЯ СЛУЖБА ГОСУДАРСТВЕННОЙ

РЕГИСТРАЦИИ, КАДАСТРА И КАРТОГРАФИИ

Действителен: с 17.05.2022 по 10.08.2023

полное наименование должности

инициалы, фамилия

Земельный участок

вид объекта недвижимости

Лист № 12 раздела 3.1

Всего листов раздела 3.1: 31

Всего разделов: 8

Всего листов выписки: 138

26.10.2022г. № КУВИ-001/2022-181115089

Кадастровый номер:

18:24:000000:2

315	3.1.86	3.1.87	154°12.7'	250.57	-	данные отсутствуют	данные отсутствуют
316	3.1.87	3.1.88	154°26.3'	130.5	-	данные отсутствуют	данные отсутствуют
317	3.1.88	3.1.89	152°10.4'	204.88	-	данные отсутствуют	данные отсутствуют
318	3.1.89	3.1.90	152°10.7'	197.13	-	данные отсутствуют	данные отсутствуют
319	3.1.90	3.1.91	154°25.7'	152.67	-	данные отсутствуют	данные отсутствуют
320	3.1.91	3.1.92	135°45.4'	24.12	-	данные отсутствуют	данные отсутствуют
321	3.1.92	3.1.93	134°10.2'	48.8	-	данные отсутствуют	данные отсутствуют
322	3.1.93	3.1.94	115°59.8'	30.68	-	данные отсутствуют	данные отсутствуют
323	3.1.94	3.1.95	210°17.8'	11.06	-	18:24:095001:14	адрес отсутствует
324	3.1.95	3.1.96	207°53.2'	10.86	-	18:24:095001:14	адрес отсутствует
325	3.1.96	3.1.97	295°57.8'	22.13	-	данные отсутствуют	данные отсутствуют
326	3.1.97	3.1.98	301°7.4'	33.82	-	данные отсутствуют	данные отсутствуют
327	3.1.98	3.1.99	315°0.0'	0.01	-	данные отсутствуют	данные отсутствуют
328	3.1.99	3.1.10 0	296°33.9'	0.04	-	данные отсутствуют	данные отсутствуют
329	3.1.100	3.1.10 1	310°9.7'	43.76	-	данные отсутствуют	данные отсутствуют
330	3.1.101	3.1.10 2	331°17.4'	187.08	-	данные отсутствуют	данные отсутствуют
331	3.1.102	3.1.10 3	332°18.7'	204.06	-	данные отсутствуют	данные отсутствуют
332	3.1.103	3.1.10 4	333°6.7'	58.57	-	данные отсутствуют	данные отсутствуют
333	3.1.104	3.1.10 5	334°42.0'	123.15	-	данные отсутствуют	данные отсутствуют
334	3.1.105	3.1.10 6	334°14.4'	134.03	-	данные отсутствуют	данные отсутствуют
335	3.1.106	3.1.10 7	333°29.7'	97.52	-	данные отсутствуют	данные отсутствуют
336	3.1.107	3.1.10 8	333°28.2'	14.42	-	18:24:000000:2834(1)	адрес отсутствует
337	3.1.108	3.1.10 9	333°29.7'	135.46	-	данные отсутствуют	данные отсутствуют
338	3.1.109	3.1.11 0	333°29.6'	133.95	-	данные отсутствуют	данные отсутствуют



ДОКУМЕНТ ПОДПИСАН

ЭЛЕКТРОННОЙ ПОДПИСЬЮ

Сертификат: 64575127400433833109200328139839306360

Владелец: ФЕДЕРАЛЬНАЯ СЛУЖБА ГОСУДАРСТВЕННОЙ

РЕГИСТРАЦИИ, КАДАСТРА И КАРТОГРАФИИ

Действителен: с 17.05.2022 по 10.08.2023

полное наименование должности

инициалы, фамилия

Земельный участок

вид объекта недвижимости

Лист № 13 раздела 3.1

Всего листов раздела 3.1: 31

Всего разделов: 8

Всего листов выписки: 138

26.10.2022г. № КУВИ-001/2022-181115089

Кадастровый номер:

18:24:000000:2

339	3.1.110	3.1.111	334°25.0'	50.65	-	данные отсутствуют	данные отсутствуют
340	3.1.111	3.1.112	334°5.8'	27.86	-	данные отсутствуют	данные отсутствуют
341	3.1.112	3.1.113	342°43.4'	22.83	-	данные отсутствуют	данные отсутствуют
342	3.1.113	3.1.114	351°33.8'	30.33	-	данные отсутствуют	данные отсутствуют
343	3.1.114	3.1.115	357°34.9'	41.23	-	данные отсутствуют	данные отсутствуют
344	3.1.115	3.1.116	1°23.7'	238.16	-	данные отсутствуют	данные отсутствуют
345	3.1.116	3.1.117	0°9.8'	249.93	-	данные отсутствуют	данные отсутствуют
346	3.1.117	3.1.118	357°41.5'	99.06	-	данные отсутствуют	данные отсутствуют
347	3.1.118	3.1.119	347°11.9'	100.46	-	данные отсутствуют	данные отсутствуют
348	3.1.119	3.1.120	339°6.3'	157.74	-	данные отсутствуют	данные отсутствуют
349	3.1.120	3.1.121	335°58.2'	218.36	-	данные отсутствуют	данные отсутствуют
350	3.1.121	3.1.122	356°38.6'	40.48	-	данные отсутствуют	данные отсутствуют
351	3.1.122	3.1.123	359°47.2'	53.44	-	данные отсутствуют	данные отсутствуют
352	3.1.123	3.1.124	3°12.5'	106.85	-	данные отсутствуют	данные отсутствуют
353	3.1.124	3.1.125	345°56.3'	44.86	-	данные отсутствуют	данные отсутствуют
354	3.1.125	3.1.126	341°54.6'	50.92	-	данные отсутствуют	данные отсутствуют
355	3.1.126	3.1.127	337°35.1'	71.94	-	данные отсутствуют	данные отсутствуют
356	3.1.127	3.1.128	104°44.2'	9.32	-	18:24:012001:483	адрес отсутствует



ДОКУМЕНТ ПОДПИСАН
ЭЛЕКТРОННОЙ ПОДПИСЬЮ

Сертификат: 64575127400433833109200328139839306360

Владелец: ФЕДЕРАЛЬНАЯ СЛУЖБА ГОСУДАРСТВЕННОЙ

РЕГИСТРАЦИИ, КАДАСТРА И КАРТОГРАФИИ

Действителен: с 17.05.2022 по 10.08.2023

полное наименование должности

инициалы, фамилия

Земельный участок

вид объекта недвижимости

Лист № 14 раздела 3.1

Всего листов раздела 3.1: 31

Всего разделов: 8

Всего листов выписки: 138

26.10.2022г. № КУВИ-001/2022-181115089

Кадастровый номер:

18:24:000000:2

357	3.1.128	3.1.129	348°55.9'	5.1	-	18:24:012001:483	адрес отсутствует
358	3.1.129	3.1.130	348°50.6'	11.68	-	18:24:012001:483	адрес отсутствует
359	3.1.130	3.1.131	278°11.5'	5.33	-	18:24:012001:483	адрес отсутствует
360	3.1.131	3.1.132	60°20.7'	1.58	-	18:24:012001:483	адрес отсутствует
361	3.1.132	3.1.133	334°24.7'	0.79	-	18:24:012001:483	адрес отсутствует
362	3.1.133	3.1.134	285°20.5'	16.18	-	18:24:012001:483	адрес отсутствует
363	3.1.134	3.1.135	325°45.1'	65.05	-	данные отсутствуют	данные отсутствуют
364	3.1.135	3.1.136	334°0.7'	37.77	-	данные отсутствуют	данные отсутствуют
365	3.1.136	3.1.137	338°28.5'	33.14	-	18:24:000000:1758(91)	данные отсутствуют
366	3.1.137	3.1.138	343°26.0'	149.38	-	18:24:000000:1758(91)	данные отсутствуют
367	3.1.138	3.1.139	356°25.1'	36.98	-	18:24:000000:1758(91)	данные отсутствуют
368	3.1.139	3.1.140	6°3.4'	30.14	-	18:24:000000:1758(91)	данные отсутствуют
369	3.1.140	3.1.141	15°17.9'	111.57	-	18:24:000000:1758(91)	данные отсутствуют
370	3.1.141	3.1.142	10°9.1'	151.03	-	18:24:000000:1758(91)	данные отсутствуют
371	3.1.142	3.1.143	9°3.2'	127.43	-	18:24:000000:1758(91)	данные отсутствуют
372	3.1.143	3.1.144	14°21.0'	71.82	-	18:24:000000:1758(91)	данные отсутствуют
373	3.1.144	3.1.145	17°51.2'	94.63	-	данные отсутствуют	данные отсутствуют
374	3.1.145	3.1.146	21°23.0'	133.46	-	данные отсутствуют	данные отсутствуют



ДОКУМЕНТ ПОДПИСАН

ЭЛЕКТРОННОЙ ПОДПИСЬЮ

Сертификат: 64575127400433833109200328139839306360

Владелец: ФЕДЕРАЛЬНАЯ СЛУЖБА ГОСУДАРСТВЕННОЙ

РЕГИСТРАЦИИ, КАДАСТРА И КАРТОГРАФИИ

Действителен: с 17.05.2022 по 10.08.2023

полное наименование должности

инициалы, фамилия

Земельный участок

вид объекта недвижимости

Лист № 15 раздела 3.1

Всего листов раздела 3.1: 31

Всего разделов: 8

Всего листов выписки: 138

26.10.2022г. № КУВИ-001/2022-181115089

Кадастровый номер:

18:24:000000:2

375	3.1.146	3.1.14 7	30°28.0'	53.43	-	данные отсутствуют	данные отсутствуют
376	3.1.147	3.1.14 8	35°13.9'	51.22	-	данные отсутствуют	данные отсутствуют
377	3.1.148	3.1.14 9	23°3.1'	58.0	-	данные отсутствуют	данные отсутствуют
378	3.1.149	3.1.15 0	23°30.8'	91.93	-	данные отсутствуют	данные отсутствуют
379	3.1.150	3.1.15 1	27°11.9'	58.63	-	данные отсутствуют	данные отсутствуют
380	3.1.151	3.1.15 2	44°56.2'	95.13	-	данные отсутствуют	данные отсутствуют
381	3.1.152	3.1.15 3	50°44.4'	62.5	-	данные отсутствуют	данные отсутствуют
382	3.1.153	3.1.15 4	50°35.0'	71.0	-	данные отсутствуют	данные отсутствуют
383	3.1.154	3.1.15 5	47°24.3'	75.84	-	данные отсутствуют	данные отсутствуют
384	3.1.155	3.1.15 6	47°22.1'	41.42	-	данные отсутствуют	данные отсутствуют
385	3.1.156	3.1.15 7	41°43.8'	11.9	-	данные отсутствуют	данные отсутствуют
386	3.1.157	3.1.15 8	34°3.2'	64.27	-	данные отсутствуют	данные отсутствуют
387	3.1.158	3.1.15 9	38°17.5'	91.58	-	данные отсутствуют	данные отсутствуют
388	3.1.159	3.1.16 0	37°19.4'	69.24	-	данные отсутствуют	данные отсутствуют
389	3.1.160	3.1.16 1	43°9.4'	93.6	-	данные отсутствуют	данные отсутствуют
390	3.1.161	3.1.16 2	50°28.7'	67.46	-	данные отсутствуют	данные отсутствуют
391	3.1.162	3.1.16 3	59°8.3'	54.51	-	данные отсутствуют	данные отсутствуют
392	3.1.163	3.1.16 4	64°44.2'	103.5	-	данные отсутствуют	данные отсутствуют



ДОКУМЕНТ ПОДПИСАН

ЭЛЕКТРОННОЙ ПОДПИСЬЮ

Сертификат: 64575127400433833109200328139839306360

Владелец: ФЕДЕРАЛЬНАЯ СЛУЖБА ГОСУДАРСТВЕННОЙ

РЕГИСТРАЦИИ, КАДАСТРА И КАРТОГРАФИИ

Действителен: с 17.05.2022 по 10.08.2023

полное наименование должности

инициалы, фамилия

Земельный участок

вид объекта недвижимости

Лист № 16 раздела 3.1

Всего листов раздела 3.1: 31

Всего разделов: 8

Всего листов выписки: 138

26.10.2022г. № КУВИ-001/2022-181115089

Кадастровый номер:

18:24:000000:2

393	3.1.164	3.1.165	64°2.5'	58.39	-	данные отсутствуют	данные отсутствуют
394	3.1.165	3.1.166	60°54.3'	38.39	-	данные отсутствуют	данные отсутствуют
395	3.1.166	3.1.167	39°23.2'	42.5	-	данные отсутствуют	данные отсутствуют
396	3.1.167	3.1.168	26°6.8'	45.37	-	данные отсутствуют	данные отсутствуют
397	3.1.168	3.1.169	27°46.5'	52.75	-	данные отсутствуют	данные отсутствуют
398	3.1.169	3.1.170	27°40.6'	34.58	-	данные отсутствуют	данные отсутствуют
399	3.1.170	3.1.171	34°29.3'	47.98	-	данные отсутствуют	данные отсутствуют
400	3.1.171	3.1.172	38°59.3'	59.49	-	данные отсутствуют	данные отсутствуют
401	3.1.172	3.1.173	37°47.0'	92.94	-	данные отсутствуют	данные отсутствуют
402	3.1.173	3.1.174	22°48.7'	52.93	-	данные отсутствуют	данные отсутствуют
403	3.1.174	3.1.175	22°21.9'	54.77	-	данные отсутствуют	данные отсутствуют
404	3.1.175	3.1.176	39°38.0'	32.97	-	данные отсутствуют	данные отсутствуют
405	3.1.176	3.1.177	46°2.0'	32.91	-	данные отсутствуют	данные отсутствуют
406	3.1.177	3.1.178	52°55.2'	97.61	-	данные отсутствуют	данные отсутствуют
407	3.1.178	3.1.179	46°57.3'	42.28	-	данные отсутствуют	данные отсутствуют
408	3.1.179	3.1.180	37°7.0'	45.72	-	данные отсутствуют	данные отсутствуют
409	3.1.180	3.1.181	23°17.5'	46.76	-	данные отсутствуют	данные отсутствуют
410	3.1.181	3.1.182	15°40.1'	87.35	-	данные отсутствуют	данные отсутствуют



ДОКУМЕНТ ПОДПИСАН

ЭЛЕКТРОННОЙ ПОДПИСЬЮ

Сертификат: 64575127400433833109200328139839306360

Владелец: ФЕДЕРАЛЬНАЯ СЛУЖБА ГОСУДАРСТВЕННОЙ

РЕГИСТРАЦИИ, КАДАСТРА И КАРТОГРАФИИ

Действителен: с 17.05.2022 по 10.08.2023

полное наименование должности

инициалы, фамилия

Земельный участок

вид объекта недвижимости

Лист № 17 раздела 3.1

Всего листов раздела 3.1: 31

Всего разделов: 8

Всего листов выписки: 138

26.10.2022г. № КУВИ-001/2022-181115089

Кадастровый номер:

18:24:000000:2

411	3.1.182	3.1.183	17°0.4'	199.46	данные отсутствуют	данные отсутствуют	данные отсутствуют
412	3.1.183	3.1.1	12°52.5'	13.28	данные отсутствуют	данные отсутствуют	данные отсутствуют
413	4.1.1	4.1.2	78°25.5'	22.48	-	18:24:000000:169	адрес отсутствует
414	4.1.2	4.1.3	74°43.3'	8.27	-	18:24:000000:169	адрес отсутствует
415	4.1.3	4.1.4	152°9.7'	77.33	-	данные отсутствуют	данные отсутствуют
416	4.1.4	4.1.5	152°20.3'	14.71	-	данные отсутствуют	данные отсутствуют
417	4.1.5	4.1.6	147°37.1'	56.39	-	данные отсутствуют	данные отсутствуют
418	4.1.6	4.1.7	147°37.6'	57.0	-	18:24:000000:1682(100)	данные отсутствуют
419	4.1.7	4.1.8	153°13.5'	54.81	-	18:24:000000:1682(100)	данные отсутствуют
420	4.1.8	4.1.9	160°55.2'	31.17	-	18:24:000000:1682(100)	данные отсутствуют
421	4.1.9	4.1.10	171°9.8'	59.95	-	18:24:000000:1682(100)	данные отсутствуют
422	4.1.10	4.1.11	173°55.8'	29.03	-	18:24:000000:1682(100)	данные отсутствуют
423	4.1.11	4.1.12	172°5.9'	49.47	-	18:24:000000:1682(100)	данные отсутствуют
424	4.1.12	4.1.13	175°43.7'	84.16	-	18:24:000000:1682(100)	данные отсутствуют
425	4.1.13	4.1.14	183°21.7'	50.32	-	18:24:000000:1682(100)	данные отсутствуют
426	4.1.14	4.1.15	190°27.3'	327.35	-	18:24:000000:1682(100)	данные отсутствуют
427	4.1.15	4.1.16	206°48.2'	7.5	-	18:24:000000:1682(100)	данные отсутствуют
428	4.1.16	4.1.17	229°49.3'	11.02	-	18:24:000000:1682(100)	данные отсутствуют
429	4.1.17	4.1.18	189°48.7'	24.0	-	18:24:024001:289	данные отсутствуют
430	4.1.18	4.1.19	151°7.1'	11.61	-	18:24:000000:1682(132)	данные отсутствуют
431	4.1.19	4.1.20	202°44.0'	46.19	-	18:24:000000:1682(132)	данные отсутствуют
432	4.1.20	4.1.21	201°59.8'	87.57	-	18:24:000000:1682(132)	данные отсутствуют
433	4.1.21	4.1.22	209°6.2'	58.08	-	18:24:000000:1682(132)	данные отсутствуют
434	4.1.22	4.1.23	218°33.5'	72.6	-	18:24:000000:1682(132)	данные отсутствуют
435	4.1.23	4.1.24	227°5.3'	286.46	-	18:24:000000:1682(132)	данные отсутствуют
436	4.1.24	4.1.25	220°15.7'	69.34	-	18:24:000000:1682(132)	данные отсутствуют
437	4.1.25	4.1.26	215°37.4'	46.05	-	18:24:000000:1682(132)	данные отсутствуют
438	4.1.26	4.1.27	215°9.2'	159.45	-	18:24:000000:1682(132)	данные отсутствуют
439	4.1.27	4.1.28	208°49.6'	47.95	-	18:24:000000:1682(132)	данные отсутствуют
440	4.1.28	4.1.29	213°19.4'	80.36	-	18:24:000000:1682(132)	данные отсутствуют
441	4.1.29	4.1.30	211°50.7'	67.36	-	18:24:000000:1682(132)	данные отсутствуют
442	4.1.30	4.1.31	190°21.1'	25.43	-	18:24:000000:1682(132)	данные отсутствуют



ДОКУМЕНТ ПОДПИСАН

ЭЛЕКТРОННОЙ ПОДПИСЬЮ

Сертификат: 64575127400433833109200328139839306360

Владелец: ФЕДЕРАЛЬНАЯ СЛУЖБА ГОСУДАРСТВЕННОЙ

РЕГИСТРАЦИИ, КАДАСТРА И КАРТОГРАФИИ

Действителен: с 17.05.2022 по 10.08.2023

полное наименование должности

инициалы, фамилия

Земельный участок

вид объекта недвижимости

Лист № 18 раздела 3.1

Всего листов раздела 3.1: 31

Всего разделов: 8

Всего листов выписки: 138

26.10.2022г. № КУВИ-001/2022-181115089

Кадастровый номер:

18:24:000000:2

443	4.1.31	4.1.32	181°59.4'	26.21	-	18:24:000000:1682(132)	данные отсутствуют
444	4.1.32	4.1.33	171°33.7'	25.76	-	18:24:000000:1682(132)	данные отсутствуют
445	4.1.33	4.1.34	161°16.0'	53.46	-	18:24:000000:1682(132)	данные отсутствуют
446	4.1.34	4.1.35	167°43.7'	28.42	-	18:24:000000:1682(132)	данные отсутствуют
447	4.1.35	4.1.36	158°3.1'	141.87	-	18:24:000000:1682(132)	данные отсутствуют
448	4.1.36	4.1.37	156°26.5'	41.61	-	18:24:000000:1682(132)	данные отсутствуют
449	4.1.37	4.1.38	147°32.5'	40.38	-	18:24:000000:1682(132)	данные отсутствуют
450	4.1.38	4.1.39	138°31.4'	117.57	-	18:24:000000:1682(132)	данные отсутствуют
451	4.1.39	4.1.40	134°48.8'	19.57	-	18:24:000000:1682(132)	данные отсутствуют
452	4.1.40	4.1.41	156°2.1'	41.51	-	18:24:000000:1682(132)	данные отсутствуют
453	4.1.41	4.1.42	169°0.3'	23.91	-	18:24:000000:1682(132)	данные отсутствуют
454	4.1.42	4.1.43	190°32.8'	30.0	-	18:24:000000:1682(132)	данные отсутствуют
455	4.1.43	4.1.44	191°13.0'	40.62	-	18:24:000000:1682(132)	данные отсутствуют
456	4.1.44	4.1.45	200°2.6'	28.16	-	данные отсутствуют	данные отсутствуют
457	4.1.45	4.1.46	200°3.8'	38.19	-	18:24:000000:1682(91)	данные отсутствуют
458	4.1.46	4.1.47	198°34.6'	64.45	-	18:24:000000:1682(91)	данные отсутствуют
459	4.1.47	4.1.48	199°22.7'	115.82	-	18:24:000000:1682(91)	данные отсутствуют
460	4.1.48	4.1.49	200°5.3'	60.18	-	18:24:000000:1682(91)	данные отсутствуют
461	4.1.49	4.1.50	199°46.6'	208.72	-	18:24:000000:1682(91)	данные отсутствуют
462	4.1.50	4.1.51	194°41.3'	49.89	-	18:24:000000:1682(91)	данные отсутствуют
463	4.1.51	4.1.52	267°23.8'	22.02	-	18:24:053002:22	адрес отсутствует
464	4.1.52	4.1.53	267°30.8'	13.83	-	18:24:053002:22	адрес отсутствует
465	4.1.53	4.1.54	8°7.8'	0.21	-	18:24:000000:1682(136), 18:24:053002:22	данные отсутствуют; адрес отсутствует
466	4.1.54	4.1.55	18°6.7'	52.75	-	18:24:000000:1682(136)	данные отсутствуют
467	4.1.55	4.1.56	19°28.7'	503.85	-	18:24:000000:1682(136)	данные отсутствуют
468	4.1.56	4.1.57	16°2.6'	39.7	-	18:24:000000:1682(136)	данные отсутствуют
469	4.1.57	4.1.58	3°50.8'	31.16	-	18:24:000000:1682(136)	данные отсутствуют
470	4.1.58	4.1.59	351°56.3'	33.51	-	18:24:000000:1682(136)	данные отсутствуют
471	4.1.59	4.1.60	333°26.1'	26.3	-	18:24:000000:1682(136)	данные отсутствуют
472	4.1.60	4.1.61	319°27.7'	128.19	-	18:24:000000:1682(136)	данные отсутствуют
473	4.1.61	4.1.62	325°36.8'	30.6	-	18:24:000000:1682(136)	данные отсутствуют
474	4.1.62	4.1.63	330°45.2'	26.2	-	18:24:000000:1682(136)	данные отсутствуют



ДОКУМЕНТ ПОДПИСАН

ЭЛЕКТРОННОЙ ПОДПИСЬЮ

Сертификат: 64575127400433833109200328139839306360

Владелец: ФЕДЕРАЛЬНАЯ СЛУЖБА ГОСУДАРСТВЕННОЙ

РЕГИСТРАЦИИ, КАДАСТРА И КАРТОГРАФИИ

Действителен: с 17.05.2022 по 10.08.2023

полное наименование должности

инициалы, фамилия

Земельный участок

вид объекта недвижимости

Лист № 19 раздела 3.1

Всего листов раздела 3.1: 31

Всего разделов: 8

Всего листов выписки: 138

26.10.2022г. № КУВИ-001/2022-181115089

Кадастровый номер:

18:24:000000:2

475	4.1.63	4.1.64	336°41.1'	61.85	-	18:24:000000:1682(136)	данные отсутствуют
476	4.1.64	4.1.65	336°2.3'	0.49	-	18:24:000000:1682(136), 18:24:000000:2755(14)	данные отсутствуют
477	4.1.65	4.1.66	336°40.8'	57.44	-	18:24:000000:1682(136)	данные отсутствуют
478	4.1.66	4.1.67	296°37.1'	14.35	-	18:24:000000:1682(136)	данные отсутствуют
479	4.1.67	4.1.68	342°38.5'	16.49	-	18:24:000000:1682(136)	данные отсутствуют
480	4.1.68	4.1.69	342°36.1'	6.12	-	18:24:000000:1682(136), 18:24:000000:2755(1)	данные отсутствуют
481	4.1.69	4.1.70	342°39.2'	8.99	-	18:24:000000:1682(136)	данные отсутствуют
482	4.1.70	4.1.71	52°9.5'	4.48	-	18:24:000000:1682(136)	данные отсутствуют
483	4.1.71	4.1.72	340°36.5'	1.33	-	18:24:000000:1682(136)	данные отсутствуют
484	4.1.72	4.1.73	340°6.9'	0.5	-	18:24:000000:1682(136), 18:24:000000:2755(11)	данные отсутствуют
485	4.1.73	4.1.74	340°27.8'	17.29	-	18:24:000000:1682(136)	данные отсутствуют
486	4.1.74	4.1.75	341°25.3'	90.39	-	18:24:000000:1682(136)	данные отсутствуют
487	4.1.75	4.1.76	355°45.1'	54.81	-	18:24:000000:1682(136)	данные отсутствуют
488	4.1.76	4.1.77	11°55.2'	48.47	-	18:24:000000:1682(136)	данные отсутствуют
489	4.1.77	4.1.78	30°55.9'	67.14	-	18:24:000000:1682(136)	данные отсутствуют
490	4.1.78	4.1.79	35°49.4'	338.83	-	18:24:000000:1682(136)	данные отсутствуют
491	4.1.79	4.1.80	40°6.5'	71.57	-	18:24:000000:1682(136)	данные отсутствуют
492	4.1.80	4.1.81	48°39.4'	89.48	-	18:24:000000:1682(136)	данные отсутствуют
493	4.1.81	4.1.82	46°27.7'	178.2	-	18:24:000000:1682(136)	данные отсутствуют
494	4.1.82	4.1.83	44°49.3'	58.75	-	18:24:000000:1682(136)	данные отсутствуют
495	4.1.83	4.1.84	37°56.9'	41.42	-	18:24:000000:1682(136)	данные отсутствуют
496	4.1.84	4.1.85	22°54.2'	64.65	-	18:24:000000:1682(136)	данные отсутствуют
497	4.1.85	4.1.86	22°54.4'	78.05	-	18:24:000000:1682(136)	данные отсутствуют
498	4.1.86	4.1.87	22°52.9'	11.14	-	данные отсутствуют	данные отсутствуют
499	4.1.87	4.1.88	16°0.8'	60.83	-	данные отсутствуют	данные отсутствуют
500	4.1.88	4.1.89	16°1.6'	27.93	-	18:24:000000:1682(60)	данные отсутствуют
501	4.1.89	4.1.90	10°5.6'	298.71	-	18:24:000000:1682(60)	данные отсутствуют
502	4.1.90	4.1.91	359°23.2'	63.48	-	18:24:000000:1682(60)	данные отсутствуют
503	4.1.91	4.1.92	355°43.9'	59.67	-	18:24:000000:1682(60)	данные отсутствуют
504	4.1.92	4.1.93	351°27.0'	92.29	-	18:24:000000:1682(60)	данные отсутствуют
505	4.1.93	4.1.94	352°14.5'	44.52	-	18:24:000000:1682(60)	данные отсутствуют



ДОКУМЕНТ ПОДПИСАН

ЭЛЕКТРОННОЙ ПОДПИСЬЮ

Сертификат: 64575127400433833109200328139839306360

Владелец: ФЕДЕРАЛЬНАЯ СЛУЖБА ГОСУДАРСТВЕННОЙ

РЕГИСТРАЦИИ, КАДАСТРА И КАРТОГРАФИИ

Действителен: с 17.05.2022 по 10.08.2023

полное наименование должности

инициалы, фамилия

Земельный участок								
вид объекта недвижимости								
Лист № 20 раздела 3.1			Всего листов раздела 3.1: 31			Всего разделов: 8		Всего листов выписки: 138
26.10.2022г. № КУВИ-001/2022-181115089								
Кадастровый номер:						18:24:000000:2		
506	4.1.94	4.1.95	340°23.1'	19.96	-	18:24:000000:1682(60)	данные отсутствуют	
507	4.1.95	4.1.96	340°43.8'	18.88	-	18:24:000000:1682(60)	данные отсутствуют	
508	4.1.96	4.1.97	333°32.4'	31.67	-	18:24:000000:1682(60)	данные отсутствуют	
509	4.1.97	4.1.98	329°40.0'	135.02	-	18:24:000000:1682(60)	данные отсутствуют	
510	4.1.98	4.1.1	329°40.0'	85.66	данные отсутствуют	данные отсутствуют	данные отсутствуют	
511	4.2.99	4.2.10 0	180°0.0'	2.03	-	18:24:022001:485	данные отсутствуют	
512	4.2.100	4.2.10 1	90°0.0'	2.03	-	18:24:022001:485	данные отсутствуют	
513	4.2.101	4.2.10 2	0°0.0'	2.03	-	18:24:022001:485	данные отсутствуют	
514	4.2.102	4.2.99	270°0.0'	2.03	данные отсутствуют	18:24:022001:485	данные отсутствуют	
515	4.3.103	4.3.10 4	90°0.0'	2.01	-	18:24:000000:1682(136), 18:24:022001:451	данные отсутствуют	
516	4.3.104	4.3.10 5	0°0.0'	2.0	-	18:24:022001:451	данные отсутствуют	
517	4.3.105	4.3.10 6	270°0.0'	2.01	-	18:24:000000:1682(136), 18:24:022001:451	данные отсутствуют	
518	4.3.106	4.3.10 3	180°0.0'	2.0	данные отсутствуют	18:24:000000:1682(136), 18:24:022001:451	данные отсутствуют	
519	5.1.1	5.1.2	117°9.5'	12.53	-	18:24:000000:162	адрес отсутствует	
520	5.1.2	5.1.3	122°54.3'	20.25	-	18:24:000000:162	адрес отсутствует	
521	5.1.3	5.1.4	123°42.4'	9.35	-	18:24:000000:162	адрес отсутствует	
522	5.1.4	5.1.5	203°38.6'	47.1	-	данные отсутствуют	данные отсутствуют	
523	5.1.5	5.1.6	174°8.7'	33.23	-	данные отсутствуют	данные отсутствуют	
524	5.1.6	5.1.7	210°16.4'	27.45	-	18:24:000000:1682(145)	данные отсутствуют	
525	5.1.7	5.1.8	188°14.4'	124.48	-	18:24:000000:1682(145)	данные отсутствуют	
526	5.1.8	5.1.9	188°14.8'	104.59	-	18:24:000000:1682(145)	данные отсутствуют	
527	5.1.9	5.1.10	192°35.5'	106.7	-	18:24:000000:1682(145)	данные отсутствуют	
528	5.1.10	5.1.11	198°46.7'	38.58	-	18:24:000000:1682(145)	данные отсутствуют	
529	5.1.11	5.1.12	202°2.9'	83.72	-	18:24:000000:1682(145)	данные отсутствуют	
530	5.1.12	5.1.13	204°13.6'	43.62	-	18:24:000000:1682(145)	данные отсутствуют	
531	5.1.13	5.1.14	208°49.0'	36.31	-	18:24:000000:1682(145)	данные отсутствуют	
532	5.1.14	5.1.15	214°29.7'	49.14	-	18:24:000000:1682(145)	данные отсутствуют	



ДОКУМЕНТ ПОДПИСАН
ЭЛЕКТРОННОЙ ПОДПИСЬЮ

Сертификат: 64575127400433833109200328139839306360

Владелец: ФЕДЕРАЛЬНАЯ СЛУЖБА ГОСУДАРСТВЕННОЙ
РЕГИСТРАЦИИ, КАДАСТРА И КАРТОГРАФИИ
Действителен: с 17.05.2022 по 10.08.2023

полное наименование должности

инициалы, фамилия

Земельный участок

вид объекта недвижимости

Лист № 21 раздела 3.1

Всего листов раздела 3.1: 31

Всего разделов: 8

Всего листов выписки: 138

26.10.2022г. № КУВИ-001/2022-181115089

Кадастровый номер:

18:24:000000:2

533	5.1.15	5.1.16	220°28.4'	78.4	-	18:24:000000:1682(145)	данные отсутствуют
534	5.1.16	5.1.17	213°4.7'	58.16	-	18:24:000000:1682(145)	данные отсутствуют
535	5.1.17	5.1.18	216°36.6'	55.2	-	18:24:000000:1682(145)	данные отсутствуют
536	5.1.18	5.1.19	198°53.0'	22.99	-	18:24:000000:1682(145)	данные отсутствуют
537	5.1.19	5.1.20	187°17.2'	17.58	-	18:24:000000:1682(145)	данные отсутствуют
538	5.1.20	5.1.21	175°44.3'	27.19	-	18:24:000000:1682(145)	данные отсутствуют
539	5.1.21	5.1.22	171°46.7'	24.68	-	18:24:000000:1682(145)	данные отсутствуют
540	5.1.22	5.1.23	169°53.0'	33.99	-	18:24:000000:1682(145)	данные отсутствуют
541	5.1.23	5.1.24	165°36.1'	45.64	-	18:24:000000:1682(145)	данные отсутствуют
542	5.1.24	5.1.25	163°13.5'	22.59	-	18:24:000000:1682(145)	данные отсутствуют
543	5.1.25	5.1.26	180°0.0'	0.01	-	18:24:000000:1682(145)	данные отсутствуют
544	5.1.26	5.1.27	163°38.2'	23.53	-	18:24:000000:1682(145)	данные отсутствуют
545	5.1.27	5.1.28	163°51.7'	47.27	-	18:24:000000:1682(145)	данные отсутствуют
546	5.1.28	5.1.29	172°8.3'	29.83	-	18:24:000000:1682(145)	данные отсутствуют
547	5.1.29	5.1.30	174°13.3'	60.39	-	18:24:000000:1682(145)	данные отсутствуют
548	5.1.30	5.1.31	184°58.6'	41.39	-	18:24:000000:1682(145)	данные отсутствуют
549	5.1.31	5.1.32	189°41.8'	46.07	-	18:24:000000:1682(145)	данные отсутствуют
550	5.1.32	5.1.33	202°39.3'	66.7	-	18:24:000000:1682(145)	данные отсутствуют
551	5.1.33	5.1.34	202°17.6'	372.15	-	18:24:000000:1682(145)	данные отсутствуют
552	5.1.34	5.1.35	208°9.7'	39.16	-	данные отсутствуют	данные отсутствуют
553	5.1.35	5.1.36	200°13.7'	64.58	-	18:24:000000:1682(36)	данные отсутствуют
554	5.1.36	5.1.37	202°6.2'	150.87	-	18:24:000000:1682(36)	данные отсутствуют
555	5.1.37	5.1.38	201°51.8'	300.46	-	18:24:000000:1682(36)	данные отсутствуют
556	5.1.38	5.1.39	202°1.0'	324.47	-	18:24:000000:1682(36)	данные отсутствуют
557	5.1.39	5.1.40	201°52.3'	210.06	-	18:24:000000:1682(36)	данные отсутствуют
558	5.1.40	5.1.41	201°52.2'	252.32	-	18:24:000000:1682(36)	данные отсутствуют
559	5.1.41	5.1.42	201°52.1'	246.4	-	18:24:000000:1682(36)	данные отсутствуют
560	5.1.42	5.1.43	178°39.8'	14.58	-	18:24:000000:1682(36)	данные отсутствуют
561	5.1.43	5.1.44	201°11.0'	24.93	-	18:24:000000:1682(36)	данные отсутствуют
562	5.1.44	5.1.45	236°23.6'	11.31	-	18:24:000000:2815(2), 18:24:000000:1682(36)	данные отсутствуют
563	5.1.45	5.1.46	201°2.4'	104.28	-	18:24:000000:2804(3)	данные отсутствуют
564	5.1.46	5.1.47	201°5.6'	222.77	-	18:24:000000:2804(3)	данные отсутствуют



ДОКУМЕНТ ПОДПИСАН

ЭЛЕКТРОННОЙ ПОДПИСЬЮ

Сертификат: 64575127400433833109200328139839306360

Владелец: ФЕДЕРАЛЬНАЯ СЛУЖБА ГОСУДАРСТВЕННОЙ

РЕГИСТРАЦИИ, КАДАСТРА И КАРТОГРАФИИ

Действителен: с 17.05.2022 по 10.08.2023

полное наименование должности

инициалы, фамилия

Земельный участок							
вид объекта недвижимости							
Лист № 22 раздела 3.1		Всего листов раздела 3.1: 31		Всего разделов: 8		Всего листов выписки: 138	
26.10.2022г. № КУВИ-001/2022-181115089							
Кадастровый номер:				18:24:000000:2			
565	5.1.47	5.1.48	202°2.5'	143.23	-	18:24:000000:2804(3)	данные отсутствуют
566	5.1.48	5.1.49	202°8.2'	173.5	-	18:24:000000:2804(3)	данные отсутствуют
567	5.1.49	5.1.50	201°58.2'	211.99	-	18:24:000000:2804(3)	данные отсутствуют
568	5.1.50	5.1.51	201°44.8'	44.35	-	18:24:000000:2804(3)	данные отсутствуют
569	5.1.51	5.1.52	195°52.6'	92.74	-	18:24:000000:2804(3)	данные отсутствуют
570	5.1.52	5.1.53	193°2.9'	222.44	-	18:24:000000:2804(3)	данные отсутствуют
571	5.1.53	5.1.54	193°20.4'	145.5	-	18:24:000000:2804(3)	данные отсутствуют
572	5.1.54	5.1.55	193°31.1'	290.0	-	18:24:000000:2804(3)	данные отсутствуют
573	5.1.55	5.1.56	193°39.2'	241.91	-	18:24:000000:2804(3)	данные отсутствуют
574	5.1.56	5.1.57	193°37.1'	217.06	-	18:24:000000:2804(3)	данные отсутствуют
575	5.1.57	5.1.58	197°39.1'	41.91	-	18:24:000000:2804(3)	данные отсутствуют
576	5.1.58	5.1.59	190°13.7'	1.35	-	18:24:000000:2804(3), 18:24:019001:569	данные отсутствуют; адрес отсутствует
577	5.1.59	5.1.60	192°15.8'	107.99	-	данные отсутствуют	данные отсутствуют
578	5.1.60	5.1.61	193°26.5'	247.54	-	18:24:000000:1682(145)	данные отсутствуют
579	5.1.61	5.1.62	194°53.9'	221.86	-	18:24:000000:1682(145)	данные отсутствуют
580	5.1.62	5.1.63	194°49.5'	209.6	-	18:24:000000:1682(145)	данные отсутствуют
581	5.1.63	5.1.64	195°11.2'	436.09	-	18:24:000000:1682(145)	данные отсутствуют
582	5.1.64	5.1.65	195°28.9'	115.5	-	18:24:000000:1682(145)	данные отсутствуют
583	5.1.65	5.1.66	196°40.3'	207.9	-	18:24:000000:1682(145)	данные отсутствуют
584	5.1.66	5.1.67	195°20.0'	70.64	-	18:24:000000:1682(145)	данные отсутствуют
585	5.1.67	5.1.68	194°36.0'	176.97	-	18:24:000000:1682(145)	данные отсутствуют
586	5.1.68	5.1.69	197°55.0'	42.71	-	18:24:000000:1682(145)	данные отсутствуют
587	5.1.69	5.1.70	194°9.7'	165.0	-	18:24:000000:1682(145)	данные отсутствуют
588	5.1.70	5.1.71	196°17.5'	180.02	-	18:24:000000:1682(145)	данные отсутствуют
589	5.1.71	5.1.72	279°25.4'	12.4	-	18:08:000000:1570	адрес отсутствует
590	5.1.72	5.1.73	279°45.7'	19.17	-	18:08:000000:1570	адрес отсутствует
591	5.1.73	5.1.74	18°26.5'	81.31	-	18:24:000000:1682(133)	данные отсутствуют
592	5.1.74	5.1.75	20°38.3'	30.92	-	18:24:000000:1682(133)	данные отсутствуют
593	5.1.75	5.1.76	15°30.6'	113.35	-	18:24:000000:1682(133)	данные отсутствуют
594	5.1.76	5.1.77	15°18.9'	179.54	-	18:24:000000:1682(133)	данные отсутствуют
595	5.1.77	5.1.78	15°23.4'	71.14	-	18:24:000000:1682(133)	данные отсутствуют
596	5.1.78	5.1.79	14°47.5'	248.46	-	18:24:000000:1682(133)	данные отсутствуют



ДОКУМЕНТ ПОДПИСАН
ЭЛЕКТРОННОЙ ПОДПИСЬЮ

Сертификат: 64575127400433833109200328139839306360

Владелец: ФЕДЕРАЛЬНАЯ СЛУЖБА ГОСУДАРСТВЕННОЙ
РЕГИСТРАЦИИ, КАДАСТРА И КАРТОГРАФИИ
Действителен: с 17.05.2022 по 10.08.2023

полное наименование должности

инициалы, фамилия

Земельный участок

вид объекта недвижимости

Лист № 23 раздела 3.1

Всего листов раздела 3.1: 31

Всего разделов: 8

Всего листов выписки: 138

26.10.2022г. № КУВИ-001/2022-181115089

Кадастровый номер:

18:24:000000:2

597	5.1.79	5.1.80	13°3.7'	70.48	-	18:24:000000:1682(133)	данные отсутствуют
598	5.1.80	5.1.81	15°13.9'	56.94	-	18:24:000000:1682(133)	данные отсутствуют
599	5.1.81	5.1.82	15°41.0'	99.81	-	18:24:000000:1682(133)	данные отсутствуют
600	5.1.82	5.1.83	16°20.2'	189.02	-	18:24:000000:1682(133)	данные отсутствуют
601	5.1.83	5.1.84	15°26.4'	201.67	-	18:24:000000:1682(133)	данные отсутствуют
602	5.1.84	5.1.85	15°41.5'	82.16	-	18:24:000000:1682(133)	данные отсутствуют
603	5.1.85	5.1.86	15°19.9'	163.99	-	18:24:000000:1682(133)	данные отсутствуют
604	5.1.86	5.1.87	15°9.2'	154.43	-	18:24:000000:1682(133)	данные отсутствуют
605	5.1.87	5.1.88	12°48.2'	49.95	-	18:24:000000:1682(133)	данные отсутствуют
606	5.1.88	5.1.89	13°32.6'	373.48	-	18:24:000000:1682(133)	данные отсутствуют
607	5.1.89	5.1.90	13°51.1'	15.0	-	18:24:000000:1682(133)	данные отсутствуют
608	5.1.90	5.1.91	13°48.6'	11.69	-	18:24:000000:1682(133)	данные отсутствуют
609	5.1.91	5.1.92	11°10.4'	31.27	-	18:24:000000:2804(6)	данные отсутствуют
610	5.1.92	5.1.93	13°35.9'	185.01	-	18:24:000000:2804(6)	данные отсутствуют
611	5.1.93	5.1.94	13°36.1'	283.5	-	18:24:000000:2804(6)	данные отсутствуют
612	5.1.94	5.1.95	13°36.1'	314.5	-	18:24:000000:2804(6)	данные отсутствуют
613	5.1.95	5.1.96	13°20.7'	135.69	-	18:24:000000:2804(6)	данные отсутствуют
614	5.1.96	5.1.97	14°8.2'	200.31	-	18:24:000000:2804(6)	данные отсутствуют
615	5.1.97	5.1.98	13°54.1'	94.45	-	18:24:000000:2804(6)	данные отсутствуют
616	5.1.98	5.1.99	20°47.7'	85.63	-	18:24:000000:2804(6)	данные отсутствуют
617	5.1.99	5.1.10 0	21°9.8'	214.41	-	18:24:000000:2804(6)	данные отсутствуют
618	5.1.100	5.1.10 1	21°13.6'	197.01	-	18:24:000000:2804(6)	данные отсутствуют
619	5.1.101	5.1.10 2	23°29.8'	68.65	-	18:24:000000:2804(6)	данные отсутствуют
620	5.1.102	5.1.10 3	18°1.1'	21.79	-	18:24:000000:2804(6)	данные отсутствуют
621	5.1.103	5.1.10 4	22°5.8'	205.33	-	18:24:000000:2804(6)	данные отсутствуют
622	5.1.104	5.1.10 5	24°9.8'	75.54	-	18:24:000000:2804(6)	данные отсутствуют
623	5.1.105	5.1.10 6	19°26.2'	80.93	-	данные отсутствуют	данные отсутствуют



ДОКУМЕНТ ПОДПИСАН
ЭЛЕКТРОННОЙ ПОДПИСЬЮ

Сертификат: 64575127400433833109200328139839306360

Владелец: ФЕДЕРАЛЬНАЯ СЛУЖБА ГОСУДАРСТВЕННОЙ

РЕГИСТРАЦИИ, КАДАСТРА И КАРТОГРАФИИ

Действителен: с 17.05.2022 по 10.08.2023

полное наименование должности

инициалы, фамилия

Земельный участок

вид объекта недвижимости

Лист № 24 раздела 3.1

Всего листов раздела 3.1: 31

Всего разделов: 8

Всего листов выписки: 138

26.10.2022г. № КУВИ-001/2022-181115089

Кадастровый номер:

18:24:000000:2

624	5.1.105	5.1.10 5			данные отсутствуют	18:24:000000:2815(1)	данные отсутствуют
625	5.1.106	5.1.10 7	21°20.2'	302.15	-	18:24:000000:1682(133)	данные отсутствуют
626	5.1.107	5.1.10 8	21°50.8'	415.88	-	18:24:000000:1682(133)	данные отсутствуют
627	5.1.108	5.1.10 9	21°51.7'	319.34	-	18:24:000000:1682(133)	данные отсутствуют
628	5.1.109	5.1.11 0	22°22.3'	288.84	-	18:24:000000:1682(133)	данные отсутствуют
629	5.1.110	5.1.111	22°4.1'	143.14	-	18:24:000000:1682(133)	данные отсутствуют
630	5.1.111	5.1.11 2	22°4.5'	116.07	-	18:24:000000:1682(133)	данные отсутствуют
631	5.1.112	5.1.11 3	22°10.0'	69.68	-	18:24:000000:1682(133)	данные отсутствуют
632	5.1.113	5.1.11 4	22°33.5'	301.1	-	18:24:000000:1682(133)	данные отсутствуют
633	5.1.114	5.1.11 5	21°15.2'	71.34	-	18:24:000000:1682(133)	данные отсутствуют
634	5.1.115	5.1.11 6	5°51.5'	89.05	-	18:24:000000:1682(133)	данные отсутствуют
635	5.1.116	5.1.11 7	349°50.5'	38.95	-	18:24:000000:1682(133)	данные отсутствуют
636	5.1.117	5.1.11 8	345°39.8'	92.04	-	18:24:000000:1682(133)	данные отсутствуют
637	5.1.118	5.1.11 9	345°56.3'	43.83	-	18:24:000000:1682(133)	данные отсутствуют
638	5.1.119	5.1.12 0	343°42.9'	74.78	-	18:24:000000:1682(133)	данные отсутствуют
639	5.1.120	5.1.12 1	350°46.7'	22.77	-	18:24:000000:1682(133)	данные отсутствуют
640	5.1.121	5.1.12 2	1°18.1'	34.36	-	18:24:000000:1682(133)	данные отсутствуют
641	5.1.122	5.1.12 3	5°41.6'	17.13	-	18:24:000000:1682(133)	данные отсутствуют



ДОКУМЕНТ ПОДПИСАН
ЭЛЕКТРОННОЙ ПОДПИСЬЮ

Сертификат: 64575127400433833109200328139839306360

Владелец: ФЕДЕРАЛЬНАЯ СЛУЖБА ГОСУДАРСТВЕННОЙ

РЕГИСТРАЦИИ, КАДАСТРА И КАРТОГРАФИИ

Действителен: с 17.05.2022 по 10.08.2023

полное наименование должности

инициалы, фамилия

Земельный участок

вид объекта недвижимости

Лист № 25 раздела 3.1

Всего листов раздела 3.1: 31

Всего разделов: 8

Всего листов выписки: 138

26.10.2022г. № КУВИ-001/2022-181115089

Кадастровый номер:

18:24:000000:2

642	5.1.123	5.1.12 4	17°27.8'	22.19	-	18:24:000000:1682(133)	данные отсутствуют
643	5.1.124	5.1.12 5	30°33.0'	36.1	-	18:24:000000:1682(133)	данные отсутствуют
644	5.1.125	5.1.12 6	37°40.7'	72.46	-	18:24:000000:1682(133)	данные отсутствуют
645	5.1.126	5.1.12 7	40°18.4'	37.16	-	18:24:000000:1682(133)	данные отсутствуют
646	5.1.127	5.1.12 8	37°34.0'	70.07	-	18:24:000000:1682(133)	данные отсутствуют
647	5.1.128	5.1.12 9	36°51.8'	32.87	-	18:24:000000:1682(133)	данные отсутствуют
648	5.1.129	5.1.13 0	30°21.1'	28.38	-	18:24:000000:1682(133)	данные отсутствуют
649	5.1.130	5.1.13 1	24°53.4'	45.45	-	18:24:000000:1682(133)	данные отсутствуют
650	5.1.131	5.1.13 2	22°57.5'	59.71	-	18:24:000000:1682(133)	данные отсутствуют
651	5.1.132	5.1.13 3	21°56.8'	43.16	-	18:24:000000:1682(133)	данные отсутствуют
652	5.1.133	5.1.13 4	20°39.8'	44.06	-	18:24:000000:1682(133)	данные отсутствуют
653	5.1.134	5.1.13 5	14°55.2'	46.37	-	18:24:000000:1682(133)	данные отсутствуют
654	5.1.135	5.1.13 6	16°3.2'	35.98	-	18:24:000000:1682(133)	данные отсутствуют
655	5.1.136	5.1.13 7	8°13.1'	94.64	-	18:24:000000:1682(133)	данные отсутствуют
656	5.1.137	5.1.13 8	7°50.3'	112.03	-	18:24:000000:1682(133)	данные отсутствуют
657	5.1.138	5.1.13 9	7°37.5'	20.2	-	данные отсутствуют	данные отсутствуют
658	5.1.139	5.1.14 0	7°34.7'	12.36	-	данные отсутствуют	данные отсутствуют
659	5.1.140	5.1.14 1	2°32.5'	64.92	-	данные отсутствуют	данные отсутствуют



ДОКУМЕНТ ПОДПИСАН

ЭЛЕКТРОННОЙ ПОДПИСЬЮ

Сертификат: 64575127400433833109200328139839306360

Владелец: ФЕДЕРАЛЬНАЯ СЛУЖБА ГОСУДАРСТВЕННОЙ

РЕГИСТРАЦИИ, КАДАСТРА И КАРТОГРАФИИ

Действителен: с 17.05.2022 по 10.08.2023

полное наименование должности

инициалы, фамилия

Земельный участок							
вид объекта недвижимости							
Лист № 26 раздела 3.1		Всего листов раздела 3.1: 31			Всего разделов: 8		Всего листов выписки: 138
26.10.2022г. № КУВИ-001/2022-181115089							
Кадастровый номер:				18:24:000000:2			
660	5.1.141	5.1.14 2	21°58.9'	7.11	-	данные отсутствуют	данные отсутствуют
661	5.1.142	5.1.1	20°30.1'	42.97	данные отсутствуют	данные отсутствуют	данные отсутствуют
662	6.1.1	6.1.2	99°28.0'	18.24	-	18:24:053002:22	адрес отсутствует
663	6.1.2	6.1.3	97°25.3'	17.96	-	18:24:053002:22	адрес отсутствует
664	6.1.3	6.1.4	50°19.1'	8.93	-	18:24:000000:1682(146)	данные отсутствуют
665	6.1.4	6.1.5	194°56.0'	24.64	-	18:24:000000:1682(146)	данные отсутствуют
666	6.1.4	6.1.4			данные отсутствуют	18:24:024001:3	адрес отсутствует
667	6.1.5	6.1.6	188°23.8'	21.84	-	18:24:000000:1682(146)	данные отсутствуют
668	6.1.6	6.1.7	187°18.4'	27.84	-	18:24:000000:1682(146)	данные отсутствуют
669	6.1.7	6.1.8	180°9.4'	25.59	-	18:24:000000:1682(146)	данные отсутствуют
670	6.1.8	6.1.9	186°18.5'	41.23	-	18:24:000000:1682(146)	данные отсутствуют
671	6.1.9	6.1.10	182°42.8'	93.57	-	18:24:000000:1682(146)	данные отсутствуют
672	6.1.10	6.1.11	184°22.3'	94.08	-	18:24:000000:1682(146)	данные отсутствуют
673	6.1.11	6.1.12	183°8.8'	174.14	-	18:24:000000:1682(146)	данные отсутствуют
674	6.1.12	6.1.13	183°39.5'	337.09	-	18:24:000000:1682(146)	данные отсутствуют
675	6.1.13	6.1.14	179°25.8'	60.35	-	18:24:000000:1682(146)	данные отсутствуют
676	6.1.14	6.1.15	171°12.8'	66.51	-	18:24:000000:1682(146)	данные отсутствуют
677	6.1.15	6.1.16	170°52.4'	177.11	-	18:24:000000:1682(146)	данные отсутствуют
678	6.1.16	6.1.17	171°36.5'	270.73	-	18:24:000000:1682(146)	данные отсутствуют
679	6.1.17	6.1.18	163°4.3'	48.8	-	18:24:000000:1682(146)	данные отсутствуют
680	6.1.18	6.1.19	158°39.2'	26.95	-	18:24:000000:1682(146)	данные отсутствуют
681	6.1.19	6.1.20	149°5.8'	90.64	-	18:24:000000:1682(146)	данные отсутствуют
682	6.1.20	6.1.21	144°18.9'	164.66	-	18:24:000000:1682(146)	данные отсутствуют
683	6.1.21	6.1.22	144°22.0'	83.08	-	18:24:000000:1682(146)	данные отсутствуют
684	6.1.22	6.1.23	143°44.8'	55.57	-	18:24:000000:1682(146)	данные отсутствуют
685	6.1.23	6.1.24	143°7.7'	80.66	-	18:24:000000:1682(146)	данные отсутствуют
686	6.1.24	6.1.25	141°49.4'	99.58	-	18:24:000000:1682(146)	данные отсутствуют
687	6.1.25	6.1.26	137°39.4'	127.73	-	18:24:000000:1682(146)	данные отсутствуют
688	6.1.26	6.1.27	133°5.9'	50.73	-	18:24:000000:1682(146)	данные отсутствуют
689	6.1.27	6.1.28	123°41.2'	47.4	-	18:24:000000:1682(146)	данные отсутствуют
690	6.1.28	6.1.29	122°38.3'	63.15	-	18:24:000000:1682(146)	данные отсутствуют
691	6.1.29	6.1.30	120°38.1'	214.59	-	18:24:000000:1682(146)	данные отсутствуют



ДОКУМЕНТ ПОДПИСАН

ЭЛЕКТРОННОЙ ПОДПИСЬЮ

Сертификат: 64575127400433833109200328139839306360

Владелец: ФЕДЕРАЛЬНАЯ СЛУЖБА ГОСУДАРСТВЕННОЙ

РЕГИСТРАЦИИ, КАДАСТРА И КАРТОГРАФИИ

Действителен: с 17.05.2022 по 10.08.2023

полное наименование должности

инициалы, фамилия

Земельный участок

вид объекта недвижимости

Лист № 27 раздела 3.1

Всего листов раздела 3.1: 31

Всего разделов: 8

Всего листов выписки: 138

26.10.2022г. № КУВИ-001/2022-181115089

Кадастровый номер:

18:24:000000:2

692	6.1.30	6.1.31	121°14.1'	85.26	-	18:24:000000:1682(146)	данные отсутствуют
693	6.1.31	6.1.32	129°43.9'	44.12	-	18:24:000000:1682(146)	данные отсутствуют
694	6.1.32	6.1.33	128°59.2'	32.6	-	18:24:000000:1682(146)	данные отсутствуют
695	6.1.33	6.1.34	133°2.3'	115.11	-	18:24:000000:1682(146)	данные отсутствуют
696	6.1.34	6.1.35	135°16.3'	179.15	-	18:24:000000:1682(146)	данные отсутствуют
697	6.1.35	6.1.36	138°28.4'	104.55	-	18:24:000000:1682(146)	данные отсутствуют
698	6.1.36	6.1.37	139°1.2'	78.36	-	18:24:000000:1682(146)	данные отсутствуют
699	6.1.37	6.1.38	143°58.4'	32.51	-	18:24:000000:1682(146)	данные отсутствуют
700	6.1.38	6.1.39	153°7.9'	48.9	-	18:24:000000:1682(146)	данные отсутствуют
701	6.1.39	6.1.40	158°7.4'	88.21	-	18:24:000000:1682(146)	данные отсутствуют
702	6.1.40	6.1.41	156°19.7'	227.7	-	18:24:000000:1682(146)	данные отсутствуют
703	6.1.41	6.1.42	156°4.6'	81.05	-	18:24:000000:1682(146)	данные отсутствуют
704	6.1.42	6.1.43	153°45.8'	94.6	-	18:24:000000:1682(146)	данные отсутствуют
705	6.1.43	6.1.44	153°26.2'	138.96	-	18:24:000000:1682(146)	данные отсутствуют
706	6.1.44	6.1.45	148°34.5'	63.02	-	18:24:000000:1682(146)	данные отсутствуют
707	6.1.45	6.1.46	147°22.4'	151.83	-	18:24:000000:1682(146)	данные отсутствуют
708	6.1.46	6.1.47	142°58.6'	45.65	-	18:24:000000:1682(146)	данные отсутствуют
709	6.1.47	6.1.48	132°42.5'	42.28	-	18:24:000000:1682(146)	данные отсутствуют
710	6.1.48	6.1.49	124°7.8'	42.6	-	18:24:000000:1682(146)	данные отсутствуют
711	6.1.49	6.1.50	109°25.1'	98.83	-	18:24:000000:1682(146)	данные отсутствуют
712	6.1.50	6.1.51	116°52.7'	74.54	-	18:24:000000:1682(146)	данные отсутствуют
713	6.1.51	6.1.52	133°13.4'	56.36	-	18:24:000000:1682(146)	данные отсутствуют
714	6.1.52	6.1.53	147°8.3'	46.24	-	18:24:000000:1682(146)	данные отсутствуют
715	6.1.53	6.1.54	161°20.5'	50.45	-	18:24:000000:1682(146)	данные отсутствуют
716	6.1.54	6.1.55	168°9.5'	264.97	-	18:24:000000:1682(146)	данные отсутствуют
717	6.1.55	6.1.56	160°9.7'	100.37	-	18:24:000000:1682(146)	данные отсутствуют
718	6.1.56	6.1.57	160°18.5'	180.88	-	18:24:000000:1682(146)	данные отсутствуют
719	6.1.57	6.1.58	163°27.5'	62.94	-	18:24:000000:1682(146)	данные отсутствуют
720	6.1.58	6.1.59	175°29.6'	197.8	-	18:24:000000:1682(146)	данные отсутствуют
721	6.1.59	6.1.60	242°12.3'	7.29	-	данные отсутствуют	данные отсутствуют
722	6.1.60	6.1.61	285°51.4'	7.1	-	18:24:051002:114	адрес отсутствует
723	6.1.61	6.1.62	268°20.2'	19.64	-	18:24:051002:114	адрес отсутствует
724	6.1.62	6.1.63	353°48.1'	126.13	-	18:24:000000:1682(146)	данные отсутствуют



ДОКУМЕНТ ПОДПИСАН

ЭЛЕКТРОННОЙ ПОДПИСЬЮ

Сертификат: 64575127400433833109200328139839306360

Владелец: ФЕДЕРАЛЬНАЯ СЛУЖБА ГОСУДАРСТВЕННОЙ

РЕГИСТРАЦИИ, КАДАСТРА И КАРТОГРАФИИ

Действителен: с 17.05.2022 по 10.08.2023

полное наименование должности

инициалы, фамилия

Земельный участок

вид объекта недвижимости

Лист № 28 раздела 3.1

Всего листов раздела 3.1: 31

Всего разделов: 8

Всего листов выписки: 138

26.10.2022г. № КУВИ-001/2022-181115089

Кадастровый номер:

18:24:000000:2

725	6.1.63	6.1.64	352°29.8`	82.79	-	18:24:000000:1682(133)	данные отсутствуют
726	6.1.64	6.1.65	344°52.2`	67.35	-	18:24:000000:1682(133)	данные отсутствуют
727	6.1.65	6.1.66	338°25.7`	158.11	-	18:24:000000:1682(133)	данные отсутствуют
728	6.1.66	6.1.67	341°10.3`	99.59	-	18:24:000000:1682(133)	данные отсутствуют
729	6.1.67	6.1.68	349°0.8`	230.35	-	18:24:000000:1682(133)	данные отсутствуют
730	6.1.68	6.1.69	347°44.8`	33.83	-	18:24:000000:1682(133)	данные отсутствуют
731	6.1.69	6.1.70	337°43.3`	38.96	-	18:24:000000:1682(133)	данные отсутствуют
732	6.1.70	6.1.71	329°23.5`	39.77	-	18:24:000000:1682(133)	данные отсутствуют
733	6.1.71	6.1.72	319°3.1`	48.43	-	18:24:000000:1682(133)	данные отсутствуют
734	6.1.72	6.1.73	292°39.7`	109.48	-	18:24:000000:1682(133)	данные отсутствуют
735	6.1.73	6.1.74	291°18.1`	63.34	-	18:24:000000:1682(133)	данные отсутствуют
736	6.1.74	6.1.75	299°0.0`	38.53	-	18:24:000000:1682(133)	данные отсутствуют
737	6.1.75	6.1.76	303°37.7`	31.38	-	18:24:000000:1682(133)	данные отсутствуют
738	6.1.76	6.1.77	320°18.6`	29.88	-	18:24:000000:1682(133)	данные отсутствуют
739	6.1.77	6.1.78	324°46.3`	56.62	-	18:24:000000:1682(133)	данные отсутствуют
740	6.1.78	6.1.79	329°1.8`	130.73	-	18:24:000000:1682(133)	данные отсутствуют
741	6.1.79	6.1.80	329°14.3`	60.81	-	18:24:000000:1682(133)	данные отсутствуют
742	6.1.80	6.1.81	332°53.5`	13.69	-	18:24:000000:1682(133)	данные отсутствуют
743	6.1.81	6.1.82	332°47.0`	5.9	-	18:24:000000:1682(33)	данные отсутствуют
744	6.1.82	6.1.83	332°50.1`	120.93	-	18:24:000000:1682(33)	данные отсутствуют
745	6.1.83	6.1.84	333°4.9`	124.53	-	18:24:000000:1682(33)	данные отсутствуют
746	6.1.84	6.1.85	333°4.9`	34.72	-	18:24:000000:1682(33)	данные отсутствуют
747	6.1.85	6.1.86	336°0.4`	249.96	-	18:24:000000:1682(33)	данные отсутствуют
748	6.1.86	6.1.87	336°21.8`	103.96	-	18:24:000000:1682(33)	данные отсутствуют
749	6.1.87	6.1.88	333°26.7`	24.83	-	18:24:000000:1682(33)	данные отсутствуют
750	6.1.88	6.1.89	333°17.6`	23.54	-	18:24:000000:1682(33)	данные отсутствуют
751	6.1.89	6.1.90	323°3.6`	23.05	-	18:24:000000:1682(33)	данные отсутствуют
752	6.1.90	6.1.91	319°22.4`	116.37	-	18:24:000000:1682(33)	данные отсутствуют
753	6.1.91	6.1.92	317°12.5`	174.63	-	18:24:000000:1682(33)	данные отсутствуют
754	6.1.92	6.1.93	316°14.7`	10.74	-	18:24:000000:1682(33)	данные отсутствуют
755	6.1.93	6.1.94	316°16.3`	14.02	-	данные отсутствуют	данные отсутствуют
756	6.1.94	6.1.95	316°15.6`	32.17	-	18:24:000000:1682(17)	данные отсутствуют
757	6.1.95	6.1.96	316°14.8`	14.95	-	данные отсутствуют	данные отсутствуют



ДОКУМЕНТ ПОДПИСАН
ЭЛЕКТРОННОЙ ПОДПИСЬЮ

Сертификат: 64575127400433833109200328139839306360

Владелец: ФЕДЕРАЛЬНАЯ СЛУЖБА ГОСУДАРСТВЕННОЙ

РЕГИСТРАЦИИ, КАДАСТРА И КАРТОГРАФИИ

Действителен: с 17.05.2022 по 10.08.2023

полное наименование должности

инициалы, фамилия

Земельный участок							
вид объекта недвижимости							
Лист № 29 раздела 3.1		Всего листов раздела 3.1: 31		Всего разделов: 8		Всего листов выписки: 138	
26.10.2022г. № КУВИ-001/2022-181115089							
Кадастровый номер:				18:24:000000:2			
758	6.1.96	6.1.97	316°15.6'	67.18	-	18:24:000000:1682(133)	данные отсутствуют
759	6.1.97	6.1.98	313°20.6'	44.54	-	18:24:000000:1682(133)	данные отсутствуют
760	6.1.98	6.1.99	306°4.9'	55.46	-	18:24:000000:1682(133)	данные отсутствуют
761	6.1.99	6.1.10 0	299°7.3'	71.38	-	18:24:000000:1682(133)	данные отсутствуют
762	6.1.100	6.1.10 1	288°6.5'	22.75	-	18:24:000000:1682(133)	данные отсутствуют
763	6.1.101	6.1.10 2	256°59.8'	30.67	-	18:24:000000:1682(133)	данные отсутствуют
764	6.1.102	6.1.10 3	302°50.3'	11.95	-	18:24:022001:1923(2)	данные отсутствуют
765	6.1.103	6.1.10 4	303°50.8'	20.29	-	18:24:022001:212(3)	адрес отсутствует; zvereva_lv@mi.udmr.ru
766	6.1.104	6.1.10 5	359°41.0'	3.61	-	18:24:022001:212(3), 18:24:000000:1682(136)	адрес отсутствует; zvereva_lv@mi.udmr.ru; данные отсутствуют
767	6.1.105	6.1.10 6	359°49.7'	20.12	-	18:24:000000:1682(136)	данные отсутствуют
768	6.1.106	6.1.10 7	300°26.3'	200.62	-	18:24:000000:1682(136)	данные отсутствуют
769	6.1.107	6.1.10 8	306°38.9'	53.41	-	18:24:000000:1682(136)	данные отсутствуют
770	6.1.108	6.1.10 9	310°26.6'	36.04	-	18:24:000000:1682(136)	данные отсутствуют
771	6.1.109	6.1.11 0	318°9.0'	158.02	-	18:24:000000:1682(136)	данные отсутствуют
772	6.1.110	6.1.111	319°52.1'	70.75	-	18:24:000000:1682(136)	данные отсутствуют
773	6.1.111	6.1.11 2	321°44.6'	89.0	-	18:24:000000:1682(136)	данные отсутствуют
774	6.1.112	6.1.11 3	321°16.7'	63.29	-	18:24:000000:1682(136)	данные отсутствуют
775	6.1.113	6.1.11 4	324°30.8'	30.16	-	18:24:000000:1682(136)	данные отсутствуют
776	6.1.114	6.1.11 5	351°27.8'	16.78	-	18:24:000000:1682(136)	данные отсутствуют
777	6.1.115	6.1.11 6	325°16.8'	209.64	-	18:24:000000:1682(136)	данные отсутствуют



ДОКУМЕНТ ПОДПИСАН

ЭЛЕКТРОННОЙ ПОДПИСЬЮ

Сертификат: 64575127400433833109200328139839306360

Владелец: ФЕДЕРАЛЬНАЯ СЛУЖБА ГОСУДАРСТВЕННОЙ

РЕГИСТРАЦИИ, КАДАСТРА И КАРТОГРАФИИ

Действителен: с 17.05.2022 по 10.08.2023

полное наименование должности

инициалы, фамилия

Земельный участок

вид объекта недвижимости

Лист № 30 раздела 3.1

Всего листов раздела 3.1: 31

Всего разделов: 8

Всего листов выписки: 138

26.10.2022г. № КУВИ-001/2022-181115089

Кадастровый номер:

18:24:000000:2

778	6.1.116	6.1.11 7	323°41.9'	85.6	-	18:24:000000:1682(136)	данные отсутствуют
779	6.1.117	6.1.11 8	330°23.5'	29.89	-	18:24:000000:1682(136)	данные отсутствуют
780	6.1.118	6.1.11 9	341°20.6'	33.51	-	18:24:000000:1682(136)	данные отсутствуют
781	6.1.119	6.1.12 0	345°21.4'	44.42	-	18:24:000000:1682(136)	данные отсутствуют
782	6.1.120	6.1.12 1	349°50.4'	161.12	-	18:24:000000:1682(136)	данные отсутствуют
783	6.1.121	6.1.12 2	353°31.4'	136.09	-	18:24:000000:1682(136)	данные отсутствуют
784	6.1.122	6.1.12 3	350°13.0'	175.26	-	18:24:000000:1682(136)	данные отсутствуют
785	6.1.123	6.1.12 4	356°50.9'	46.01	-	18:24:000000:1682(136)	данные отсутствуют
786	6.1.124	6.1.12 5	356°46.2'	48.81	-	18:24:000000:1682(136)	данные отсутствуют
787	6.1.125	6.1.12 6	2°52.7'	73.26	-	18:24:000000:1682(136)	данные отсутствуют
788	6.1.126	6.1.12 7	4°28.0'	102.84	-	18:24:000000:1682(136)	данные отсутствуют
789	6.1.127	6.1.12 8	1°55.4'	148.0	-	18:24:000000:1682(136)	данные отсутствуют
790	6.1.128	6.1.12 9	1°56.3'	22.76	-	18:24:000000:1682(136)	данные отсутствуют
791	6.1.129	6.1.13 0	4°45.2'	192.31	-	18:24:000000:1682(136)	данные отсутствуют
792	6.1.130	6.1.13 1	4°30.7'	81.25	-	18:24:000000:1682(136)	данные отсутствуют
793	6.1.131	6.1.13 2	3°10.7'	96.69	-	данные отсутствуют	данные отсутствуют
794	6.1.132	6.1.13 3	5°0.5'	13.63	-	данные отсутствуют	данные отсутствуют
795	6.1.133	6.1.13 4	3°24.2'	114.23	-	данные отсутствуют	данные отсутствуют



ДОКУМЕНТ ПОДПИСАН

ЭЛЕКТРОННОЙ ПОДПИСЬЮ

Сертификат: 64575127400433833109200328139839306360

Владелец: ФЕДЕРАЛЬНАЯ СЛУЖБА ГОСУДАРСТВЕННОЙ

РЕГИСТРАЦИИ, КАДАСТРА И КАРТОГРАФИИ

Действителен: с 17.05.2022 по 10.08.2023

полное наименование должности

инициалы, фамилия

Земельный участок

вид объекта недвижимости

Лист № 31 раздела 3.1

Всего листов раздела 3.1: 31

Всего разделов: 8

Всего листов выписки: 138

26.10.2022г. № КУВИ-001/2022-181115089

Кадастровый номер:

18:24:000000:2

796	6.1.134	6.1.1	3°25.4'	9.55	данные отсутствуют	данные отсутствуют	данные отсутствуют
797	6.2.135	6.2.13 6	288°26.1'	0.09	-	18:24:022001:954	данные отсутствуют
798	6.2.136	6.2.13 7	240°56.7'	0.1	-	18:24:022001:954	данные отсутствуют
799	6.2.137	6.2.13 8	198°26.1'	0.09	-	18:24:022001:954	данные отсутствуют
800	6.2.138	6.2.13 9	156°2.3'	0.1	-	18:24:022001:954	данные отсутствуют
801	6.2.139	6.2.14 0	106°41.9'	0.1	-	18:24:022001:954	данные отсутствуют
802	6.2.140	6.2.14 1	66°2.3'	0.1	-	18:24:022001:954	данные отсутствуют
803	6.2.141	6.2.14 2	16°41.9'	0.1	-	18:24:022001:954	данные отсутствуют
804	6.2.142	6.2.13 5	330°56.7'	0.1	данные отсутствуют	18:24:022001:954	данные отсутствуют



ДОКУМЕНТ ПОДПИСАН
ЭЛЕКТРОННОЙ ПОДПИСЬЮ

Сертификат: 64575127400433833109200328139839306360

Владелец: ФЕДЕРАЛЬНАЯ СЛУЖБА ГОСУДАРСТВЕННОЙ

РЕГИСТРАЦИИ, КАДАСТРА И КАРТОГРАФИИ

Действителен: с 17.05.2022 по 10.08.2023

полное наименование должности

инициалы, фамилия

Выписка из Единого государственного реестра недвижимости об объекте недвижимости

Описание местоположения земельного участка

Земельный участок			
вид объекта недвижимости			
Лист № 1 раздела 3.2	Всего листов раздела 3.2: 26	Всего разделов: 8	Всего листов выписки: 138
26.10.2022г. № КУВИ-001/2022-181115089			
Кадастровый номер:		18:24:000000:2	

Сведения о характерных точках границы земельного участка				
Система координат МСК-18, зона 2				
Номер точки	Координаты, м		Описание закрепления на местности	Средняя квадратичная погрешность определения координат характерных точек границ земельного участка, м
	X	Y		
1	2	3	4	5
1	418014.63	2226583.33	Закрепление отсутствует	0.5
2	418014.54	2226583.38	Закрепление отсутствует	0.5
3	418014.44	2226583.35	Закрепление отсутствует	0.5
4	418014.4	2226583.26	Закрепление отсутствует	0.5
5	418014.43	2226583.16	Закрепление отсутствует	0.5
6	418014.52	2226583.12	Закрепление отсутствует	0.5
7	418014.61	2226583.15	Закрепление отсутствует	0.5
8	418014.66	2226583.24	Закрепление отсутствует	0.5
1	418014.63	2226583.33	Закрепление отсутствует	0.5
1	419601	2226451.01	Закрепление отсутствует	0.2
2	419598	2226469	Закрепление отсутствует	0.2
3	419595.68	2226486.81	Закрепление отсутствует	0.2
4	419601.38	2226493.68	Закрепление отсутствует	0.5
5	419577.57	2226487.33	Закрепление отсутствует	0.5
6	419555.96	2226484.14	Закрепление отсутствует	0.5
7	419528.35	2226480.6	Закрепление отсутствует	0.5
8	419502.76	2226480.53	Закрепление отсутствует	0.5
9	419461.78	2226476	Закрепление отсутствует	0.5
10	419368.31	2226471.57	Закрепление отсутствует	0.5
11	419274.5	2226464.4	Закрепление отсутствует	0.5
12	419100.62	2226454.84	Закрепление отсутствует	0.5
13	418764.22	2226433.33	Закрепление отсутствует	0.5
14	418703.87	2226433.93	Закрепление отсутствует	0.5
15	418638.14	2226444.09	Закрепление отсутствует	0.5



ДОКУМЕНТ ПОДПИСАН

ЭЛЕКТРОННОЙ ПОДПИСЬЮ

Сертификат: 64575127400433833109200328139839306360

Владелец: ФЕДЕРАЛЬНАЯ СЛУЖБА ГОСУДАРСТВЕННОЙ

РЕГИСТРАЦИИ, КАДАСТРА И КАРТОГРАФИИ

Действителен: с 17.05.2022 по 10.08.2023

полное наименование должности

инициалы, фамилия

Земельный участок

вид объекта недвижимости

Лист № 2 раздела 3.2

Всего листов раздела 3.2: 26

Всего разделов: 8

Всего листов выписки: 138

26.10.2022г. № КУВИ-001/2022-181115089

Кадастровый номер:

18:24:000000:2

16	418463.27	2226472.18	Закрепление отсутствует	0.5
17	418195.44	2226511.69	Закрепление отсутствует	0.5
18	418148.75	2226525.9	Закрепление отсутствует	0.5
19	418123.65	2226535.71	Закрепление отсутствует	0.5
20	418045.88	2226582.26	Закрепление отсутствует	0.5
21	417912.14	2226678.31	Закрепление отсутствует	0.5
22	417844.62	2226726.71	Закрепление отсутствует	0.5
23	417799.81	2226759.57	Закрепление отсутствует	0.5
24	417735.28	2226807.97	Закрепление отсутствует	0.5
25	417657	2226869.52	Закрепление отсутствует	0.5
26	417562.59	2226955.56	Закрепление отсутствует	0.5
27	417527.93	2226992.6	Закрепление отсутствует	0.5
28	417501.64	2227032.04	Закрепление отсутствует	0.5
29	417467.58	2227085.22	Закрепление отсутствует	0.5
30	417358.23	2227269.86	Закрепление отсутствует	0.5
31	417314.02	2227342.76	Закрепление отсутствует	0.5
32	417285.82	2227376.69	Закрепление отсутствует	0.5
33	417265.31	2227402.03	Закрепление отсутствует	0.5
34	417186.75	2227486.16	Закрепление отсутствует	0.5
35	417059.47	2227612.24	Закрепление отсутствует	0.5
36	416981.2	2227681.55	Закрепление отсутствует	0.5
37	416922.04	2227732.94	Закрепление отсутствует	0.5
38	416895.75	2227752.06	Закрепление отсутствует	0.5
39	416852.13	2227774.16	Закрепление отсутствует	0.5
40	416770.27	2227807.03	Закрепление отсутствует	0.5
41	416561.73	2227898.45	Закрепление отсутствует	0.5
42	416487.64	2227931.32	Закрепление отсутствует	0.5
43	416402.79	2227973.14	Закрепление отсутствует	0.5
44	416278.5	2228035.28	Закрепление отсутствует	0.5
45	416224.72	2228068.14	Закрепление отсутствует	0.5
46	416096.85	2228150	Закрепление отсутствует	0.5
47	416060.4	2228177.49	Закрепление отсутствует	0.5
48	416031.72	2228208.56	Закрепление отсутствует	0.5



ДОКУМЕНТ ПОДПИСАН

ЭЛЕКТРОННОЙ ПОДПИСЬЮ

Сертификат: 64575127400433833109200328139839306360

Владелец: ФЕДЕРАЛЬНАЯ СЛУЖБА ГОСУДАРСТВЕННОЙ

РЕГИСТРАЦИИ, КАДАСТРА И КАРТОГРАФИИ

Действителен: с 17.05.2022 по 10.08.2023

полное наименование должности

инициалы, фамилия

Земельный участок

вид объекта недвижимости

Лист № 3 раздела 3.2

Всего листов раздела 3.2: 26

Всего разделов: 8

Всего листов выписки: 138

26.10.2022г. № КУВИ-001/2022-181115089

Кадастровый номер:

18:24:000000:2

49	416007.82	2228243.82	Закрепление отсутствует	0.5
50	415974.96	2228337.03	Закрепление отсутствует	0.5
51	415941.26	2228403.52	Закрепление отсутствует	0.5
52	415902.66	2228444.59	Закрепление отсутствует	0.5
53	415863.82	2228469.68	Закрепление отсутствует	0.5
54	415816.02	2228485.82	Закрепление отсутствует	0.5
55	415556.69	2228540.19	Закрепление отсутствует	0.5
56	415462.28	2228574.25	Закрепление отсутствует	0.5
57	415291.98	2228635.2	Закрепление отсутствует	0.5
58	415231.64	2228653.12	Закрепление отсутствует	0.5
59	415034.45	2228668.66	Закрепление отсутствует	0.5
60	415031.05	2228662.21	Закрепление отсутствует	0.2
61	415032.99	2228655.38	Закрепление отсутствует	0.2
62	415032.42	2228635.75	Закрепление отсутствует	0.2
63	415157.81	2228622.13	Закрепление отсутствует	0.5
64	415239.89	2228611.32	Закрепление отсутствует	0.5
65	415304.91	2228593.74	Закрепление отсутствует	0.5
66	415451.95	2228535.61	Закрепление отсутствует	0.5
67	415546.21	2228503.47	Закрепление отсутствует	0.5
68	415772.34	2228459.57	Закрепление отсутствует	0.5
69	415805.4	2228452.39	Закрепление отсутствует	0.5
70	415841.45	2228437.62	Закрепление отсутствует	0.5
71	415875.68	2228417.37	Закрепление отсутствует	0.5
72	415912.26	2228385.63	Закрепление отсутствует	0.5
73	415954.44	2228284.6	Закрепление отсутствует	0.5
74	415977.45	2228225.59	Закрепление отсутствует	0.5
75	415996.13	2228191.89	Закрепление отсутствует	0.5
76	416013.51	2228165.76	Закрепление отсутствует	0.5
77	416036.5	2228146.68	Закрепление отсутствует	0.5
78	416082.75	2228114.02	Закрепление отсутствует	0.5
79	416194.84	2228046.75	Закрепление отсутствует	0.5
80	416247.09	2228015.65	Закрепление отсутствует	0.5
81	416259.28	2228009.41	Закрепление отсутствует	0.5



ДОКУМЕНТ ПОДПИСАН

ЭЛЕКТРОННОЙ ПОДПИСЬЮ

Сертификат: 64575127400433833109200328139839306360

Владелец: ФЕДЕРАЛЬНАЯ СЛУЖБА ГОСУДАРСТВЕННОЙ

РЕГИСТРАЦИИ, КАДАСТРА И КАРТОГРАФИИ

Действителен: с 17.05.2022 по 10.08.2023

полное наименование должности

инициалы, фамилия

Земельный участок

вид объекта недвижимости

Лист № 4 раздела 3.2

Всего листов раздела 3.2: 26

Всего разделов: 8

Всего листов выписки: 138

26.10.2022г. № КУВИ-001/2022-181115089

Кадастровый номер:

18:24:000000:2

82	416264.53	2228006.71	Закрепление отсутствует	0.5
83	416372.12	2227951.5	Закрепление отсутствует	0.5
84	416483.16	2227895.12	Закрепление отсутствует	0.5
85	416514.12	2227879.4	Закрепление отсутствует	0.5
86	416742.48	2227777.76	Закрепление отсутствует	0.5
87	416837.72	2227736.08	Закрепление отсутствует	0.5
88	416859.93	2227724.98	Закрепление отсутствует	0.5
89	416880.96	2227714.4	Закрепление отсутствует	0.5
90	416899.38	2227700.55	Закрепление отсутствует	0.5
91	416987.7	2227624.78	Закрепление отсутствует	0.5
92	417115.85	2227506.15	Закрепление отсутствует	0.5
93	417123.61	2227498.72	Закрепление отсутствует	0.5
94	417133.74	2227489.03	Закрепление отсутствует	0.5
95	417156.98	2227466.79	Закрепление отсутствует	0.5
96	417167.78	2227456.45	Закрепление отсутствует	0.5
97	417216.32	2227410	Закрепление отсутствует	0.5
98	417246.89	2227377.61	Закрепление отсутствует	0.5
99	417279.55	2227332.79	Закрепление отсутствует	0.5
100	417314.29	2227270.43	Закрепление отсутствует	0.5
101	417321.36	2227248.81	Закрепление отсутствует	0.5
102	417314.46	2227218.93	Закрепление отсутствует	0.5
103	417320.94	2227208.89	Закрепление отсутствует	0.5
104	417332.24	2227192.04	Закрепление отсутствует	0.5
105	417335.85	2227192.02	Закрепление отсутствует	0.5
106	417355.97	2227191.96	Закрепление отсутствует	0.5
107	417457.61	2227018.99	Закрепление отсутствует	0.5
108	417489.49	2226976.14	Закрепление отсутствует	0.5
109	417512.87	2226948.71	Закрепление отсутствует	0.5
110	417630.58	2226843.28	Закрепление отсутствует	0.5
111	417684.67	2226797.68	Закрепление отсутствует	0.5
112	417754.56	2226742.57	Закрепление отсутствует	0.5
113	417803.94	2226702.98	Закрепление отсутствует	0.5
114	417828.5	2226685.47	Закрепление отсутствует	0.5



ДОКУМЕНТ ПОДПИСАН

ЭЛЕКТРОННОЙ ПОДПИСЬЮ

Сертификат: 64575127400433833109200328139839306360

Владелец: ФЕДЕРАЛЬНАЯ СЛУЖБА ГОСУДАРСТВЕННОЙ

РЕГИСТРАЦИИ, КАДАСТРА И КАРТОГРАФИИ

Действителен: с 17.05.2022 по 10.08.2023

полное наименование должности

инициалы, фамилия

Земельный участок

вид объекта недвижимости

Лист № 5 раздела 3.2

Всего листов раздела 3.2: 26

Всего разделов: 8

Всего листов выписки: 138

26.10.2022г. № КУВИ-001/2022-181115089

Кадастровый номер:

18:24:000000:2

115	417845.09	2226682.98	Закрепление отсутствует	0.5
116	418017.4	2226563.58	Закрепление отсутствует	0.5
117	418086.39	2226512.9	Закрепление отсутствует	0.5
118	418112.38	2226498.13	Закрепление отсутствует	0.5
119	418144.13	2226487.41	Закрепление отсутствует	0.5
120	418187.11	2226476.18	Закрепление отсутствует	0.5
121	418345.7	2226447.76	Закрепление отсутствует	0.5
122	418480.92	2226432.41	Закрепление отсутствует	0.5
123	418653.63	2226402.63	Закрепление отсутствует	0.5
124	418699.57	2226400.1	Закрепление отсутствует	0.5
125	418748.3	2226397.35	Закрепление отсутствует	0.5
126	418821.47	2226401.03	Закрепление отсутствует	0.5
127	418924	2226409.04	Закрепление отсутствует	0.5
128	419071.92	2226414.01	Закрепление отсутствует	0.5
129	419094.67	2226414.78	Закрепление отсутствует	0.5
130	419286.32	2226430.72	Закрепление отсутствует	0.5
131	419367.32	2226437.11	Закрепление отсутствует	0.5
132	419463.86	2226442.47	Закрепление отсутствует	0.5
133	419477.44	2226443.66	Закрепление отсутствует	0.5
134	419591.47	2226450.44	Закрепление отсутствует	0.5
1	419601	2226451.01	Закрепление отсутствует	0.2
1	412718.72	2227925.85	Закрепление отсутствует	0.2
2	412713	2227937	Закрепление отсутствует	0.2
3	412702	2227954	Закрепление отсутствует	0.2
4	412696.81	2227961.78	Закрепление отсутствует	0.2
5	412653.66	2227942.89	Закрепление отсутствует	0.5
6	412620.6	2227946.28	Закрепление отсутствует	0.5
7	412596.89	2227932.44	Закрепление отсутствует	0.5
8	412473.7	2227914.6	Закрепление отсутствует	0.5
9	412370.19	2227899.6	Закрепление отсутствует	0.5
10	412266.06	2227876.34	Закрепление отсутствует	0.5
11	412229.53	2227863.92	Закрепление отсутствует	0.5
12	412151.93	2227832.49	Закрепление отсутствует	0.5



ДОКУМЕНТ ПОДПИСАН

ЭЛЕКТРОННОЙ ПОДПИСЬЮ

Сертификат: 64575127400433833109200328139839306360

Владелец: ФЕДЕРАЛЬНАЯ СЛУЖБА ГОСУДАРСТВЕННОЙ

РЕГИСТРАЦИИ, КАДАСТРА И КАРТОГРАФИИ

Действителен: с 17.05.2022 по 10.08.2023

полное наименование должности

инициалы, фамилия

Земельный участок

вид объекта недвижимости

Лист № 6 раздела 3.2

Всего листов раздела 3.2: 26

Всего разделов: 8

Всего листов выписки: 138

26.10.2022г. № КУВИ-001/2022-181115089

Кадастровый номер:

18:24:000000:2

13	412112.15	2227814.59	Закрепление отсутствует	0.5
14	412080.34	2227797.09	Закрепление отсутствует	0.5
15	412039.84	2227769.26	Закрепление отсутствует	0.5
16	411980.2	2227718.37	Закрепление отсутствует	0.5
17	411931.47	2227686.63	Закрепление отсутствует	0.5
18	411887.16	2227653.71	Закрепление отсутствует	0.5
19	411865.41	2227646.27	Закрепление отсутствует	0.5
20	411847.97	2227644.04	Закрепление отсутствует	0.5
21	411820.86	2227646.06	Закрепление отсутствует	0.5
22	411796.43	2227649.59	Закрепление отсутствует	0.5
23	411762.97	2227655.56	Закрепление отсутствует	0.5
24	411718.76	2227666.91	Закрепление отсутствует	0.5
25	411697.13	2227673.43	Закрепление отсутствует	0.5
26	411697.12	2227673.43	Закрепление отсутствует	0.5
27	411674.54	2227680.06	Закрепление отсутствует	0.5
28	411629.13	2227693.2	Закрепление отсутствует	0.5
29	411599.58	2227697.28	Закрепление отсутствует	0.5
30	411539.5	2227703.36	Закрепление отсутствует	0.5
31	411498.27	2227699.77	Закрепление отсутствует	0.5
32	411452.86	2227692.01	Закрепление отсутствует	0.5
33	411391.31	2227666.32	Закрепление отсутствует	0.5
34	411046.98	2227525.15	Закрепление отсутствует	0.5
35	411012.46	2227506.67	Закрепление отсутствует	0.5
36	410951.86	2227484.34	Закрепление отсутствует	0.5
37	410812.08	2227427.57	Закрепление отсутствует	0.5
38	410533.23	2227315.68	Закрепление отсутствует	0.5
39	410232.42	2227194.05	Закрепление отсутствует	0.5
40	410037.48	2227115.8	Закрепление отсутствует	0.5
41	409803.32	2227021.81	Закрепление отсутствует	0.5
42	409574.65	2226930.03	Закрепление отсутствует	0.5
43	409560.07	2226930.37	Закрепление отсутствует	0.5
44	409536.82	2226921.36	Закрепление отсутствует	0.5
45	409530.56	2226911.94	Закрепление отсутствует	0.5



ДОКУМЕНТ ПОДПИСАН

ЭЛЕКТРОННОЙ ПОДПИСЬЮ

Сертификат: 64575127400433833109200328139839306360

Владелец: ФЕДЕРАЛЬНАЯ СЛУЖБА ГОСУДАРСТВЕННОЙ

РЕГИСТРАЦИИ, КАДАСТРА И КАРТОГРАФИИ

Действителен: с 17.05.2022 по 10.08.2023

полное наименование должности

инициалы, фамилия

Земельный участок

вид объекта недвижимости

Лист № 7 раздела 3.2

Всего листов раздела 3.2: 26

Всего разделов: 8

Всего листов выписки: 138

26.10.2022г. № КУВИ-001/2022-181115089

Кадастровый номер:

18:24:000000:2

46	409433.23	2226874.5	Закрепление отсутствует	0.5
47	409225.39	2226794.33	Закрепление отсутствует	0.5
48	409092.63	2226740.58	Закрепление отсутствует	0.5
49	408931.92	2226675.2	Закрепление отсутствует	0.5
50	408735.32	2226595.89	Закрепление отсутствует	0.5
51	408694.13	2226579.46	Закрепление отсутствует	0.5
52	408604.93	2226554.09	Закрепление отсутствует	0.5
53	408388.23	2226503.87	Закрепление отсутствует	0.5
54	408246.66	2226470.3	Закрепление отсутствует	0.5
55	407964.69	2226402.51	Закрепление отсутствует	0.5
56	407729.62	2226345.41	Закрепление отсутствует	0.5
57	407518.66	2226294.3	Закрепление отсутствует	0.5
58	407478.72	2226281.59	Закрепление отсутствует	0.5
59	407477.39	2226281.35	Закрепление отсутствует	0.5
60	407371.86	2226258.41	Закрепление отсутствует	0.5
61	407131.1	2226200.87	Закрепление отсутствует	0.5
62	406916.7	2226143.83	Закрепление отсутствует	0.5
63	406714.08	2226090.2	Закрепление отсутствует	0.5
64	406293.22	2225975.96	Закрепление отсутствует	0.5
65	406181.91	2225945.13	Закрепление отсутствует	0.5
66	405982.75	2225885.49	Закрепление отсутствует	0.5
67	405914.62	2225866.81	Закрепление отсутствует	0.5
68	405743.36	2225822.2	Закрепление отсутствует	0.5
69	405702.72	2225809.06	Закрепление отсутствует	0.5
70	405542.73	2225768.69	Закрепление отсутствует	0.5
71	405369.94	2225718.19	Закрепление отсутствует	0.5
72	405371.97	2225705.96	Закрепление отсутствует	0.5
73	405375.22	2225687.07	Закрепление отсутствует	0.5
74	405452.35	2225712.79	Закрепление отсутствует	0.5
75	405481.29	2225723.69	Закрепление отсутствует	0.5
76	405590.51	2225754	Закрепление отсутствует	0.5
77	405763.67	2225801.42	Закрепление отсутствует	0.5
78	405832.26	2225820.3	Закрепление отсутствует	0.5



ДОКУМЕНТ ПОДПИСАН

ЭЛЕКТРОННОЙ ПОДПИСЬЮ

Сертификат: 64575127400433833109200328139839306360

Владелец: ФЕДЕРАЛЬНАЯ СЛУЖБА ГОСУДАРСТВЕННОЙ

РЕГИСТРАЦИИ, КАДАСТРА И КАРТОГРАФИИ

Действителен: с 17.05.2022 по 10.08.2023

полное наименование должности

инициалы, фамилия

Земельный участок

вид объекта недвижимости

Лист № 8 раздела 3.2

Всего листов раздела 3.2: 26

Всего разделов: 8

Всего листов выписки: 138

26.10.2022г. № КУВИ-001/2022-181115089

Кадастровый номер:

18:24:000000:2

79	406072.49	2225883.73	Закрепление отсутствует	0.5
80	406141.15	2225899.66	Закрепление отсутствует	0.5
81	406196.09	2225914.62	Закрепление отсутствует	0.5
82	406292.18	2225941.6	Закрепление отсутствует	0.5
83	406473.57	2225994.77	Закрепление отсутствует	0.5
84	406667.96	2226048.46	Закрепление отсутствует	0.5
85	406747.06	2226070.68	Закрепление отсутствует	0.5
86	406905.21	2226114.04	Закрепление отсутствует	0.5
87	407054.27	2226154.41	Закрепление отсутствует	0.5
88	407102.98	2226165.48	Закрепление отсутствует	0.5
89	407466.07	2226252.94	Закрепление отсутствует	0.5
90	407480.63	2226256.53	Закрепление отсутствует	0.5
91	407491.98	2226259.32	Закрепление отсутствует	0.5
92	407522.66	2226265.38	Закрепление отсутствует	0.5
93	407702.48	2226308.88	Закрепление отсутствует	0.5
94	407978.03	2226375.55	Закрепление отсутствует	0.5
95	408283.71	2226449.51	Закрепление отсутствует	0.5
96	408415.74	2226480.83	Закрепление отсутствует	0.5
97	408609.98	2226529.75	Закрепление отсутствует	0.5
98	408701.66	2226552.44	Закрепление отсутствует	0.5
99	408781.71	2226582.84	Закрепление отсутствует	0.5
100	408981.66	2226660.25	Закрепление отсутствует	0.5
101	409165.3	2226731.58	Закрепление отсутствует	0.5
102	409228.26	2226758.95	Закрепление отсутствует	0.5
103	409248.98	2226765.69	Закрепление отсутствует	0.5
104	409439.23	2226842.93	Закрепление отсутствует	0.5
105	409508.15	2226873.85	Закрепление отсутствует	0.5
106	409584.47	2226900.78	Закрепление отсутствует	0.5
107	409865.91	2227010.72	Закрепление отсутствует	0.5
108	410251.92	2227165.48	Закрепление отсутствует	0.5
109	410548.3	2227284.39	Закрепление отсутствует	0.5
110	410815.4	2227394.33	Закрепление отсутствует	0.5
111	410948.05	2227448.11	Закрепление отсутствует	0.5



ДОКУМЕНТ ПОДПИСАН

ЭЛЕКТРОННОЙ ПОДПИСЬЮ

Сертификат: 64575127400433833109200328139839306360

Владелец: ФЕДЕРАЛЬНАЯ СЛУЖБА ГОСУДАРСТВЕННОЙ

РЕГИСТРАЦИИ, КАДАСТРА И КАРТОГРАФИИ

Действителен: с 17.05.2022 по 10.08.2023

полное наименование должности

инициалы, фамилия

Земельный участок

вид объекта недвижимости

Лист № 9 раздела 3.2

Всего листов раздела 3.2: 26

Всего разделов: 8

Всего листов выписки: 138

26.10.2022г. № КУВИ-001/2022-181115089

Кадастровый номер:

18:24:000000:2

112	411055.61	2227491.73	Закрепление отсутствует	0.5
113	411120.14	2227518.02	Закрепление отсутствует	0.5
114	411398.2	2227633.53	Закрепление отсутствует	0.5
115	411464.69	2227659.39	Закрепление отсутствует	0.5
116	411553.27	2227668.48	Закрепление отсутствует	0.5
117	411591.61	2227661.61	Закрепление отсутствует	0.5
118	411680.78	2227638.82	Закрепление отсутствует	0.5
119	411723.3	2227628.17	Закрепление отсутствует	0.5
120	411795.08	2227607.2	Закрепление отсутствует	0.5
121	411817.56	2227603.55	Закрепление отсутствует	0.5
122	411851.91	2227604.33	Закрепление отсутствует	0.5
123	411868.96	2227606.03	Закрепление отсутствует	0.5
124	411890.13	2227612.69	Закрепление отсутствует	0.5
125	411921.22	2227631.04	Закрепление отсутствует	0.5
126	411978.57	2227675.33	Закрепление отсутствует	0.5
127	412006.91	2227699.37	Закрепление отсутствует	0.5
128	412062.45	2227742.09	Закрепление отсутствует	0.5
129	412088.75	2227761.81	Закрепление отсутствует	0.5
130	412113.24	2227776.15	Закрепление отсутствует	0.5
131	412154.47	2227795.28	Закрепление отсутствует	0.5
132	412209.45	2227818.57	Закрепление отсутствует	0.5
133	412249.48	2227834.7	Закрепление отсутствует	0.5
134	412290.71	2227850.25	Закрепление отсутствует	0.5
135	412335.52	2227862.19	Закрепление отсутствует	0.5
136	412370.1	2227872.14	Закрепление отсутствует	0.5
137	412463.77	2227885.67	Закрепление отсутствует	0.5
138	412574.75	2227900.95	Закрепление отсутствует	0.5
139	412594.77	2227903.63	Закрепление отсутствует	0.5
140	412607.02	2227905.26	Закрепление отсутствует	0.5
141	412671.88	2227908.14	Закрепление отсутствует	0.5
142	412678.47	2227910.8	Закрепление отсутствует	0.5
1	412718.72	2227925.85	Закрепление отсутствует	0.2
1	423390.49	2226942.98	Закрепление отсутствует	0.2



ДОКУМЕНТ ПОДПИСАН

ЭЛЕКТРОННОЙ ПОДПИСЬЮ

Сертификат: 64575127400433833109200328139839306360

Владелец: ФЕДЕРАЛЬНАЯ СЛУЖБА ГОСУДАРСТВЕННОЙ

РЕГИСТРАЦИИ, КАДАСТРА И КАРТОГРАФИИ

Действителен: с 17.05.2022 по 10.08.2023

полное наименование должности

инициалы, фамилия

Земельный участок

вид объекта недвижимости

Лист № 10 раздела 3.2

Всего листов раздела 3.2: 26

Всего разделов: 8

Всего листов выписки: 138

26.10.2022г. № КУВИ-001/2022-181115089

Кадастровый номер:

18:24:000000:2

2	423395	2226965	Закрепление отсутствует	0.2
3	423397.18	2226972.98	Закрепление отсутствует	0.2
4	423328.8	2227009.09	Закрепление отсутствует	0.5
5	423315.77	2227015.92	Закрепление отсутствует	0.5
6	423268.15	2227046.12	Закрепление отсутствует	0.5
7	423220.01	2227076.64	Закрепление отсутствует	0.5
8	423171.08	2227101.33	Закрепление отсутствует	0.5
9	423141.62	2227111.52	Закрепление отсутствует	0.5
10	423082.38	2227120.73	Закрепление отсутствует	0.5
11	423053.51	2227123.8	Закрепление отсутствует	0.5
12	423004.51	2227130.6	Закрепление отсутствует	0.5
13	422920.58	2227136.87	Закрепление отсутствует	0.5
14	422870.35	2227133.92	Закрепление отсутствует	0.5
15	422548.43	2227074.52	Закрепление отсутствует	0.5
16	422541.74	2227071.14	Закрепление отсутствует	0.4
17	422534.63	2227062.72	Закрепление отсутствует	0.4
18	422510.98	2227058.63	Закрепление отсутствует	0.5
19	422500.81	2227064.24	Закрепление отсутствует	0.5
20	422458.21	2227046.39	Закрепление отсутствует	0.5
21	422377.01	2227013.59	Закрепление отсутствует	0.5
22	422326.26	2226985.34	Закрепление отсутствует	0.5
23	422269.49	2226940.09	Закрепление отсутствует	0.5
24	422074.45	2226730.28	Закрепление отсутствует	0.5
25	422021.54	2226685.47	Закрепление отсутствует	0.5
26	421984.11	2226658.65	Закрепление отсутствует	0.5
27	421853.74	2226566.84	Закрепление отсутствует	0.5
28	421811.73	2226543.72	Закрепление отсутствует	0.5
29	421744.58	2226499.57	Закрепление отсутствует	0.5
30	421687.36	2226464.03	Закрепление отсутствует	0.5
31	421662.34	2226459.46	Закрепление отсутствует	0.5
32	421636.15	2226458.55	Закрепление отсутствует	0.5
33	421610.67	2226462.33	Закрепление отсутствует	0.5
34	421560.04	2226479.5	Закрепление отсутствует	0.5



ДОКУМЕНТ ПОДПИСАН

ЭЛЕКТРОННОЙ ПОДПИСЬЮ

Сертификат: 64575127400433833109200328139839306360

Владелец: ФЕДЕРАЛЬНАЯ СЛУЖБА ГОСУДАРСТВЕННОЙ

РЕГИСТРАЦИИ, КАДАСТРА И КАРТОГРАФИИ

Действителен: с 17.05.2022 по 10.08.2023

полное наименование должности

инициалы, фамилия

Земельный участок

вид объекта недвижимости

Лист № 11 раздела 3.2

Всего листов раздела 3.2: 26

Всего разделов: 8

Всего листов выписки: 138

26.10.2022г. № КУВИ-001/2022-181115089

Кадастровый номер:

18:24:000000:2

35	421532.27	2226485.54	Закрепление отсутствует	0.5
36	421400.68	2226538.57	Закрепление отсутствует	0.5
37	421362.54	2226555.2	Закрепление отсутствует	0.5
38	421328.47	2226576.87	Закрепление отсутствует	0.5
39	421240.38	2226654.74	Закрепление отсутствует	0.5
40	421226.59	2226668.62	Закрепление отсутствует	0.5
41	421188.66	2226685.48	Закрепление отсутствует	0.5
42	421165.19	2226690.04	Закрепление отсутствует	0.5
43	421135.7	2226684.55	Закрепление отсутствует	0.5
44	421095.86	2226676.65	Закрепление отсутствует	0.5
45	421069.41	2226667	Закрепление отсутствует	0.5
46	421033.54	2226653.9	Закрепление отсутствует	0.5
47	420972.45	2226633.37	Закрепление отсутствует	0.5
48	420863.19	2226594.94	Закрепление отсутствует	0.5
49	420806.67	2226574.27	Закрепление отсутствует	0.5
50	420610.26	2226503.65	Закрепление отсутствует	0.5
51	420562	2226491	Закрепление отсутствует	0.2
52	420561	2226469	Закрепление отсутствует	0.2
53	420560.4	2226455.18	Закрепление отсутствует	0.2
54	420560.61	2226455.21	Закрепление отсутствует	0.5
55	420610.75	2226471.61	Закрепление отсутствует	0.5
56	421085.76	2226639.62	Закрепление отсутствует	0.5
57	421123.91	2226650.59	Закрепление отсутствует	0.5
58	421155	2226652.68	Закрепление отсутствует	0.5
59	421188.18	2226647.98	Закрепление отсутствует	0.5
60	421211.7	2226636.22	Закрепление отсутствует	0.5
61	421309.12	2226552.9	Закрепление отсутствует	0.5
62	421334.37	2226535.62	Закрепление отсутствует	0.5
63	421357.23	2226522.82	Закрепление отсутствует	0.5
64	421414.03	2226498.34	-	0.5
65	421414.48	2226498.14	-	0.5
66	421467.23	2226475.4	Закрепление отсутствует	0.5
67	421473.66	2226462.57	Закрепление отсутствует	0.5



ДОКУМЕНТ ПОДПИСАН

ЭЛЕКТРОННОЙ ПОДПИСЬЮ

Сертификат: 64575127400433833109200328139839306360

Владелец: ФЕДЕРАЛЬНАЯ СЛУЖБА ГОСУДАРСТВЕННОЙ

РЕГИСТРАЦИИ, КАДАСТРА И КАРТОГРАФИИ

Действителен: с 17.05.2022 по 10.08.2023

полное наименование должности

инициалы, фамилия

Земельный участок

вид объекта недвижимости

Лист № 12 раздела 3.2

Всего листов раздела 3.2: 26

Всего разделов: 8

Всего листов выписки: 138

26.10.2022г. № КУВИ-001/2022-181115089

Кадастровый номер:

18:24:000000:2

68	421489.4	2226457.65	-	0.5
69	421495.24	2226455.82	-	0.5
70	421503.82	2226453.14	Закрепление отсутствует	0.5
71	421506.57	2226456.68	Закрепление отсутствует	0.5
72	421507.82	2226456.24	-	0.5
73	421508.29	2226456.07	-	0.5
74	421524.58	2226450.29	Закрепление отсутствует	0.5
75	421610.26	2226421.49	Закрепление отсутствует	0.5
76	421664.92	2226417.43	Закрепление отсутствует	0.5
77	421712.34	2226427.44	Закрепление отсутствует	0.5
78	421769.93	2226461.95	Закрепление отсутствует	0.5
79	422044.66	2226660.26	Закрепление отсутствует	0.5
80	422099.4	2226706.37	Закрепление отсутствует	0.5
81	422158.51	2226773.55	Закрепление отсутствует	0.5
82	422281.26	2226902.73	Закрепление отсутствует	0.5
83	422322.93	2226944.14	Закрепление отсутствует	0.5
84	422355.59	2226969.61	Закрепление отсутствует	0.5
85	422415.14	2226994.77	Закрепление отсутствует	0.5
86	422487.04	2227025.15	Закрепление отсутствует	0.5
87	422497.3	2227029.48	Закрепление отсутствует	0.5
88	422555.77	2227046.26	Закрепление отсутствует	0.5
89	422582.61	2227053.97	Закрепление отсутствует	0.5
90	422876.7	2227106.32	Закрепление отсутствует	0.5
91	422940.18	2227105.64	Закрепление отсутствует	0.5
92	422999.68	2227101.2	Закрепление отсутствует	0.5
93	423090.94	2227087.48	Закрепление отсутствует	0.5
94	423135.05	2227081.47	Закрепление отсутствует	0.5
95	423153.85	2227074.77	Закрепление отсутствует	0.5
96	423171.67	2227068.54	Закрепление отсутствует	0.5
97	423200.02	2227054.43	Закрепление отсутствует	0.5
98	423316.56	2226986.24	Закрепление отсутствует	0.2
1	423390.49	2226942.98	Закрепление отсутствует	0.2
1	421449.18	2226491.73	Закрепление отсутствует	0.5



ДОКУМЕНТ ПОДПИСАН

ЭЛЕКТРОННОЙ ПОДПИСЬЮ

Сертификат: 64575127400433833109200328139839306360

Владелец: ФЕДЕРАЛЬНАЯ СЛУЖБА ГОСУДАРСТВЕННОЙ

РЕГИСТРАЦИИ, КАДАСТРА И КАРТОГРАФИИ

Действителен: с 17.05.2022 по 10.08.2023

полное наименование должности

инициалы, фамилия

Земельный участок

вид объекта недвижимости

Лист № 13 раздела 3.2

Всего листов раздела 3.2: 26

Всего разделов: 8

Всего листов выписки: 138

26.10.2022г. № КУВИ-001/2022-181115089

Кадастровый номер:

18:24:000000:2

2	421447.15	2226491.73	Закрепление отсутствует	0.5
3	421447.15	2226493.76	Закрепление отсутствует	0.5
4	421449.18	2226493.76	Закрепление отсутствует	0.5
1	421449.18	2226491.73	Закрепление отсутствует	0.5
1	421458.58	2226481.42	Закрепление отсутствует	0.5
2	421458.58	2226483.43	Закрепление отсутствует	0.5
3	421460.58	2226483.43	Закрепление отсутствует	0.5
4	421460.58	2226481.42	Закрепление отсутствует	0.5
1	421458.58	2226481.42	Закрепление отсутствует	0.5
1	439460.29	2226610.77	Закрепление отсутствует	0.5
2	439458.92	2226627.58	Закрепление отсутствует	0.5
3	439457.52	2226644.75	Закрепление отсутствует	0.5
4	439456.54	2226656.78	Закрепление отсутствует	0.5
5	439416.52	2226635.62	Закрепление отсутствует	0.5
6	439369.88	2226622.24	Закрепление отсутствует	0.5
7	439317.33	2226607.18	Закрепление отсутствует	0.5
8	439269.47	2226593.44	Закрепление отсутствует	0.5
9	439222.62	2226580.01	Закрепление отсутствует	0.5
10	439159.29	2226561.85	Закрепление отсутствует	0.5
11	439112.52	2226543.04	Закрепление отсутствует	0.5
12	439090.05	2226529.71	Закрепление отсутствует	0.5
13	439068.2	2226510.06	Закрепление отсутствует	0.5
14	439033.49	2226471.92	Закрепление отсутствует	0.5
15	438977.94	2226393.87	Закрепление отсутствует	0.5
16	438937.69	2226355.94	Закрепление отсутствует	0.5
17	438872.62	2226326.61	Закрепление отсутствует	0.5
18	438851.05	2226312.74	Закрепление отсутствует	0.5
19	438803.21	2226282.01	Закрепление отсутствует	0.5
20	438766.44	2226249.11	Закрепление отсутствует	0.5
21	438722.91	2226220.06	Закрепление отсутствует	0.5
22	438688.57	2226200.23	Закрепление отсутствует	0.5
23	438654.14	2226181.08	Закрепление отсутствует	0.5
24	438630.4	2226170	Закрепление отсутствует	0.5



ДОКУМЕНТ ПОДПИСАН

ЭЛЕКТРОННОЙ ПОДПИСЬЮ

Сертификат: 64575127400433833109200328139839306360

Владелец: ФЕДЕРАЛЬНАЯ СЛУЖБА ГОСУДАРСТВЕННОЙ

РЕГИСТРАЦИИ, КАДАСТРА И КАРТОГРАФИИ

Действителен: с 17.05.2022 по 10.08.2023

полное наименование должности

инициалы, фамилия

Земельный участок

вид объекта недвижимости

Лист № 14 раздела 3.2

Всего листов раздела 3.2: 26

Всего разделов: 8

Всего листов выписки: 138

26.10.2022г. № КУВИ-001/2022-181115089

Кадастровый номер:

18:24:000000:2

25	438603.2	2226160.75	Закрепление отсутствует	0.5
26	438570.4	2226143.27	Закрепление отсутствует	0.5
27	438536.66	2226117.41	Закрепление отсутствует	0.5
28	438515.76	2226092.85	Закрепление отсутствует	0.5
29	438492.35	2226044.42	Закрепление отсутствует	0.5
30	438476.15	2226008.07	Закрепление отсутствует	0.5
31	438468.22	2225990.28	Закрепление отсутствует	0.5
32	438465.97	2225985.23	Закрепление отсутствует	0.5
33	438400.79	2225868.39	Закрепление отсутствует	0.5
34	438341.77	2225796.12	Закрепление отсутствует	0.5
35	438299.22	2225758.13	Закрепление отсутствует	0.5
36	438248.88	2225716.68	Закрепление отсутствует	0.5
37	438171.73	2225667.89	Закрепление отсутствует	0.5
38	438134.46	2225640.82	Закрепление отсутствует	0.5
39	438116.65	2225625.57	Закрепление отсутствует	0.5
40	438082.74	2225594.13	Закрепление отсутствует	0.5
41	438033.19	2225538.84	Закрепление отсутствует	0.5
42	437977.23	2225464.98	Закрепление отсутствует	0.5
43	437944.11	2225428.6	Закрепление отсутствует	0.5
44	437921.11	2225407.79	Закрепление отсутствует	0.5
45	437877.16	2225367.63	Закрепление отсутствует	0.5
46	437808.45	2225332.58	Закрепление отсутствует	0.5
47	437697.1	2225278.18	Закрепление отсутствует	0.5
48	437653.52	2225248.55	Закрепление отсутствует	0.5
49	437604.79	2225220.28	Закрепление отсутствует	0.5
50	437465.59	2225167.73	Закрепление отсутствует	0.5
51	437399.83	2225148.6	Закрепление отсутствует	0.5
52	437321.27	2225125.93	Закрепление отсутствует	0.5
53	437158.66	2225101.24	Закрепление отсутствует	0.5
54	437062.27	2225083.37	Закрепление отсутствует	0.5
55	436955.59	2225059.71	Закрепление отсутствует	0.5
56	436910.71	2225056.34	Закрепление отсутствует	0.5
57	436863.94	2225064.97	Закрепление отсутствует	0.5



ДОКУМЕНТ ПОДПИСАН

ЭЛЕКТРОННОЙ ПОДПИСЬЮ

Сертификат: 64575127400433833109200328139839306360

Владелец: ФЕДЕРАЛЬНАЯ СЛУЖБА ГОСУДАРСТВЕННОЙ

РЕГИСТРАЦИИ, КАДАСТРА И КАРТОГРАФИИ

Действителен: с 17.05.2022 по 10.08.2023

полное наименование должности

инициалы, фамилия

Земельный участок

вид объекта недвижимости

Лист № 15 раздела 3.2

Всего листов раздела 3.2: 26

Всего разделов: 8

Всего листов выписки: 138

26.10.2022г. № КУВИ-001/2022-181115089

Кадастровый номер:

18:24:000000:2

58	436839.13	2225073.66	Закрепление отсутствует	0.5
59	436760.78	2225100.51	Закрепление отсутствует	0.5
60	436727.95	2225113.02	Закрепление отсутствует	0.5
61	436689.05	2225134.43	Закрепление отсутствует	0.5
62	436617.06	2225175.87	Закрепление отсутствует	0.5
63	436550.86	2225201.4	Закрепление отсутствует	0.5
64	436497.42	2225217.75	Закрепление отсутствует	0.5
65	436455.74	2225229.51	Закрепление отсутствует	0.5
66	436343.92	2225224.73	Закрепление отсутствует	0.5
67	436289.85	2225224.73	Закрепление отсутствует	0.5
68	436259.3	2225226.31	Закрепление отсутствует	0.5
69	436182.22	2225260.57	Закрепление отсутствует	0.5
70	436134.92	2225279.62	Закрепление отсутствует	0.5
71	436101.78	2225292.69	Закрепление отсутствует	0.5
72	436041.37	2225316.53	Закрепление отсутствует	0.5
73	435953.38	2225351.11	Закрепление отсутствует	0.5
74	435904.93	2225366.36	Закрепление отсутствует	0.5
75	435803.06	2225386.54	Закрепление отсутствует	0.5
76	435705.2	2225387.84	Закрепление отсутствует	0.5
77	435639.31	2225387.44	Закрепление отсутствует	0.5
78	435539.2	2225386.83	Закрепление отсутствует	0.5
79	435428.45	2225386.15	Закрепление отсутствует	0.5
80	435313.3	2225385.44	Закрепление отсутствует	0.5
81	435215.24	2225384.13	Закрепление отсутствует	0.5
82	435174.79	2225387.04	Закрепление отсутствует	0.5
83	435150.67	2225390.82	Закрепление отсутствует	0.5
84	435129.73	2225397.8	Закрепление отсутствует	0.5
85	435101.33	2225409.86	Закрепление отсутствует	0.5
86	434946.87	2225490.31	Закрепление отсутствует	0.5
87	434721.26	2225599.32	Закрепление отсутствует	0.5
88	434603.53	2225655.63	Закрепление отсутствует	0.5
89	434422.34	2225751.27	Закрепление отсутствует	0.5
90	434248	2225843.27	Закрепление отсутствует	0.5



ДОКУМЕНТ ПОДПИСАН

ЭЛЕКТРОННОЙ ПОДПИСЬЮ

Сертификат: 64575127400433833109200328139839306360

Владелец: ФЕДЕРАЛЬНАЯ СЛУЖБА ГОСУДАРСТВЕННОЙ

РЕГИСТРАЦИИ, КАДАСТРА И КАРТОГРАФИИ

Действителен: с 17.05.2022 по 10.08.2023

полное наименование должности

инициалы, фамилия

Земельный участок

вид объекта недвижимости

Лист № 16 раздела 3.2

Всего листов раздела 3.2: 26

Всего разделов: 8

Всего листов выписки: 138

26.10.2022г. № КУВИ-001/2022-181115089

Кадастровый номер:

18:24:000000:2

91	434110.28	2225909.17	Закрепление отсутствует	0.5
92	434093	2225926	Закрепление отсутствует	0.5
93	434059	2225961	Закрепление отсутствует	0.5
94	434045.55	2225988.58	Закрепление отсутствует	0.2
95	434036	2225983	Закрепление отсутствует	0.2
96	434026.4	2225977.92	Закрепление отсутствует	0.2
97	434036.09	2225958.02	Закрепление отсутствует	0.5
98	434053.57	2225929.07	Закрепление отсутствует	0.5
99	434053.58	2225929.06	Закрепление отсутствует	0.5
100	434053.6	2225929.02	Закрепление отсутствует	0.5
101	434081.82	2225895.58	Закрепление отсутствует	0.5
102	434245.9	2225805.71	Закрепление отсутствует	0.5
103	434426.59	2225710.89	Закрепление отсутствует	0.5
104	434478.83	2225684.4	Закрепление отсутствует	0.5
105	434590.17	2225631.77	Закрепление отсутствует	0.5
106	434710.88	2225573.52	Закрепление отсутствует	0.5
107	434798.15	2225530	-	0.1
108	434811.05	2225523.56	-	0.1
109	434932.27	2225463.11	Закрепление отсутствует	0.5
110	435052.14	2225403.33	Закрепление отсутствует	0.5
111	435097.82	2225381.46	Закрепление отсутствует	0.5
112	435122.88	2225369.29	Закрепление отсутствует	0.5
113	435144.68	2225362.51	Закрепление отсутствует	0.5
114	435174.68	2225358.06	Закрепление отсутствует	0.5
115	435215.87	2225356.32	Закрепление отсутствует	0.5
116	435453.96	2225362.12	Закрепление отсутствует	0.5
117	435703.89	2225362.83	Закрепление отсутствует	0.5
118	435802.87	2225358.84	Закрепление отсутствует	0.5
119	435900.83	2225336.58	Закрепление отсутствует	0.5
120	436048.2	2225280.32	Закрепление отсутствует	0.5
121	436247.64	2225191.4	Закрепление отсутствует	0.5
122	436288.05	2225189.03	Закрепление отсутствует	0.5
123	436341.49	2225188.83	Закрепление отсутствует	0.5



ДОКУМЕНТ ПОДПИСАН

ЭЛЕКТРОННОЙ ПОДПИСЬЮ

Сертификат: 64575127400433833109200328139839306360

Владелец: ФЕДЕРАЛЬНАЯ СЛУЖБА ГОСУДАРСТВЕННОЙ

РЕГИСТРАЦИИ, КАДАСТРА И КАРТОГРАФИИ

Действителен: с 17.05.2022 по 10.08.2023

полное наименование должности

инициалы, фамилия

Земельный участок

вид объекта недвижимости

Лист № 17 раздела 3.2

Всего листов раздела 3.2: 26

Всего разделов: 8

Всего листов выписки: 138

26.10.2022г. № КУВИ-001/2022-181115089

Кадастровый номер:

18:24:000000:2

124	436448.17	2225194.81	Закрепление отсутствует	0.5
125	436491.69	2225183.91	Закрепление отсутствует	0.5
126	436540.09	2225168.1	Закрепление отсутствует	0.5
127	436606.59	2225140.67	Закрепление отсутствует	0.5
128	436604.22	2225149.68	Закрепление отсутствует	0.5
129	436609.23	2225148.7	Закрепление отсутствует	0.5
130	436620.69	2225146.44	Закрепление отсутствует	0.5
131	436621.45	2225141.16	Закрепление отсутствует	0.5
132	436622.23	2225142.53	Закрепление отсутствует	0.5
133	436622.94	2225142.19	Закрепление отсутствует	0.5
134	436627.22	2225126.59	Закрепление отсутствует	0.5
135	436680.99	2225089.98	Закрепление отсутствует	0.5
136	436714.94	2225073.43	Закрепление отсутствует	0.5
137	436745.77	2225061.27	Закрепление отсутствует	0.5
138	436888.95	2225018.68	Закрепление отсутствует	0.5
139	436925.86	2225016.37	Закрепление отсутствует	0.5
140	436955.83	2225019.55	Закрепление отсутствует	0.5
141	437063.45	2225048.99	Закрепление отсутствует	0.5
142	437212.12	2225075.61	Закрепление отсутствует	0.5
143	437337.96	2225095.66	Закрепление отсутствует	0.5
144	437407.54	2225113.46	Закрепление отсутствует	0.5
145	437497.61	2225142.47	Закрепление отсутствует	0.5
146	437621.88	2225191.13	Закрепление отсутствует	0.5
147	437667.93	2225218.22	Закрепление отсутствует	0.5
148	437709.77	2225247.77	Закрепление отсутствует	0.5
149	437763.14	2225270.48	Закрепление отсутствует	0.5
150	437847.44	2225307.16	Закрепление отсутствует	0.5
151	437899.59	2225333.96	Закрепление отсутствует	0.5
152	437966.93	2225401.15	Закрепление отсутствует	0.5
153	438006.48	2225449.54	Закрепление отсутствует	0.5
154	438051.56	2225504.39	Закрепление отсутствует	0.5
155	438102.89	2225560.22	Закрепление отсутствует	0.5
156	438130.94	2225590.69	Закрепление отсутствует	0.5



ДОКУМЕНТ ПОДПИСАН

ЭЛЕКТРОННОЙ ПОДПИСЬЮ

Сертификат: 64575127400433833109200328139839306360

Владелец: ФЕДЕРАЛЬНАЯ СЛУЖБА ГОСУДАРСТВЕННОЙ

РЕГИСТРАЦИИ, КАДАСТРА И КАРТОГРАФИИ

Действителен: с 17.05.2022 по 10.08.2023

полное наименование должности

инициалы, фамилия

Земельный участок

вид объекта недвижимости

Лист № 18 раздела 3.2

Всего листов раздела 3.2: 26

Всего разделов: 8

Всего листов выписки: 138

26.10.2022г. № КУВИ-001/2022-181115089

Кадастровый номер:

18:24:000000:2

157	438139.82	2225598.61	Закрепление отсутствует	0.5
158	438193.07	2225634.6	Закрепление отсутствует	0.5
159	438264.95	2225691.35	Закрепление отсутствует	0.5
160	438320.01	2225733.33	Закрепление отсутствует	0.5
161	438388.29	2225797.35	Закрепление отсутствует	0.5
162	438431.22	2225849.39	Закрепление отсутствует	0.5
163	438459.18	2225896.18	Закрепление отсутствует	0.5
164	438503.35	2225989.78	Закрепление отсутствует	0.5
165	438528.91	2226042.28	Закрепление отсутствует	0.5
166	438547.58	2226075.83	Закрепление отсутствует	0.5
167	438580.43	2226102.8	Закрепление отсутствует	0.5
168	438621.17	2226122.77	Закрепление отсутствует	0.5
169	438667.84	2226147.35	Закрепление отсутствует	0.5
170	438698.46	2226163.41	Закрепление отсутствует	0.5
171	438738.01	2226190.58	Закрепление отсутствует	0.5
172	438784.25	2226228.01	Закрепление отсутствует	0.5
173	438857.7	2226284.95	Закрепление отсутствует	0.5
174	438906.49	2226305.47	Закрепление отсутствует	0.5
175	438957.14	2226326.31	Закрепление отсутствует	0.5
176	438982.53	2226347.34	Закрепление отсутствует	0.5
177	439005.38	2226371.03	Закрепление отсутствует	0.5
178	439064.23	2226448.9	Закрепление отсутствует	0.5
179	439093.09	2226479.8	Закрепление отсутствует	0.5
180	439129.55	2226507.39	Закрепление отсутствует	0.5
181	439172.5	2226525.88	Закрепление отсутствует	0.5
182	439256.6	2226549.47	Закрепление отсутствует	0.5
183	439447.34	2226607.81	Закрепление отсутствует	0.5
1	439460.29	2226610.77	Закрепление отсутствует	0.5
1	432268.84	2226162.9	Закрепление отсутствует	0.5
2	432273.52	2226163.47	Закрепление отсутствует	0.5
3	432273.51	2226163.61	Закрепление отсутствует	0.5
4	432268.82	2226163.04	Закрепление отсутствует	0.5
1	432268.84	2226162.9	Закрепление отсутствует	0.5



ДОКУМЕНТ ПОДПИСАН

ЭЛЕКТРОННОЙ ПОДПИСЬЮ

Сертификат: 64575127400433833109200328139839306360

Владелец: ФЕДЕРАЛЬНАЯ СЛУЖБА ГОСУДАРСТВЕННОЙ

РЕГИСТРАЦИИ, КАДАСТРА И КАРТОГРАФИИ

Действителен: с 17.05.2022 по 10.08.2023

полное наименование должности

инициалы, фамилия

Земельный участок

вид объекта недвижимости

Лист № 19 раздела 3.2

Всего листов раздела 3.2: 26

Всего разделов: 8

Всего листов выписки: 138

26.10.2022г. № КУВИ-001/2022-181115089

Кадастровый номер:

18:24:000000:2

1	433784.33	2226458.99	Закрепление отсутствует	0.2
2	433794	2226474.99	Закрепление отсутствует	0.2
3	433803	2226482	Закрепление отсутствует	0.2
4	433804.35	2226483.18	Закрепление отсутствует	0.2
5	433792.72	2226493.65	Закрепление отсутствует	0.5
6	433775.86	2226508.8	Закрепление отсутствует	0.5
7	433746.6	2226523.7	Закрепление отсутствует	0.5
8	433693.82	2226545.81	Закрепление отсутствует	0.5
9	433643.5	2226563.44	Закрепление отсутствует	0.5
10	433606.35	2226573.66	Закрепление отсутствует	0.5
11	433540.45	2226588.48	Закрепление отсутствует	0.5
12	433456.8	2226592.49	Закрепление отсутствует	0.5
13	433370.09	2226596.65	Закрепление отсутствует	0.5
14	433273.76	2226601.29	Закрепление отсутствует	0.5
15	433220.81	2226605.7	Закрепление отсутствует	0.5
16	433159.71	2226610.81	Закрепление отсутствует	0.5
17	433089.72	2226617.32	Закрепление отсутствует	0.5
18	433042.89	2226609.2	Закрепление отсутствует	0.5
19	432974.14	2226583.5	Закрепление отсутствует	0.5
20	432817.28	2226502.66	Закрепление отсутствует	0.5
21	432686.69	2226442.66	Закрепление отсутствует	0.5
22	432623.42	2226417.94	Закрепление отсутствует	0.5
23	432589.66	2226413.87	Закрепление отсутствует	0.5
24	432479.29	2226411.49	Закрепление отсутствует	0.5
25	432422.07	2226403.83	Закрепление отсутствует	0.5
26	432376.56	2226359.57	Закрепление отсутствует	0.5
27	432356.67	2226334.76	Закрепление отсутствует	0.5
28	432324.64	2226290.67	Закрепление отсутствует	0.5
29	432276.16	2226209.74	Закрепление отсутствует	0.5
30	432193.77	2226081.4	Закрепление отсутствует	0.5
31	432179.58	2226059.05	Закрепление отсутствует	0.5
32	432133.96	2225987.22	Закрепление отсутствует	0.5
33	432070.29	2225948.28	Закрепление отсутствует	0.5



ДОКУМЕНТ ПОДПИСАН

ЭЛЕКТРОННОЙ ПОДПИСЬЮ

Сертификат: 64575127400433833109200328139839306360

Владелец: ФЕДЕРАЛЬНАЯ СЛУЖБА ГОСУДАРСТВЕННОЙ

РЕГИСТРАЦИИ, КАДАСТРА И КАРТОГРАФИИ

Действителен: с 17.05.2022 по 10.08.2023

полное наименование должности

инициалы, фамилия

Земельный участок

вид объекта недвижимости

Лист № 20 раздела 3.2

Всего листов раздела 3.2: 26

Всего разделов: 8

Всего листов выписки: 138

26.10.2022г. № КУВИ-001/2022-181115089

Кадастровый номер:

18:24:000000:2

34	431948.71	2225901.32	Закрепление отсутствует	0.5
35	431792.29	2225842.35	Закрепление отсутствует	0.5
36	431678.6	2225799.47	Закрепление отсутствует	0.5
37	431573.47	2225760.87	Закрепление отсутствует	0.5
38	431479.72	2225726.13	Закрепление отсутствует	0.5
39	431374.45	2225687.82	Закрепление отсутствует	0.5
40	431348.17	2225682.29	Закрепление отсутствует	0.5
41	431315.93	2225678.78	Закрепление отсутствует	0.5
42	431160.59	2225682.47	Закрепление отсутствует	0.5
43	431026.89	2225690.92	Закрепление отсутствует	0.5
44	430853.7	2225693.33	Закрепление отсутствует	0.5
45	430803.53	2225682.56	Закрепление отсутствует	0.5
46	430409.23	2225574.98	Закрепление отсутствует	0.5
47	430342.03	2225560.38	Закрепление отсутствует	0.5
48	430249.5	2225545.08	Закрепление отсутствует	0.5
49	430209.2	2225538.99	Закрепление отсутствует	0.5
50	430098.83	2225525.8	Закрепление отсутствует	0.5
51	430040.43	2225535.05	Закрепление отсутствует	0.5
52	429939.52	2225561.61	Закрепление отсутствует	0.5
53	429893.68	2225577.24	Закрепление отсутствует	0.5
54	429711.74	2225768.02	Закрепление отсутствует	0.5
55	429638.52	2225845.11	Закрепление отсутствует	0.5
56	429296.71	2226222.18	Закрепление отсутствует	0.5
57	429229.29	2226297.17	Закрепление отсутствует	0.5
58	429145.42	2226381.24	Закрепление отсутствует	0.5
59	429136.59	2226388.31	Закрепление отсутствует	0.5
60	429132.12	2226392.84	Закрепление отсутствует	0.2
61	429124	2226382.99	Закрепление отсутствует	0.2
62	429118.65	2226377.65	Закрепление отсутствует	0.2
63	429180.21	2226312.43	Закрепление отсутствует	0.5
64	429162.44	2226295.7	Закрепление отсутствует	0.5
65	429165.86	2226292.46	Закрепление отсутствует	0.5
66	429169.15	2226289.07	Закрепление отсутствует	0.5



ДОКУМЕНТ ПОДПИСАН

ЭЛЕКТРОННОЙ ПОДПИСЬЮ

Сертификат: 64575127400433833109200328139839306360

Владелец: ФЕДЕРАЛЬНАЯ СЛУЖБА ГОСУДАРСТВЕННОЙ

РЕГИСТРАЦИИ, КАДАСТРА И КАРТОГРАФИИ

Действителен: с 17.05.2022 по 10.08.2023

полное наименование должности

инициалы, фамилия

Земельный участок

вид объекта недвижимости

Лист № 21 раздела 3.2

Всего листов раздела 3.2: 26

Всего разделов: 8

Всего листов выписки: 138

26.10.2022г. № КУВИ-001/2022-181115089

Кадастровый номер:

18:24:000000:2

67	429186.53	2226305.55	Закрепление отсутствует	0.5
68	429690.11	2225749.36	Закрепление отсутствует	0.5
69	429842.51	2225580.96	Закрепление отсутствует	0.5
70	429866.82	2225554.41	Закрепление отсутствует	0.5
71	429889.89	2225540.34	Закрепление отсутствует	0.5
72	429954.59	2225522.96	Закрепление отсутствует	0.5
73	430011.38	2225509.27	Закрепление отсутствует	0.5
74	430068.41	2225498.78	Закрепление отсутствует	0.5
75	430096.86	2225494.61	Закрепление отсутствует	0.5
76	430126.57	2225496.91	Закрепление отсутствует	0.5
77	430184.42	2225502.78	Закрепление отсутствует	0.5
78	430290.25	2225516.76	Закрепление отсутствует	0.5
79	430353.08	2225526.52	Закрепление отсутствует	0.5
80	430390.55	2225534.82	Закрепление отсутствует	0.5
81	430421.72	2225541.74	Закрепление отсутствует	0.5
82	430798.05	2225650.15	Закрепление отсутствует	0.5
83	430848.5	2225660.13	Закрепление отсутствует	0.5
84	431027.14	2225652.14	Закрепление отсутствует	0.5
85	431159	2225646.41	Закрепление отсутствует	0.5
86	431332.42	2225642.71	Закрепление отсутствует	0.5
87	431360.84	2225647.62	Закрепление отсутствует	0.5
88	431443.79	2225678.46	Закрепление отсутствует	0.5
89	431589.72	2225733.6	Закрепление отсутствует	0.5
90	431740.48	2225791.48	Закрепление отсутствует	0.5
91	431853.12	2225832.87	Закрепление отсутствует	0.5
92	432096.7	2225923.64	Закрепление отсутствует	0.5
93	432151.36	2225956.72	Закрепление отсутствует	0.5
94	432207.71	2226038.43	Закрепление отсутствует	0.5
95	432222.89	2226060.45	Закрепление отсутствует	0.5
96	432324.7	2226222.93	Закрепление отсутствует	0.5
97	432381.33	2226305.11	Закрепление отсутствует	0.5
98	432414.02	2226339.36	Закрепление отсутствует	0.5
99	432440.09	2226360.02	Закрепление отсутствует	0.5



ДОКУМЕНТ ПОДПИСАН

ЭЛЕКТРОННОЙ ПОДПИСЬЮ

Сертификат: 64575127400433833109200328139839306360

Владелец: ФЕДЕРАЛЬНАЯ СЛУЖБА ГОСУДАРСТВЕННОЙ

РЕГИСТРАЦИИ, КАДАСТРА И КАРТОГРАФИИ

Действителен: с 17.05.2022 по 10.08.2023

полное наименование должности

инициалы, фамилия

Земельный участок

вид объекта недвижимости

Лист № 22 раздела 3.2

Всего листов раздела 3.2: 26

Всего разделов: 8

Всего листов выписки: 138

26.10.2022г. № КУВИ-001/2022-181115089

Кадастровый номер:

18:24:000000:2

100	432483.86	2226369.97	Закрепление отсутствует	0.5
101	432586.92	2226375.6	Закрепление отсутствует	0.5
102	432636.87	2226363.18	Закрепление отсутствует	0.5
103	432915.85	2226525.7	Закрепление отсутствует	0.5
104	432917.99	2226507.09	Закрепление отсутствует	0.5
105	433010.39	2226551.52	Закрепление отсутствует	0.5
106	433052.41	2226566.87	Закрепление отсутствует	0.5
107	433102.05	2226576.15	Закрепление отсутствует	0.5
108	433151.89	2226572.74	Закрепление отсутствует	0.5
109	433293.45	2226563.31	Закрепление отсутствует	0.5
110	433477.99	2226554.34	Закрепление отсутствует	0.5
111	433546.25	2226549.23	Закрепление отсутствует	0.5
112	433598.15	2226535.69	Закрепление отсутствует	0.5
113	433630.54	2226523.48	Закрепление отсутствует	0.5
114	433680.15	2226506.1	Закрепление отсутствует	0.5
115	433740.58	2226489.21	Закрепление отсутствует	0.5
116	433757.05	2226481.11	Закрепление отсутствует	0.5
1	433784.33	2226458.99	Закрепление отсутствует	0.2
1	414527.85	2228722.5	Закрепление отсутствует	0.2
2	414518.54	2228723.6	Закрепление отсутствует	0.5
3	414416.57	2228733.34	Закрепление отсутствует	0.5
4	414388.11	2228736.06	Закрепление отсутствует	0.5
5	414337.12	2228726.08	Закрепление отсутствует	0.5
6	414300.59	2228714.39	нет закрепления	0.5
7	414298.99	2228713.88	Закрепление отсутствует	0.2
8	414293.54	2228713.6	нет закрепления	0.5
9	414292.65	2228713.55	Закрепление отсутствует	0.2
10	414278.69	2228711.12	Закрепление отсутствует	0.5
11	414271.44	2228704.35	Закрепление отсутствует	0.5
12	414262.61	2228701.42	Закрепление отсутствует	0.5
13	414263.6	2228696.8	Закрепление отсутствует	0.5
14	414263.46	2228696.77	Закрепление отсутствует	0.5
15	414262.48	2228701.39	Закрепление отсутствует	0.5



ДОКУМЕНТ ПОДПИСАН

ЭЛЕКТРОННОЙ ПОДПИСЬЮ

Сертификат: 64575127400433833109200328139839306360

Владелец: ФЕДЕРАЛЬНАЯ СЛУЖБА ГОСУДАРСТВЕННОЙ

РЕГИСТРАЦИИ, КАДАСТРА И КАРТОГРАФИИ

Действителен: с 17.05.2022 по 10.08.2023

полное наименование должности

инициалы, фамилия

Земельный участок

вид объекта недвижимости

Лист № 23 раздела 3.2

Всего листов раздела 3.2: 26

Всего разделов: 8

Всего листов выписки: 138

26.10.2022г. № КУВИ-001/2022-181115089

Кадастровый номер:

18:24:000000:2

16	414067.34	2228636.59	Закрепление отсутствует	0.5
17	413949.88	2228601.17	Закрепление отсутствует	0.5
18	413845.66	2228567.72	Закрепление отсутствует	0.5
19	413716.64	2228526.3	Закрепление отсутствует	0.5
20	413682.75	2228512.58	Закрепление отсутствует	0.5
21	413647.31	2228498.24	Закрепление отсутствует	0.5
22	413644.3	2228496.72	Закрепление отсутствует	0.5
23	413646.8	2228492.71	Закрепление отсутствует	0.5
24	413646.68	2228492.64	Закрепление отсутствует	0.5
25	413644.18	2228496.64	Закрепление отсутствует	0.5
26	413617.43	2228476.64	Закрепление отсутствует	0.5
27	413590.58	2228457.24	Закрепление отсутствует	0.5
28	413587.31	2228452.82	Закрепление отсутствует	0.5
29	413588.7	2228451.24	Закрепление отсутствует	0.5
30	413588.6	2228451.15	Закрепление отсутствует	0.5
31	413587.22	2228452.71	Закрепление отсутствует	0.5
32	413566.57	2228424.81	Закрепление отсутствует	0.2
33	413593	2228423	Закрепление отсутствует	0.2
34	413605.27	2228421.98	Закрепление отсутствует	0.2
35	413649.86	2228460.58	Закрепление отсутствует	0.5
36	413697.55	2228478.98	Закрепление отсутствует	0.5
37	413787.13	2228511.6	Закрепление отсутствует	0.5
38	414129.28	2228623.77	Закрепление отсутствует	0.5
39	414326.48	2228685.57	Закрепление отсутствует	0.5
40	414373.09	2228699.91	Закрепление отсутствует	0.5
41	414414.32	2228700.81	Закрепление отсутствует	0.5
42	414498.41	2228697.11	Закрепление отсутствует	0.5
43	414524.31	2228695.32	Закрепление отсутствует	0.2
44	414525.82	2228705.63	Закрепление отсутствует	0.2
1	414527.85	2228722.5	Закрепление отсутствует	0.2
1	413714.92	2228518.62	Закрепление отсутствует	0.5
2	413719.52	2228516.93	Закрепление отсутствует	0.5
3	413715.82	2228513.72	Закрепление отсутствует	0.5



ДОКУМЕНТ ПОДПИСАН

ЭЛЕКТРОННОЙ ПОДПИСЬЮ

Сертификат: 64575127400433833109200328139839306360

Владелец: ФЕДЕРАЛЬНАЯ СЛУЖБА ГОСУДАРСТВЕННОЙ

РЕГИСТРАЦИИ, КАДАСТРА И КАРТОГРАФИИ

Действителен: с 17.05.2022 по 10.08.2023

полное наименование должности

инициалы, фамилия

Земельный участок

вид объекта недвижимости

Лист № 24 раздела 3.2

Всего листов раздела 3.2: 26

Всего разделов: 8

Всего листов выписки: 138

26.10.2022г. № КУВИ-001/2022-181115089

Кадастровый номер:

18:24:000000:2

1	413714.92	2228518.62	Закрепление отсутствует	0.5
1	414384.78	2228723.82	Закрепление отсутствует	0.5
2	414384.87	2228728.54	Закрепление отсутствует	0.5
3	414385.01	2228728.54	Закрепление отсутствует	0.5
4	414384.92	2228723.82	Закрепление отсутствует	0.5
1	414384.78	2228723.82	Закрепление отсутствует	0.5
1	413825.05	2228554.23	Закрепление отсутствует	0.5
2	413825.02	2228554.16	Закрепление отсутствует	0.5
3	413824.95	2228554.13	Закрепление отсутствует	0.5
4	413824.88	2228554.16	Закрепление отсутствует	0.5
5	413824.85	2228554.23	Закрепление отсутствует	0.5
6	413824.88	2228554.3	Закрепление отсутствует	0.5
7	413824.95	2228554.33	Закрепление отсутствует	0.5
8	413825.02	2228554.3	Закрепление отсутствует	0.5
1	413825.05	2228554.23	Закрепление отсутствует	0.5
1	414449.42	2228721.37	Закрепление отсутствует	0.5
2	414449.39	2228721.3	Закрепление отсутствует	0.5
3	414449.32	2228721.27	Закрепление отсутствует	0.5
4	414449.25	2228721.3	Закрепление отсутствует	0.5
5	414449.22	2228721.37	Закрепление отсутствует	0.5
6	414449.25	2228721.44	Закрепление отсутствует	0.5
7	414449.32	2228721.47	Закрепление отсутствует	0.5
8	414449.39	2228721.44	Закрепление отсутствует	0.5
1	414449.42	2228721.37	Закрепление отсутствует	0.5
1	414514.06	2228717.11	Закрепление отсутствует	0.5
2	414514.03	2228717.04	Закрепление отсутствует	0.5
3	414513.96	2228717.01	Закрепление отсутствует	0.5
4	414513.89	2228717.04	Закрепление отсутствует	0.5
5	414513.86	2228717.11	Закрепление отсутствует	0.5
6	414513.89	2228717.18	Закрепление отсутствует	0.5
7	414513.96	2228717.21	Закрепление отсутствует	0.5
8	414514.03	2228717.18	Закрепление отсутствует	0.5
1	414514.06	2228717.11	Закрепление отсутствует	0.5



ДОКУМЕНТ ПОДПИСАН

ЭЛЕКТРОННОЙ ПОДПИСЬЮ

Сертификат: 64575127400433833109200328139839306360

Владелец: ФЕДЕРАЛЬНАЯ СЛУЖБА ГОСУДАРСТВЕННОЙ

РЕГИСТРАЦИИ, КАДАСТРА И КАРТОГРАФИИ

Действителен: с 17.05.2022 по 10.08.2023

полное наименование должности

инициалы, фамилия

Земельный участок

вид объекта недвижимости

Лист № 25 раздела 3.2

Всего листов раздела 3.2: 26

Всего разделов: 8

Всего листов выписки: 138

26.10.2022г. № КУВИ-001/2022-181115089

Кадастровый номер:

18:24:000000:2

1	414322.84	2228712.31	Закрепление отсутствует	0.5
2	414322.81	2228712.24	Закрепление отсутствует	0.5
3	414322.74	2228712.21	Закрепление отсутствует	0.5
4	414322.67	2228712.24	Закрепление отсутствует	0.5
5	414322.64	2228712.31	Закрепление отсутствует	0.5
6	414322.67	2228712.38	Закрепление отсутствует	0.5
7	414322.74	2228712.41	Закрепление отсутствует	0.5
8	414322.81	2228712.38	Закрепление отсутствует	0.5
1	414322.84	2228712.31	Закрепление отсутствует	0.5
1	413950.61	2228598.34	Закрепление отсутствует	0.5
2	413950.58	2228598.26	Закрепление отсутствует	0.5
3	413950.51	2228598.24	Закрепление отсутствует	0.5
4	413950.44	2228598.26	Закрепление отсутствует	0.5
5	413950.41	2228598.34	Закрепление отсутствует	0.5
6	413950.44	2228598.41	Закрепление отсутствует	0.5
7	413950.51	2228598.44	Закрепление отсутствует	0.5
8	413950.58	2228598.41	Закрепление отсутствует	0.5
1	413950.61	2228598.34	Закрепление отсутствует	0.5
1	413887.85	2228576.3	Закрепление отсутствует	0.5
2	413887.82	2228576.23	Закрепление отсутствует	0.5
3	413887.75	2228576.2	Закрепление отсутствует	0.5
4	413887.68	2228576.23	Закрепление отсутствует	0.5
5	413887.65	2228576.3	Закрепление отсутствует	0.5
6	413887.68	2228576.37	Закрепление отсутствует	0.5
7	413887.75	2228576.4	Закрепление отсутствует	0.5
8	413887.82	2228576.37	Закрепление отсутствует	0.5
1	413887.85	2228576.3	Закрепление отсутствует	0.5
1	413762.22	2228532.27	Закрепление отсутствует	0.5
2	413762.29	2228532.24	Закрепление отсутствует	0.5
3	413762.32	2228532.17	Закрепление отсутствует	0.5
4	413762.29	2228532.1	Закрепление отсутствует	0.5
5	413762.22	2228532.07	Закрепление отсутствует	0.5
6	413762.15	2228532.1	Закрепление отсутствует	0.5



ДОКУМЕНТ ПОДПИСАН

ЭЛЕКТРОННОЙ ПОДПИСЬЮ

Сертификат: 64575127400433833109200328139839306360

Владелец: ФЕДЕРАЛЬНАЯ СЛУЖБА ГОСУДАРСТВЕННОЙ

РЕГИСТРАЦИИ, КАДАСТРА И КАРТОГРАФИИ

Действителен: с 17.05.2022 по 10.08.2023

полное наименование должности

инициалы, фамилия

Земельный участок			
вид объекта недвижимости			
Лист № 26 раздела 3.2	Всего листов раздела 3.2: 26	Всего разделов: 8	Всего листов выписки: 138
26.10.2022г. № КУВИ-001/2022-181115089			
Кадастровый номер:		18:24:000000:2	
7	413762.12	2228532.17	Закрепление отсутствует
8	413762.15	2228532.24	Закрепление отсутствует
1	413762.22	2228532.27	Закрепление отсутствует

	 <p>ДОКУМЕНТ ПОДПИСАН ЭЛЕКТРОННОЙ ПОДПИСЬЮ</p> <p>Сертификат: 64575127400433833109200328139839306360 Владелец: ФЕДЕРАЛЬНАЯ СЛУЖБА ГОСУДАРСТВЕННОЙ РЕГИСТРАЦИИ, КАДАСТРА И КАРТОГРАФИИ Действителен: с 17.05.2022 по 10.08.2023</p>	
полное наименование должности	инициалы, фамилия	

Выписка из Единого государственного реестра недвижимости об объекте недвижимости
Сведения о частях земельного участка

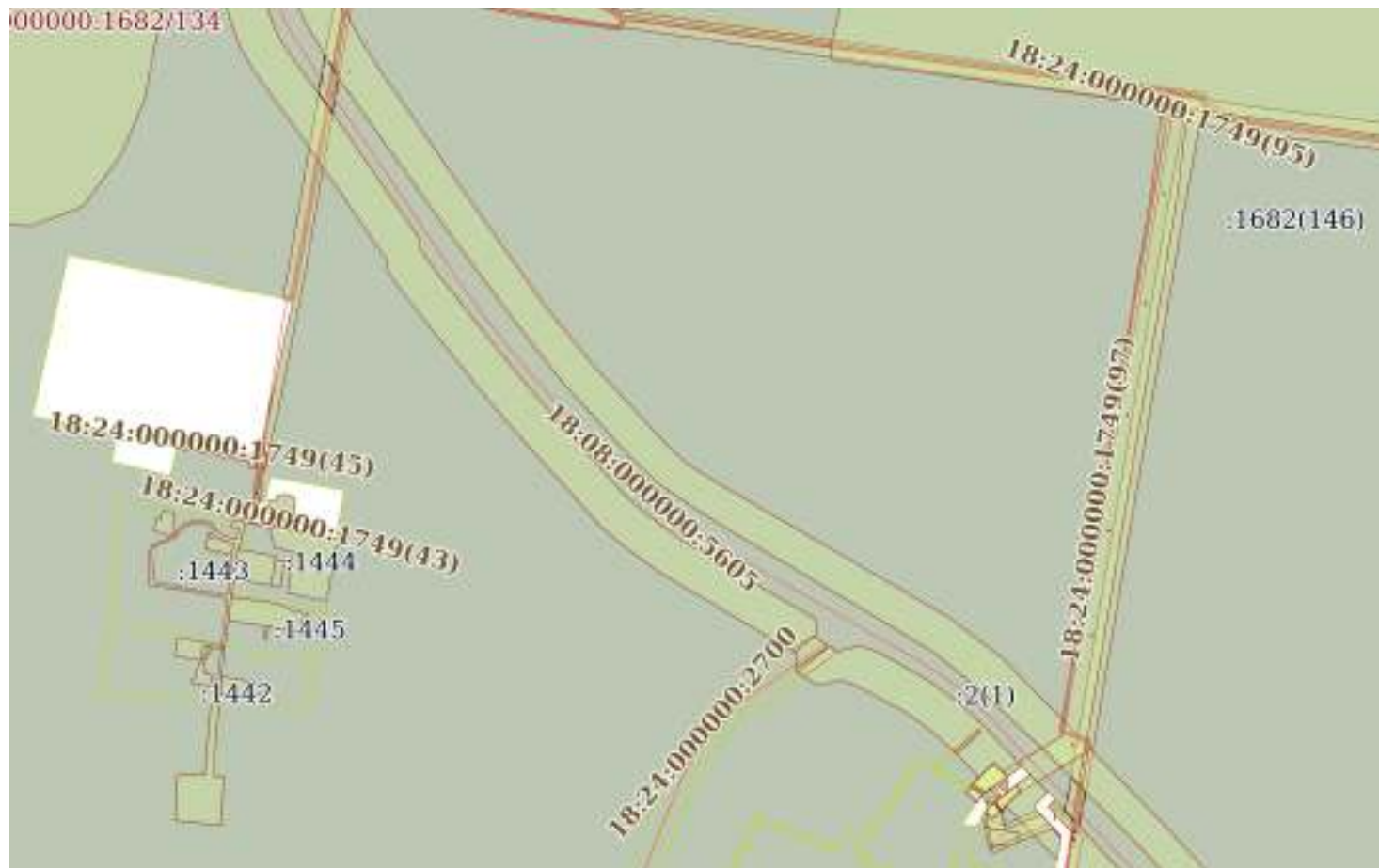
Земельный участок			
вид объекта недвижимости			

Лист № 1 раздела 4	Всего листов раздела 4: 22	Всего разделов: 8	Всего листов выписки: 138
--------------------	----------------------------	-------------------	---------------------------

26.10.2022г. № КУВИ-001/2022-181115089

Кадастровый номер: 18:24:000000:2

План (чертеж, схема) части земельного участка Учетный номер части: 18:24:000000:2/1



Масштаб 1:9000 Условные обозначения

полное наименование должности инициалы, фамилия



ДОКУМЕНТ ПОДПИСАН
ЭЛЕКТРОННОЙ ПОДПИСЬЮ

Сертификат: 64575127400433833109200328139839306360
Владелец: ФЕДЕРАЛЬНАЯ СЛУЖБА ГОСУДАРСТВЕННОЙ
РЕГИСТРАЦИИ, КАДАСТРА И КАРТОГРАФИИ
Действителен: с 17.05.2022 по 10.08.2023

Земельный участок

вид объекта недвижимости

Лист № 2 раздела 4

Всего листов раздела 4: 22

Всего разделов: 8

Всего листов выписки: 138

26.10.2022г. № КУВИ-001/2022-181115089

Кадастровый номер:

18:24:000000:2

План (чертеж, схема) части земельного участка

Учетный номер части: 18:24:000000:2/2



Масштаб 1:500

Условные обозначения:



ДОКУМЕНТ ПОДПИСАН
ЭЛЕКТРОННОЙ ПОДПИСЬЮ

Сертификат: 64575127400433833109200328139839306360


Владелец: ФЕДЕРАЛЬНАЯ СЛУЖБА ГОСУДАРСТВЕННОЙ

РЕГИСТРАЦИИ, КАДАСТРА И КАРТОГРАФИИ

Действителен: с 17.05.2022 по 10.08.2023

полное наименование должности

инициалы, фамилия

Земельный участок			
вид объекта недвижимости			
Лист № 3 раздела 4	Всего листов раздела 4: 22	Всего разделов: 8	Всего листов выписки: 138
26.10.2022г. № КУВИ-001/2022-181115089			
Кадастровый номер:		18:24:000000:2	
План (чертеж, схема) части земельного участка		Учетный номер части: 18:24:000000:2/3	
			
Масштаб 1:400		Условные обозначения:	

полное наименование должности	 ДОКУМЕНТ ПОДПИСАН ЭЛЕКТРОННОЙ ПОДПИСЬЮ	инициалы, фамилия
	Сертификат: 64575127400433833109200328139839306360 Владелец: ФЕДЕРАЛЬНАЯ СЛУЖБА ГОСУДАРСТВЕННОЙ РЕГИСТРАЦИИ, КАДАСТРА И КАРТОГРАФИИ Действителен: с 17.05.2022 по 10.08.2023	

Земельный участок

вид объекта недвижимости

Лист № 4 раздела 4

Всего листов раздела 4: 22

Всего разделов: 8

Всего листов выписки: 138

26.10.2022г. № КУВИ-001/2022-181115089

Кадастровый номер:

18:24:000000:2

План (чертеж, схема) части земельного участка

Учетный номер части: 18:24:000000:2/4



Масштаб 1:9000

Условные обозначения:



ДОКУМЕНТ ПОДПИСАН
ЭЛЕКТРОННОЙ ПОДПИСЬЮ

Сертификат: 64575127400433833109200328139839306360

Владелец: ФЕДЕРАЛЬНАЯ СЛУЖБА ГОСУДАРСТВЕННОЙ
РЕГИСТРАЦИИ, КАДАСТРА И КАРТОГРАФИИ
Действителен: с 17.05.2022 по 10.08.2023

полное наименование должности

инициалы, фамилия

Земельный участок

вид объекта недвижимости

Лист № 5 раздела 4

Всего листов раздела 4: 22

Всего разделов: 8

Всего листов выписки: 138

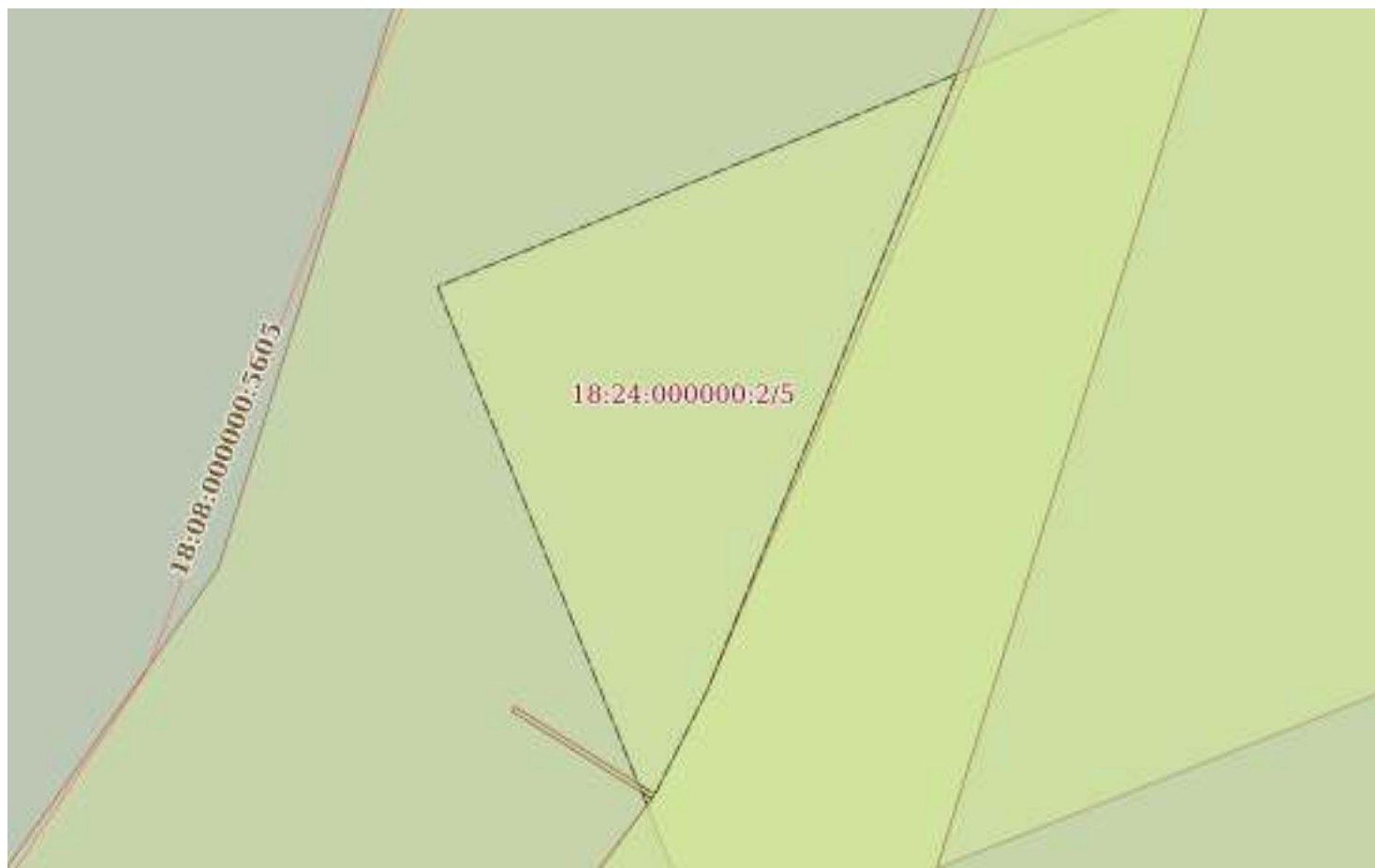
26.10.2022г. № КУВИ-001/2022-181115089

Кадастровый номер:

18:24:000000:2

План (чертеж, схема) части земельного участка

Учетный номер части: 18:24:000000:2/5



Масштаб 1:200

Условные обозначения:

ДОКУМЕНТ ПОДПИСАН
ЭЛЕКТРОННОЙ ПОДПИСЬЮ

Сертификат: 64575127400433833109200328139839306360

Владелец: ФЕДЕРАЛЬНАЯ СЛУЖБА ГОСУДАРСТВЕННОЙ
РЕГИСТРАЦИИ, КАДАСТРА И КАРТОГРАФИИ
Действителен: с 17.05.2022 по 10.08.2023

полное наименование должности

инициалы, фамилия

Земельный участок

вид объекта недвижимости

Лист № 6 раздела 4

Всего листов раздела 4: 22

Всего разделов: 8

Всего листов выписки: 138

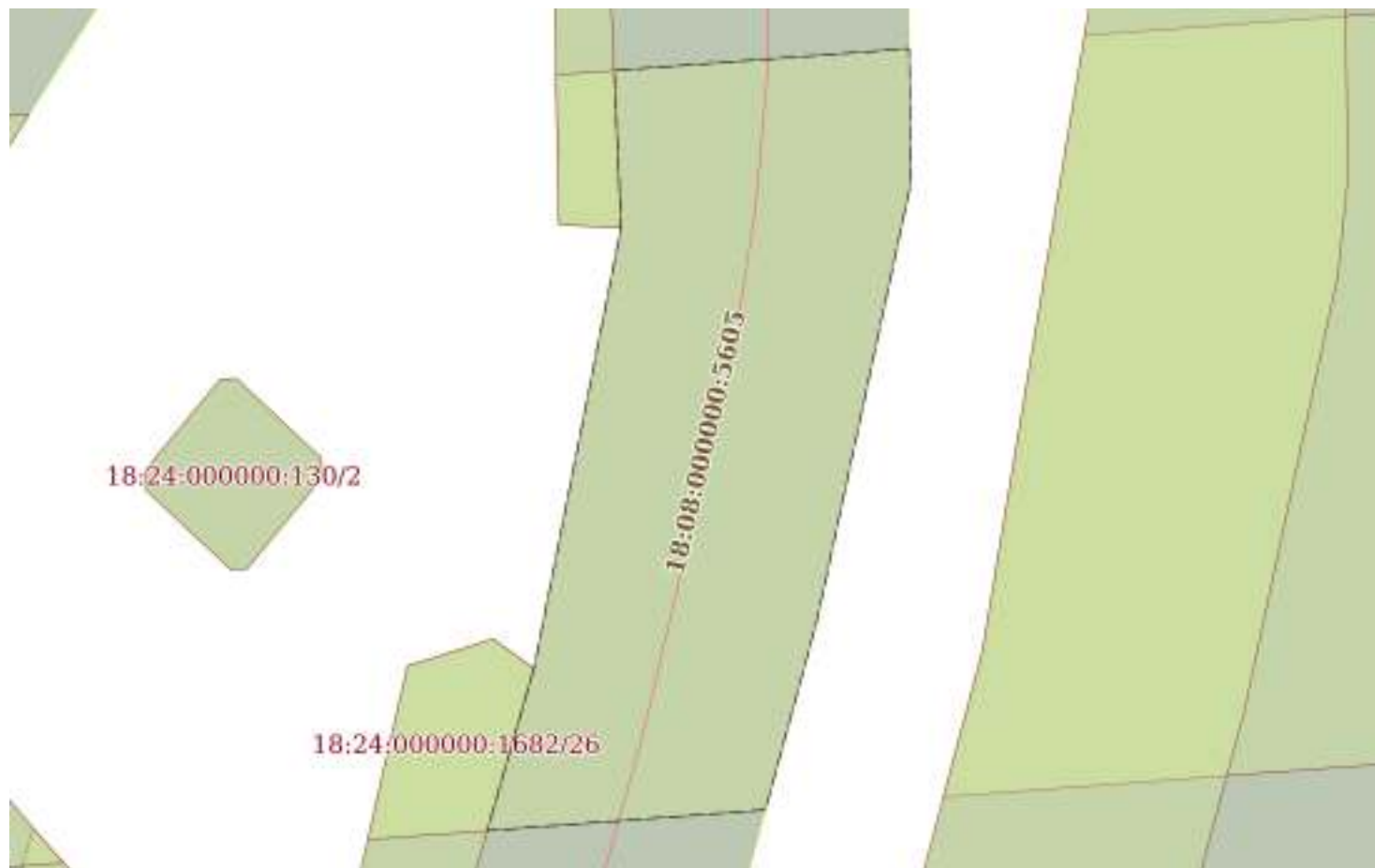
26.10.2022г. № КУВИ-001/2022-181115089

Кадастровый номер:

18:24:000000:2

План (чертеж, схема) части земельного участка

Учетный номер части: 18:24:000000:2/6



Масштаб 1:800

Условные обозначения:



ДОКУМЕНТ ПОДПИСАН
ЭЛЕКТРОННОЙ ПОДПИСЬЮ

Сертификат: 64575127400433833109200328139839306360

Владелец: ФЕДЕРАЛЬНАЯ СЛУЖБА ГОСУДАРСТВЕННОЙ

РЕГИСТРАЦИИ, КАДАСТРА И КАРТОГРАФИИ

Действителен: с 17.05.2022 по 10.08.2023

полное наименование должности

инициалы, фамилия

Земельный участок

вид объекта недвижимости

Лист № 7 раздела 4

Всего листов раздела 4: 22

Всего разделов: 8

Всего листов выписки: 138

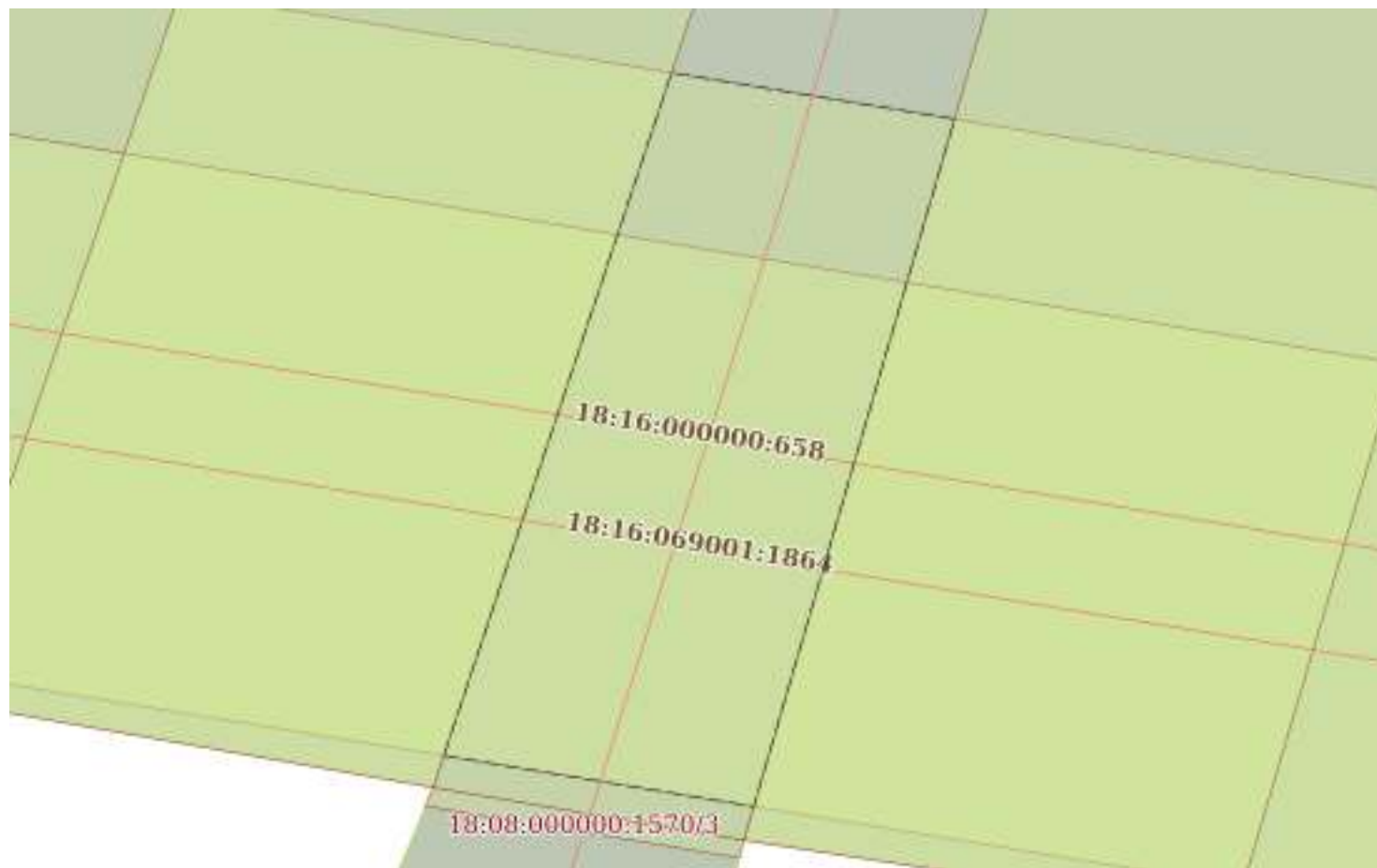
26.10.2022г. № КУВИ-001/2022-181115089

Кадастровый номер:

18:24:000000:2

План (чертеж, схема) части земельного участка

Учетный номер части: 18:24:000000:2/7



Масштаб 1:700

Условные обозначения:

ДОКУМЕНТ ПОДПИСАН
ЭЛЕКТРОННОЙ ПОДПИСЬЮ

Сертификат: 64575127400433833109200328139839306360

Владелец: ФЕДЕРАЛЬНАЯ СЛУЖБА ГОСУДАРСТВЕННОЙ

РЕГИСТРАЦИИ, КАДАСТРА И КАРТОГРАФИИ

Действителен: с 17.05.2022 по 10.08.2023

полное наименование должности

инициалы, фамилия

Земельный участок

вид объекта недвижимости

Лист № 8 раздела 4

Всего листов раздела 4: 22

Всего разделов: 8

Всего листов выписки: 138

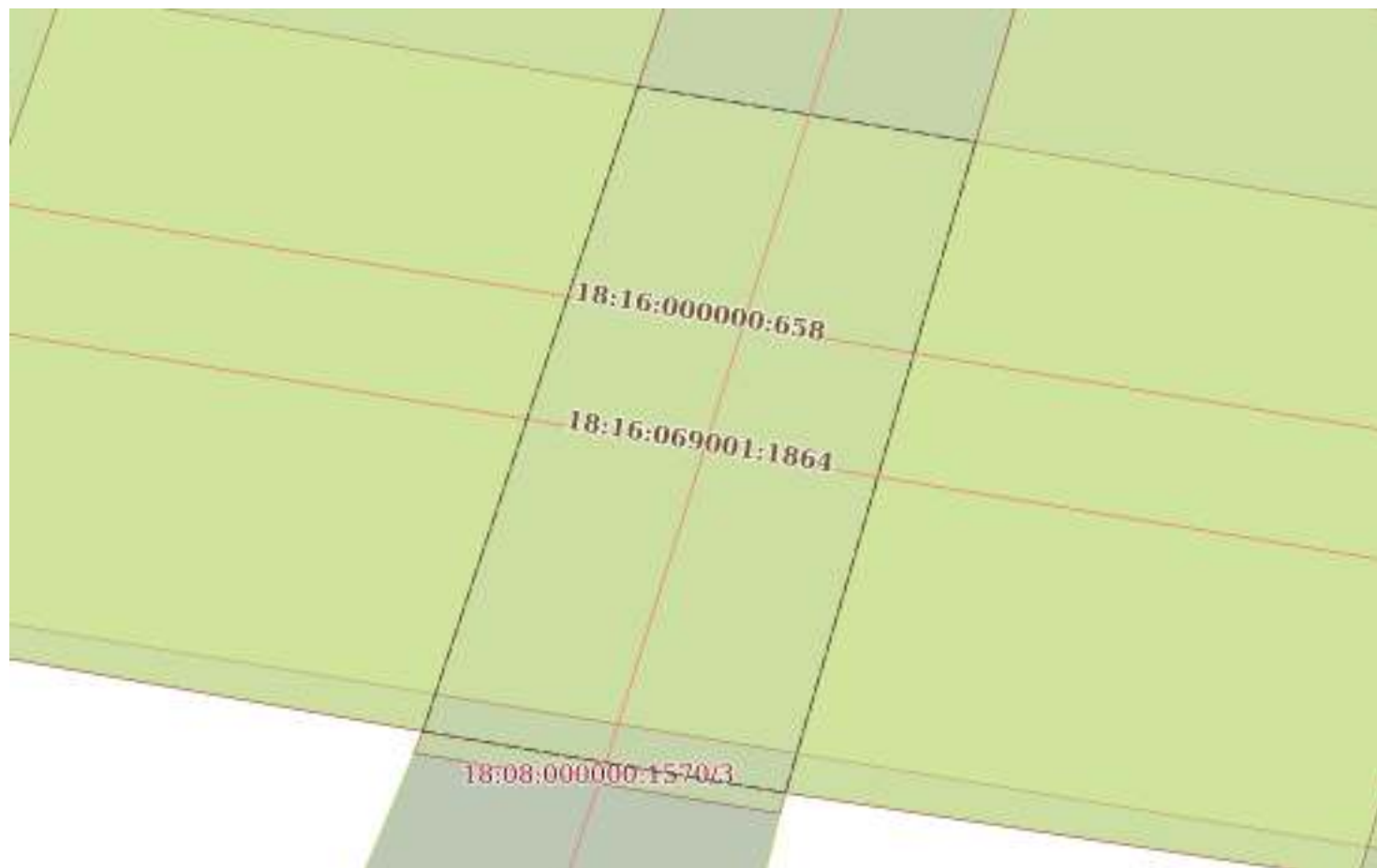
26.10.2022г. № КУВИ-001/2022-181115089

Кадастровый номер:

18:24:000000:2

План (чертеж, схема) части земельного участка

Учетный номер части: 18:24:000000:2/8



Масштаб 1:600

Условные обозначения:

ДОКУМЕНТ ПОДПИСАН
ЭЛЕКТРОННОЙ ПОДПИСЬЮ

Сертификат: 64575127400433833109200328139839306360

Владелец: ФЕДЕРАЛЬНАЯ СЛУЖБА ГОСУДАРСТВЕННОЙ

РЕГИСТРАЦИИ, КАДАСТРА И КАРТОГРАФИИ

Действителен: с 17.05.2022 по 10.08.2023

полное наименование должности

инициалы, фамилия

Земельный участок
вид объекта недвижимости

Лист № 9 раздела 4

Всего листов раздела 4: 22

Всего разделов: 8

Всего листов выписки: 138

26.10.2022г. № КУВИ-001/2022-181115089

Кадастровый номер:

18:24:000000:2

План (чертеж, схема) части земельного участка

Учетный номер части: 18:24:000000:2/9



Масштаб 1:50000

Условные обозначения:



ДОКУМЕНТ ПОДПИСАН
ЭЛЕКТРОННОЙ ПОДПИСЬЮ

Сертификат: 64575127400433833109200328139839306360

Владелец: ФЕДЕРАЛЬНАЯ СЛУЖБА ГОСУДАРСТВЕННОЙ

РЕГИСТРАЦИИ, КАДАСТРА И КАРТОГРАФИИ

Действителен: с 17.05.2022 по 10.08.2023

полное наименование должности

инициалы, фамилия

Земельный участок
вид объекта недвижимости

Лист № 10 раздела 4

Всего листов раздела 4: 22

Всего разделов: 8

Всего листов выписки: 138

26.10.2022г. № КУВИ-001/2022-181115089

Кадастровый номер:

18:24:000000:2

План (чертеж, схема) части земельного участка

Учетный номер части: 18:24:000000:2/10



Масштаб 1:40000

Условные обозначения:



ДОКУМЕНТ ПОДПИСАН
ЭЛЕКТРОННОЙ ПОДПИСЬЮ

Сертификат: 64575127400433833109200328139839306360

Владелец: ФЕДЕРАЛЬНАЯ СЛУЖБА ГОСУДАРСТВЕННОЙ
РЕГИСТРАЦИИ, КАДАСТРА И КАРТОГРАФИИ
Действителен: с 17.05.2022 по 10.08.2023

полное наименование должности

инициалы, фамилия

Земельный участок

вид объекта недвижимости

Лист № 11 раздела 4

Всего листов раздела 4: 22

Всего разделов: 8

Всего листов выписки: 138

26.10.2022г. № КУВИ-001/2022-181115089

Кадастровый номер:

18:24:000000:2

План (чертеж, схема) части земельного участка

Учетный номер части: 18:24:000000:2/12



Масштаб 1:800

Условные обозначения:

ДОКУМЕНТ ПОДПИСАН
ЭЛЕКТРОННОЙ ПОДПИСЬЮ

Сертификат: 64575127400433833109200328139839306360

Владелец: ФЕДЕРАЛЬНАЯ СЛУЖБА ГОСУДАРСТВЕННОЙ

РЕГИСТРАЦИИ, КАДАСТРА И КАРТОГРАФИИ

Действителен: с 17.05.2022 по 10.08.2023

полное наименование должности

инициалы, фамилия

Земельный участок

вид объекта недвижимости

Лист № 12 раздела 4

Всего листов раздела 4: 22

Всего разделов: 8

Всего листов выписки: 138

26.10.2022г. № КУВИ-001/2022-181115089

Кадастровый номер:

18:24:000000:2

План (чертеж, схема) части земельного участка

Учетный номер части: 18:24:000000:2/13



Масштаб 1:300

Условные обозначения:

ДОКУМЕНТ ПОДПИСАН
ЭЛЕКТРОННОЙ ПОДПИСЬЮ

Сертификат: 64575127400433833109200328139839306360

Владелец: ФЕДЕРАЛЬНАЯ СЛУЖБА ГОСУДАРСТВЕННОЙ

РЕГИСТРАЦИИ, КАДАСТРА И КАРТОГРАФИИ

Действителен: с 17.05.2022 по 10.08.2023

полное наименование должности

инициалы, фамилия

Земельный участок
вид объекта недвижимости

Лист № 13 раздела 4

Всего листов раздела 4: 22

Всего разделов: 8

Всего листов выписки: 138

26.10.2022г. № КУВИ-001/2022-181115089

Кадастровый номер:

18:24:000000:2

План (чертеж, схема) части земельного участка

Учетный номер части: 18:24:000000:2/14



Масштаб 1:7000

Условные обозначения:



ДОКУМЕНТ ПОДПИСАН
ЭЛЕКТРОННОЙ ПОДПИСЬЮ

Сертификат: 64575127400433833109200328139839306360

Владелец: ФЕДЕРАЛЬНАЯ СЛУЖБА ГОСУДАРСТВЕННОЙ

РЕГИСТРАЦИИ, КАДАСТРА И КАРТОГРАФИИ

Действителен: с 17.05.2022 по 10.08.2023

полное наименование должности

инициалы, фамилия

Земельный участок

вид объекта недвижимости

Лист № 14 раздела 4

Всего листов раздела 4: 22

Всего разделов: 8

Всего листов выписки: 138

26.10.2022г. № КУВИ-001/2022-181115089

Кадастровый номер:

18:24:000000:2

План (чертеж, схема) части земельного участка

Учетный номер части: 18:24:000000:2/15



Масштаб 1:300

Условные обозначения:

ДОКУМЕНТ ПОДПИСАН
ЭЛЕКТРОННОЙ ПОДПИСЬЮ

Сертификат: 64575127400433833109200328139839306360

Владелец: ФЕДЕРАЛЬНАЯ СЛУЖБА ГОСУДАРСТВЕННОЙ

РЕГИСТРАЦИИ, КАДАСТРА И КАРТОГРАФИИ

Действителен: с 17.05.2022 по 10.08.2023

полное наименование должности

инициалы, фамилия

Земельный участок

вид объекта недвижимости

Лист № 15 раздела 4

Всего листов раздела 4: 22

Всего разделов: 8

Всего листов выписки: 138

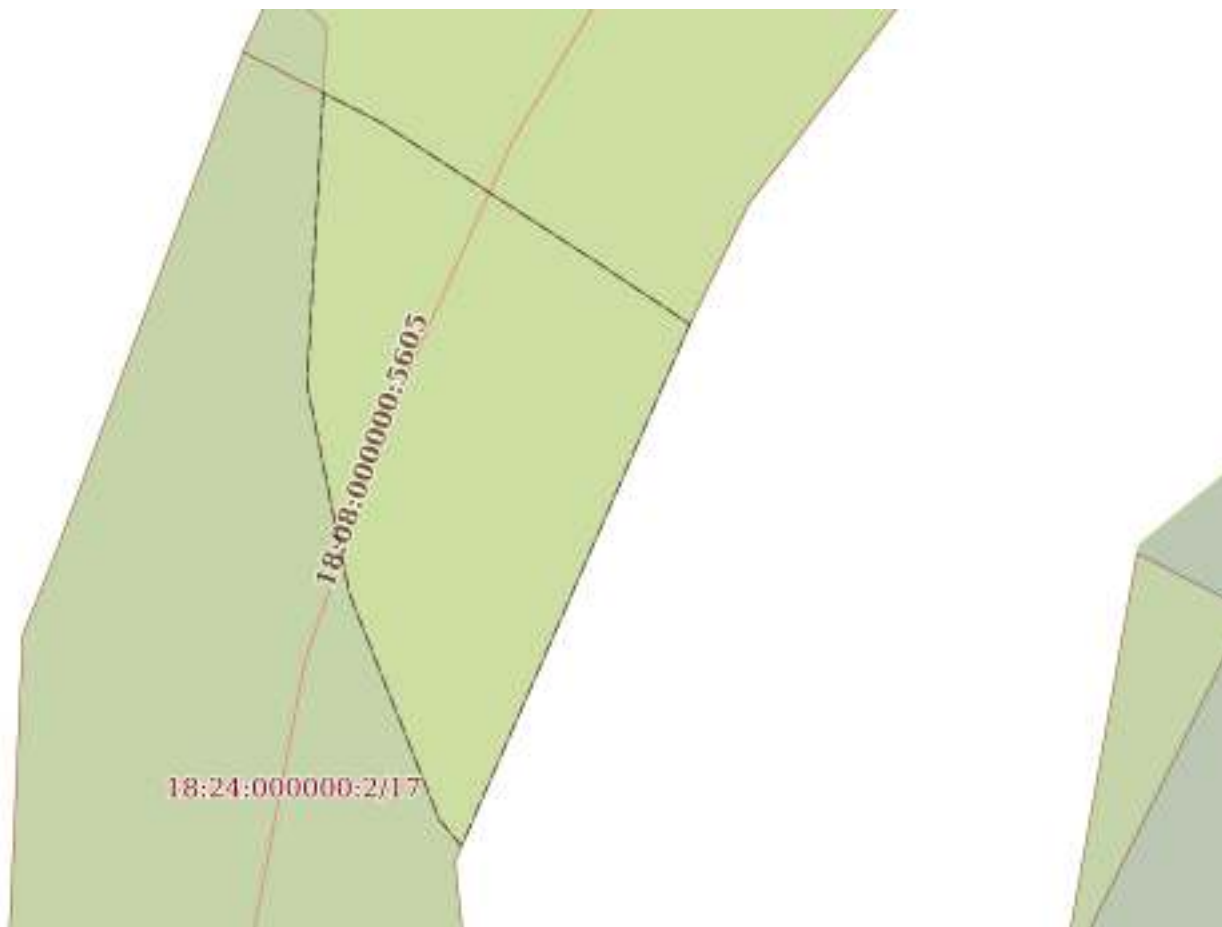
26.10.2022г. № КУВИ-001/2022-181115089

Кадастровый номер:

18:24:000000:2

План (чертеж, схема) части земельного участка

Учетный номер части: 18:24:000000:2/16



Масштаб 1:600

Условные обозначения:

ДОКУМЕНТ ПОДПИСАН
ЭЛЕКТРОННОЙ ПОДПИСЬЮ

Сертификат: 64575127400433833109200328139839306360

Владелец: ФЕДЕРАЛЬНАЯ СЛУЖБА ГОСУДАРСТВЕННОЙ

РЕГИСТРАЦИИ, КАДАСТРА И КАРТОГРАФИИ

Действителен: с 17.05.2022 по 10.08.2023

полное наименование должности

инициалы, фамилия

Земельный участок

вид объекта недвижимости

Лист № 16 раздела 4

Всего листов раздела 4: 22

Всего разделов: 8

Всего листов выписки: 138

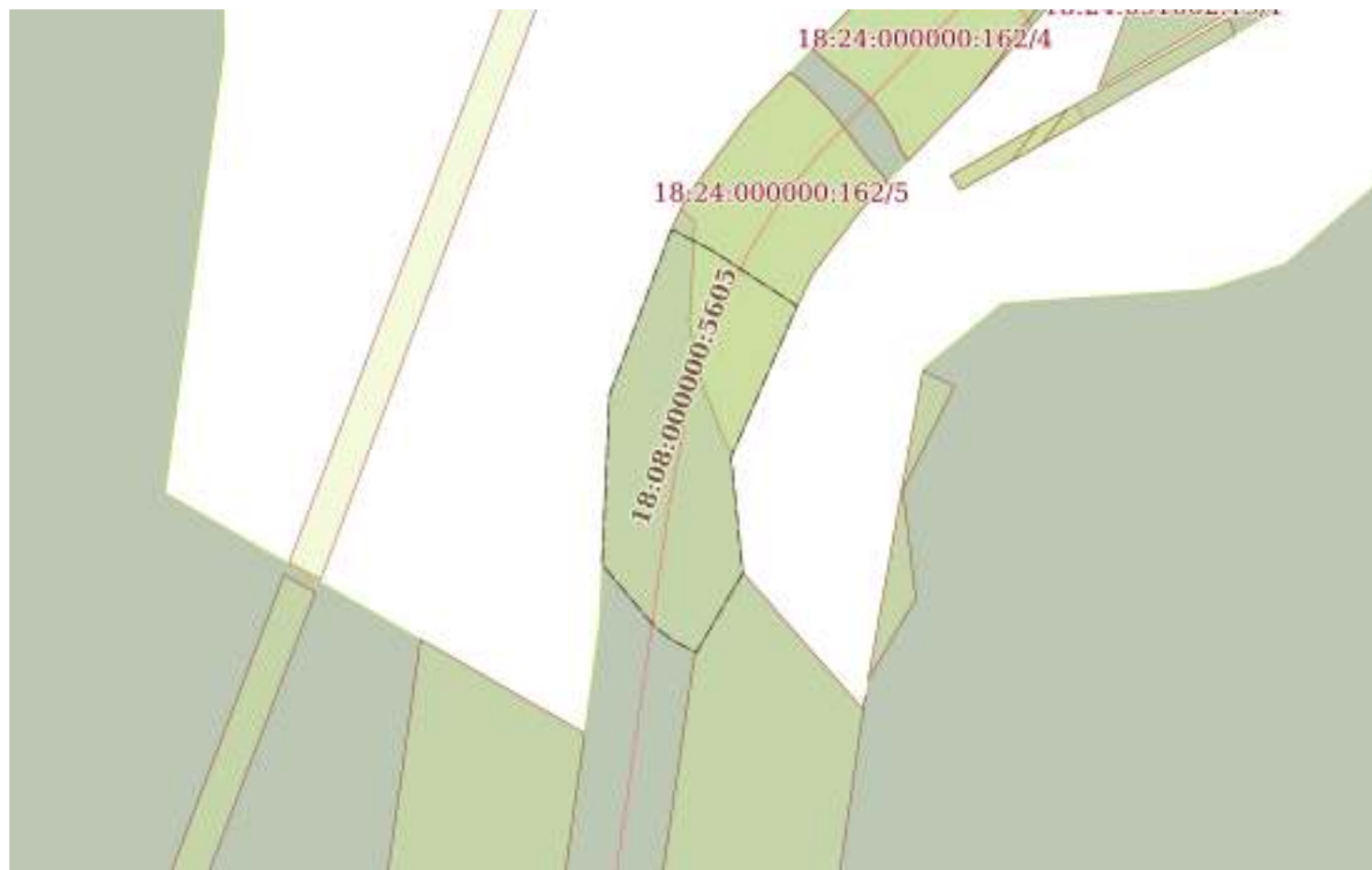
26.10.2022г. № КУВИ-001/2022-181115089

Кадастровый номер:

18:24:000000:2

План (чертеж, схема) части земельного участка

Учетный номер части: 18:24:000000:2/17



Масштаб 1:2000

Условные обозначения:

ДОКУМЕНТ ПОДПИСАН
ЭЛЕКТРОННОЙ ПОДПИСЬЮ

Сертификат: 64575127400433833109200328139839306360

Владелец: ФЕДЕРАЛЬНАЯ СЛУЖБА ГОСУДАРСТВЕННОЙ

РЕГИСТРАЦИИ, КАДАСТРА И КАРТОГРАФИИ

Действителен: с 17.05.2022 по 10.08.2023

полное наименование должности

инициалы, фамилия

Земельный участок

вид объекта недвижимости

Лист № 17 раздела 4

Всего листов раздела 4: 22

Всего разделов: 8

Всего листов выписки: 138

26.10.2022г. № КУВИ-001/2022-181115089

Кадастровый номер:

18:24:000000:2

План (чертеж, схема) части земельного участка

Учетный номер части: 18:24:000000:2/18



Масштаб 1:4000

Условные обозначения:



ДОКУМЕНТ ПОДПИСАН
ЭЛЕКТРОННОЙ ПОДПИСЬЮ

Сертификат: 64575127400433833109200328139839306360

Владелец: ФЕДЕРАЛЬНАЯ СЛУЖБА ГОСУДАРСТВЕННОЙ
РЕГИСТРАЦИИ, КАДАСТРА И КАРТОГРАФИИ
Действителен: с 17.05.2022 по 10.08.2023

полное наименование должности

инициалы, фамилия

Земельный участок
вид объекта недвижимости

Лист № 18 раздела 4

Всего листов раздела 4: 22

Всего разделов: 8

Всего листов выписки: 138

26.10.2022г. № КУВИ-001/2022-181115089

Кадастровый номер:

18:24:000000:2

План (чертеж, схема) части земельного участка

Учетный номер части: 18:24:000000:2/19



Масштаб 1:500

Условные обозначения:



ДОКУМЕНТ ПОДПИСАН
ЭЛЕКТРОННОЙ ПОДПИСЬЮ

Сертификат: 64575127400433833109200328139839306360

Владелец: ФЕДЕРАЛЬНАЯ СЛУЖБА ГОСУДАРСТВЕННОЙ
РЕГИСТРАЦИИ, КАДАСТРА И КАРТОГРАФИИ
Действителен: с 17.05.2022 по 10.08.2023

полное наименование должности

инициалы, фамилия

Земельный участок
вид объекта недвижимости

Лист № 19 раздела 4

Всего листов раздела 4: 22

Всего разделов: 8

Всего листов выписки: 138

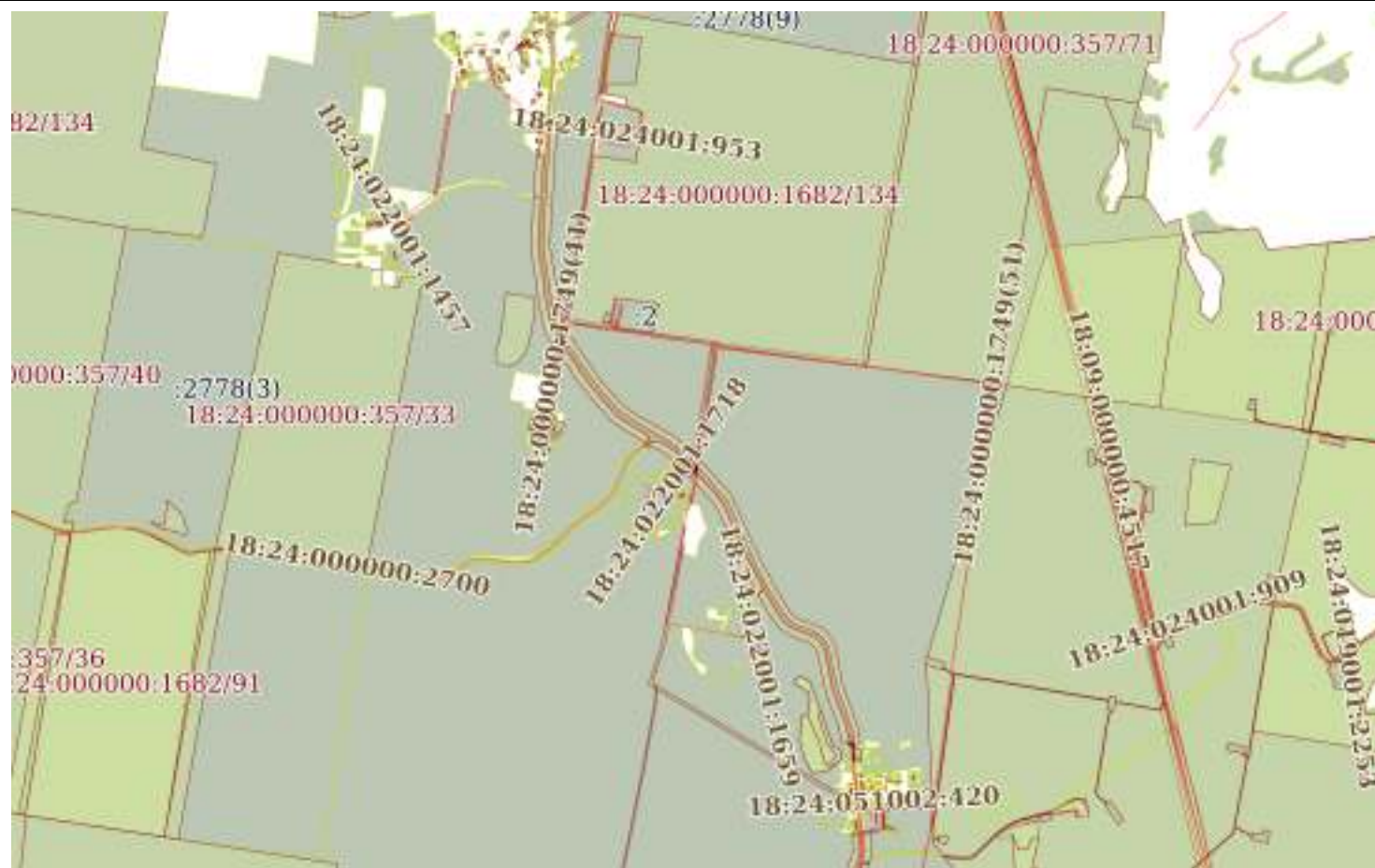
26.10.2022г. № КУВИ-001/2022-181115089

Кадастровый номер:

18:24:000000:2

План (чертеж, схема) части земельного участка

Учетный номер части: 18:24:000000:2/20



Масштаб 1:50000

Условные обозначения:

ДОКУМЕНТ ПОДПИСАН
ЭЛЕКТРОННОЙ ПОДПИСЬЮ

Сертификат: 64575127400433833109200328139839306360

Владелец: ФЕДЕРАЛЬНАЯ СЛУЖБА ГОСУДАРСТВЕННОЙ

РЕГИСТРАЦИИ, КАДАСТРА И КАРТОГРАФИИ

Действителен: с 17.05.2022 по 10.08.2023

полное наименование должности

инициалы, фамилия

Земельный участок

вид объекта недвижимости

Лист № 20 раздела 4

Всего листов раздела 4: 22

Всего разделов: 8

Всего листов выписки: 138

26.10.2022г. № КУВИ-001/2022-181115089

Кадастровый номер:

18:24:000000:2

План (чертеж, схема) части земельного участка

Учетный номер части: 18:24:000000:2/21



Масштаб 1:3000

Условные обозначения:

ДОКУМЕНТ ПОДПИСАН
ЭЛЕКТРОННОЙ ПОДПИСЬЮ

Сертификат: 64575127400433833109200328139839306360

Владелец: ФЕДЕРАЛЬНАЯ СЛУЖБА ГОСУДАРСТВЕННОЙ
РЕГИСТРАЦИИ, КАДАСТРА И КАРТОГРАФИИ
Действителен: с 17.05.2022 по 10.08.2023

полное наименование должности

инициалы, фамилия

Земельный участок

вид объекта недвижимости

Лист № 21 раздела 4

Всего листов раздела 4: 22

Всего разделов: 8

Всего листов выписки: 138

26.10.2022г. № КУВИ-001/2022-181115089

Кадастровый номер:

18:24:000000:2

План (чертеж, схема) части земельного участка

Учетный номер части: 18:24:000000:2/22



Масштаб 1:20000

Условные обозначения:

ДОКУМЕНТ ПОДПИСАН
ЭЛЕКТРОННОЙ ПОДПИСЬЮ

Сертификат: 64575127400433833109200328139839306360

Владелец: ФЕДЕРАЛЬНАЯ СЛУЖБА ГОСУДАРСТВЕННОЙ
РЕГИСТРАЦИИ, КАДАСТРА И КАРТОГРАФИИ
Действителен: с 17.05.2022 по 10.08.2023

полное наименование должности

инициалы, фамилия

Земельный участок

вид объекта недвижимости

Лист № 22 раздела 4

Всего листов раздела 4: 22

Всего разделов: 8

Всего листов выписки: 138

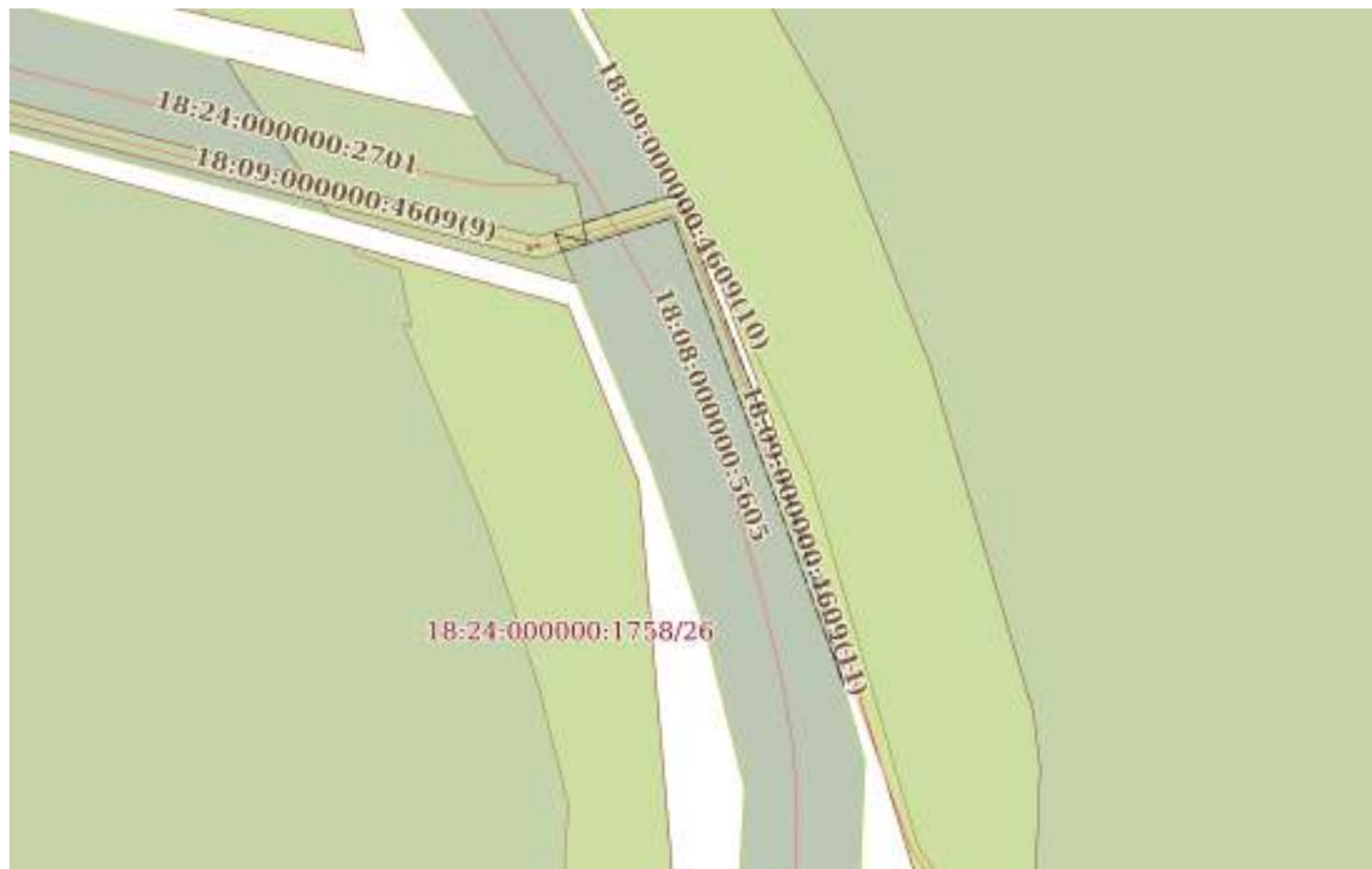
26.10.2022г. № КУВИ-001/2022-181115089

Кадастровый номер:

18:24:000000:2

План (чертеж, схема) части земельного участка

Учетный номер части: 18:24:000000:2/23



Масштаб 1:2000

Условные обозначения:



ДОКУМЕНТ ПОДПИСАН
ЭЛЕКТРОННОЙ ПОДПИСЬЮ

Сертификат: 64575127400433833109200328139839306360

Владелец: ФЕДЕРАЛЬНАЯ СЛУЖБА ГОСУДАРСТВЕННОЙ
РЕГИСТРАЦИИ, КАДАСТРА И КАРТОГРАФИИ
Действителен: с 17.05.2022 по 10.08.2023

полное наименование должности

инициалы, фамилия

Выписка из Единого государственного реестра недвижимости об объекте недвижимости
Сведения о частях земельного участка

Земельный участок			
вид объекта недвижимости			

Лист № 1 раздела 4.1	Всего листов раздела 4.1: 12	Всего разделов: 8	Всего листов выписки: 138
----------------------	------------------------------	-------------------	---------------------------

26.10.2022г. № КУВИ-001/2022-181115089

Кадастровый номер: 18:24:000000:2

Учетный номер части	Площадь, м2	Содержание ограничения в использовании или ограничения права на объект недвижимости или обременения объекта недвижимости
1	2	3
18:24:000000:2/1	1946	вид ограничения (обременения): ограничения прав на земельный участок, предусмотренные статьей 56 Земельного кодекса Российской Федерации; Срок действия: с 2015-05-13; реквизиты документа-основания: свидетельство о государственной регистрации права от 20.08.2008 № 645428 выдан: Управление Федеральной регистрационной службы по Удмуртской Республике; Содержание ограничения (обременения): Ограничения в использовании согласно Правилам установления охранных зон объектов электросетевого хозяйства и особых условий использования земельных участков, расположенных в границах таких зон, утвержденным Постановлением Правительства Российской Федерации от 24 февраля 2009 г. № 160; Реестровый номер границы: 18.24.2.76
18:24:000000:2/2	224	вид ограничения (обременения): ограничения прав на земельный участок, предусмотренные статьей 56 Земельного кодекса Российской Федерации; Срок действия: с 2015-07-29; реквизиты документа-основания: свидетельство о государственной регистрации права от 15.12.2010 № 185910; Содержание ограничения (обременения): Постановление Правительства РФ от 20 ноября 2000 г. N 878 "Об утверждении Правил охраны газораспределительных сетей".; Реестровый номер границы: 18.00.2.10
18:24:000000:2/3	1194	вид ограничения (обременения): ограничения прав на земельный участок, предусмотренные статьей 56 Земельного кодекса Российской Федерации; Срок действия: с 2015-08-07; реквизиты документа-основания: постановление "О порядке установления охранных зон объектов электросетевого хозяйства и особых условий использования земельных участков, расположенных в границах таких зон" от 24.02.2009 № 160 выдан: Правительство Российской Федерации; Содержание ограничения (обременения): Ограничение согласно Правилам установления охранных зон объектов электросетевого хозяйства и особых условий использования земельных участков, расположенных в границах таких зон, утвержденные Постановлением Правительства Российской Федерации от 24 февраля 2009 г. № 160; Реестровый номер границы: 18.24.2.8
18:24:000000:2/4	14627	вид ограничения (обременения): ограничения прав на земельный участок, предусмотренные статьей 56 Земельного кодекса Российской Федерации; Срок действия: с 2015-08-07; реквизиты документа-основания: постановление "О порядке установления охранных зон объектов электросетевого хозяйства и особых условий использования земельных участков, расположенных в границах таких зон" от 24.02.2009 № 160 выдан: Правительство Российской Федерации; Содержание ограничения (обременения): Ограничение согласно Правилам установления охранных зон объектов электросетевого хозяйства и особых условий использования земельных участков, расположенных в границах таких зон, утвержденные Постановлением Правительства Российской Федерации от 24 февраля 2009 г. № 160; Реестровый номер границы: 18.24.2.12
18:24:000000:2/5	132	вид ограничения (обременения): ограничения прав на земельный участок, предусмотренные статьей 56 Земельного кодекса Российской Федерации; Срок действия: с 2015-08-07; реквизиты документа-основания: заявление о внесении сведений о границах охранной зоны в ГКН от 28.04.2012 № 08-2-10/4548 выдан: ОАО "МРСК Центра и Приволжья" филиал "Удмуртэнерго"; Содержание ограничения (обременения): Ограничение согласно Правилам установления охранных зон объектов электросетевого хозяйства и особых условий использования земельных участков, расположенных в границах таких зон, утвержденные Постановлением Правительства Российской Федерации от 24 февраля 2009 г. № 160; Реестровый номер границы: 18.24.2.14
18:24:000000:2/6	2779	вид ограничения (обременения): ограничения прав на земельный участок, предусмотренные статьей 56 Земельного кодекса Российской Федерации; Срок действия: с 2015-08-07; реквизиты документа-основания: заявление о внесении сведений о границах охранной зоны в ГКН от 28.04.2012 № 08-2-10/4548 выдан: ОАО "МРСК Центра и Приволжья" филиал "Удмуртэнерго"; Содержание ограничения (обременения): Ограничение согласно Правилам установления охранных зон объектов электросетевого хозяйства и особых условий использования земельных участков, расположенных в границах таких зон, утвержденные Постановлением Правительства Российской Федерации от 24 февраля 2009 г. № 160; Реестровый номер границы: 18.24.2.14

полное наименование должности	ЭЛЕКТРОННОЙ ПОДПИСЬЮ	инициалы, фамилия
-------------------------------	----------------------	-------------------

Сертификат: 64575127400433833109200328139839306360

Владелец: ФЕДЕРАЛЬНАЯ СЛУЖБА ГОСУДАРСТВЕННОЙ

РЕГИСТРАЦИИ, КАДАСТРА И КАРТОГРАФИИ

Действителен: с 17.05.2022 по 10.08.2023

Земельный участок			
вид объекта недвижимости			
Лист № 2 раздела 4.1	Всего листов раздела 4.1: 12	Всего разделов: 8	Всего листов выписки: 138
26.10.2022г. № КУВИ-001/2022-181115089			
Кадастровый номер:		18:24:000000:2	
		Российской Федерации; Срок действия: с 2015-08-10; реквизиты документа-основания: заявление о внесении сведений о границах охранной зоны в ГКН от 17.09.2012 № вх. 5131 выдан: ОАО "ФСК ЕЭС"; Содержание ограничения (обременения): Ограничение согласно Правил охраны электрических сетей напряжением свыше 1000 вольт, утвержденные Постановлением Совета министров СССР от 26.03.1984г. № 255; Реестровый номер границы: 18.24.2.19	
18:24:000000:2/7	2143	вид ограничения (обременения): ограничения прав на земельный участок, предусмотренные статьей 56 Земельного кодекса Российской Федерации; Срок действия: с 2015-08-11; реквизиты документа-основания: заявление о внесении сведений о границах охранной зоны в ГКН от 17.09.2012 № вх. 5131 выдан: ОАО "ФСК ЕЭС"; Содержание ограничения (обременения): Ограничение согласно Правил охраны электрических сетей напряжением свыше 1000 вольт, утвержденные Постановлением Совета министров СССР от 26.03.1984г. № 255; Реестровый номер границы: 18.24.2.20	
18:24:000000:2/8	1760	вид ограничения (обременения): ограничения прав на земельный участок, предусмотренные статьей 56 Земельного кодекса Российской Федерации; Срок действия: с 2015-08-12; реквизиты документа-основания: заявление о внесении сведений о границах охранной зоны в ГКН от 17.09.2012 № вх. 5131 выдан: ОАО "ФСК ЕЭС"; Содержание ограничения (обременения): Ограничение согласно Правил охраны электрических сетей напряжением свыше 1000 вольт, утвержденные Постановлением Совета министров СССР от 26.03.1984г. № 255; Реестровый номер границы: 18.24.2.21	
18:24:000000:2/9	1322	вид ограничения (обременения): ограничения прав на земельный участок, предусмотренные статьей 56 Земельного кодекса Российской Федерации; Срок действия: с 2015-08-17; реквизиты документа-основания: свидетельство о государственной регистрации права от 15.12.2010 № 185909; Содержание ограничения (обременения): Постановление Правительства РФ от 20 ноября 2000 г. N 878 "Об утверждении Правил охраны газораспределительных сетей".; Реестровый номер границы: 18.24.2.32	
18:24:000000:2/10	2532	вид ограничения (обременения): ограничения прав на земельный участок, предусмотренные статьей 56 Земельного кодекса Российской Федерации; Срок действия: с 2015-09-28; реквизиты документа-основания: постановление "О порядке установления охранных зон объектов электросетевого хозяйства и особых условий использования земельных участков, расположенных в границах таких зон" от 24.02.2009 № 160 выдан: Правительство Российской Федерации; Содержание ограничения (обременения): Ограничения в использовании согласно "Правилам установления охранных зон объектов электросетевого хозяйства и особых условий использования земельных участков, расположенных в границах таких зон", утвержденным постановлением Правительства РФ от 24.02.2009 г. №160; Реестровый номер границы: 18.24.2.48	
18:24:000000:2/12	2602	вид ограничения (обременения): ограничения прав на земельный участок, предусмотренные статьей 56 Земельного кодекса Российской Федерации; Срок действия: с 2017-04-10; реквизиты документа-основания: технический паспорт на Производственно-технологический комплекс(ПТК) Магистральный газопровод "Ямбург-Тула-1" от 1431,0 км до 2112,9 км от 01.03.2011 № б/н выдан: Филиал ФГУП "Ростехинвентаризация - Федеральное БТИ" по Пермскому краю; Содержание ограничения (обременения): Правила охраны магистральных трубопроводов, утвержденных Минтопэнерго России 29.04.1992, Постановлением Госгортехнадзора России от 22.04.1992 №9: 4.3. В охранных зонах трубопроводов запрещается производить всякого рода действия, могущие нарушить нормальную эксплуатацию трубопроводов либо привести к их повреждению, в частности: а) перемещать, засыпать и ломать опознавательные и сигнальные знаки, контрольно-измерительные пункты; б) открывать люки, калитки и двери необслуживаемых усилительных пунктов кабельной связи, ограждений узлов линейной арматуры, станций катодной и дренажной защиты, линейных и смотровых колодцев и других линейных устройств, открывать и закрывать краны и задвижки, отключать или включать средства связи, энергоснабжения и телемеханики трубопроводов; в) устраивать всякого рода свалки, выливать растворы кислот, солей и щелочей; г) разрушать берегоукрепительные сооружения, водопропускные устройства, земляные и иные сооружения (устройства), предохраняющие трубопроводы от	
полное наименование должности		инициалы, фамилия	



ЭЛЕКТРОННОЙ ПОДПИСЬЮ

Сертификат: 64575127400433833109200328139839306360

Владелец: ФЕДЕРАЛЬНАЯ СЛУЖБА ГОСУДАРСТВЕННОЙ

РЕГИСТРАЦИИ, КАДАСТРА И КАРТОГРАФИИ

Действителен: с 17.05.2022 по 10.08.2023

Земельный участок			
вид объекта недвижимости			
Лист № 3 раздела 4.1	Всего листов раздела 4.1: 12	Всего разделов: 8	Всего листов выписки: 138
26.10.2022г. № КУВИ-001/2022-181115089			
Кадастровый номер:		18:24:000000:2	

		<p>разрушения, а прилегающую территорию и окружающую местность - от аварийного разлива транспортируемой продукции; д) бросать якоря, проходить с отданными якорями, цепями, лотами, волокушами и тралами, производить дноуглубительные и землечерпальные работы; е) разводить огонь и размещать какие-либо открытые или закрытые источники огня. 4.4. В охранных зонах трубопроводов без письменного разрешения предприятий трубопроводного транспорта запрещается : а) возводить любые постройки и сооружения; б) высаживать деревья и кустарники всех видов, складировать корма, удобрения, материалы, сено и солому, располагать коновязи, содержать скот, выделять рыбопромысловые участки, производить добычу рыбы, а также водных животных и растений, устраивать водопои, производить колку и заготовку льда; в) сооружать проезды и переезды через трассы трубопроводов, устраивать стоянки автомобильного транспорта, тракторов и механизмов, размещать сады и огороды; г) производить мелиоративные земляные работы, сооружать оросительные и осушительные системы; д) производить всякого рода открытые и подземные, горные, строительные, монтажные и взрывные работы, планировку грунта. Письменное разрешение на производство взрывных работ в охранных зонах трубопроводов выдается только после представления предприятием, производящим эти работы, соответствующих материалов, предусмотренных действующими Едиными правилами безопасности при взрывных работах; е) производить геолого-съёмочные, геолого - разведочные, поисковые, геодезические и другие изыскательские работы, связанные с устройством скважин, шурфов и взятием проб грунта (кроме почвенных образцов). Предприятия и организации, получившие письменное разрешение на ведение в охранных зонах трубопроводов работ, обязаны выполнять их с соблюдением условий, обеспечивающих сохранность трубопроводов и опознавательных знаков, и несут ответственность за повреждение последних.; Реестровый номер границы: 18.00.2.151</p>
18:24:000000:2/13	692	<p>вид ограничения (обременения): ограничения прав на земельный участок, предусмотренные статьей 56 Земельного кодекса Российской Федерации; Срок действия: с 2017-04-10; реквизиты документа-основания: свидетельство о государственной регистрации права от 16.12.2008 № 003310 выдан: Федеральная регистрационная служба; Содержание ограничения (обременения): «Правила установления охранных зон объектов электросетевого хозяйства и особых условий использования земельных участков, расположенных в границах таких зон», утв. Постановлением Правительства РФ №160 от 24.02.2009:8. В охранных зонах запрещается осуществлять любые действия, которые могут нарушить безопасную работу объектов электросетевого хозяйства, в том числе привести к их повреждению или уничтожению, и (или) повлечь причинение вреда жизни, здоровью граждан и имуществу физических или юридических лиц, а также повлечь нанесение экологического ущерба и возникновение пожаров, в том числе: а) набрасывать на провода и опоры воздушных линий электропередачи посторонние предметы, а также подниматься на опоры воздушных линий электропередачи; б) размещать любые объекты и предметы (материалы) в пределах созданных в соответствии с требованиями нормативно-технических документов проходов и подъездов для доступа к объектам электросетевого хозяйства, а также проводить любые работы и возводить сооружения, которые могут препятствовать доступу к объектам электросетевого хозяйства, без создания необходимых для такого доступа проходов и подъездов; в) находиться в пределах огороженной территории и помещениях распределительных устройств и подстанций, открывать двери и люки распределительных устройств и подстанций, производить переключения и подключения в электрических, разводить огонь в пределах охранных зон; г) размещать свалки; д) производить работы ударными механизмами, сбрасывать тяжести массой свыше 5 тонн, производить сброс и слив едких и коррозионных веществ и горюче-смазочных материалов.9. В охранных зонах, установленных для объектов электросетевого хозяйства напряжением свыше 1000 вольт, помимо действий, предусмотренных пунктом 8 настоящих Правил, запрещается: а) складировать или размещать хранилища любых, в том числе горюче-смазочных, материалов; б) размещать детские и спортивные площадки, стадионы, рынки, торговые точки, полевые станы, загон для скота, гаражи и стоянки всех видов машин и механизмов, проводить любые мероприятия, связанные с большим скоплением людей, не занятых выполнением разрешенных в установленном</p>

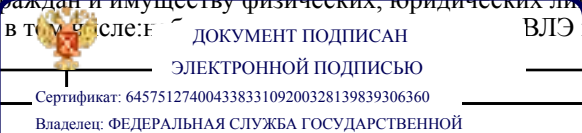
полное наименование должности	ЭЛЕКТРОННОЙ ПОДПИСЬЮ	инициалы, фамилия
-------------------------------	----------------------	-------------------

Сертификат: 64575127400433833109200328139839306360

Владелец: ФЕДЕРАЛЬНАЯ СЛУЖБА ГОСУДАРСТВЕННОЙ

РЕГИСТРАЦИИ, КАДАСТРА И КАРТОГРАФИИ

Действителен: с 17.05.2022 по 10.08.2023

Земельный участок			
вид объекта недвижимости			
Лист № 4 раздела 4.1	Всего листов раздела 4.1: 12	Всего разделов: 8	Всего листов выписки: 138
26.10.2022г. № КУВИ-001/2022-181115089			
Кадастровый номер:		18:24:000000:2	
		<p>порядке; в) использовать (запускать) любые летательные аппараты, в том числе воздушных змеев, спортивные модели летательных аппаратов.10. В пределах охранных зон без письменного решения о согласовании сетевых организаций юридическим и физическим лицам запрещаются: а) строительство, капитальный ремонт, реконструкция или снос зданий и сооружений; в) посадка и вырубка деревьев и кустарников;е) проезд машин и механизмов, имеющих общую высоту с грузом или без груза от поверхности дороги более 4,5 метра; ж) земляные работы на глубине более 0,3 метра (на вспахиваемых землях на глубине более 0,45 метра), а также планировка грунта; з) полив сельскохозяйственных культур в случае, если высота струи воды может составить свыше 3 метров; и) полевые сельскохозяйственные работы с применением сельскохозяйственных машин и оборудования высотой более 4 метров или полевые сельскохозяйственные работы, связанные с вспашкой земли.11. В охранных зонах, установленных для объектов электросетевого хозяйства напряжением до 1000 вольт, помимо действий, предусмотренных пунктом 10 настоящих Правил, без письменного решения о согласовании сетевых организаций запрещается: а) размещать детские и спортивные площадки, стадионы, рынки, торговые точки, полевые станы, загоны для скота, гаражи и стоянки всех видов машин и механизмов, садовые, огородные и дачные земельные участки, объекты садоводческих, огороднических или дачных некоммерческих объединений, объекты жилищного строительства, в том числе индивидуального; б) складировать или размещать хранилища любых, в том числе горюче-смазочных, материалов.;</p> <p>Реестровый номер границы: 18.00.2.152</p>	
18:24:000000:2/14	31324	<p>вид ограничения (обременения): ограничения прав на земельный участок, предусмотренные статьей 56 Земельного кодекса Российской Федерации; Срок действия: с 2020-02-28; реквизиты документа-основания: свидетельство о государственной регистрации права от 16.12.2008 № 003310 выдан: Федеральная регистрационная служба; Содержание ограничения (обременения): Федеральный закон «О газоснабжении в Российской Федерации» от 31.03.1999 № 69-ФЗ. Границы охранных зон объектов системы газоснабжения определяются на основании строительных норм и правил, правил охраны магистральных трубопроводов. В зоне минимальных расстояний объектов системы газоснабжения, без согласования с организацией - собственником системы газоснабжения или уполномоченной ею организацией запрещено строить какие бы то ни было здания, строения, сооружения. Владельцы земельных участков не имеют права препятствовать организации - собственнику системы газоснабжения или уполномоченной ею организации в выполнении ими работ по обслуживанию и ремонту объектов системы газоснабжения, ликвидации последствий возникших на них аварий, катастроф (статья 28 № 69-ФЗ от 31.03.1999). Здания, строения и сооружения, построенные ближе установленных строительными нормами и правилами минимальных расстояний до объектов систем газоснабжения, подлежат сносу за счет средств юридических и физических лиц, допустивших нарушения. Вмешательство в работу объектов систем газоснабжения не уполномоченных на то юридических и физических лиц запрещается (статья 32 № 69-ФЗ от 31.03.1999).; Реестровый номер границы: 18.00.2.146</p>	
18:24:000000:2/15	534	<p>вид ограничения (обременения): ограничения прав на земельный участок, предусмотренные статьей 56 Земельного кодекса Российской Федерации; Срок действия: с 2020-04-13; реквизиты документа-основания: свидетельство о государственной регистрации права от 26.01.2004 № 480872 выдан: Регистрационной палатой Удмуртской Республики по государственной регистрации прав на недвижимое имущество и сделок с ним; Содержание ограничения (обременения): Режим использования установлен согласно Постановления Правительства РФ "О порядке установления охранных зон объектов электросетевого хозяйства и особых условий использования земельных участков, расположенных в границах таких зон" №160 от 24.02.2009г.ч.3п.8- в охранных зонах запрещается осуществлять любые действия, которые могут нарушить безопасную работу объектов электросетевого хозяйства, в том числе привести к их повреждению или уничтожению, повлечь причинение вреда жизни, здоровью граждан и имуществу физических, юридических лиц, повлечь нанесение экологического ущерба и возникновение пожаров, в том числе: а) размещение объектов, не соответствующих требованиям безопасности; б) размещение посторонних предметов, подниматься на опоры ВЛЭ;</p>	
полное наименование должности	 <p>Сертификат: 64575127400433833109200328139839306360 Владелец: ФЕДЕРАЛЬНАЯ СЛУЖБА ГОСУДАРСТВЕННОЙ РЕГИСТРАЦИИ, КАДАСТРА И КАРТОГРАФИИ Действителен: с 17.05.2022 по 10.08.2023</p>		инициалы, фамилия

Земельный участок			
вид объекта недвижимости			
Лист № 5 раздела 4.1	Всего листов раздела 4.1: 12	Всего разделов: 8	Всего листов выписки: 138

26.10.2022г. № КУВИ-001/2022-181115089

Кадастровый номер: 18:24:000000:2

размещать любые объекты и предметы (материалы) в пределах созданных в соответствии с требованиями нормативно-технических документов проходов и подъездов для доступа к объектам электросетевого хозяйства, проводить любые работы и возводить сооружения, которые могут препятствовать доступу к объектам электросетевого хозяйства, без создания необходимых для такого доступа проходов и подъездов; находиться в пределах огороженной территории и помещениях РУ и ПС, открывать двери и люки РУ и ПС, производить переключения и подключения в электрических сетях (указанное требование не распространяется на работников, занятых выполнением разрешенных в установленном порядке работ), разводить огонь в пределах охранных зон ВУ,РУ,ПС,ВЛЭ,а также в охранных зонах КЛЭ; размещать свалки; производить работы ударными механизмами, сбрасывать тяжести массой свыше 5т, производить сброс и слив едких и коррозионных веществ и горюче-смазочных материалов (в охранных зонах подземных КЛЭ).п9 - в охранных зонах, установленных для объектов электросетевого хозяйства напряжением свыше 1000 В запрещается: складировать или размещать хранилища любых, в том числе горюче-смазочных, материалов; размещать детские и спортивные площадки, стадионы, рынки, торговые точки, полевые станы, загоны для скота, гаражи и стоянки всех видов машин и механизмов, проводить любые мероприятия, связанные с большим скоплением людей, не занятых выполнением разрешенных в установленном порядке работ (в охранных зонах ВЛЭ);использовать (запускать) любые летательные аппараты, в том числе воздушных змеев, спортивные модели летательных аппаратов (в охранных зонах ВЛЭ);бросать якоря с судов и осуществлять их проход с отданными якорями, цепями, лотами, волокушами и тралами (в охранных зонах подводных КЛЭ);осуществлять проход судов с поднятыми стрелами кранов и других механизмов (в охранных зонах ВЛЭ). п. 10 - В пределах охранных зон без письменного решения о согласовании сетевых организаций юридическим и физическим лицам запрещаются: строительство, капитальный ремонт, реконструкция или снос зданий и сооружений; горные, взрывные, мелиоративные работы, в том числе связанные с временным затоплением земель; посадка и вырубка деревьев и кустарников; дноуглубительные, землечерпальные и погрузочно-разгрузочные работы, добыча рыбы, других водных животных и растений придонными орудиями лова, устройство водопоев, колка и заготовка льда (в охранных зонах подводных КЛЭ);проход судов, у которых расстояние по вертикали от верхнего крайнего габарита с грузом или без груза до нижней точки провеса проводов переходов ВЛЭ через водоемы менее минимально допустимого расстояния, в том числе с учетом максимального уровня подъема воды при паводке; проезд машин и механизмов, имеющих общую высоту с грузом или без груза от поверхности дороги более 4,5м (в охранных зонах ВЛЭ);земляные работы на глубине более 0,3м (на вспахиваемых землях на глубине более 0,45м),планировка грунта (в охранных зонах подземных КЛЭ);полив сельскохозяйственных культур в случае, если высота струи воды может составить свыше 3м (в охранных зонах ВЛЭ);полевые сельскохозяйственные работы с применением сельскохозяйственных машин и оборудования высотой более 4м (в охранных зонах ВЛЭ),полевые сельскохозяйственные работы, связанные с вспашкой земли (в охранных зонах КЛЭ); Реестровый номер границы: 18.00.2.221

18:24:000000:2/16

вид ограничения (обременения): ограничения прав на земельный участок, предусмотренные статьей 56 Земельного кодекса Российской Федерации; Срок действия: с 2020-08-10; реквизиты документа-основания: водный кодекс РФ от 03.06.2006 № 74-ФЗ; приказ Министерства природных ресурсов и охраны окружающей среды Удмуртской Республики № 285 от 25.03.2019 "О внесении изменений в приказ Министерства природных ресурсов и охраны окружающей среды от 11 апреля 2018 года № 391 "Об утверждении границ водоохр от 25.03.2019 № 285; приказ Министерства природных ресурсов и охраны окружающей среды Удмуртской Республики № 391 от 11.04.2018 "Об утверждении границ водоохранных зон и границ прибрежных защитных полос водных объектов" от 11.04.2018 № 391; Содержание ограничения (обременения): В соответствии со ст. 65 Водного кодекса Российской Федерации (ч.15 ст.65 федерального закона от 03.06.2006 N 74-ФЗ "Водный кодекс Российской Федерации" (ред. от 24.04.2020) в границах водоохранных зон запрещаются: 1) использование сточных вод в целях регулирования плодородия



ЭЛЕКТРОННОЙ ПОДПИСЬЮ

Сертификат: 64575127400433833109200328139839306360

Владелец: ФЕДЕРАЛЬНАЯ СЛУЖБА ГОСУДАРСТВЕННОЙ

РЕГИСТРАЦИИ, КАДАСТРА И КАРТОГРАФИИ

Действителен: с 17.05.2022 по 10.08.2023

полное наименование должности

инициалы, фамилия

Земельный участок			
вид объекта недвижимости			
Лист № 6 раздела 4.1	Всего листов раздела 4.1: 12	Всего разделов: 8	Всего листов выписки: 138
26.10.2022г. № КУВИ-001/2022-181115089			
Кадастровый номер:		18:24:000000:2	
		<p>почв (в ред. Федерального закона от 21.10.2013 N 282-ФЗ); 2) размещение кладбищ, скотомогильников, объектов размещения отходов производства и потребления, химических, взрывчатых, токсичных, отравляющих и ядовитых веществ, пунктов захоронения радиоактивных отходов (в ред. Федеральных законов от 11.07.2011 N 190-ФЗ, от 29.12.2014 N 458-ФЗ); 3) осуществление авиационных мер по борьбе с вредными организмами (в ред. Федерального закона от 21.10.2013 N 282-ФЗ); 4) движение и стоянка транспортных средств (кроме специальных транспортных средств), за исключением их движения по дорогам и стоянки на дорогах и в специально оборудованных местах, имеющих твердое покрытие; 5) строительство и реконструкция автозаправочных станций, складов горюче-смазочных материалов (за исключением случаев, если автозаправочные станции, склады горюче-смазочных материалов размещены на территориях портов, инфраструктуры внутренних водных путей, в том числе баз (сооружений) для стоянки маломерных судов, объектов органов федеральной службы безопасности), станций технического обслуживания, используемых для технического осмотра и ремонта транспортных средств, осуществление мойки транспортных средств (п. 5 в ред. Федерального закона от 02.08.2019 N 294-ФЗ); 6) размещение специализированных хранилищ пестицидов и агрохимикатов, применение пестицидов и агрохимикатов (п. 6 введен Федеральным законом от 21.10.2013 N 282-ФЗ); 7) сброс сточных, в том числе дренажных, вод (п. 7 введен Федеральным законом от 21.10.2013 N 282-ФЗ); 8) разведка и добыча общераспространенных полезных ископаемых (за исключением случаев, если разведка и добыча общераспространенных полезных ископаемых осуществляются пользователями недр, осуществляющими разведку и добычу иных видов полезных ископаемых, в границах предоставленных им в соответствии с законодательством Российской Федерации о недрах горных отводов и (или) геологических отводов на основании утвержденного технического проекта в соответствии со статьей 19.1 Закона Российской Федерации от 21 февраля 1992 года N 2395-1 "О недрах") (п. 8 введен Федеральным законом от 21.10.2013 N 282-ФЗ). В границах прибрежных защитных полос наряду с установленными частью 15 статьи 65 Водного Кодекса РФ ограничениями запрещаются: 1) распашка земель; 2) размещение отвалов размываемых грунтов; 3) выпас сельскохозяйственных животных и организация для них летних лагерей, ванн (ч.17 ст.65 "Водного Кодекса Российской Федерации" от 03.06.2006 №74-ФЗ).; Реестровый номер границы: 18:24-6.464; Вид объекта реестра границ: Зона с особыми условиями использования территории; Вид зоны по документу: Прибрежная защитная полоса р.Сельчка в пределах н.п.Сельчка и на прилегающих территориях; Тип зоны: Прибрежная защитная полоса</p>	
18:24:000000:2/17		<p>вид ограничения (обременения): ограничения прав на земельный участок, предусмотренные статьей 56 Земельного кодекса Российской Федерации; Срок действия: с 2020-08-25; реквизиты документа-основания: водный кодекс РФ от 03.06.2006 № 74-ФЗ выдан: Государственная Дума; приказ "О внесении изменений в приказ Министерства природных ресурсов и охраны окружающей среды от 11 апреля 2018 года № 391 "Об утверждении границ водоохранных зон и границ прибрежных защитных полос водных объектов" от 25.03.2019 № 285 выдан: Министерство природных ресурсов и охраны окружающей среды УР; приказ "Об утверждении границ водоохранных зон и границ прибрежных защитных полос водных объектов" от 11.04.2018 № 391 выдан: Министерство природных ресурсов и охраны окружающей среды УР; Содержание ограничения (обременения): В соответствии со ст. 65 Водного кодекса Российской Федерации (ч.15 ст.65 федерального закона от 03.06.2006 N 74-ФЗ "Водный кодекс Российской Федерации" (ред. от 24.04.2020) в границах водоохранных зон запрещаются: 1) использование сточных вод в целях регулирования плодородия почв (в ред. Федерального закона от 21.10.2013 N 282-ФЗ); 2) размещение кладбищ, скотомогильников, объектов размещения отходов производства и потребления, химических, взрывчатых, токсичных, отравляющих и ядовитых веществ, пунктов захоронения радиоактивных отходов (в ред. Федеральных законов от 11.07.2011 N 190-ФЗ, от 29.12.2014 N 458-ФЗ); 3) осуществление авиационных мер по борьбе с вредными организмами (в ред. Федерального закона от 21.10.2013 N 282-ФЗ); 4) движение и стоянка транспортных средств (кроме специальных транспортных средств), за исключением их движения по дорогам и стоянки на дорогах и в специально оборудованных местах,</p>	
полное наименование должности		инициалы, фамилия	



ДОКУМЕНТ ПОДПИСАН

ЭЛЕКТРОННОЙ ПОДПИСЬЮ

Сертификат: 64575127400433833109200328139839306360

Владелец: ФЕДЕРАЛЬНАЯ СЛУЖБА ГОСУДАРСТВЕННОЙ

РЕГИСТРАЦИИ, КАДАСТРА И КАРТОГРАФИИ

Действителен: с 17.05.2022 по 10.08.2023

Земельный участок			
вид объекта недвижимости			
Лист № 7 раздела 4.1	Всего листов раздела 4.1: 12	Всего разделов: 8	Всего листов выписки: 138
26.10.2022г. № КУВИ-001/2022-181115089			
Кадастровый номер:		18:24:000000:2	
		<p>имеющих твердое покрытие; 5) строительство и реконструкция автозаправочных станций, складов горюче-смазочных материалов (за исключением случаев, если автозаправочные станции, склады горюче-смазочных материалов размещены на территориях портов, инфраструктуры внутренних водных путей, в том числе баз (сооружений) для стоянки маломерных судов, объектов органов федеральной службы безопасности), станций технического обслуживания, используемых для технического осмотра и ремонта транспортных средств, осуществление мойки транспортных средств (п. 5 в ред. Федерального закона от 02.08.2019 N 294-ФЗ); 6) размещение специализированных хранилищ пестицидов и агрохимикатов, применение пестицидов и агрохимикатов (п. 6 введен Федеральным законом от 21.10.2013 N 282-ФЗ); 7) сброс сточных, в том числе дренажных, вод (п. 7 введен Федеральным законом от 21.10.2013 N 282-ФЗ); 8) разведка и добыча общераспространенных полезных ископаемых (за исключением случаев, если разведка и добыча общераспространенных полезных ископаемых осуществляются пользователями недр, осуществляющими разведку и добычу иных видов полезных ископаемых, в границах предоставленных им в соответствии с законодательством Российской Федерации о недрах горных отводов и (или) геологических отводов на основании утвержденного технического проекта в соответствии со статьей 19.1 Закона Российской Федерации от 21 февраля 1992 года N 2395-1 "О недрах") (п. 8 введен Федеральным законом от 21.10.2013 N 282-ФЗ).; Реестровый номер границы: 18:24-6.466; Вид объекта реестра границ: Зона с особыми условиями использования территории; Вид зоны по документу: Водоохранная зона р.Селычка в пределах н.п.Селычка и на прилегающих территориях; Тип зоны: Водоохранная зона</p>	
18:24:000000:2/18		<p>вид ограничения (обременения): ограничения прав на земельный участок, предусмотренные статьей 56 Земельного кодекса Российской Федерации; Срок действия: с 2020-12-15; реквизиты документа-основания: постановление "Об утверждении Положения о создании охранных зон стационарных пунктов наблюдений за состоянием окружающей природной среды, ее загрязнением (с изменениями на 1 февраля 2005 года)" от 27.08.1999 № 972 выдан: Правительство Российской Федерации; выписка из Единого государственного реестра недвижимости об объекте недвижимости от 09.07.2019 № 99/2019/271847968 выдан: ФГИС ЕГРН; Содержание ограничения (обременения): Ограничения в использовании установлены в соответствии с п.6 Постановления Правительства Российской Федерации "Об утверждении Положения о создании охранных зон стационарных пунктов наблюдений за состоянием окружающей природной среды, ее загрязнением" №972 от 27 августа 1999г.: в пределах охранных зон стационарных пунктов наблюдений устанавливаются ограничения на хозяйственную деятельность, которая может отразиться на достоверности информации о состоянии окружающей природной среды, ее загрязнении.; Реестровый номер границы: 18:24-6.509; Вид объекта реестра границ: Зона с особыми условиями использования территории; Вид зоны по документу: Охранная зона стационарного пункта государственной наблюдательной сети, местонахождение объекта: Удмуртская Республика, Якшур-Бодьинский район, Якшур-Бодьинское лесничество, Селычинское участковое лесничество, квартал 132 (выделы 35,36); Тип зоны: Охранная зона стационарного пункта наблюдений за состоянием окружающей природной среды</p>	
18:24:000000:2/19		<p>вид ограничения (обременения): ограничения прав на земельный участок, предусмотренные статьей 56 Земельного кодекса Российской Федерации; Срок действия: с 2021-02-15; реквизиты документа-основания: постановление "Об утверждении правил охраны линий и сооружений связи Российской Федерации" от 09.06.1995 № 578 выдан: Правительство Российской Федерации; акт о приеме-передаче объекта основных средств (кроме зданий, сооружений) от 31.12.2019 № 12335787 выдан: ПАО "Ростелеком" по УР; Содержание ограничения (обременения): Режим использования установлен пунктами 48, 49 Постановления Правительства РФ от 09.06.1995г. №578:48. В пределах охранных зон без письменного согласия и присутствия представителей предприятий, эксплуатирующих линии связи и линии радиосвязи, юридическим и физическим лицам запрещается: а) осуществлять всякого рода строительные, монтажные и взрывные работы, планировку грунта землеройными механизмами (за исключением зон песчаных барханов) и земляные работы (за исключением вспашки на глубину не более 0,3 метра);</p>	
полное наименование должности		инициалы, фамилия	



ДОКУМЕНТ ПОДПИСАН
ЭЛЕКТРОННОЙ ПОДПИСЬЮ

Сертификат: 64575127400433833109200328139839306360

Владелец: ФЕДЕРАЛЬНАЯ СЛУЖБА ГОСУДАРСТВЕННОЙ

РЕГИСТРАЦИИ, КАДАСТРА И КАРТОГРАФИИ

Действителен: с 17.05.2022 по 10.08.2023

Земельный участок			
вид объекта недвижимости			
Лист № 8 раздела 4.1	Всего листов раздела 4.1: 12	Всего разделов: 8	Всего листов выписки: 138
26.10.2022г. № КУВИ-001/2022-181115089			
Кадастровый номер:		18:24:000000:2	
		<p>б) производить геолого-съёмочные, поисковые, геодезические и другие изыскательские работы, которые связаны с бурением скважин, шурфованием, взятием проб грунта, осуществлением взрывных работ;в) производить посадку деревьев, располагать полевые станы, содержать скот, складировать материалы, корма и удобрения, жечь костры, устраивать стрельбища;г) устраивать проезды и стоянки автотранспорта, тракторов и механизмов, провозить негабаритные грузы под проводами воздушных линий связи и линий радиофикации, строить каналы (арьки), устраивать заграждения и другие препятствия;д) устраивать причалы для стоянки судов, барж и плавучих кранов, производить погрузочно-разгрузочные, подводно-технические, дноуглубительные и землечерпательные работы, выделять рыбопромысловые участки, производить добычу рыбы, других водных животных, а также водных растений придонными орудиями лова, устраивать водопои, производить колку и заготовку льда. Судам и другим плавучим средствам запрещается бросать якоря, проходить с отданными якорями, цепями, лотами, волокушами и тралами;е) производить строительство и реконструкцию линий электропередач, радиостанций и других объектов, излучающих электромагнитную энергию и оказывающих опасное воздействие на линии связи и линии радиофикации;</p> <p>ж) производить защиту подземных коммуникаций от коррозии без учета проходящих подземных кабельных линий связи.49.</p> <p>Юридическим и физическим лицам запрещается производить всякого рода действия, которые могут нарушить нормальную работу линий связи и линий радиофикации, в частности:а) производить снос и реконструкцию зданий и мостов, осуществлять переустройство коллекторов, туннелей метрополитена и железных дорог, где проложены кабели связи, установлены столбы воздушных линий связи и линий радиофикации, размещены технические сооружения радиорелейных станций, кабельные ящики и распределительные коробки, без предварительного выноса заказчиками (застройщиками) линий и сооружений связи, линий и сооружений радиофикации по согласованию с предприятиями, в ведении которых находятся эти линии и сооружения;б) производить засыпку трасс подземных кабельных линий связи, устраивать на этих трассах временные склады, стоки химически активных веществ и свалки промышленных, бытовых и прочих отходов, ломать замерные, сигнальные, предупредительные знаки и телефонные колодцы;в) открывать двери и люки необслуживаемых усилительных и регенерационных пунктов (наземных и подземных) и радиорелейных станций, кабельных колодцев телефонной канализации, распределительных шкафов и кабельных ящиков, а также подключаться к линиям связи (за исключением лиц, обслуживающих эти линии);г) огораживать трассы линий связи, препятствуя свободному доступу к ним технического персонала;д) самовольно подключаться к абонентской телефонной линии и линии радиофикации в целях пользования услугами связи;е) совершать иные действия, которые могут причинить повреждения сооружениям связи и радиофикации (повреждать опоры и арматуру воздушных линий связи, обрывать провода, набрасывать на них посторонние предметы и другое).; Реестровый номер границы: 18:24-6.510; Вид объекта реестра границ: Зона с особыми условиями использования территории; Вид зоны по документу: Охранная зона волоконно-оптической линии связи «Магистральная кабельная линия абонентского доступа с.Канифольный»; Тип зоны: Охранная зона линий и сооружений связи и линий и сооружений радиофикации</p>	
18:24:000000:2/20	1276	<p>вид ограничения (обременения): ограничения прав на земельный участок, предусмотренные статьей 56 Земельного кодекса Российской Федерации; Срок действия: с 2021-03-01; реквизиты документа-основания: постановление "Об утверждении Правил охраны газораспределительных сетей" от 20.11.2000 № 878 выдан: Правительство Российской Федерации; распоряжение об изменении границ охранной зоны газораспределительной сети от 10.02.2021 № 179-р выдан: Министерство имущественных отношений Удмуртской Республики; Содержание ограничения (обременения): Постановление Правительства РФ от 20.11.2000 N 878 (ред. от 17.05.2016)"Об утверждении Правил охраны газораспределительных сетей" п.14: На земельные участки, входящие в охранные зоны газораспределительных сетей, в целях предупреждения их повреждения или нарушения условий их нормальной эксплуатации не допускаются ограничения (обременения), которыми запрещается лицам, указанным в пункте 2</p>	
полное наименование должности		инициалы, фамилия	



ДОКУМЕНТ ПОДПИСАН
ЭЛЕКТРОННОЙ ПОДПИСЬЮ

Сертификат: 64575127400433833109200328139839306360

Владелец: ФЕДЕРАЛЬНАЯ СЛУЖБА ГОСУДАРСТВЕННОЙ

РЕГИСТРАЦИИ, КАДАСТРА И КАРТОГРАФИИ

Действителен: с 17.05.2022 по 10.08.2023

Земельный участок			
вид объекта недвижимости			
Лист № 9 раздела 4.1	Всего листов раздела 4.1: 12	Всего разделов: 8	Всего листов выписки: 138
26.10.2022г. № КУВИ-001/2022-181115089			
Кадастровый номер:		18:24:000000:2	

		<p>настоящих Правил: а) строить объекты жилищно-гражданского и производственного назначения; б) сносить и реконструировать мосты, коллекторы, автомобильные и железные дороги с расположенными на них газораспределительными сетями без предварительного выноса этих газопроводов по согласованию с эксплуатационными организациями; в) разрушать берегоукрепительные сооружения, водопропускные устройства, земляные и иные сооружения, предохраняющие газораспределительные сети от разрушений; г) перемещать, повреждать, засыпать и уничтожать опознавательные знаки, контрольно-измерительные пункты и другие устройства газораспределительных сетей; д) устраивать свалки и склады, разливать растворы кислот, солей, щелочей и других химически активных веществ; е) огораживать и перегораживать охранные зоны, препятствовать доступу персонала эксплуатационных организаций к газораспределительным сетям, проведению обслуживания и устранению повреждений газораспределительных сетей; ж) разводить огонь и размещать источники огня; з) рыть погреба, копать и обрабатывать почву сельскохозяйственными и мелиоративными орудиями и механизмами на глубину более 0,3 метра; и) открывать калитки и двери газорегуляторных пунктов, станций катодной и дренажной защиты, люки подземных колодцев, включать или отключать электроснабжение средств связи, освещения и систем телемеханики; к) набрасывать, приставлять и привязывать к опорам и наземным газопроводам, ограждениям и зданиям газораспределительных сетей посторонние предметы, лестницы, влезать на них; л) самовольно подключаться к газораспределительным сетям. п.15. Лесохозяйственные, сельскохозяйственные и другие работы, не подпадающие под ограничения, указанные в пункте 14 настоящих Правил, и не связанные с нарушением земельного горизонта и обработкой почвы на глубину более 0,3 метра, производятся собственниками, владельцами или пользователями земельных участков в охранной зоне газораспределительной сети при условии предварительного письменного уведомления эксплуатационной организации не менее чем за 3 рабочих дня до начала работ. п.16. Хозяйственная деятельность в охранных зонах газораспределительных сетей, не предусмотренная пунктами 14 и 15 настоящих Правил, при которой производится нарушение поверхности земельного участка и обработка почвы на глубину более 0,3 метра, осуществляется на основании письменного разрешения эксплуатационной организации газораспределительных сетей.; Реестровый номер границы: 18:24-6.37; Вид объекта реестра границ: Зона с особыми условиями использования территории; Вид зоны по документу: охранный зона газопровода межпоселкового с. Якшур-Бодья - д.Карашур - д.Липовка - с.Канифольный – с .Сельчка - с.Солнечный Якшур-Бодьинского района Удмуртской Республики; Тип зоны: Охранная зона инженерных коммуникаций</p>
18:24:000000:2/21	7687	<p>вид ограничения (обременения): ограничение прав на земельный участок, предусмотренные статьей 56 Земельного кодекса Российской Федерации; Срок действия: с 2021-05-11; реквизиты документа-основания: решение «Об установлении санитарно-защитной зоны для действующего объекта АЗС № 18-042 РО «Удмуртия» ООО «Башнефть-Розница» расположенного по адресу: Удмуртская Республика, Якшур-Бодьинский район, 39 км автодороги Ижевск – Якшур-Бодья» от 11.03.2021 № 23 выдан: Управление федеральной службы по надзору в сфере защиты прав потребителей и благополучия человека по Удмуртской Республике; постановление "Об утверждении Правил установления санитарно-защитных зон и использования земельных участков, расположенных в границах санитарно-защитных зон" от 03.03.2018 № 222 выдан: Правительство Российской Федерации; Содержание ограничения (обременения): Установить ограничения использования земельных участков, расположенных в границах санитарно-защитной зоны для действующего объекта АЗС № 18-042 РО «Удмуртия» ООО «Башнефть-Розница» расположенного по адресу: Удмуртская Республика, Якшур-Бодьинский район, 39 км автодороги Ижевск – Якшур-Бодья, в соответствии с п. 2 Решения Управления Роспотребнадзора по Удмуртской Республике от 11.03.2021 г. № 23, согласно которым не допускается использование земельных участков в границах санитарно-защитной зоны в целях: 1. размещения жилой застройки, объектов образовательного и медицинского назначения, спортивных сооружений открытого типа, организаций отдыха детей и их оздоровления, зон рекреационного назначения и для ведения дачного хозяйства и</p>

полное наименование должности	ЭЛЕКТРОННОЙ ПОДПИСЬЮ	инициалы, фамилия
-------------------------------	----------------------	-------------------

Сертификат: 64575127400433833109200328139839306360

Владелец: ФЕДЕРАЛЬНАЯ СЛУЖБА ГОСУДАРСТВЕННОЙ

РЕГИСТРАЦИИ, КАДАСТРА И КАРТОГРАФИИ

Действителен: с 17.05.2022 по 10.08.2023

Земельный участок			
вид объекта недвижимости			
Лист № 10 раздела 4.1	Всего листов раздела 4.1: 12	Всего разделов: 8	Всего листов выписки: 138
26.10.2022г. № КУВИ-001/2022-181115089			
Кадастровый номер:		18:24:000000:2	
		садоводства; 2. размещение объектов для производства и хранения лекарственных средств, объектов пищевых отраслей промышленности, оптовых складов продовольственного сырья и пищевой продукции, комплексов водопроводных сооружений для подготовки и хранения питьевой воды, использования земельных участков в целях производства, хранения и переработки сельскохозяйственной продукции, предназначенной для дальнейшего использования в качестве пищевой продукции.; Реестровый номер границы: 18:24-6.520; Вид объекта реестра границ: Зона с особыми условиями использования территории; Вид зоны по документу: Санитарно-защитная зона для действующего объекта АЗС № 18-042 РО «Удмуртия» ООО «Башнефть-Розница» расположенного по адресу: Удмуртская Республика, Якшур-Бодьинский район, 39 км автодороги Ижевск – Якшур-Бодья; Тип зоны: Санитарно-защитная зона предприятий, сооружений и иных объектов	
18:24:000000:2/22	2408	вид ограничения (обременения): ограничения прав на земельный участок, предусмотренные статьей 56 Земельного кодекса Российской Федерации; Срок действия: с 2022-02-03; реквизиты документа-основания: постановление "Об утверждении Правил охраны линий и сооружений связи Российской Федерации" от 09.06.1995 № 578 выдан: Правительство Российской Федерации; акт о приеме-передаче объекта основных средств (кроме зданий, сооружений) от 01.10.2021 № 13783994 выдан: Филиал в Удмуртской Республике ПАО "Ростелеком"; Содержание ограничения (обременения): Режим использования установлен пунктами 48, 49 Постановления Правительства РФ от 09.06.1995г. №578:48. В пределах охранных зон без письменного согласия и присутствия представителей предприятий, эксплуатирующих линии связи и линии радиодифракции, юридическим и физическим лицам запрещается: а) осуществлять всякого рода строительные, монтажные и взрывные работы, планировку грунта землеройными механизмами (за исключением зон песчаных барханов) и земляные работы (за исключением вспашки на глубину не более 0,3 метра);б) производить геолого-съёмочные, поисковые, геодезические и другие изыскательские работы, которые связаны с бурением скважин, шурфованием, взятием проб грунта, осуществлением взрывных работ;в) производить посадку деревьев, располагать полевые станы, содержать скот, складировать материалы, корма и удобрения, жечь костры, устраивать стрельбища;г) устраивать проезды и стоянки автотранспорта, тракторов и механизмов, провозить негабаритные грузы под проводами воздушных линий связи и линий радиодифракции, строить каналы (арыки), устраивать заграждения и другие препятствия;д) устраивать причалы для стоянки судов, барж и плавучих кранов, производить погрузочно-разгрузочные, подводно-технические, дноуглубительные и землечерпательные работы, выделять рыбопромысловые участки, производить добычу рыбы, других водных животных, а также водных растений придонными орудиями лова, устраивать водопой, производить колку и заготовку льда. Судам и другим плавучим средствам запрещается бросать якоря, проходить с отданными якорями, цепями, лотами, волокушами и тралами;е) производить строительство и реконструкцию линий электропередач, радиостанций и других объектов, излучающих электромагнитную энергию и оказывающих опасное воздействие на линии связи и линии радиодифракции;ж) производить защиту подземных коммуникаций от коррозии без учета проходящих подземных кабельных линий связи.49. Юридическим и физическим лицам запрещается производить всякого рода действия, которые могут нарушить нормальную работу линий связи и линий радиодифракции, в частности:а) производить снос и реконструкцию зданий и мостов, осуществлять переустройство коллекторов, туннелей метрополитена и железных дорог, где проложены кабели связи, установлены столбы воздушных линий связи и линий радиодифракции, размещены технические сооружения радиорелейных станций, кабельные ящики и распределительные коробки, без предварительного выноса заказчиками (застройщиками) линий и сооружений связи, линий и сооружений радиодифракции по согласованию с предприятиями, в ведении которых находятся эти линии и сооружения;б) производить засыпку трасс подземных кабельных линий связи, устраивать на этих трассах временные склады, стоки химически активных веществ и свалки промышленных, бытовых и прочих отходов, ломать замерные, сигнальные, предупредительные знаки и телефонные колодцы;в) открывать двери и люки необслуживаемых усилительных и регенерационных пунктов (подземных и наземных) и радиорелейных станций, кабельных колодцев телефонной	
полное наименование должности		инициалы, фамилия	



ДОКУМЕНТ ПОДПИСАН
ЭЛЕКТРОННОЙ ПОДПИСЬЮ

Сертификат: 64575127400433833109200328139839306360

Владелец: ФЕДЕРАЛЬНАЯ СЛУЖБА ГОСУДАРСТВЕННОЙ

РЕГИСТРАЦИИ, КАДАСТРА И КАРТОГРАФИИ

Действителен: с 17.05.2022 по 10.08.2023

Земельный участок			
вид объекта недвижимости			
Лист № 11 раздела 4.1	Всего листов раздела 4.1: 12	Всего разделов: 8	Всего листов выписки: 138
26.10.2022г. № КУВИ-001/2022-181115089			
Кадастровый номер:		18:24:000000:2	
		<p>канализации, распределительных шкафов и кабельных ящиков, а также подключаться к линиям связи (за исключением лиц, обслуживающих эти линии);г) огораживать трассы линий связи, препятствуя свободному доступу к ним технического персонала;</p> <p>д) самовольно подключаться к абонентской телефонной линии и линии радиофикации в целях пользования услугами связи;е) совершать иные действия, которые могут причинить повреждения сооружениям связи и радиофикации (повреждать опоры и арматуру воздушных линий связи, обрывать провода, набрасывать на них посторонние предметы и другое).; Реестровый номер границы: 18:24-6.545; Вид объекта реестра границ: Зона с особыми условиями использования территории; Вид зоны по документу: Охранная зона волоконно-оптической линии связи «Магистральная кабельная линия абонентского доступа Як-Бод.р-н,с. Солнечный Спорт ,»; Тип зоны: Охранная зона линий и сооружений связи и линий и сооружений радиофикации</p>	
18:24:000000:2/23	647	<p>вид ограничения (обременения): ограничения прав на земельный участок, предусмотренные статьей 56 Земельного кодекса Российской Федерации; Срок действия: с 2022-05-18; реквизиты документа-основания: распоряжение Об изменении границ охранной зоны газораспределительной сети от 28.02.2022 № 242-р выдан: Министерство имущественных отношений Удмуртской Республики; постановление "Об утверждении Правил охраны газораспределительных сетей" от 20.11.2000 № 878 выдан: Правительство Российской Федерации; Содержание ограничения (обременения): Наложить указанные в пунктах 14, 15, 16 Правил охраны газораспределительных сетей, утвержденных постановлением Правительства Российской Федерации от 20.11.2000 № 878 ограничения в использовании (обременения), на земельные участки, входящие в охранные зоны газораспределительных сетей:В целях предупреждения их повреждения или нарушения условий их нормальной эксплуатации, запрещается юридическим и физическим лицам, являющимся собственниками, владельцами или пользователями земельных участков, расположенных в пределах охранных зон газораспределительных сетей, либо проектирующих объекты жилищно-гражданского и производственного назначения, объекты инженерной, транспортной и социальной инфраструктуры, либо осуществляющих в границах указанных земельных участков любую хозяйственную деятельность: строить объекты жилищно-гражданского и производственного назначения; сносить и реконструировать мосты, коллекторы, автомобильные и железные дороги с расположенными на них газораспределительными сетями без предварительного выноса этих газопроводов по согласованию с эксплуатационными организациями; разрушать берегоукрепительные сооружения, водопропускные устройства, земляные и иные сооружения, предохраняющие газораспределительные сети от разрушений; перемещать, повреждать, засыпать и уничтожать опознавательные знаки, контрольно-измерительные пункты и другие устройства газораспределительных сетей; устраивать свалки и склады, разливать растворы кислот, солей, щелочей и других химически активных веществ; огораживать и перегораживать охранные зоны, препятствовать доступу персонала эксплуатационных организаций к газораспределительным сетям, проведению обслуживания и устранению повреждений газораспределительных сетей; разводить огонь и размещать источники огня; рыть погреба, копать и обрабатывать почву сельскохозяйственными и мелиоративными орудиями и механизмами на глубину более 0,3 метра; открывать калитки и двери газорегуляторных пунктов, станций катодной и дренажной защиты, люки подземных колодцев, включать или отключать электроснабжение средств связи, освещения и систем телемеханики; набрасывать, приставлять и привязывать к опорам и надземным газопроводам, ограждениям и зданиям газораспределительных сетей посторонние предметы, лестницы, влезать на них; самовольно подключаться к газораспределительным сетям.Лесохозяйственные, сельскохозяйственные и другие работы, не подпадающие под ограничения, указанные в пункте 14 Правил, и не связанные с нарушением земельного горизонта и обработкой почвы на глубину более 0,3 метра, производятся собственниками, владельцами или пользователями земельных участков в охранной зоне газораспределительной сети при условии предварительного письменного уведомления эксплуатационной организации не менее чем за 3 рабочих дня до начала работ.Условия ограничения деятельности в охранных зонах газораспределительных сетей, не</p>	
полное наименование должности		инициалы, фамилия	

ДОКУМЕНТ ПОДПИСАН

ЭЛЕКТРОННОЙ ПОДПИСЬЮ

Сертификат: 64575127400433833109200328139839306360

Владелец: ФЕДЕРАЛЬНАЯ СЛУЖБА ГОСУДАРСТВЕННОЙ

РЕГИСТРАЦИИ, КАДАСТРА И КАРТОГРАФИИ

Действителен: с 17.05.2022 по 10.08.2023

Земельный участок			
вид объекта недвижимости			
Лист № 12 раздела 4.1	Всего листов раздела 4.1: 12	Всего разделов: 8	Всего листов выписки: 138
26.10.2022г. № КУВИ-001/2022-181115089			
Кадастровый номер:		18:24:000000:2	
		<p>предусмотренная вышеуказанными пунктами Правил, при которой производится нарушение поверхности земельного участка и обработка почвы на глубину более 0,3 метра, осуществляется на основании письменного разрешения эксплуатационной организации газораспределительных сетей.; Реестровый номер границы: 18:00-6.240; Вид объекта реестра границ: Зона с особыми условиями использования территории; Вид зоны по документу: Охранная зона газопровода межпоселкового д.Патраки Якшур-Бодьинского района - д. Верх-Нязь - с. Чутырь Игринского района с отводом на с. Лынга Якшур-Бодьинского района Удмуртской Республики; Тип зоны: Охранная зона инженерных коммуникаций</p>	

полное наименование должности		ДОКУМЕНТ ПОДПИСАН	инициалы, фамилия
		ЭЛЕКТРОННОЙ ПОДПИСЬЮ	
	Сертификат: 64575127400433833109200328139839306360 Владелец: ФЕДЕРАЛЬНАЯ СЛУЖБА ГОСУДАРСТВЕННОЙ РЕГИСТРАЦИИ, КАДАСТРА И КАРТОГРАФИИ Действителен: с 17.05.2022 по 10.08.2023		

Выписка из Единого государственного реестра недвижимости об объекте недвижимости
Сведения о частях земельного участка

Земельный участок			
вид объекта недвижимости			
Лист № 1 раздела 4.2	Всего листов раздела 4.2: 32	Всего разделов: 8	Всего листов выписки: 138
26.10.2022г. № КУВИ-001/2022-181115089			
Кадастровый номер:		18:24:000000:2	

Сведения о характерных точках границы части (частей) земельного участка				
Учетный номер части: 18:24:000000:2/1				
Система координат МСК-18, зона 2				
Номер точки	Координаты, м		Описание закрепления на местности	Средняя квадратичная погрешность определения координат характерных точек границ земельного участка, м
	X	Y		
1	2	3	4	5
1	418029.9	2226554.4	-	-
2	418017.4	2226563.58	-	-
3	418005.37	2226571.91	-	-
4	418050.34	2226579.59	-	-
5	418078.44	2226562.77	-	-
6	418071.13	2226561.44	-	0.1
7	418029.9	2226554.4	-	-
1	417110.46	2227511.14	-	-
2	417091.36	2227528.83	-	-
3	417133.15	2227537.86	-	0.1
4	417134.35	2227538.07	-	-
5	417153.06	2227519.52	-	-
6	417137.36	2227516.87	-	0.1
7	417110.46	2227511.14	-	-

полное наименование должности	 ДОКУМЕНТ ПОДПИСАН ЭЛЕКТРОННОЙ ПОДПИСЬЮ	инициалы, фамилия
	Сертификат: 64575127400433833109200328139839306360 Владелец: ФЕДЕРАЛЬНАЯ СЛУЖБА ГОСУДАРСТВЕННОЙ РЕГИСТРАЦИИ, КАДАСТРА И КАРТОГРАФИИ Действителен: с 17.05.2022 по 10.08.2023	

Земельный участок			
вид объекта недвижимости			
Лист № 2 раздела 4.2	Всего листов раздела 4.2: 32	Всего разделов: 8	Всего листов выписки: 138

26.10.2022г. № КУВИ-001/2022-181115089

Кадастровый номер: 18:24:000000:2

Сведения о характерных точках границы части (частей) земельного участка			
Учетный номер части: 18:24:000000:2/2			
Система координат МСК-18, зона 2			

Номер точки	Координаты, м		Описание закрепления на местности	Средняя квадратичная погрешность определения координат характерных точек границ земельного участка, м
	X	Y		
1	2	3	4	5
1	436604.45	2225148.81	-	-
2	436606.59	2225140.67	-	-
3	436602.49	2225142.36	-	-
4	436604.45	2225148.81	-	-
1	436617.78	2225175.46	-	-
2	436609.61	2225148.63	-	-
3	436609.24	2225148.7	-	-
4	436604.68	2225149.59	-	-
5	436612.33	2225174.82	-	0.1
6	436608.07	2225176.86	-	0.1
7	436565.08	2225195.91	-	-
8	436617.06	2225175.87	-	-
9	436617.78	2225175.46	-	-



ДОКУМЕНТ ПОДПИСАН
ЭЛЕКТРОННОЙ ПОДПИСЬЮ

Сертификат: 64575127400433833109200328139839306360

Владелец: ФЕДЕРАЛЬНАЯ СЛУЖБА ГОСУДАРСТВЕННОЙ

РЕГИСТРАЦИИ, КАДАСТРА И КАРТОГРАФИИ

Действителен: с 17.05.2022 по 10.08.2023

полное наименование должности

инициалы, фамилия

Земельный участок			
вид объекта недвижимости			
Лист № 3 раздела 4.2	Всего листов раздела 4.2: 32	Всего разделов: 8	Всего листов выписки: 138
26.10.2022г. № КУВИ-001/2022-181115089			
Кадастровый номер:		18:24:000000:2	

Сведения о характерных точках границы части (частей) земельного участка				
Учетный номер части: 18:24:000000:2/3				
Система координат МСК-18, зона 2				
Номер точки	Координаты, м		Описание закрепления на местности	Средняя квадратичная погрешность определения координат характерных точек границ земельного участка, м
	X	Y		
1	2	3	4	5
1	417172.07	2227452.34	-	-
2	417167.78	2227456.45	-	-
3	417156.98	2227466.79	-	-
4	417147.26	2227476.09	-	-
5	417165.92	2227506.8	-	-
6	417186.75	2227486.16	-	-
7	417190.28	2227482.37	-	-
8	417172.07	2227452.34	-	-



ДОКУМЕНТ ПОДПИСАН
ЭЛЕКТРОННОЙ ПОДПИСЬЮ

Сертификат: 64575127400433833109200328139839306360

Владелец: ФЕДЕРАЛЬНАЯ СЛУЖБА ГОСУДАРСТВЕННОЙ
РЕГИСТРАЦИИ, КАДАСТРА И КАРТОГРАФИИ
Действителен: с 17.05.2022 по 10.08.2023

полное наименование должности

инициалы, фамилия

Земельный участок

вид объекта недвижимости

Лист № 4 раздела 4.2

Всего листов раздела 4.2: 32

Всего разделов: 8

Всего листов выписки: 138

26.10.2022г. № КУВИ-001/2022-181115089

Кадастровый номер:

18:24:000000:2

Сведения о характерных точках границы части (частей) земельного участка

Учетный номер части: 18:24:000000:2/4

Система координат МСК-18, зона 2

Номер точки	Координаты, м		Описание закрепления на местности	Средняя квадратичная погрешность определения координат характерных точек границ земельного участка, м
	X	Y		
1	2	3	4	5
1	414384.78	2228723.82	-	-
2	414384.92	2228723.82	-	-
3	414385.01	2228728.54	-	-
4	414384.87	2228728.54	-	-
5	414384.78	2228723.82	-	-
1	414449.32	2228721.27	-	-
2	414449.39	2228721.3	-	-
3	414449.42	2228721.37	-	-
4	414449.39	2228721.44	-	-
5	414449.32	2228721.47	-	-
6	414449.25	2228721.44	-	-
7	414449.22	2228721.37	-	-
8	414449.25	2228721.3	-	-
9	414449.32	2228721.27	-	-
1	414513.96	2228717.01	-	-
2	414514.03	2228717.04	-	-
3	414514.06	2228717.11	-	-
4	414514.03	2228717.18	-	-
5	414513.96	2228717.21	-	-
6	414513.89	2228717.18	-	-
7	414513.86	2228717.11	-	-
8	414513.89	2228717.04	-	-
9	414513.96	2228717.01	-	-
1	414322.67	2228712.24	-	-
2	414322.74	2228712.21	-	-
3	414322.81	2228712.24	-	-
4	414322.84	2228712.31	-	-



ДОКУМЕНТ ПОДПИСАН
ЭЛЕКТРОННОЙ ПОДПИСЬЮ

Сертификат: 64575127400433833109200328139839306360

Владелец: ФЕДЕРАЛЬНАЯ СЛУЖБА ГОСУДАРСТВЕННОЙ

РЕГИСТРАЦИИ, КАДАСТРА И КАРТОГРАФИИ

Действителен: с 17.05.2022 по 10.08.2023

полное наименование должности

инициалы, фамилия

Земельный участок

вид объекта недвижимости

Лист № 5 раздела 4.2

Всего листов раздела 4.2: 32

Всего разделов: 8

Всего листов выписки: 138

26.10.2022г. № КУВИ-001/2022-181115089

Кадастровый номер:

18:24:000000:2

5	414322.81	2228712.38	-	-
6	414322.74	2228712.41	-	-
7	414322.67	2228712.38	-	-
8	414322.64	2228712.31	-	-
9	414322.67	2228712.24	-	-
1	413950.51	2228598.24	-	-
2	413950.58	2228598.26	-	-
3	413950.61	2228598.34	-	-
4	413950.58	2228598.41	-	-
5	413950.51	2228598.44	-	-
6	413950.44	2228598.41	-	-
7	413950.41	2228598.34	-	-
8	413950.44	2228598.26	-	-
9	413950.51	2228598.24	-	-
1	413887.68	2228576.23	-	-
2	413887.75	2228576.2	-	-
3	413887.82	2228576.23	-	-
4	413887.85	2228576.3	-	-
5	413887.82	2228576.37	-	-
6	413887.75	2228576.4	-	-
7	413887.68	2228576.37	-	-
8	413887.65	2228576.3	-	-
9	413887.68	2228576.23	-	-
1	413824.88	2228554.16	-	-
2	413824.95	2228554.13	-	-
3	413825.02	2228554.16	-	-
4	413825.05	2228554.23	-	-
5	413825.02	2228554.3	-	-
6	413824.95	2228554.33	-	-
7	413824.88	2228554.3	-	-
8	413824.85	2228554.23	-	-
9	413824.88	2228554.16	-	-
1	413762.15	2228532.1	-	-



ДОКУМЕНТ ПОДПИСАН
ЭЛЕКТРОННОЙ ПОДПИСЬЮ

Сертификат: 64575127400433833109200328139839306360

Владелец: ФЕДЕРАЛЬНАЯ СЛУЖБА ГОСУДАРСТВЕННОЙ

РЕГИСТРАЦИИ, КАДАСТРА И КАРТОГРАФИИ

Действителен: с 17.05.2022 по 10.08.2023

полное наименование должности

инициалы, фамилия

Земельный участок

вид объекта недвижимости

Лист № 6 раздела 4.2

Всего листов раздела 4.2: 32

Всего разделов: 8

Всего листов выписки: 138

26.10.2022г. № КУВИ-001/2022-181115089

Кадастровый номер:

18:24:000000:2

2	413762.22	2228532.07	-	-
3	413762.29	2228532.1	-	-
4	413762.32	2228532.17	-	-
5	413762.3	2228532.24	-	-
6	413762.23	2228532.27	-	-
7	413762.16	2228532.24	-	-
8	413762.13	2228532.17	-	-
9	413762.15	2228532.1	-	-
1	413715.82	2228513.72	-	-
2	413719.52	2228516.93	-	-
3	413714.92	2228518.62	-	-
4	413715.82	2228513.72	-	-
1	413594.76	2228444.73	-	3
2	413579.43	2228423.93	-	-
3	413566.57	2228424.81	-	-
4	413587.22	2228452.71	-	-
5	413588.6	2228451.15	-	-
6	413588.7	2228451.24	-	-
7	413587.31	2228452.82	-	-
8	413590.58	2228457.24	-	-
9	413617.43	2228476.64	-	-
10	413644.18	2228496.64	-	-
11	413646.68	2228492.64	-	-
12	413646.8	2228492.71	-	-
13	413644.3	2228496.72	-	-
14	413647.31	2228498.24	-	-
15	413682.75	2228512.58	-	-
16	413716.65	2228526.3	-	-
17	413845.66	2228567.72	-	-
18	413949.88	2228601.17	-	-
19	414067.34	2228636.59	-	-
20	414262.48	2228701.39	-	-
21	414263.46	2228696.77	-	-



ДОКУМЕНТ ПОДПИСАН
ЭЛЕКТРОННОЙ ПОДПИСЬЮ

Сертификат: 64575127400433833109200328139839306360

Владелец: ФЕДЕРАЛЬНАЯ СЛУЖБА ГОСУДАРСТВЕННОЙ

РЕГИСТРАЦИИ, КАДАСТРА И КАРТОГРАФИИ

Действителен: с 17.05.2022 по 10.08.2023

полное наименование должности

инициалы, фамилия

Земельный участок					
вид объекта недвижимости					
Лист № 7 раздела 4.2		Всего листов раздела 4.2: 32		Всего разделов: 8	Всего листов выписки: 138
26.10.2022г. № КУВИ-001/2022-181115089					
Кадастровый номер:			18:24:000000:2		
22	414263.6	2228696.8	-	-	
23	414262.61	2228701.42	-	-	
24	414271.44	2228704.35	-	-	
25	414278.69	2228711.12	-	-	
26	414292.65	2228713.55	-	-	
27	414298.99	2228713.88	-	-	
28	414337.12	2228726.08	-	-	
29	414388.11	2228736.06	-	-	
30	414416.57	2228733.34	-	-	
31	414518.54	2228723.6	-	-	
32	414527.85	2228722.5	-	-	
33	414525.82	2228705.63	-	-	
34	414525.74	2228705.09	-	-	
35	414448.68	2228711.02	-	3	
36	414385.64	2228715	-	-	
37	414324.85	2228702.17	-	3	
38	414202.56	2228675.36	-	3	
39	414142.2	2228654.73	-	3	
40	413720.52	2228505.99	-	3	
41	413650.78	2228484.23	-	3	
42	413594.76	2228444.73	-	3	



ДОКУМЕНТ ПОДПИСАН
ЭЛЕКТРОННОЙ ПОДПИСЬЮ

Сертификат: 64575127400433833109200328139839306360

Владелец: ФЕДЕРАЛЬНАЯ СЛУЖБА ГОСУДАРСТВЕННОЙ
РЕГИСТРАЦИИ, КАДАСТРА И КАРТОГРАФИИ
Действителен: с 17.05.2022 по 10.08.2023

полное наименование должности

инициалы, фамилия

Земельный участок			
вид объекта недвижимости			
Лист № 8 раздела 4.2	Всего листов раздела 4.2: 32	Всего разделов: 8	Всего листов выписки: 138

26.10.2022г. № КУВИ-001/2022-181115089

Кадастровый номер: 18:24:000000:2

Сведения о характерных точках границы части (частей) земельного участка			
Учетный номер части: 18:24:000000:2/5			
Система координат МСК-18, зона 2			

Номер точки	Координаты, м		Описание закрепления на местности	Средняя квадратичная погрешность определения координат характерных точек границ земельного участка, м
	X	Y		
1	2	3	4	5
1	413658.83	2228490.5	-	2.5
2	413644.59	2228496.25	-	-
3	413644.3	2228496.72	-	-
4	413647.31	2228498.24	-	-
5	413664.92	2228505.37	-	-
6	413658.83	2228490.5	-	2.5
1	413644.37	2228496.34	-	-
2	413643.99	2228496.5	-	-
3	413644.18	2228496.64	-	-
4	413644.37	2228496.34	-	-



ДОКУМЕНТ ПОДПИСАН
ЭЛЕКТРОННОЙ ПОДПИСЬЮ

Сертификат: 64575127400433833109200328139839306360

Владелец: ФЕДЕРАЛЬНАЯ СЛУЖБА ГОСУДАРСТВЕННОЙ
РЕГИСТРАЦИИ, КАДАСТРА И КАРТОГРАФИИ
Действителен: с 17.05.2022 по 10.08.2023

полное наименование должности

инициалы, фамилия

Земельный участок			
вид объекта недвижимости			
Лист № 9 раздела 4.2	Всего листов раздела 4.2: 32	Всего разделов: 8	Всего листов выписки: 138

26.10.2022г. № КУВИ-001/2022-181115089

Кадастровый номер: 18:24:000000:2

Сведения о характерных точках границы части (частей) земельного участка			
Учетный номер части: 18:24:000000:2/6			
Система координат МСК-18, зона 2			

Номер точки	Координаты, м		Описание закрепления на местности	Средняя квадратичная погрешность определения координат характерных точек границ земельного участка, м
	X	Y		
1	2	3	4	5
1	430798.05	2225650.15	-	-
2	430779.48	2225644.8	-	-
3	430781.85	2225676.65	-	-
4	430803.53	2225682.56	-	-
5	430853.7	2225693.33	-	-
6	430869	2225693.12	-	-
7	430866.48	2225659.33	-	-
8	430848.5	2225660.13	-	-
9	430798.05	2225650.15	-	-



ДОКУМЕНТ ПОДПИСАН
ЭЛЕКТРОННОЙ ПОДПИСЬЮ

Сертификат: 64575127400433833109200328139839306360

Владелец: ФЕДЕРАЛЬНАЯ СЛУЖБА ГОСУДАРСТВЕННОЙ

РЕГИСТРАЦИИ, КАДАСТРА И КАРТОГРАФИИ

Действителен: с 17.05.2022 по 10.08.2023

полное наименование должности

инициалы, фамилия

Земельный участок				
вид объекта недвижимости				
Лист № 10 раздела 4.2	Всего листов раздела 4.2: 32		Всего разделов: 8	Всего листов выписки: 138
26.10.2022г. № КУВИ-001/2022-181115089				
Кадастровый номер:			18:24:000000:2	
Сведения о характерных точках границы части (частей) земельного участка				
Учетный номер части: 18:24:000000:2/7				
Система координат МСК-18, зона 2				
Номер точки	Координаты, м		Описание закрепления на местности	Средняя квадратичная погрешность определения координат характерных точек границ земельного участка, м
	X	Y		
1	2	3	4	5
1	405378.41	2225688.14	-	-
2	405373.32	2225719.18	-	-
3	405442.17	2225739.3	-	-
4	405446.81	2225710.94	-	-
5	405378.41	2225688.14	-	-



ДОКУМЕНТ ПОДПИСАН
ЭЛЕКТРОННОЙ ПОДПИСЬЮ

Сертификат: 64575127400433833109200328139839306360

Владелец: ФЕДЕРАЛЬНАЯ СЛУЖБА ГОСУДАРСТВЕННОЙ
РЕГИСТРАЦИИ, КАДАСТРА И КАРТОГРАФИИ
Действителен: с 17.05.2022 по 10.08.2023

полное наименование должности

инициалы, фамилия

Земельный участок			
вид объекта недвижимости			
Лист № 11 раздела 4.2	Всего листов раздела 4.2: 32	Всего разделов: 8	Всего листов выписки: 138

26.10.2022г. № КУВИ-001/2022-181115089

Кадастровый номер: 18:24:000000:2

Сведения о характерных точках границы части (частей) земельного участка				
Учетный номер части: 18:24:000000:2/8				
Система координат МСК-18, зона 2				
Номер точки	Координаты, м		Описание закрепления на местности	Средняя квадратичная погрешность определения координат характерных точек границ земельного участка, м
	X	Y		
1	2	3	4	5
1	405375.22	2225687.07	-	-
2	405371.97	2225705.96	-	0.1
3	405369.94	2225718.19	-	-
4	405425.81	2225734.52	-	-
5	405430.59	2225705.53	-	-
6	405375.22	2225687.07	-	-



ДОКУМЕНТ ПОДПИСАН
ЭЛЕКТРОННОЙ ПОДПИСЬЮ

Сертификат: 64575127400433833109200328139839306360

Владелец: ФЕДЕРАЛЬНАЯ СЛУЖБА ГОСУДАРСТВЕННОЙ

РЕГИСТРАЦИИ, КАДАСТРА И КАРТОГРАФИИ

Действителен: с 17.05.2022 по 10.08.2023

полное наименование должности

инициалы, фамилия

Земельный участок

вид объекта недвижимости

Лист № 12 раздела 4.2

Всего листов раздела 4.2: 32

Всего разделов: 8

Всего листов выписки: 138

26.10.2022г. № КУВИ-001/2022-181115089

Кадастровый номер:

18:24:000000:2

Сведения о характерных точках границы части (частей) земельного участка

Учетный номер части: 18:24:000000:2/9

Система координат МСК-18, зона 2

Номер точки	Координаты, м		Описание закрепления на местности	Средняя квадратичная погрешность определения координат характерных точек границ земельного участка, м
	X	Y		
1	2	3	4	5
1	419596.61	2226450.75	-	-
2	419593.66	2226491.62	-	-
3	419598.58	2226492.94	-	-
4	419598.76	2226490.52	-	-
5	419595.68	2226486.81	-	-
6	419598	2226469	-	-
7	419601	2226451.01	-	-
8	419596.61	2226450.75	-	-
1	418062.41	2226572.37	-	-
2	418016.13	2226564.46	-	-
3	418010.26	2226568.53	-	-
4	418055.82	2226576.31	-	-
5	418062.41	2226572.37	-	-
1	417143.67	2227528.83	-	-
2	417099.73	2227521.07	-	-
3	417095.14	2227525.32	-	-
4	417139.33	2227533.13	-	-
5	417143.67	2227528.83	-	-
1	415149.76	2228656.69	-	0.1
2	415151.83	2228622.78	-	-
3	415146.79	2228623.33	-	-
4	415144.9	2228654.21	-	0.1
5	415031.48	2228663.02	-	-
6	415034.02	2228667.84	-	-
7	415147.46	2228659.03	-	0.1
8	415148.73	2228658.56	-	0.1
9	415149.76	2228656.69	-	0.1



ДОКУМЕНТ ПОДПИСАН
ЭЛЕКТРОННОЙ ПОДПИСЬЮ

Сертификат: 64575127400433833109200328139839306360

Владелец: ФЕДЕРАЛЬНАЯ СЛУЖБА ГОСУДАРСТВЕННОЙ

РЕГИСТРАЦИИ, КАДАСТРА И КАРТОГРАФИИ

Действителен: с 17.05.2022 по 10.08.2023

полное наименование должности

инициалы, фамилия

Земельный участок

вид объекта недвижимости

Лист № 13 раздела 4.2

Всего листов раздела 4.2: 32

Всего разделов: 8

Всего листов выписки: 138

26.10.2022г. № КУВИ-001/2022-181115089

Кадастровый номер:

18:24:000000:2

Сведения о характерных точках границы части (частей) земельного участка

Учетный номер части: 18:24:000000:2/10

Система координат МСК-18, зона 2

Номер точки	Координаты, м		Описание закрепления на местности	Средняя квадратичная погрешность определения координат характерных точек границ земельного участка, м
	X	Y		
1	2	3	4	5
1	432215.41	2226049.59	-	-
2	432166.48	2226038.42	-	-
3	432179.59	2226059.05	-	-
4	432183.16	2226064.68	-	-
5	432220.33	2226073.28	-	0.1
6	432232.38	2226075.6	-	-
7	432222.89	2226060.45	-	-
8	432215.41	2226049.59	-	-
1	429203.34	2226286.98	-	-
2	429186.95	2226305.09	-	-
3	429192.53	2226306.4	-	0.1
4	429214.1	2226312.4	-	-
5	429229.29	2226297.17	-	-
6	429231.46	2226294.75	-	-
7	429229.86	2226294.36	-	0.1
8	429203.34	2226286.98	-	-
1	429169.15	2226289.07	-	-
2	429165.86	2226292.46	-	-
3	429162.44	2226295.7	-	-
4	429167.61	2226300.57	-	-
5	429185.76	2226304.81	-	-
6	429169.15	2226289.07	-	-
1	432917.99	2226507.09	-	-
2	432915.85	2226525.7	-	-
3	432900.14	2226516.55	-	-
4	432895.61	2226543.03	-	-
5	432915.9	2226553.49	-	-



ДОКУМЕНТ ПОДПИСАН
ЭЛЕКТРОННОЙ ПОДПИСЬЮ

Сертификат: 64575127400433833109200328139839306360

Владелец: ФЕДЕРАЛЬНАЯ СЛУЖБА ГОСУДАРСТВЕННОЙ

РЕГИСТРАЦИИ, КАДАСТРА И КАРТОГРАФИИ

Действителен: с 17.05.2022 по 10.08.2023

полное наименование должности

инициалы, фамилия

Земельный участок

вид объекта недвижимости

Лист № 14 раздела 4.2

Всего листов раздела 4.2: 32

Всего разделов: 8

Всего листов выписки: 138

26.10.2022г. № КУВИ-001/2022-181115089

Кадастровый номер:

18:24:000000:2

6	432916.11	2226551.27	-	0.1
7	432923.24	2226509.61	-	-
8	432917.99	2226507.09	-	-



ДОКУМЕНТ ПОДПИСАН
ЭЛЕКТРОННОЙ ПОДПИСЬЮ

Сертификат: 64575127400433833109200328139839306360

Владелец: ФЕДЕРАЛЬНАЯ СЛУЖБА ГОСУДАРСТВЕННОЙ

РЕГИСТРАЦИИ, КАДАСТРА И КАРТОГРАФИИ

Действителен: с 17.05.2022 по 10.08.2023

полное наименование должности

инициалы, фамилия

Земельный участок

вид объекта недвижимости

Лист № 15 раздела 4.2

Всего листов раздела 4.2: 32

Всего разделов: 8

Всего листов выписки: 138

26.10.2022г. № КУВИ-001/2022-181115089

Кадастровый номер:

18:24:000000:2

Сведения о характерных точках границы части (частей) земельного участка

Учетный номер части: 18:24:000000:2/12

Система координат МСК-18, зона 2

Номер точки	Координаты, м		Описание закрепления на местности	Средняя квадратичная погрешность определения координат характерных точек границ земельного участка, м
	X	Y		
1	2	3	4	5
1	421447.15	2226491.73	-	-
2	421449.18	2226491.73	-	-
3	421449.18	2226493.76	-	-
4	421447.15	2226493.76	-	-
5	421447.15	2226491.73	-	-
1	421458.58	2226481.42	-	-
2	421460.58	2226481.42	-	-
3	421460.58	2226483.43	-	-
4	421458.58	2226483.43	-	-
5	421458.58	2226481.42	-	-
1	421481.78	2226470.79	-	0.5
2	421477.07	2226461.51	-	-
3	421473.66	2226462.57	-	-
4	421467.23	2226475.4	-	-
5	421412.48	2226499.01	-	-
6	421425.64	2226528.51	-	-
7	421497.42	2226499.58	-	-
8	421481.78	2226470.79	-	0.5



ДОКУМЕНТ ПОДПИСАН
ЭЛЕКТРОННОЙ ПОДПИСЬЮ

Сертификат: 64575127400433833109200328139839306360

Владелец: ФЕДЕРАЛЬНАЯ СЛУЖБА ГОСУДАРСТВЕННОЙ

РЕГИСТРАЦИИ, КАДАСТРА И КАРТОГРАФИИ

Действителен: с 17.05.2022 по 10.08.2023

полное наименование должности

инициалы, фамилия

Земельный участок			
вид объекта недвижимости			
Лист № 16 раздела 4.2	Всего листов раздела 4.2: 32	Всего разделов: 8	Всего листов выписки: 138

26.10.2022г. № КУВИ-001/2022-181115089

Кадастровый номер: 18:24:000000:2

Сведения о характерных точках границы части (частей) земельного участка			
Учетный номер части: 18:24:000000:2/13			
Система координат МСК-18, зона 2			

Номер точки	Координаты, м		Описание закрепления на местности	Средняя квадратичная погрешность определения координат характерных точек границ земельного участка, м
	X	Y		
1	2	3	4	5
1	421447.15	2226491.73	-	-
2	421449.18	2226491.73	-	-
3	421449.18	2226493.76	-	-
4	421447.15	2226493.76	-	-
5	421447.15	2226491.73	-	-
1	421468.32	2226511.3	-	-
2	421454.26	2226481	-	-
3	421434.98	2226489.31	-	-
4	421448.81	2226519.17	-	-
5	421468.32	2226511.3	-	-



ДОКУМЕНТ ПОДПИСАН
ЭЛЕКТРОННОЙ ПОДПИСЬЮ

Сертификат: 64575127400433833109200328139839306360

Владелец: ФЕДЕРАЛЬНАЯ СЛУЖБА ГОСУДАРСТВЕННОЙ

РЕГИСТРАЦИИ, КАДАСТРА И КАРТОГРАФИИ

Действителен: с 17.05.2022 по 10.08.2023

полное наименование должности

инициалы, фамилия

Земельный участок

вид объекта недвижимости

Лист № 17 раздела 4.2

Всего листов раздела 4.2: 32

Всего разделов: 8

Всего листов выписки: 138

26.10.2022г. № КУВИ-001/2022-181115089

Кадастровый номер:

18:24:000000:2

Сведения о характерных точках границы части (частей) земельного участка

Учетный номер части: 18:24:000000:2/14

Система координат МСК-18, зона 2

Номер точки	Координаты, м		Описание закрепления на местности	Средняя квадратичная погрешность определения координат характерных точек границ земельного участка, м
	X	Y		
1	2	3	4	5
1	421447.15	2226491.73	-	-
2	421449.18	2226491.73	-	-
3	421449.18	2226493.76	-	-
4	421447.15	2226493.76	-	-
5	421447.15	2226491.73	-	-
1	421458.58	2226481.42	-	-
2	421460.58	2226481.42	-	-
3	421460.58	2226483.43	-	-
4	421458.58	2226483.43	-	-
5	421458.58	2226481.42	-	-
1	421664.92	2226417.43	-	-
2	421610.26	2226421.49	-	-
3	421524.58	2226450.29	-	-
4	421506.57	2226456.68	-	-
5	421503.82	2226453.14	-	-
6	421473.66	2226462.57	-	-
7	421467.23	2226475.4	-	-
8	421357.23	2226522.82	-	-
9	421334.37	2226535.62	-	-
10	421309.12	2226552.9	-	-
11	421211.7	2226636.22	-	-
12	421188.18	2226647.98	-	-
13	421155	2226652.68	-	-
14	421124.53	2226650.63	-	-
15	421137.93	2226680.42	-	0.5
16	421140.34	2226685.41	-	-
17	421165.19	2226690.04	-	-



ДОКУМЕНТ ПОДПИСАН
ЭЛЕКТРОННОЙ ПОДПИСЬЮ

Сертификат: 64575127400433833109200328139839306360

Владелец: ФЕДЕРАЛЬНАЯ СЛУЖБА ГОСУДАРСТВЕННОЙ

РЕГИСТРАЦИИ, КАДАСТРА И КАРТОГРАФИИ

Действителен: с 17.05.2022 по 10.08.2023

полное наименование должности

инициалы, фамилия

Земельный участок					
вид объекта недвижимости					
Лист № 18 раздела 4.2		Всего листов раздела 4.2: 32		Всего разделов: 8	Всего листов выписки: 138
26.10.2022г. № КУВИ-001/2022-181115089					
Кадастровый номер:			18:24:000000:2		
18	421188.66	2226685.48	-	-	
19	421226.59	2226668.62	-	-	
20	421240.38	2226654.74	-	-	
21	421328.47	2226576.87	-	-	
22	421362.54	2226555.2	-	-	
23	421400.68	2226538.57	-	-	
24	421532.27	2226485.54	-	-	
25	421560.04	2226479.5	-	-	
26	421610.67	2226462.33	-	-	
27	421636.15	2226458.55	-	-	
28	421662.34	2226459.46	-	-	
29	421687.36	2226464.03	-	-	
30	421744.58	2226499.57	-	-	
31	421811.73	2226543.72	-	-	
32	421853.74	2226566.84	-	-	
33	421893.61	2226594.92	-	-	
34	421871.55	2226547.17	-	0.5	
35	421864.16	2226529.97	-	-	
36	421769.93	2226461.95	-	-	
37	421712.34	2226427.44	-	-	
38	421664.92	2226417.43	-	-	



ДОКУМЕНТ ПОДПИСАН
ЭЛЕКТРОННОЙ ПОДПИСЬЮ

Сертификат: 64575127400433833109200328139839306360

Владелец: ФЕДЕРАЛЬНАЯ СЛУЖБА ГОСУДАРСТВЕННОЙ
РЕГИСТРАЦИИ, КАДАСТРА И КАРТОГРАФИИ
Действителен: с 17.05.2022 по 10.08.2023

полное наименование должности

инициалы, фамилия

Земельный участок			
вид объекта недвижимости			
Лист № 19 раздела 4.2	Всего листов раздела 4.2: 32	Всего разделов: 8	Всего листов выписки: 138

26.10.2022г. № КУВИ-001/2022-181115089

Кадастровый номер: 18:24:000000:2

Сведения о характерных точках границы части (частей) земельного участка			
Учетный номер части: 18:24:000000:2/15			
Система координат МСК-18, зона 2			

Номер точки	Координаты, м		Описание закрепления на местности	Средняя квадратичная погрешность определения координат характерных точек границ земельного участка, м
	X	Y		
1	2	3	4	5
1	439449.24	2226608.24	-	-
2	439444.21	2226650.26	-	-
3	439456.54	2226656.78	-	-
4	439457.52	2226644.75	-	-
5	439458.92	2226627.58	-	-
6	439460.29	2226610.77	-	-
7	439449.24	2226608.24	-	-



ДОКУМЕНТ ПОДПИСАН
ЭЛЕКТРОННОЙ ПОДПИСЬЮ

Сертификат: 64575127400433833109200328139839306360

Владелец: ФЕДЕРАЛЬНАЯ СЛУЖБА ГОСУДАРСТВЕННОЙ

РЕГИСТРАЦИИ, КАДАСТРА И КАРТОГРАФИИ

Действителен: с 17.05.2022 по 10.08.2023

полное наименование должности

инициалы, фамилия

Земельный участок			
вид объекта недвижимости			
Лист № 20 раздела 4.2	Всего листов раздела 4.2: 32	Всего разделов: 8	Всего листов выписки: 138

26.10.2022г. № КУВИ-001/2022-181115089

Кадастровый номер: 18:24:000000:2

Сведения о характерных точках границы части (частей) земельного участка			
Учетный номер части: 18:24:000000:2/16			
Система координат			

Номер точки	Координаты, м		Описание закрепления на местности	Средняя квадратичная погрешность определения координат характерных точек границ земельного участка, м
	X	Y		
1	2	3	4	5
1	412715.42	2227932.29	-	-
2	412713	2227937	-	-
3	412702	2227954	-	-
4	412696.81	2227961.78	-	-
5	412654.86	2227943.41	-	-
6	412657.02	2227941.62	-	-
7	412675.13	2227934.4	-	-
8	412691.98	2227930.99	-	-
1	412715.42	2227932.29	-	-



ДОКУМЕНТ ПОДПИСАН
ЭЛЕКТРОННОЙ ПОДПИСЬЮ

Сертификат: 64575127400433833109200328139839306360

Владелец: ФЕДЕРАЛЬНАЯ СЛУЖБА ГОСУДАРСТВЕННОЙ

РЕГИСТРАЦИИ, КАДАСТРА И КАРТОГРАФИИ

Действителен: с 17.05.2022 по 10.08.2023

полное наименование должности

инициалы, фамилия

Земельный участок			
вид объекта недвижимости			
Лист № 21 раздела 4.2	Всего листов раздела 4.2: 32	Всего разделов: 8	Всего листов выписки: 138

26.10.2022г. № КУВИ-001/2022-181115089

Кадастровый номер: 18:24:000000:2

Сведения о характерных точках границы части (частей) земельного участка			
Учетный номер части: 18:24:000000:2/17			
Система координат			

Номер точки	Координаты, м		Описание закрепления на местности	Средняя квадратичная погрешность определения координат характерных точек границ земельного участка, м
	X	Y		
1	2	3	4	5
1	412718.72	2227925.85	-	-
2	412713	2227937	-	-
3	412702	2227954	-	-
4	412696.81	2227961.78	-	-
5	412653.66	2227942.89	-	-
6	412620.6	2227946.28	-	-
7	412597.77	2227932.95	-	-
8	412601.23	2227926.25	-	-
9	412605.19	2227921.09	-	-
10	412622.94	2227905.97	-	-
11	412671.88	2227908.14	-	-
12	412678.47	2227910.8	-	-
1	412718.72	2227925.85	-	-



ДОКУМЕНТ ПОДПИСАН
ЭЛЕКТРОННОЙ ПОДПИСЬЮ

Сертификат: 64575127400433833109200328139839306360

Владелец: ФЕДЕРАЛЬНАЯ СЛУЖБА ГОСУДАРСТВЕННОЙ
РЕГИСТРАЦИИ, КАДАСТРА И КАРТОГРАФИИ
Действителен: с 17.05.2022 по 10.08.2023

полное наименование должности

инициалы, фамилия

Земельный участок

вид объекта недвижимости

Лист № 22 раздела 4.2

Всего листов раздела 4.2: 32

Всего разделов: 8

Всего листов выписки: 138

26.10.2022г. № КУВИ-001/2022-181115089

Кадастровый номер:

18:24:000000:2

Сведения о характерных точках границы части (частей) земельного участка

Учетный номер части: 18:24:000000:2/18

Система координат

Номер точки	Координаты, м		Описание закрепления на местности	Средняя квадратичная погрешность определения координат характерных точек границ земельного участка, м
	X	Y		
1	2	3	4	5
1	411930.97	2227686.26	-	-
2	411887.16	2227653.71	-	-
3	411865.41	2227646.27	-	-
4	411847.97	2227644.04	-	-
5	411820.86	2227646.06	-	-
6	411796.43	2227649.59	-	-
7	411762.97	2227655.56	-	-
8	411718.76	2227666.91	-	-
9	411697.13	2227673.43	-	-
10	411697.12	2227673.43	-	-
11	411674.54	2227680.06	-	-
12	411629.13	2227693.2	-	-
13	411599.58	2227697.28	-	-
14	411559.76	2227701.31	-	-
15	411543.61	2227670.78	-	-
16	411542.31	2227667.36	-	-
17	411553.27	2227668.48	-	-
18	411591.61	2227661.61	-	-
19	411680.78	2227638.82	-	-
20	411723.3	2227628.17	-	-
21	411795.08	2227607.2	-	-
22	411817.56	2227603.55	-	-
23	411851.91	2227604.33	-	-
24	411868.96	2227606.03	-	-
25	411890.13	2227612.69	-	-
26	411921.22	2227631.04	-	-
27	411946.89	2227650.86	-	-



ДОКУМЕНТ ПОДПИСАН
ЭЛЕКТРОННОЙ ПОДПИСЬЮ

Сертификат: 64575127400433833109200328139839306360

Владелец: ФЕДЕРАЛЬНАЯ СЛУЖБА ГОСУДАРСТВЕННОЙ

РЕГИСТРАЦИИ, КАДАСТРА И КАРТОГРАФИИ

Действителен: с 17.05.2022 по 10.08.2023

полное наименование должности

инициалы, фамилия

Земельный участок			
вид объекта недвижимости			
Лист № 23 раздела 4.2	Всего листов раздела 4.2: 32	Всего разделов: 8	Всего листов выписки: 138
26.10.2022г. № КУВИ-001/2022-181115089			
Кадастровый номер:		18:24:000000:2	
28	411945.02	2227658.51	-
1	411930.97	2227686.26	-

полное наименование должности		ДОКУМЕНТ ПОДПИСАН	инициалы, фамилия
		ЭЛЕКТРОННОЙ ПОДПИСЬЮ	
Сертификат: 64575127400433833109200328139839306360		Владелец: ФЕДЕРАЛЬНАЯ СЛУЖБА ГОСУДАРСТВЕННОЙ	
РЕГИСТРАЦИИ, КАДАСТРА И КАРТОГРАФИИ		Действителен: с 17.05.2022 по 10.08.2023	

Земельный участок				
вид объекта недвижимости				
Лист № 24 раздела 4.2	Всего листов раздела 4.2: 32		Всего разделов: 8	Всего листов выписки: 138
26.10.2022г. № КУВИ-001/2022-181115089				
Кадастровый номер:			18:24:000000:2	
Сведения о характерных точках границы части (частей) земельного участка				
Учетный номер части: 18:24:000000:2/19				
Система координат				
Номер точки	Координаты, м		Описание закрепления на местности	Средняя квадратичная погрешность определения координат характерных точек границ земельного участка, м
	X	Y		
1	2	3	4	5
1	417099.27	2227521.5	-	-
2	417141.47	2227531.01	-	-
3	417138.1	2227534.35	-	-
4	417095.7	2227524.8	-	-
1	417099.27	2227521.5	-	-



ДОКУМЕНТ ПОДПИСАН
ЭЛЕКТРОННОЙ ПОДПИСЬЮ

Сертификат: 64575127400433833109200328139839306360

Владелец: ФЕДЕРАЛЬНАЯ СЛУЖБА ГОСУДАРСТВЕННОЙ
РЕГИСТРАЦИИ, КАДАСТРА И КАРТОГРАФИИ
Действителен: с 17.05.2022 по 10.08.2023

полное наименование должности

инициалы, фамилия

Земельный участок

вид объекта недвижимости

Лист № 25 раздела 4.2

Всего листов раздела 4.2: 32

Всего разделов: 8

Всего листов выписки: 138

26.10.2022г. № КУВИ-001/2022-181115089

Кадастровый номер:

18:24:000000:2

Сведения о характерных точках границы части (частей) земельного участка

Учетный номер части: 18:24:000000:2/20

Система координат

Номер точки	Координаты, м		Описание закрепления на местности	Средняя квадратичная погрешность определения координат характерных точек границ земельного участка, м
	X	Y		
1	2	3	4	5
1	419598	2226469	-	-
2	419595.68	2226486.81	-	-
3	419598.44	2226490.13	-	-
4	419598.28	2226492.85	-	-
5	419598.74	2226492.98	-	-
6	419593.64	2226491.62	-	-
7	419594.31	2226491.79	-	-
8	419596.63	2226450.75	-	-
9	419600.7	2226450.99	-	-
10	419600.54	2226453.79	-	-
1	419598	2226469	-	-
1	418055.93	2226576.25	-	-
2	418009.83	2226568.83	-	-
3	418009.82	2226568.83	-	-
4	418016.97	2226563.88	-	-
5	418064.01	2226571.41	-	-
1	418055.93	2226576.25	-	-
1	417142.78	2227529.71	-	-
2	417137.66	2227534.78	-	-
3	417137.35	2227534.72	-	-
4	417094.63	2227525.79	-	-
5	417100.03	2227520.79	-	-
6	417142.52	2227529.66	-	-
1	417142.78	2227529.71	-	-
1	415161.25	2228649.12	-	-
2	415159.72	2228650.11	-	-
3	415031.38	2228662.83	-	-



ДОКУМЕНТ ПОДПИСАН
ЭЛЕКТРОННОЙ ПОДПИСЬЮ

Сертификат: 64575127400433833109200328139839306360

Владелец: ФЕДЕРАЛЬНАЯ СЛУЖБА ГОСУДАРСТВЕННОЙ

РЕГИСТРАЦИИ, КАДАСТРА И КАРТОГРАФИИ

Действителен: с 17.05.2022 по 10.08.2023

полное наименование должности

инициалы, фамилия

Земельный участок

вид объекта недвижимости

Лист № 26 раздела 4.2

Всего листов раздела 4.2: 32

Всего разделов: 8

Всего листов выписки: 138

26.10.2022г. № КУВИ-001/2022-181115089

Кадастровый номер:

18:24:000000:2

4	415031.05	2228662.21	-	-
5	415032.03	2228658.74	-	-
6	415157.19	2228646.34	-	-
7	415153.16	2228622.63	-	-
8	415157.15	2228622.2	-	-
9	415161.5	2228647.79	-	-
1	415161.25	2228649.12	-	-



ДОКУМЕНТ ПОДПИСАН
ЭЛЕКТРОННОЙ ПОДПИСЬЮ

Сертификат: 64575127400433833109200328139839306360

Владелец: ФЕДЕРАЛЬНАЯ СЛУЖБА ГОСУДАРСТВЕННОЙ

РЕГИСТРАЦИИ, КАДАСТРА И КАРТОГРАФИИ

Действителен: с 17.05.2022 по 10.08.2023

полное наименование должности

инициалы, фамилия

Земельный участок

вид объекта недвижимости

Лист № 27 раздела 4.2

Всего листов раздела 4.2: 32

Всего разделов: 8

Всего листов выписки: 138

26.10.2022г. № КУВИ-001/2022-181115089

Кадастровый номер:

18:24:000000:2

Сведения о характерных точках границы части (частей) земельного участка

Учетный номер части: 18:24:000000:2/21

Система координат

Номер точки	Координаты, м		Описание закрепления на местности	Средняя квадратичная погрешность определения координат характерных точек границ земельного участка, м
	X	Y		
1	2	3	4	5
1	422940.18	2227105.64	-	-
2	422999.68	2227101.2	-	-
3	423090.94	2227087.48	-	-
4	423135.05	2227081.47	-	-
5	423153.85	2227074.77	-	-
6	423171.67	2227068.54	-	-
7	423173.69	2227067.53	-	-
8	423180.07	2227070.15	-	-
9	423194.47	2227082.35	-	-
10	423196	2227088.75	-	-
11	423171.08	2227101.33	-	-
12	423141.62	2227111.52	-	-
13	423082.38	2227120.73	-	-
14	423053.51	2227123.8	-	-
15	423004.51	2227130.6	-	-
16	422944.83	2227135.06	-	-
17	422942.47	2227130.95	-	-
18	422936.27	2227112.35	-	-
19	422936.37	2227105.68	-	-
1	422940.18	2227105.64	-	-



ДОКУМЕНТ ПОДПИСАН
ЭЛЕКТРОННОЙ ПОДПИСЬЮ

Сертификат: 64575127400433833109200328139839306360

Владелец: ФЕДЕРАЛЬНАЯ СЛУЖБА ГОСУДАРСТВЕННОЙ

РЕГИСТРАЦИИ, КАДАСТРА И КАРТОГРАФИИ

Действителен: с 17.05.2022 по 10.08.2023

полное наименование должности

инициалы, фамилия

Земельный участок

вид объекта недвижимости

Лист № 28 раздела 4.2

Всего листов раздела 4.2: 32

Всего разделов: 8

Всего листов выписки: 138

26.10.2022г. № КУВИ-001/2022-181115089

Кадастровый номер:

18:24:000000:2

Сведения о характерных точках границы части (частей) земельного участка

Учетный номер части: 18:24:000000:2/22

Система координат

Номер точки	Координаты, м		Описание закрепления на местности	Средняя квадратичная погрешность определения координат характерных точек границ земельного участка, м
	X	Y		
1	2	3	4	5
1	411189.19	2227583.46	-	-
2	411136.81	2227561.98	-	-
3	411138.45	2227562.4	-	-
4	411159.36	2227570.54	-	-
5	411179.59	2227576.34	-	-
1	411189.19	2227583.46	-	-
1	411277.95	2227619.84	-	-
2	411220.83	2227596.43	-	-
3	411227.45	2227596.56	-	-
1	411277.95	2227619.84	-	-
1	411322.96	2227638.3	-	-
2	411290.05	2227624.81	-	-
3	411307.83	2227630.65	-	-
1	411322.96	2227638.3	-	-
1	411601.17	2227697.06	-	-
2	411599.58	2227697.28	-	-
3	411596.44	2227697.6	-	-
4	411596.2	2227697.31	-	-
5	411591.25	2227695.69	-	-
6	411582.29	2227695.11	-	-
7	411560.96	2227701.19	-	-
8	411543.07	2227703	-	-
9	411538.97	2227702.16	-	-
10	411520.26	2227701.68	-	-
11	411507.7	2227700.59	-	-
12	411500.69	2227699.52	-	-
13	411484.25	2227695.26	-	-



ДОКУМЕНТ ПОДПИСАН
ЭЛЕКТРОННОЙ ПОДПИСЬЮ

Сертификат: 64575127400433833109200328139839306360

Владелец: ФЕДЕРАЛЬНАЯ СЛУЖБА ГОСУДАРСТВЕННОЙ

РЕГИСТРАЦИИ, КАДАСТРА И КАРТОГРАФИИ

Действителен: с 17.05.2022 по 10.08.2023

полное наименование должности

инициалы, фамилия

Земельный участок

вид объекта недвижимости

Лист № 29 раздела 4.2

Всего листов раздела 4.2: 32

Всего разделов: 8

Всего листов выписки: 138

26.10.2022г. № КУВИ-001/2022-181115089

Кадастровый номер:

18:24:000000:2

14	411474.58	2227694.22	-	-
15	411438.23	2227684.06	-	-
16	411423.43	2227677.01	-	-
17	411379.79	2227661.15	-	-
18	411376.29	2227660.16	-	-
19	411346.26	2227647.85	-	-
20	411339.98	2227644.76	-	-
21	411338.46	2227644.65	-	-
22	411327.1	2227639.99	-	-
23	411341.38	2227641	-	-
24	411366.15	2227653.17	-	-
25	411381.07	2227657.36	-	-
26	411424.9	2227673.29	-	-
27	411439.47	2227680.25	-	-
28	411475.49	2227690.33	-	-
29	411485.11	2227691.35	-	-
30	411501.4	2227695.58	-	-
31	411514.01	2227697.53	-	-
32	411539.25	2227698.17	-	-
33	411549.73	2227700.31	-	-
34	411581.42	2227691.19	-	-
35	411592.26	2227691.81	-	-
36	411598.92	2227694.31	-	-
1	411601.17	2227697.06	-	-
1	412114.39	2227815.6	-	-
2	412112.15	2227814.59	-	-
3	412082.16	2227798.09	-	-
4	412072.62	2227790.82	-	-
5	412062.59	2227784.89	-	-
6	412053.91	2227778.93	-	-
7	412034.31	2227763.81	-	-
8	412010.24	2227743.71	-	-
9	412008.53	2227742.55	-	-



ДОКУМЕНТ ПОДПИСАН
ЭЛЕКТРОННОЙ ПОДПИСЬЮ

Сертификат: 64575127400433833109200328139839306360

Владелец: ФЕДЕРАЛЬНАЯ СЛУЖБА ГОСУДАРСТВЕННОЙ

РЕГИСТРАЦИИ, КАДАСТРА И КАРТОГРАФИИ

Действителен: с 17.05.2022 по 10.08.2023

полное наименование должности

инициалы, фамилия

Земельный участок

вид объекта недвижимости

Лист № 30 раздела 4.2

Всего листов раздела 4.2: 32

Всего разделов: 8

Всего листов выписки: 138

26.10.2022г. № КУВИ-001/2022-181115089

Кадастровый номер:

18:24:000000:2

10	411980.2	2227718.37	-	-
11	411973.73	2227714.15	-	-
12	411952.78	2227697.78	-	-
13	411940.64	2227690.87	-	-
14	411933.49	2227687.95	-	-
15	411931.47	2227686.63	-	-
16	411923.02	2227680.35	-	-
17	411925.21	2227680.39	-	-
18	411942.27	2227687.22	-	-
19	411955.11	2227694.53	-	-
20	411978.1	2227712.5	-	-
21	411999.29	2227731.44	-	-
22	412012.73	2227740.58	-	-
23	412036.79	2227760.67	-	-
24	412060.88	2227779.26	-	-
25	412074.95	2227787.56	-	-
26	412086.42	2227796.31	-	-
27	412105.88	2227808.88	-	-
1	412114.39	2227815.6	-	-
1	412234.01	2227865.44	-	-
2	412229.53	2227863.92	-	-
3	412226.71	2227862.78	-	-
4	412221.31	2227857.74	-	-
5	412201.11	2227850.05	-	-
6	412169.86	2227839.75	-	-
7	412151.93	2227832.49	-	-
8	412123.85	2227819.85	-	-
9	412137.67	2227824.93	-	-
10	412202.41	2227846.27	-	-
11	412223.1	2227854.14	-	-
12	412230.48	2227860.86	-	-
1	412234.01	2227865.44	-	-
1	412621.36	2227946.2	-	-



ДОКУМЕНТ ПОДПИСАН
ЭЛЕКТРОННОЙ ПОДПИСЬЮ

Сертификат: 64575127400433833109200328139839306360

Владелец: ФЕДЕРАЛЬНАЯ СЛУЖБА ГОСУДАРСТВЕННОЙ

РЕГИСТРАЦИИ, КАДАСТРА И КАРТОГРАФИИ

Действителен: с 17.05.2022 по 10.08.2023

полное наименование должности

инициалы, фамилия

Земельный участок			
вид объекта недвижимости			
Лист № 31 раздела 4.2	Всего листов раздела 4.2: 32	Всего разделов: 8	Всего листов выписки: 138
26.10.2022г. № КУВИ-001/2022-181115089			
Кадастровый номер:		18:24:000000:2	
2	412620.6	2227946.28	-
3	412620.45	2227946.19	-
4	412621.02	2227946.03	-
1	412621.36	2227946.2	-

полное наименование должности		ДОКУМЕНТ ПОДПИСАН	инициалы, фамилия
		ЭЛЕКТРОННОЙ ПОДПИСЬЮ	
	Сертификат: 64575127400433833109200328139839306360 Владелец: ФЕДЕРАЛЬНАЯ СЛУЖБА ГОСУДАРСТВЕННОЙ РЕГИСТРАЦИИ, КАДАСТРА И КАРТОГРАФИИ Действителен: с 17.05.2022 по 10.08.2023		

Земельный участок				
вид объекта недвижимости				
Лист № 32 раздела 4.2	Всего листов раздела 4.2: 32		Всего разделов: 8	Всего листов выписки: 138
26.10.2022г. № КУВИ-001/2022-181115089				
Кадастровый номер:		18:24:000000:2		
Сведения о характерных точках границы части (частей) земельного участка				
Учетный номер части: 18:24:000000:2/23				
Система координат				
Номер точки	Координаты, м		Описание закрепления на местности	Средняя квадратичная погрешность определения координат характерных точек границ земельного участка, м
	X	Y		
1	2	3	4	5
1	436617.75	2225175.48	-	-
2	436617.06	2225175.87	-	-
3	436550.86	2225201.4	-	-
4	436497.42	2225217.75	-	-
5	436477.31	2225223.42	-	-
6	436611.17	2225174.47	-	-
7	436601.49	2225142.77	-	-
8	436606.59	2225140.67	-	-
9	436604.22	2225149.68	-	-
10	436609.23	2225148.7	-	-
11	436609.56	2225148.64	-	-
1	436617.75	2225175.48	-	-



ДОКУМЕНТ ПОДПИСАН
ЭЛЕКТРОННОЙ ПОДПИСЬЮ

Сертификат: 64575127400433833109200328139839306360

Владелец: ФЕДЕРАЛЬНАЯ СЛУЖБА ГОСУДАРСТВЕННОЙ
РЕГИСТРАЦИИ, КАДАСТРА И КАРТОГРАФИИ
Действителен: с 17.05.2022 по 10.08.2023

полное наименование должности

инициалы, фамилия

Выписка из Единого государственного реестра недвижимости об объекте недвижимости

Сведения о характеристиках объекта недвижимости

На основании запроса от 07.09.2022, поступившего на рассмотрение 08.09.2022, сообщаем, что согласно записям Единого государственного реестра недвижимости:

Раздел 1 Лист 1

Земельный участок			
вид объекта недвижимости			

Лист № 1 раздела 1	Всего листов раздела 1: 4	Всего разделов: 8	Всего листов выписки: 39
--------------------	---------------------------	-------------------	--------------------------

08.09.2022г. № КУВИ-001/2022-156681787	
Кадастровый номер:	18:24:000000:162
Номер кадастрового квартала:	18:24:000000
Дата присвоения кадастрового номера:	17.11.2005

Ранее присвоенный государственный учетный номер:	данные отсутствуют
Местоположение:	Удмуртская Республика, Якшур-Бодьинский район, земельный участок расположен в центральной части кадастрового квартала, граница которого проходит по черте населенного пункта Селычка
Площадь:	31706 +/- 125
Кадастровая стоимость, руб.:	6277788
Кадастровые номера расположенных в пределах земельного участка объектов недвижимости:	данные отсутствуют
Кадастровые номера объектов недвижимости, из которых образован объект недвижимости:	данные отсутствуют
Кадастровые номера образованных объектов недвижимости:	данные отсутствуют
Категория земель:	Земли населенных пунктов
Виды разрешенного использования:	Земельные участки (территории) общего пользования
Сведения о кадастровом инженеру:	данные отсутствуют
Сведения о лесах, водных объектах и об иных природных объектах, расположенных в пределах земельного участка:	данные отсутствуют
Сведения о том, что земельный участок полностью расположен в границах зоны с особыми условиями использования территории, территории объекта культурного наследия, публичного сервитута:	данные отсутствуют
Сведения о том, что земельный участок расположен в границах особой экономической зоны, территории опережающего социально-экономического развития, зоны территориального развития в Российской Федерации, игровой зоны:	данные отсутствуют

полное наименование должности	подпись	инициалы, фамилия
-------------------------------	---------	-------------------

М.П.

Земельный участок		
вид объекта недвижимости		
Лист № 2 раздела 1	Всего листов раздела 1: 4	Всего разделов: 8
Всего листов выписки: 39		
08.09.2022г. № КУВИ-001/2022-156681787		
Кадастровый номер:	18:24:000000:162	
Сведения о том, что земельный участок расположен в границах особо охраняемой природной территории, охотничьих угодий, лесничеств:	данные отсутствуют	
Сведения о результатах проведения государственного земельного надзора:	данные отсутствуют	
Сведения о расположении земельного участка в границах территории, в отношении которой утвержден проект межевания территории:	данные отсутствуют	
Условный номер земельного участка:	данные отсутствуют	
Сведения о принятии акта и (или) заключении договора, предусматривающих предоставление в соответствии с земельным законодательством исполнительным органом государственным органом власти или органом местного самоуправления, находящегося в государственной или муниципальной собственности земельного участка для строительства наемного дома социального использования или наемного дома коммерческого использования:	данные отсутствуют	
Сведения о том, что земельный участок или земельные участки образованы на основании решения об изъятии земельного участка и (или) расположенного на нем объекта недвижимости для государственных или муниципальных нужд:	данные отсутствуют	
Сведения о том, что земельный участок образован из земель или земельного участка, государственная собственность на которые не разграничена:	данные отсутствуют	
Сведения о наличии земельного спора о местоположении границ земельных участков:	данные отсутствуют	
Статус записи об объекте недвижимости:	Сведения об объекте недвижимости имеют статус "актуальные, ранее учтенные"	
Особые отметки:	Сведения об ограничениях права на объект недвижимости, обременениях данного объекта, не зарегистрированных в реестре прав, ограничений прав и обременений недвижимого имущества: вид ограничения (обременения): ограничения прав на земельный участок, предусмотренные статьей 56 Земельного кодекса Российской Федерации; срок действия: с 07.08.2015; реквизиты документа-основания: постановление "О порядке установления охранных зон объектов электросетевого хозяйства и особых условий использования земельных участков, расположенных в границах таких зон" от 24.02.2009 № 160 выдан: Правительство Российской Федерации. вид ограничения (обременения): ограничения прав на земельный участок, предусмотренные статьей 56 Земельного кодекса Российской Федерации; срок действия: с 04.07.2017; реквизиты документа-основания: постановление "О порядке	
полное наименование должности	подпись	инициалы, фамилия

М.П.

Земельный участок			
вид объекта недвижимости			
Лист № 3 раздела 1	Всего листов раздела 1: 4	Всего разделов: 8	Всего листов выписки: 39
08.09.2022г. № КУВИ-001/2022-156681787			
Кадастровый номер:		18:24:000000:162	
		<p>установления охранных зон объектов электросетевого хозяйства и особых условий использования земельных участков, расположенных в границах таких зон" от 24.02.2009 № 160 выдан: Правительство Российской Федерации. вид ограничения (обременения): ограничения прав на земельный участок, предусмотренные статьей 56 Земельного кодекса Российской Федерации; срок действия: с 09.06.2018; реквизиты документа-основания: постановление Правительства РФ "О порядке установления охранных зон объектов электросетевого хозяйства и особых условий использования земельных участков, расположенных в границах таких зон" от 24.02.2009 № 160 выдан: Правительство Российской Федерации. вид ограничения (обременения): ограничения прав на земельный участок, предусмотренные статьей 56 Земельного кодекса Российской Федерации; срок действия: с 10.08.2020; реквизиты документа-основания: водный кодекс РФ от 03.06.2006 № 74-ФЗ; приказ Министерства природных ресурсов и охраны окружающей среды Удмуртской Республики № 285 от 25.03.2019 "О внесении изменений в приказ Министерства природных ресурсов и охраны окружающей среды от 11 апреля 2018 года № 391 "Об утверждении границ водоохр от 25.03.2019 № 285; приказ Министерства природных ресурсов и охраны окружающей среды Удмуртской Республики № 391 от 11.04.2018 "Об утверждении границ водоохранных зон и границ прибрежных защитных полос водных объектов" от 11.04.2018 № 391. вид ограничения (обременения): ограничения прав на земельный участок, предусмотренные статьей 56 Земельного кодекса Российской Федерации; срок действия: с 25.08.2020; реквизиты документа-основания: водный кодекс РФ от 03.06.2006 № 74-ФЗ выдан: Государственная Дума; приказ "О внесении изменений в приказ Министерства природных ресурсов и охраны окружающей среды от 11 апреля 2018 года № 391 "Об утверждении границ водоохранных зон и границ прибрежных защитных полос водных объектов" от 25.03.2019 № 285 выдан: Министерство природных ресурсов и охраны окружающей среды УР; приказ "Об утверждении границ водоохранных зон и границ прибрежных защитных полос водных объектов" от 11.04.2018 № 391 выдан: Министерство природных ресурсов и охраны окружающей среды УР. вид ограничения (обременения): ограничения прав на земельный участок, предусмотренные статьей 56 Земельного кодекса Российской Федерации; срок действия: с 27.04.2021; реквизиты документа-основания: постановление "Об утверждении правил охраны линий и сооружений связи Российской Федерации" от 09.06.1995 № 578 выдан: Правительство Российской Федерации; акт о приеме-передаче объекта основных средств (кроме зданий, сооружений) от 31.12.2019 № 12335787 выдан: Филиал в Удмуртской Республике ПАО "Ростелеком". вид ограничения (обременения): ограничения прав на земельный участок, предусмотренные статьей 56 Земельного кодекса Российской Федерации; срок действия: с 03.02.2022; реквизиты документа-основания: постановление "Об утверждении Правил охраны линий и сооружений связи Российской Федерации" от 09.06.1995 № 578</p>	
полное наименование должности	подпись	инициалы, фамилия	

М.П.

Земельный участок			
вид объекта недвижимости			
Лист № 4 раздела 1	Всего листов раздела 1: 4	Всего разделов: 8	Всего листов выписки: 39
08.09.2022г. № КУВИ-001/2022-156681787			
Кадастровый номер:		18:24:000000:162	
		<p>выдан: Правительство Российской Федерации; акт о приеме-передаче объекта основных средств (кроме зданий, сооружений) от 01.10.2021 № 13783994 выдан: Филиал в Удмуртской Республике ПАО "Ростелеком". вид ограничения (обременения): ограничения прав на земельный участок, предусмотренные статьей 56 Земельного кодекса Российской Федерации; срок действия: с 13.07.2022; реквизиты документа-основания: постановление "Об утверждении правил охраны линий и сооружений связи Российской Федерации" от 09.06.1995 № 578 выдан: Правительство Российской Федерации; акт о приеме-передаче объекта основных средств (кроме зданий, сооружений) от 01.10.2021 № 13783994-2 выдан: Филиал в Удмуртской Республике ПАО "Ростелеком".</p>	
Получатель выписки:		Ечикова Елена Николаевна	

полное наименование должности	подпись	инициалы, фамилия

М.П.

Выписка из Единого государственного реестра недвижимости об объекте недвижимости

Сведения о зарегистрированных правах

Земельный участок			
вид объекта недвижимости			
Лист № 1 раздела 2	Всего листов раздела 2: 2	Всего разделов: 8	Всего листов выписки: 39
08.09.2022г. № КУВИ-001/2022-156681787			
Кадастровый номер:		18:24:000000:162	

1	Правообладатель (правообладатели):	1.1	Федеральное казенное учреждение "Управление Федеральных автомобильных дорог "Прикамье" Федерального дорожного агентства", ИНН: 2126000323
2	Вид, номер, дата и время государственной регистрации права:	2.1	Постоянное (бессрочное) пользование 18:24:000000:162-18/012/2019-2 19.03.2019 18:43:16
3	Сведения об осуществлении государственной регистрации сделки, права без необходимого в силу закона согласия третьего лица, органа:	3.1	данные отсутствуют
4	Ограничение прав и обременение объекта недвижимости:	не зарегистрировано	
1	Правообладатель (правообладатели):	1.2	Российская Федерация
2	Вид, номер, дата и время государственной регистрации права:	2.2	Собственность 18-18-22/008/2012-214 12.10.2012 00:00:00
3	Сведения об осуществлении государственной регистрации сделки, права без необходимого в силу закона согласия третьего лица, органа:	3.2	данные отсутствуют
4	Ограничение прав и обременение объекта недвижимости:	не зарегистрировано	
5	Договоры участия в долевом строительстве:	не зарегистрировано	
6	Заявленные в судебном порядке права требования:	данные отсутствуют	
7	Сведения о возражении в отношении зарегистрированного права:	данные отсутствуют	
8	Сведения о наличии решения об изъятии объекта недвижимости для государственных и муниципальных нужд:	данные отсутствуют	
9	Сведения о невозможности государственной регистрации без личного участия правообладателя или его законного представителя:	данные отсутствуют	
10	Правопритязания и сведения о наличии поступивших, но не рассмотренных заявлений о проведении государственной регистрации права (перехода, прекращения права), ограничения права или обременения объекта недвижимости, сделки в отношении объекта недвижимости:	отсутствуют	

полное наименование должности	подпись	инициалы, фамилия
-------------------------------	---------	-------------------

М.П.

Земельный участок			
вид объекта недвижимости			
Лист № 2 раздела 2	Всего листов раздела 2: 2	Всего разделов: 8	Всего листов выписки: 39
08.09.2022г. № КУВИ-001/2022-156681787			
Кадастровый номер:		18:24:000000:162	
11	Сведения о невозможности государственной регистрации перехода, прекращения, ограничения права на земельный участок из земель сельскохозяйственного назначения:	данные отсутствуют	

полное наименование должности	подпись	инициалы, фамилия
-------------------------------	---------	-------------------

М.П.

Выписка из Единого государственного реестра недвижимости об объекте недвижимости
 Описание местоположения земельного участка

Земельный участок			
вид объекта недвижимости			
Лист № 1 раздела 3	Всего листов раздела 3: 1	Всего разделов: 8	Всего листов выписки: 39
08.09.2022г. № КУВИ-001/2022-156681787			
Кадастровый номер:		18:24:000000:162	

План (чертеж, схема) земельного участка



Масштаб 1:9000 Условные обозначения:

полное наименование должности	подпись	инициалы, фамилия

М.П.

Выписка из Единого государственного реестра недвижимости об объекте недвижимости

Описание местоположения земельного участка

Земельный участок			
вид объекта недвижимости			

Лист № 1 раздела 3.1	Всего листов раздела 3.1: 3	Всего разделов: 8	Всего листов выписки: 39
----------------------	-----------------------------	-------------------	--------------------------

08.09.2022г. № КУВИ-001/2022-156681787

Кадастровый номер: 18:24:000000:162

Описание местоположения границ земельного участка

№ п/п	Номер точки		Дирекционный угол	Горизонтальное проложение, м	Описание закрепления на местности	Кадастровые номера смежных участков	Сведения об адресах правообладателей смежных земельных участков
	начальн ая	конечн ая					
1	2	3	4	5	6	7	8
1	1.1.1	1.1.2	54°0.0'	188.93	данные отсутствуют	данные отсутствуют	данные отсутствуют
2	1.1.2	1.1.3	175°14.9'	12.31	данные отсутствуют	18:24:000000:2(6)	адрес отсутствует
3	1.1.2	1.1.2			данные отсутствуют	18:24:000000:1682(133)	данные отсутствуют
4	1.1.3	1.1.4	176°4.9'	26.49	данные отсутствуют	18:24:000000:2(6)	адрес отсутствует
5	1.1.4	1.1.5	233°27.8'	121.7	данные отсутствуют	данные отсутствуют	данные отсутствуют
6	1.1.4	1.1.4			данные отсутствуют	18:24:000000:1682(145)	данные отсутствуют
7	1.1.5	1.1.6	317°8.8'	4.72	данные отсутствуют	18:24:091002:284	данные отсутствуют
8	1.1.6	1.1.7	225°0.0'	0.14	данные отсутствуют	18:24:091002:284	данные отсутствуют
9	1.1.7	1.1.8	137°3.8'	4.71	данные отсутствуют	18:24:091002:284	данные отсутствуют
10	1.1.8	1.1.9	233°41.2'	19.15	данные отсутствуют	данные отсутствуют	данные отсутствуют
11	1.1.9	1.1.10	234°27.4'	79.27	данные отсутствуют	данные отсутствуют	данные отсутствуют
12	1.1.10	1.1.11	226°41.2'	44.2	данные отсутствуют	данные отсутствуют	данные отсутствуют
13	1.1.10	1.1.10			данные отсутствуют	18:24:000000:1682(145)	данные отсутствуют
14	1.1.11	1.1.12	210°56.4'	20.64	данные отсутствуют	данные отсутствуют	данные отсутствуют
15	1.1.12	1.1.13	201°8.6'	46.63	данные отсутствуют	данные отсутствуют	данные отсутствуют
16	1.1.13	1.1.14	201°5.0'	24.57	данные отсутствуют	данные отсутствуют	данные отсутствуют
17	1.1.13	1.1.13			данные отсутствуют	18:24:091001:72	данные отсутствуют
18	1.1.14	1.1.15	195°19.6'	100.57	данные отсутствуют	данные отсутствуют	данные отсутствуют
19	1.1.15	1.1.16	190°43.5'	130.36	данные отсутствуют	данные отсутствуют	данные отсутствуют
20	1.1.16	1.1.17	191°45.6'	72.96	данные отсутствуют	данные отсутствуют	данные отсутствуют
21	1.1.17	1.1.18	190°48.0'	49.84	данные отсутствуют	данные отсутствуют	данные отсутствуют
22	1.1.18	1.1.19	189°7.7'	54.01	данные отсутствуют	данные отсутствуют	данные отсутствуют
23	1.1.19	1.1.20	193°44.3'	69.26	данные отсутствуют	данные отсутствуют	данные отсутствуют
24	1.1.20	1.1.21	209°12.5'	45.37	данные отсутствуют	18:24:091002:666	адрес отсутствует
25	1.1.21	1.1.22	216°53.2'	72.64	данные отсутствуют	18:24:091002:666	адрес отсутствует

полное наименование должности	подпись	инициалы, фамилия
-------------------------------	---------	-------------------

М.П.

Земельный участок							
вид объекта недвижимости							
Лист № 2 раздела 3.1		Всего листов раздела 3.1: 3		Всего разделов: 8		Всего листов выписки: 39	
08.09.2022г. № КУВИ-001/2022-156681787							
Кадастровый номер:				18:24:000000:162			
26	1.1.22	1.1.23	223°49.4'	47.56	данные отсутствуют	данные отсутствуют	данные отсутствуют
27	1.1.23	1.1.24	217°7.1'	22.07	данные отсутствуют	данные отсутствуют	данные отсутствуют
28	1.1.24	1.1.25	206°2.5'	10.77	данные отсутствуют	данные отсутствуют	данные отсутствуют
29	1.1.25	1.1.26	303°42.4'	9.35	данные отсутствуют	18:24:000000:2(2)	адрес отсутствует
30	1.1.26	1.1.27	302°54.3'	20.25	данные отсутствуют	18:24:000000:2(2)	адрес отсутствует
31	1.1.27	1.1.28	297°9.5'	12.53	данные отсутствуют	18:24:000000:2(2)	адрес отсутствует
32	1.1.28	1.1.29	25°11.6'	10.64	данные отсутствуют	данные отсутствуют	данные отсутствуют
33	1.1.29	1.1.30	37°6.7'	28.9	данные отсутствуют	данные отсутствуют	данные отсутствуют
34	1.1.30	1.1.31	43°50.9'	32.72	данные отсутствуют	данные отсутствуют	данные отсутствуют
35	1.1.31	1.1.32	43°46.3'	17.16	данные отсутствуют	данные отсутствуют	данные отсутствуют
36	1.1.32	1.1.33	46°38.2'	66.63	данные отсутствуют	данные отсутствуют	данные отсутствуют
37	1.1.33	1.1.34	92°22.9'	6.02	данные отсутствуют	данные отсутствуют	данные отсутствуют
38	1.1.34	1.1.35	15°54.0'	17.37	данные отсутствуют	данные отсутствуют	данные отсутствуют
39	1.1.35	1.1.36	20°41.9'	51.01	данные отсутствуют	данные отсутствуют	данные отсутствуют
40	1.1.36	1.1.37	13°39.2'	45.75	данные отсутствуют	данные отсутствуют	данные отсутствуют
41	1.1.37	1.1.38	10°16.9'	122.03	данные отсутствуют	данные отсутствуют	данные отсутствуют
42	1.1.38	1.1.39	10°19.1'	113.62	данные отсутствуют	данные отсутствуют	данные отсутствуют
43	1.1.39	1.1.40	17°9.1'	71.28	данные отсутствуют	данные отсутствуют	данные отсутствуют
44	1.1.40	1.1.41	13°50.0'	98.29	данные отсутствуют	данные отсутствуют	данные отсутствуют
45	1.1.41	1.1.42	17°10.2'	57.72	данные отсутствуют	данные отсутствуют	данные отсутствуют
46	1.1.42	1.1.43	29°34.9'	42.5	данные отсутствуют	данные отсутствуют	данные отсутствуют
47	1.1.43	1.1.1	48°45.5'	98.49	данные отсутствуют	данные отсутствуют	данные отсутствуют
48	1.2.44	1.2.45	196°23.4'	0.18	данные отсутствуют	18:24:091001:74	данные отсутствуют
49	1.2.45	1.2.46	106°2.8'	3.87	данные отсутствуют	18:24:091001:74	данные отсутствуют
50	1.2.46	1.2.47	15°31.4'	0.19	данные отсутствуют	18:24:091001:74	данные отсутствуют
51	1.2.47	1.2.44	285°54.3'	3.87	данные отсутствуют	18:24:091001:74	данные отсутствуют
52	1.3.48	1.3.49	196°23.4'	0.18	данные отсутствуют	18:24:091001:73	данные отсутствуют
53	1.3.49	1.3.50	106°2.8'	3.87	данные отсутствуют	18:24:091001:73	данные отсутствуют
54	1.3.50	1.3.51	16°23.4'	0.18	данные отсутствуют	18:24:091001:73	данные отсутствуют
55	1.3.51	1.3.48	286°2.8'	3.87	данные отсутствуют	18:24:091001:73	данные отсутствуют
56	1.4.52	1.4.53	135°10.0'	4.89	данные отсутствуют	18:24:091001:247	данные отсутствуют
57	1.4.53	1.4.54	14°37.3'	4.99	данные отсутствуют	18:24:091001:247	данные отсутствуют
58	1.4.54	1.4.52	253°53.6'	4.9	данные отсутствуют	18:24:091001:247	данные отсутствуют

полное наименование должности	подпись	инициалы, фамилия
-------------------------------	---------	-------------------

М.П.

Земельный участок							
вид объекта недвижимости							
Лист № 3 раздела 3.1		Всего листов раздела 3.1: 3			Всего разделов: 8		Всего листов выписки: 39
08.09.2022г. № КУВИ-001/2022-156681787							
Кадастровый номер:				18:24:000000:162			
59	1.5.55	1.5.56	135°5.2'	4.72	данные отсутствуют	18:24:091002:286	данные отсутствуют
60	1.5.56	1.5.57	45°0.0'	0.14	данные отсутствуют	18:24:091002:286	данные отсутствуют
61	1.5.57	1.5.58	315°5.2'	4.72	данные отсутствуют	18:24:091002:286	данные отсутствуют
62	1.5.58	1.5.55	225°0.0'	0.14	данные отсутствуют	18:24:091002:286	данные отсутствуют
63	1.6.59	1.6.60	203°11.9'	0.08	данные отсутствуют	18:24:091002:285, 18:24:000000:1682(145)	данные отсутствуют
64	1.6.60	1.6.61	156°48.1'	0.08	данные отсутствуют	18:24:091002:285, 18:24:000000:1682(145)	данные отсутствуют
65	1.6.61	1.6.62	113°11.9'	0.08	данные отсутствуют	18:24:091002:285, 18:24:000000:1682(145)	данные отсутствуют
66	1.6.62	1.6.63	66°48.1'	0.08	данные отсутствуют	18:24:091002:285, 18:24:000000:1682(145)	данные отсутствуют
67	1.6.63	1.6.64	23°11.9'	0.08	данные отсутствуют	18:24:091002:285, 18:24:000000:1682(145)	данные отсутствуют
68	1.6.64	1.6.65	336°48.1'	0.08	данные отсутствуют	18:24:091002:285, 18:24:000000:1682(145)	данные отсутствуют
69	1.6.65	1.6.66	293°11.9'	0.08	данные отсутствуют	18:24:091002:285, 18:24:000000:1682(145)	данные отсутствуют
70	1.6.66	1.6.59	246°48.1'	0.08	данные отсутствуют	18:24:091002:285, 18:24:000000:1682(145)	данные отсутствуют
71	1.7.67	1.7.68	203°11.9'	0.08	данные отсутствуют	18:24:091002:283, 18:24:000000:1682(145)	данные отсутствуют
72	1.7.68	1.7.69	156°48.1'	0.08	данные отсутствуют	18:24:091002:283, 18:24:000000:1682(145)	данные отсутствуют
73	1.7.69	1.7.70	113°11.9'	0.08	данные отсутствуют	18:24:091002:283, 18:24:000000:1682(145)	данные отсутствуют
74	1.7.70	1.7.71	66°48.1'	0.08	данные отсутствуют	18:24:091002:283, 18:24:000000:1682(145)	данные отсутствуют
75	1.7.71	1.7.72	23°11.9'	0.08	данные отсутствуют	18:24:091002:283, 18:24:000000:1682(145)	данные отсутствуют
76	1.7.72	1.7.73	336°48.1'	0.08	данные отсутствуют	18:24:091002:283, 18:24:000000:1682(145)	данные отсутствуют
77	1.7.73	1.7.74	293°11.9'	0.08	данные отсутствуют	18:24:091002:283, 18:24:000000:1682(145)	данные отсутствуют
78	1.7.74	1.7.67	246°48.1'	0.08	данные отсутствуют	18:24:091002:283, 18:24:000000:1682(145)	данные отсутствуют
полное наименование должности				подпись		инициалы, фамилия	

М.П.

Выписка из Единого государственного реестра недвижимости об объекте недвижимости

Описание местоположения земельного участка

Земельный участок			
вид объекта недвижимости			
Лист № 1 раздела 3.2	Всего листов раздела 3.2: 3	Всего разделов: 8	Всего листов выписки: 39
08.09.2022г. № КУВИ-001/2022-156681787			
Кадастровый номер:		18:24:000000:162	

Сведения о характерных точках границы земельного участка				
Система координат МСК-18, зона 2				
Номер точки	Координаты, м		Описание закрепления на местности	Средняя квадратичная погрешность определения координат характерных точек границ земельного участка, м
	X	Y		
1	2	3	4	5
1	413318.26	2228172.42	Временный межевой знак	0.2
2	413317.2	2228176.14	Временный межевой знак	0.2
3	413317.02	2228176.09	Временный межевой знак	0.2
4	413318.09	2228172.37	Временный межевой знак	0.2
1	413318.26	2228172.42	Временный межевой знак	0.2
1	413385.64	2228192.46	Временный межевой знак	0.2
2	413384.57	2228196.18	Временный межевой знак	0.2
3	413384.4	2228196.13	Временный межевой знак	0.2
4	413385.47	2228192.41	Временный межевой знак	0.2
1	413385.64	2228192.46	Временный межевой знак	0.2
1	413403.09	2228206.03	Временный межевой знак	0.2
2	413404.45	2228210.74	Временный межевой знак	0.2
3	413399.62	2228209.48	Временный межевой знак	0.2
1	413403.09	2228206.03	Временный межевой знак	0.2
1	413434.26	2228235.45	Временный межевой знак	0.2
2	413434.36	2228235.55	Временный межевой знак	0.2
3	413431.02	2228238.88	Временный межевой знак	0.2
4	413430.92	2228238.78	Временный межевой знак	0.2
1	413434.26	2228235.45	Временный межевой знак	0.2
1	413460.91	2228275.63	Временный межевой знак	0.2
2	413460.94	2228275.7	Временный межевой знак	0.2
3	413460.91	2228275.77	Временный межевой знак	0.2
4	413460.84	2228275.8	Временный межевой знак	0.2
5	413460.77	2228275.77	Временный межевой знак	0.2

полное наименование должности	подпись	инициалы, фамилия

М.П.

Земельный участок

вид объекта недвижимости

Лист № 2 раздела 3.2

Всего листов раздела 3.2: 3

Всего разделов: 8

Всего листов выписки: 39

08.09.2022г. № КУВИ-001/2022-156681787

Кадастровый номер:

18:24:000000:162

6	413460.74	2228275.7	Временный межевой знак	0.2
7	413460.77	2228275.63	Временный межевой знак	0.2
8	413460.84	2228275.6	Временный межевой знак	0.2
1	413460.91	2228275.63	Временный межевой знак	0.2
1	413543.58	2228392.61	Временный межевой знак	0.2
2	413543.61	2228392.68	Временный межевой знак	0.2
3	413543.58	2228392.75	Временный межевой знак	0.2
4	413543.51	2228392.78	Временный межевой знак	0.2
5	413543.44	2228392.75	Временный межевой знак	0.2
6	413543.41	2228392.68	Временный межевой знак	0.2
7	413543.44	2228392.61	Временный межевой знак	0.2
8	413543.51	2228392.58	Временный межевой знак	0.2
1	413543.58	2228392.61	Временный межевой знак	0.2
1	413494.22	2228269.13	Временный межевой знак	0.2
2	413605.27	2228421.98	Временный межевой знак	0.2
3	413593	2228423	Временный межевой знак	0.2
4	413566.57	2228424.81	Временный межевой знак	0.2
5	413494.12	2228327.03	Временный межевой знак	0.2
6	413497.58	2228323.82	Временный межевой знак	0.2
7	413497.48	2228323.72	Временный межевой знак	0.2
8	413494.03	2228326.93	Временный межевой знак	0.2
9	413482.69	2228311.5	Временный межевой знак	0.2
10	413436.61	2228247	Временный межевой знак	0.2
11	413406.29	2228214.84	Временный межевой знак	0.2
12	413388.59	2228204.23	Временный межевой знак	0.2
13	413345.1	2228187.41	Временный межевой знак	0.2
14	413322.17	2228178.57	Временный межевой знак	0.2
15	413225.18	2228151.99	Временный межевой знак	0.2
16	413097.1	2228127.73	Временный межевой знак	0.2
17	413025.67	2228112.86	Временный межевой знак	0.2
18	412976.71	2228103.52	Временный межевой знак	0.2
19	412923.38	2228094.95	Временный межевой знак	0.2
20	412856.1	2228078.5	Временный межевой знак	0.2

полное наименование должности

подпись

инициалы, фамилия

М.П.

Земельный участок					
вид объекта недвижимости					
Лист № 3 раздела 3.2		Всего листов раздела 3.2: 3		Всего разделов: 8	Всего листов выписки: 39
08.09.2022г. № КУВИ-001/2022-156681787					
Кадастровый номер:			18:24:000000:162		
21	412816.5	2228056.36	Временный межевой знак	0.2	
22	412758.4	2228012.76	Временный межевой знак	0.2	
23	412724.09	2227979.83	Временный межевой знак	0.2	
24	412706.49	2227966.51	Временный межевой знак	0.2	
25	412696.81	2227961.78	Временный межевой знак	0.2	
26	412702	2227954	Временный межевой знак	0.2	
27	412713	2227937	Временный межевой знак	0.2	
28	412718.72	2227925.85	Временный межевой знак	0.2	
29	412728.35	2227930.38	Временный межевой знак	0.2	
30	412751.4	2227947.82	Временный межевой знак	0.2	
31	412775	2227970.49	Временный межевой знак	0.2	
32	412787.39	2227982.36	Временный межевой знак	0.2	
33	412833.14	2228030.8	Временный межевой знак	0.2	
34	412832.89	2228036.81	Временный межевой знак	0.2	
35	412849.6	2228041.57	Временный межевой знак	0.2	
36	412897.32	2228059.6	Временный межевой знак	0.2	
37	412941.78	2228070.4	Временный межевой знак	0.2	
38	413061.85	2228092.18	Временный межевой знак	0.2	
39	413173.63	2228112.53	Временный межевой знак	0.2	
40	413241.74	2228133.55	Временный межевой знак	0.2	
41	413337.18	2228157.05	Временный межевой знак	0.2	
42	413392.33	2228174.09	Временный межевой знак	0.2	
43	413429.29	2228195.07	Временный межевой знак	0.2	
1	413494.22	2228269.13	Временный межевой знак	0.2	

полное наименование должности	подпись	инициалы, фамилия
-------------------------------	---------	-------------------

М.П.

Выписка из Единого государственного реестра недвижимости об объекте недвижимости
Сведения о частях земельного участка

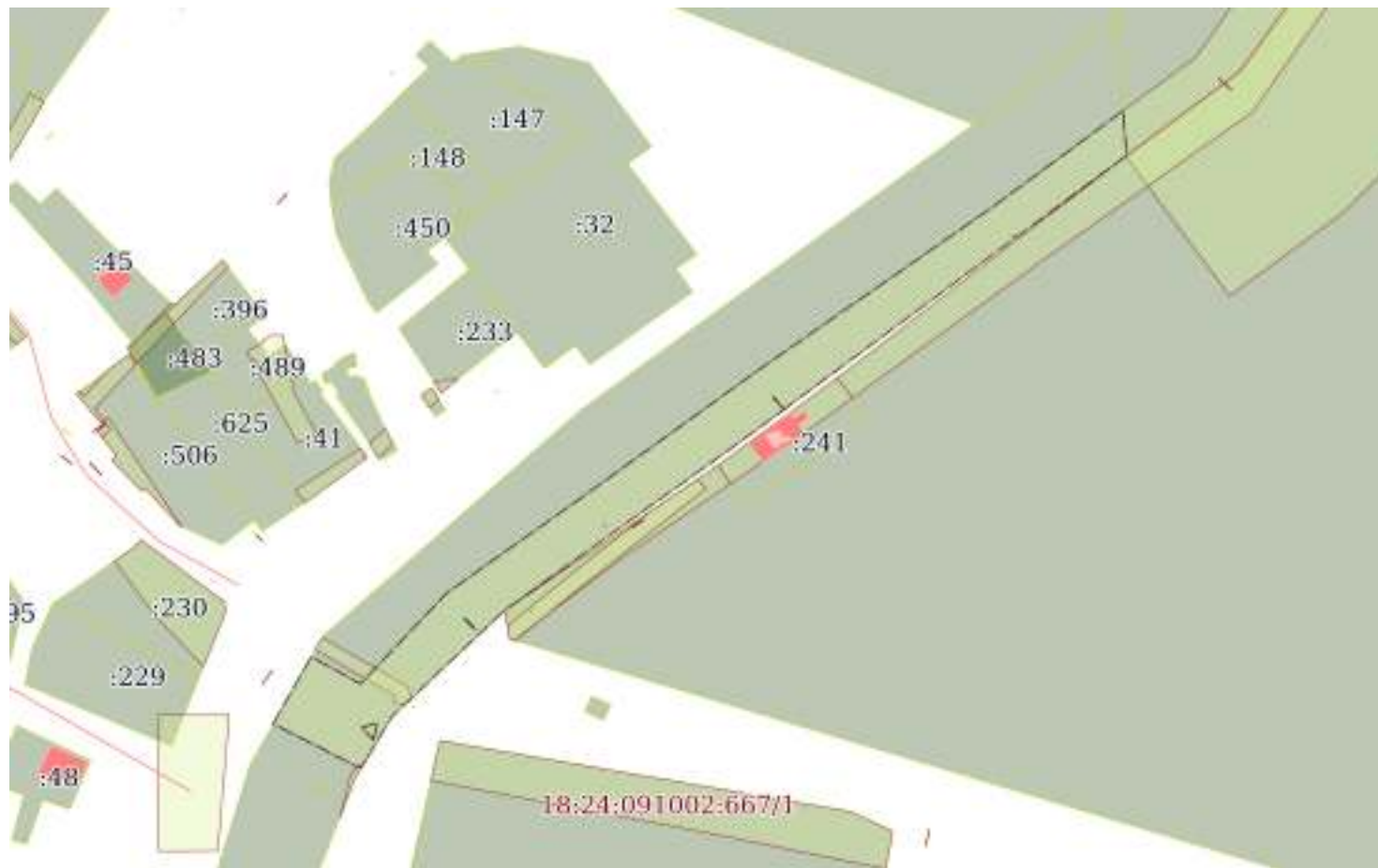
Земельный участок			
вид объекта недвижимости			

Лист № 1 раздела 4	Всего листов раздела 4: 8	Всего разделов: 8	Всего листов выписки: 39
--------------------	---------------------------	-------------------	--------------------------

08.09.2022г. № КУВИ-001/2022-156681787

Кадастровый номер: 18:24:000000:162

План (чертеж, схема) части земельного участка Учетный номер части: 18:24:000000:162/1



Масштаб 1:2000 Условные обозначения:

полное наименование должности	подпись	инициалы, фамилия

М.П.

Земельный участок
вид объекта недвижимости

Лист № 2 раздела 4

Всего листов раздела 4: 8

Всего разделов: 8

Всего листов выписки: 39

08.09.2022г. № КУВИ-001/2022-156681787

Кадастровый номер:

18:24:000000:162

План (чертеж, схема) части земельного участка

Учетный номер части: 18:24:000000:162/2



Масштаб 1:1000

Условные обозначения:

полное наименование должности

подпись

инициалы, фамилия

М.П.

Земельный участок
вид объекта недвижимости

Лист № 3 раздела 4

Всего листов раздела 4: 8

Всего разделов: 8

Всего листов выписки: 39

08.09.2022г. № КУВИ-001/2022-156681787

Кадастровый номер:

18:24:000000:162

План (чертеж, схема) части земельного участка

Учетный номер части: 18:24:000000:162/3



Масштаб 1:4000

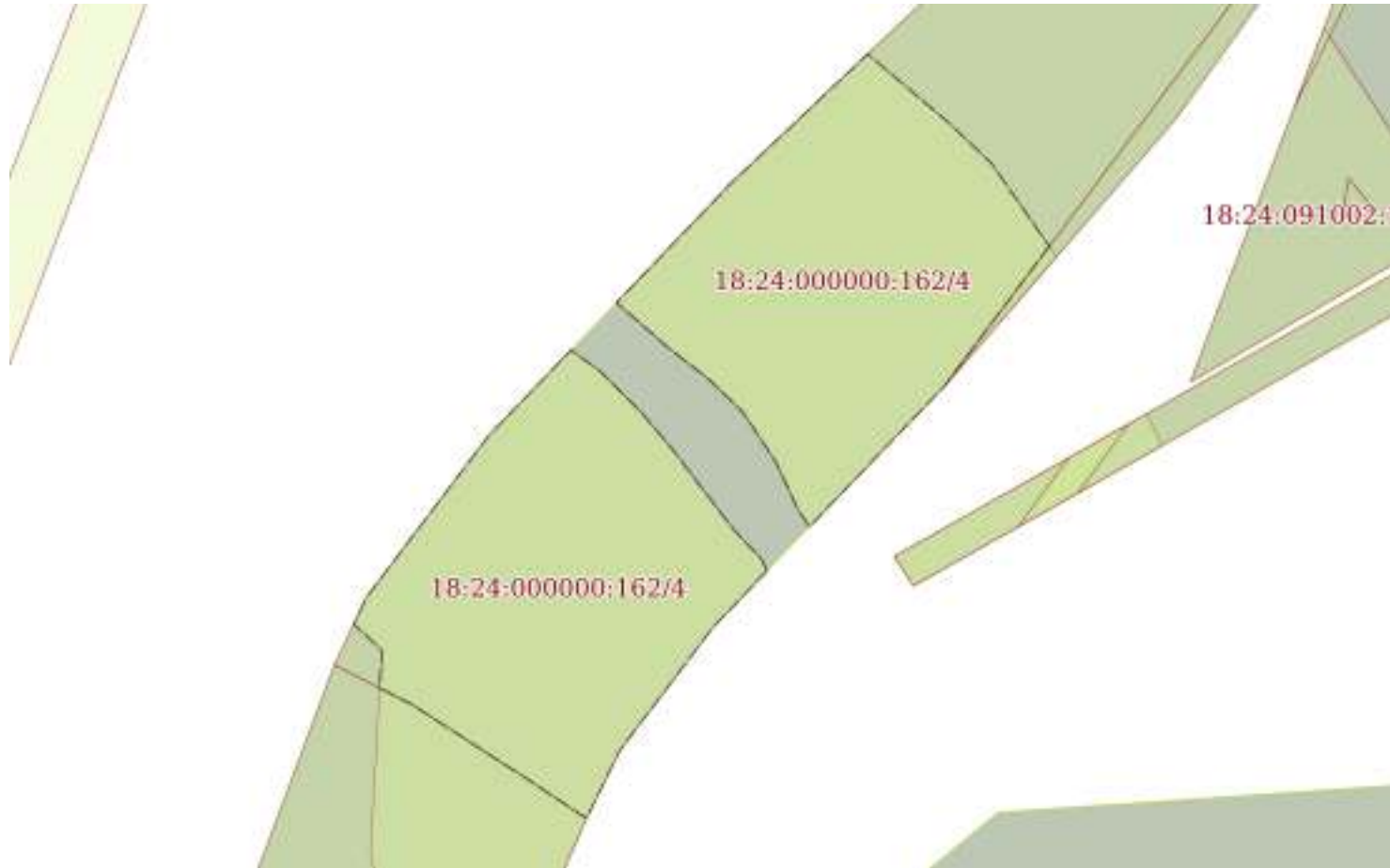
Условные обозначения:

полное наименование должности

подпись

инициалы, фамилия

М.П.

Земельный участок			
вид объекта недвижимости			
Лист № 4 раздела 4	Всего листов раздела 4: 8	Всего разделов: 8	Всего листов выписки: 39
08.09.2022г. № КУВИ-001/2022-156681787			
Кадастровый номер:		18:24:000000:162	
План (чертеж, схема) части земельного участка		Учетный номер части: 18:24:000000:162/4	
			
Масштаб 1:1000	Условные обозначения:		

полное наименование должности	подпись	инициалы, фамилия

М.П.

Земельный участок			
вид объекта недвижимости			
Лист № 5 раздела 4	Всего листов раздела 4: 8	Всего разделов: 8	Всего листов выписки: 39

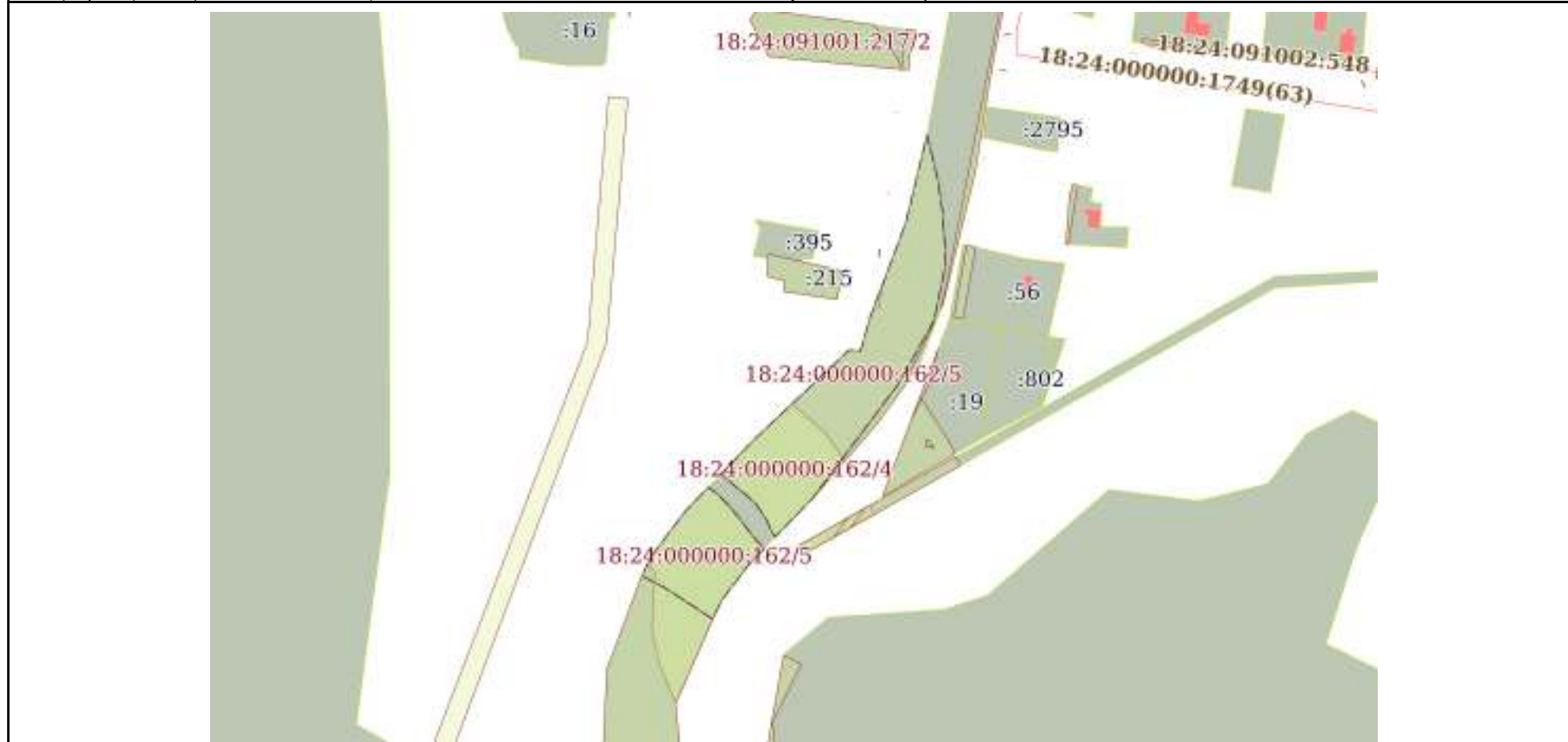
08.09.2022г. № КУВИ-001/2022-156681787

Кадастровый номер:

18:24:000000:162

План (чертеж, схема) части земельного участка

Учетный номер части: 18:24:000000:162/5



Масштаб 1:3000

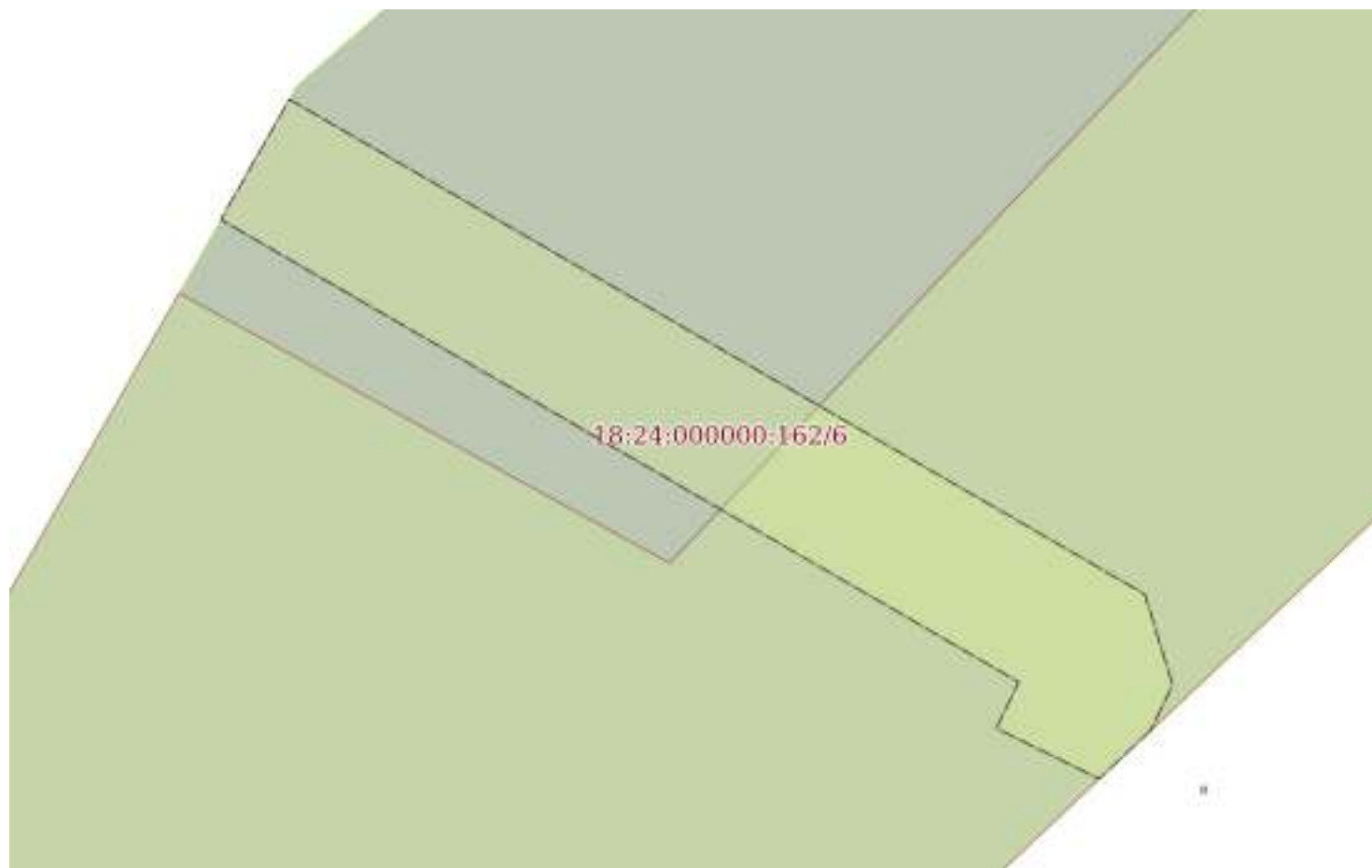
Условные обозначения:

полное наименование должности	подпись	инициалы, фамилия
-------------------------------	---------	-------------------

М.П.

Земельный участок			
вид объекта недвижимости			
Лист № 6 раздела 4	Всего листов раздела 4: 8	Всего разделов: 8	Всего листов выписки: 39
08.09.2022г. № КУВИ-001/2022-156681787			
Кадастровый номер:		18:24:000000:162	

План (чертеж, схема) части земельного участка Учетный номер части: 18:24:000000:162/6



Масштаб 1:200 Условные обозначения:

полное наименование должности	подпись	инициалы, фамилия
-------------------------------	---------	-------------------

М.П.

Земельный участок

вид объекта недвижимости

Лист № 7 раздела 4

Всего листов раздела 4: 8

Всего разделов: 8

Всего листов выписки: 39

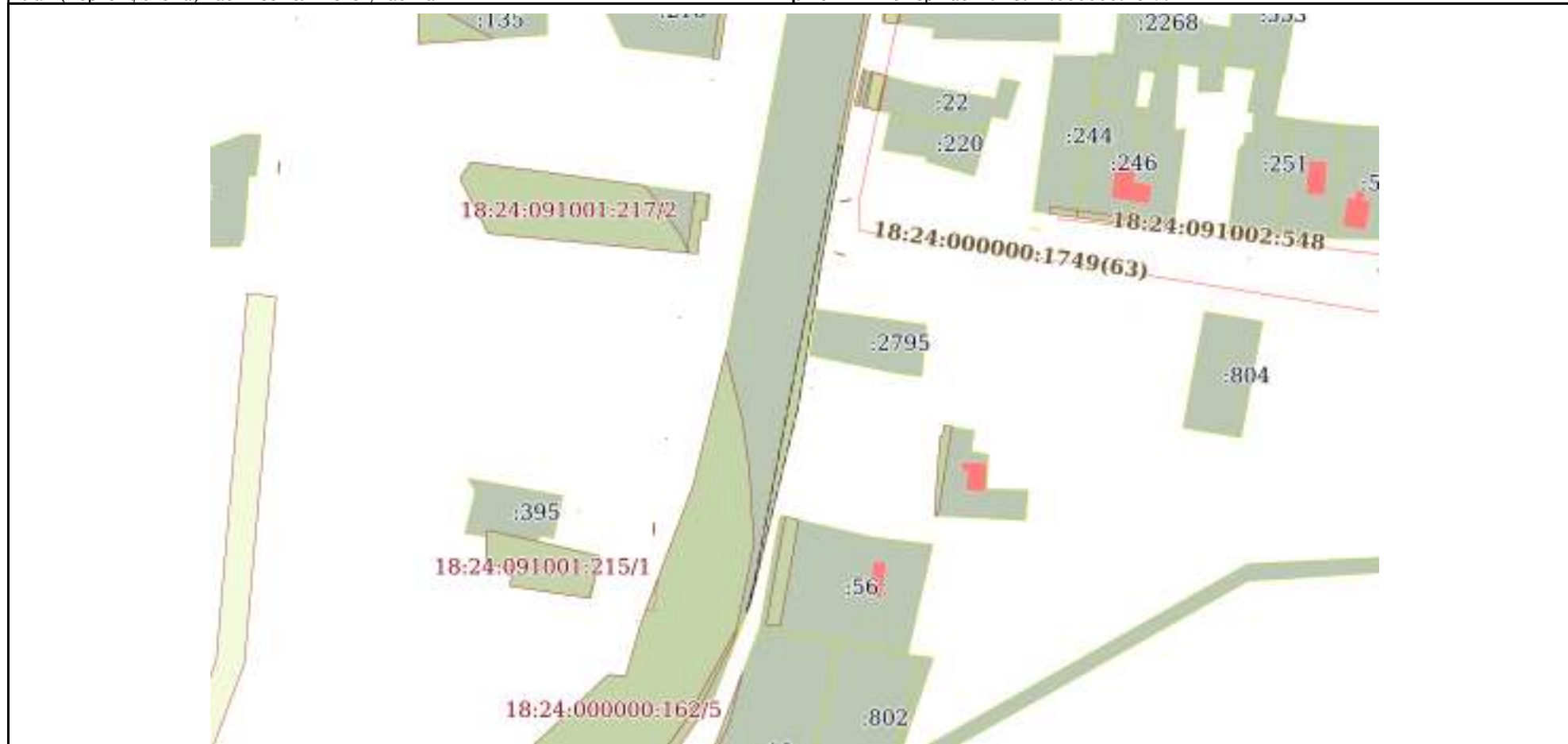
08.09.2022г. № КУВИ-001/2022-156681787

Кадастровый номер:

18:24:000000:162

План (чертеж, схема) части земельного участка

Учетный номер части: 18:24:000000:162/7



Масштаб 1:2000

Условные обозначения:

полное наименование должности

подпись

инициалы, фамилия

М.П.

Земельный участок

вид объекта недвижимости

Лист № 8 раздела 4

Всего листов раздела 4: 8

Всего разделов: 8

Всего листов выписки: 39

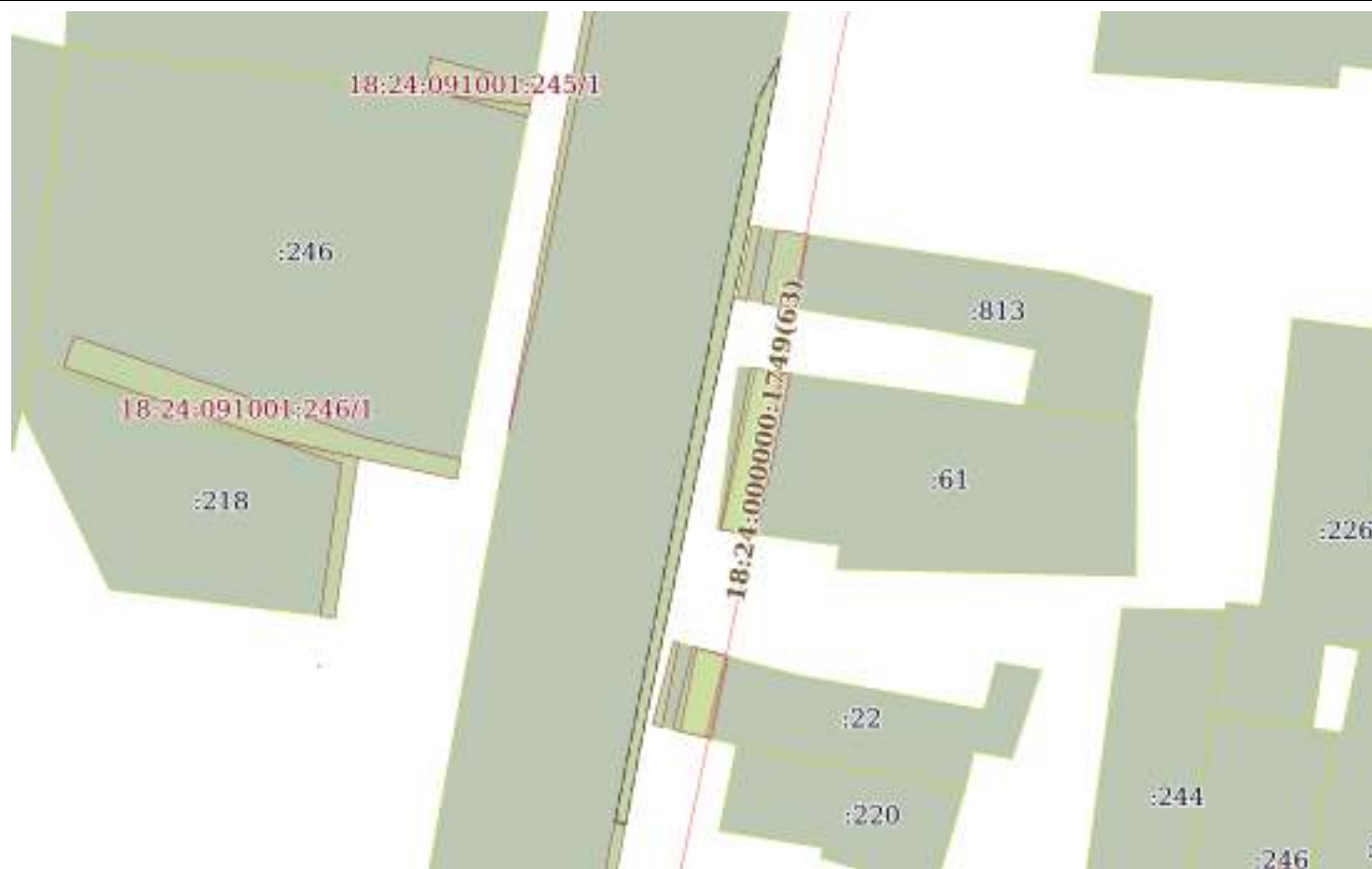
08.09.2022г. № КУВИ-001/2022-156681787

Кадастровый номер:

18:24:000000:162

План (чертеж, схема) части земельного участка

Учетный номер части: 18:24:000000:162/8



Масштаб 1:1000

Условные обозначения:

полное наименование должности

подпись

инициалы, фамилия

М.П.

Выписка из Единого государственного реестра недвижимости об объекте недвижимости
Сведения о частях земельного участка

Земельный участок			
вид объекта недвижимости			

Лист № 1 раздела 4.1	Всего листов раздела 4.1: 7	Всего разделов: 8	Всего листов выписки: 39
----------------------	-----------------------------	-------------------	--------------------------

08.09.2022г. № КУВИ-001/2022-156681787

Кадастровый номер: 18:24:000000:162

Учетный номер части	Площадь, м2	Содержание ограничения в использовании или ограничения права на объект недвижимости или обременения объекта недвижимости
1	2	3
18:24:000000:162/1	4012	вид ограничения (обременения): ограничения прав на земельный участок, предусмотренные статьей 56 Земельного кодекса Российской Федерации; Срок действия: с 2015-08-07; реквизиты документа-основания: постановление "О порядке установления охранных зон объектов электросетевого хозяйства и особых условий использования земельных участков, расположенных в границах таких зон" от 24.02.2009 № 160 выдан: Правительство Российской Федерации; Содержание ограничения (обременения): Ограничение согласно Правилам установления охранных зон объектов электросетевого хозяйства и особых условий использования земельных участков, расположенных в границах таких зон, утвержденные Постановлением Правительства Российской Федерации от 24 февраля 2009 г. № 160; Реестровый номер границы: 18.24.2.12
18:24:000000:162/2	97	вид ограничения (обременения): ограничения прав на земельный участок, предусмотренные статьей 56 Земельного кодекса Российской Федерации; Срок действия: с 2017-07-04; реквизиты документа-основания: постановление "О порядке установления охранных зон объектов электросетевого хозяйства и особых условий использования земельных участков, расположенных в границах таких зон" от 24.02.2009 № 160 выдан: Правительство Российской Федерации; Содержание ограничения (обременения): Отнесён к зонам с особыми условиями использования земельных участков - охранным зонам объектов электросетевого хозяйства. Режим использования установлен пунктами 8,10-11 Постановления Правительства РФ "О порядке установления охранных зон объектов электросетевого хозяйства и особых условий использования земельных участков, расположенных в границах таких зон" (вместе с "Правилами установления охранных зон объектов электросетевого хозяйства и особых условий использования земельных участков, расположенных в границах таких зон") № 160 от 24.02.2009 г.; Реестровый номер границы: 18.24.2.197
18:24:000000:162/3	169	вид ограничения (обременения): ограничения прав на земельный участок, предусмотренные статьей 56 Земельного кодекса Российской Федерации; Срок действия: с 2018-06-09; реквизиты документа-основания: постановление Правительства РФ "О порядке установления охранных зон объектов электросетевого хозяйства и особых условий использования земельных участков, расположенных в границах таких зон" от 24.02.2009 № 160 выдан: Правительство Российской Федерации; Содержание ограничения (обременения): Ограничения использования объектов недвижимости в границах охранной зоны установлены п.8,10,11 Правил установления охранных зон объектов электросетевого хозяйства и особых условий использования земельных участков, расположенных в границах таких зон, утвержденных Постановлением Правительства РФ № 160 от 24.02.2009 года. В охранных зонах запрещается осуществлять любые действия, которые могут нарушить безопасную работу объектов электросетевого хозяйства, в том числе привести к их повреждению или уничтожению, и (или) повлечь причинение вреда жизни, здоровью граждан и имуществу физических или юридических лиц, а также повлечь нанесение экологического ущерба и возникновение пожаров: набрасывать на провода и опоры воздушных линий электропередачи посторонние предметы, подниматься на опоры воздушных линий электропередачи; размещать любые объекты и предметы в пределах созданных в соответствии с требованиями нормативно-технических документов проходов и подъездов для доступа к объектам электросетевого хозяйства, проводить любые работы и возводить сооружения, препятствующие доступу к объектам электросетевого хозяйства, без создания необходимых для такого доступа проходов и подъездов; находиться в пределах

полное наименование должности	подпись	инициалы, фамилия
-------------------------------	---------	-------------------

М.П.

Земельный участок			
вид объекта недвижимости			
Лист № 2 раздела 4.1	Всего листов раздела 4.1: 7	Всего разделов: 8	Всего листов выписки: 39

08.09.2022г. № КУВИ-001/2022-156681787

Кадастровый номер: 18:24:000000:162

		<p>огороженной территории и помещениях РУ и ПС, открывать двери и люки РУ и ПС, производить переключения и подключения в электрических сетях (указанное требование не распространяется на работников, занятых выполнением разрешенных в установленном порядке работ), разводить огонь в пределах охранных зон в ВУ и РУ, ПС, ВЛЭ, в охранных зонах КЛЭ; размещать свалки; производить работы ударными механизмами, сбрасывать тяжести массой свыше 5 тонн, производить сброс и слив едких и коррозионных веществ и горюче-смазочных материалов (в охранных зонах подземных КЛЭ). В пределах охранных зон без письменного решения о согласовании сетевых организаций юридическим и физическим лицам запрещаются: строительство, капитальный ремонт, реконструкция, снос зданий и сооружений; горные, взрывные, мелиоративные работы, в том числе связанные с временным затоплением земель; посадка и вырубка деревьев и кустарников; дноуглубительные, землечерпальные и погрузочно-разгрузочные работы, добыча рыбы, водных животных и растений придонными орудиями лова, устройство водопоев, колка и заготовка льда (в охранных зонах подводных КЛЭ); проход судов, у которых расстояние по вертикали от верхнего крайнего габарита с грузом или без груза до нижней точки провеса проводов переходов воздушных линий электропередачи через водоемы менее минимально допустимого расстояния, в том числе с учетом максимального уровня подъема воды при паводке; проезд машин и механизмов, имеющих общую высоту с грузом или без груза от поверхности дороги более 4,5 м (в охранных зонах воздушных линий электропередачи); земляные работы на глубине более 0,3 м (на вспахиваемых землях на глубине более 0,45 м), а также планировка грунта (в охранных зонах подземных КЛЭ); полив сельскохозяйственных культур в случае, если высота струи воды может составить свыше 3 м (в охранных зонах ВЛЭ); полевые сельскохозяйственные работы с применением сельскохозяйственных машин и оборудования высотой более 4 м (в охранных зонах ВЛЭ) или полевые сельскохозяйственные работы, связанные с вспашкой земли (в охранных зонах КЛЭ), размещать детские, спортивные площадки, стадионы, рынки, торговые точки, полевые станы, загоны для скота, гаражи, стоянки всех видов машин и механизмов, садовые, огородные и дачные земельные участки, объекты садоводческих, огороднических или дачных некоммерческих объединений, объекты жилищного строительства, в том числе индивидуального (в охранных зонах ВЛЭ); складировать или размещать хранилища любых, в том числе горюче-смазочных, материалов; устраивать причалы для стоянки судов, барж и плавучих кранов, бросать якоря с судов и осуществлять их проход с отданными якорями, цепями, лотами, волокушами и тралами (в охранных зонах подводных КЛЭ).; Реестровый номер границы: 18.24.2.265</p>
18:24:000000:162/4	4163	<p>вид ограничения (обременения): ограничения прав на земельный участок, предусмотренные статьей 56 Земельного кодекса Российской Федерации; Срок действия: с 2020-08-10; реквизиты документа-основания: водный кодекс РФ от 03.06.2006 № 74-ФЗ; приказ Министерства природных ресурсов и охраны окружающей среды Удмуртской Республики № 285 от 25.03.2019 "О внесении изменений в приказ Министерства природных ресурсов и охраны окружающей среды от 11 апреля 2018 года № 391 "Об утверждении границ водоохр от 25.03.2019 № 285; приказ Министерства природных ресурсов и охраны окружающей среды Удмуртской Республики № 391 от 11.04.2018 "Об утверждении границ водоохраных зон и границ прибрежных защитных полос водных объектов" от 11.04.2018 № 391; Содержание ограничения (обременения): В соответствии со ст. 65 Водного кодекса Российской Федерации (ч.15 ст.65 федерального закона от 03.06.2006 N 74-ФЗ "Водный кодекс Российской Федерации" (ред. от 24.04.2020) в границах водоохраных зон запрещаются: 1) использование сточных вод в целях регулирования плодородия почв (в ред. Федерального закона от 21.10.2013 N 282-ФЗ); 2) размещение кладбищ, скотомогильников, объектов размещения отходов производства и потребления, химических, взрывчатых, токсичных, отравляющих и ядовитых веществ, пунктов захоронения радиоактивных отходов (в ред. Федеральных законов от 11.07.2011 N 190-ФЗ, от 29.12.2014 N 458-ФЗ); 3) осуществление авиационных мер по борьбе с вредными организмами (в ред. Федерального закона от 21.10.2013 N 282-ФЗ); 4) движение и стоянка транспортных средств (кроме специальных транспортных средств), за исключением их движения по дорогам и стоянки на дорогах и в специально оборудованных местах, имеющих твердое покрытие; 5) строительство и</p>

полное наименование должности	подпись	инициалы, фамилия

М.П.

Земельный участок			
вид объекта недвижимости			
Лист № 3 раздела 4.1	Всего листов раздела 4.1: 7	Всего разделов: 8	Всего листов выписки: 39
08.09.2022г. № КУВИ-001/2022-156681787			
Кадастровый номер:		18:24:000000:162	
		<p>реконструкция автозаправочных станций, складов горюче-смазочных материалов (за исключением случаев, если автозаправочные станции, склады горюче-смазочных материалов размещены на территориях портов, инфраструктуры внутренних водных путей, в том числе баз (сооружений) для стоянки маломерных судов, объектов органов федеральной службы безопасности), станций технического обслуживания, используемых для технического осмотра и ремонта транспортных средств, осуществление мойки транспортных средств (п. 5 в ред. Федерального закона от 02.08.2019 N 294-ФЗ); 6) размещение специализированных хранилищ пестицидов и агрохимикатов, применение пестицидов и агрохимикатов (п. 6 введен Федеральным законом от 21.10.2013 N 282-ФЗ); 7) сброс сточных, в том числе дренажных, вод (п. 7 введен Федеральным законом от 21.10.2013 N 282-ФЗ); 8) разведка и добыча общераспространенных полезных ископаемых (за исключением случаев, если разведка и добыча общераспространенных полезных ископаемых осуществляются пользователями недр, осуществляющими разведку и добычу иных видов полезных ископаемых, в границах предоставленных им в соответствии с законодательством Российской Федерации о недрах горных отводов и (или) геологических отводов на основании утвержденного технического проекта в соответствии со статьей 19.1 Закона Российской Федерации от 21 февраля 1992 года N 2395-1 "О недрах") (п. 8 введен Федеральным законом от 21.10.2013 N 282-ФЗ). В границах прибрежных защитных полос наряду с установленными частью 15 статьи 65 Водного Кодекса РФ ограничениями запрещаются: 1) распашка земель; 2) размещение отвалов размываемых грунтов; 3) выпас сельскохозяйственных животных и организация для них летних лагерей, ванн (ч.17 ст.65 "Водного Кодекса Российской Федерации" от 03.06.2006 №74-ФЗ).; Реестровый номер границы: 18:24-6.464; Вид объекта реестра границ: Зона с особыми условиями использования территории; Вид зоны по документу: Прибрежная защитная полоса р.Сельчка в пределах н.п.Сельчка и на прилегающих территориях; Тип зоны: Прибрежная защитная полоса</p>	
18:24:000000:162/5	8208	<p>вид ограничения (обременения): ограничения прав на земельный участок, предусмотренные статьей 56 Земельного кодекса Российской Федерации; Срок действия: с 2020-08-25; реквизиты документа-основания: водный кодекс РФ от 03.06.2006 № 74-ФЗ выдан: Государственная Дума; приказ "О внесении изменений в приказ Министерства природных ресурсов и охраны окружающей среды от 11 апреля 2018 года № 391 "Об утверждении границ водоохранных зон и границ прибрежных защитных полос водных объектов" от 25.03.2019 № 285 выдан: Министерство природных ресурсов и охраны окружающей среды УР; приказ "Об утверждении границ водоохранных зон и границ прибрежных защитных полос водных объектов" от 11.04.2018 № 391 выдан: Министерство природных ресурсов и охраны окружающей среды УР; Содержание ограничения (обременения): В соответствии со ст. 65 Водного кодекса Российской Федерации (ч.15 ст.65 федерального закона от 03.06.2006 N 74-ФЗ "Водный кодекс Российской Федерации" (ред. от 24.04.2020) в границах водоохранных зон запрещаются: 1) использование сточных вод в целях регулирования плодородия почв (в ред. Федерального закона от 21.10.2013 N 282-ФЗ); 2) размещение кладбищ, скотомогильников, объектов размещения отходов производства и потребления, химических, взрывчатых, токсичных, отравляющих и ядовитых веществ, пунктов захоронения радиоактивных отходов (в ред. Федеральных законов от 11.07.2011 N 190-ФЗ, от 29.12.2014 N 458-ФЗ); 3) осуществление авиационных мер по борьбе с вредными организмами (в ред. Федерального закона от 21.10.2013 N 282-ФЗ); 4) движение и стоянка транспортных средств (кроме специальных транспортных средств), за исключением их движения по дорогам и стоянки на дорогах и в специально оборудованных местах, имеющих твердое покрытие; 5) строительство и реконструкция автозаправочных станций, складов горюче-смазочных материалов (за исключением случаев, если автозаправочные станции, склады горюче-смазочных материалов размещены на территориях портов, инфраструктуры внутренних водных путей, в том числе баз (сооружений) для стоянки маломерных судов, объектов органов федеральной службы безопасности), станций технического обслуживания, используемых для технического осмотра и ремонта транспортных средств, осуществление мойки транспортных средств (п. 5 в ред. Федерального закона от 02.08.2019 N 294-ФЗ); 6) размещение специализированных хранилищ пестицидов и агрохимикатов, применение пестицидов и</p>	
полное наименование должности	подпись	инициалы, фамилия	

М.П.

Земельный участок			
вид объекта недвижимости			
Лист № 4 раздела 4.1	Всего листов раздела 4.1: 7	Всего разделов: 8	Всего листов выписки: 39

08.09.2022г. № КУВИ-001/2022-156681787

Кадастровый номер: 18:24:000000:162

		агрохимикатов (п. 6 введен Федеральным законом от 21.10.2013 N 282-ФЗ); 7) сброс сточных, в том числе дренажных, вод (п. 7 введен Федеральным законом от 21.10.2013 N 282-ФЗ); 8) разведка и добыча общераспространенных полезных ископаемых (за исключением случаев, если разведка и добыча общераспространенных полезных ископаемых осуществляются пользователями недр, осуществляющими разведку и добычу иных видов полезных ископаемых, в границах предоставленных им в соответствии с законодательством Российской Федерации о недрах горных отводов и (или) геологических отводов на основании утвержденного технического проекта в соответствии со статьей 19.1 Закона Российской Федерации от 21 февраля 1992 года N 2395-1 "О недрах") (п. 8 введен Федеральным законом от 21.10.2013 N 282-ФЗ).; Реестровый номер границы: 18:24-6.466; Вид объекта реестра границ: Зона с особыми условиями использования территории; Вид зоны по документу: Водоохранная зона р.Сельчка в пределах н.п.Сельчка и на прилегающих территориях; Тип зоны: Водоохранная зона
18:24:000000:162/6	124	вид ограничения (обременения): ограничения прав на земельный участок, предусмотренные статьей 56 Земельного кодекса Российской Федерации; Срок действия: с 2021-04-27; реквизиты документа-основания: постановление "Об утверждении правил охраны линий и сооружений связи Российской Федерации" от 09.06.1995 № 578 выдан: Правительство Российской Федерации; акт о приеме-передаче объекта основных средств (кроме зданий, сооружений) от 31.12.2019 № 12335787 выдан: Филиал в Удмуртской Республике ПАО "Ростелеком"; Содержание ограничения (обременения): Режим использования установлен пунктами 48, 49 Постановления Правительства РФ от 09.06.1995г. №578:48. В пределах охранных зон без письменного согласия и присутствия представителей предприятий, эксплуатирующих линии связи и линии радиодиффракции, юридическим и физическим лицам запрещается: а) осуществлять всякого рода строительные, монтажные и взрывные работы, планировку грунта землеройными механизмами (за исключением зон песчаных барханов) и земляные работы (за исключением вспашки на глубину не более 0,3 метра);б) производить геолого-съёмочные, поисковые, геодезические и другие изыскательские работы, которые связаны с бурением скважин, шурфованием, взятием проб грунта, осуществлением взрывных работ;в) производить посадку деревьев, располагать полевые станы, содержать скот, складировать материалы, корма и удобрения, жечь костры, устраивать стрельбища;г) устраивать проезды и стоянки автотранспорта, тракторов и механизмов, провозить негабаритные грузы под проводами воздушных линий связи и линий радиодиффракции, строить каналы (арьки), устраивать заграждения и другие препятствия;д) устраивать причалы для стоянки судов, барж и плавучих кранов, производить погрузочно-разгрузочные, подводно-технические, дноуглубительные и землечерпательные работы, выделять рыбопромысловые участки, производить добычу рыбы, других водных животных, а также водных растений придонными орудиями лова, устраивать водопой, производить колку и заготовку льда. Судам и другим плавучим средствам запрещается бросать якоря, проходить с отданными якорями, цепями, лотами, волокушами и тралами;е) производить строительство и реконструкцию линий электропередач, радиостанций и других объектов, излучающих электромагнитную энергию и оказывающих опасное воздействие на линии связи и линии радиодиффракции;ж) производить защиту подземных коммуникаций от коррозии без учета проходящих подземных кабельных линий связи.49. Юридическим и физическим лицам запрещается производить всякого рода действия, которые могут нарушить нормальную работу линий связи и линий радиодиффракции, в частности:а) производить снос и реконструкцию зданий и мостов, осуществлять переустройство коллекторов, туннелей метрополитена и железных дорог, где проложены кабели связи, установлены столбы воздушных линий связи и линий радиодиффракции, размещены технические сооружения радиорелейных станций, кабельные ящики и распределительные коробки, без предварительного выноса заказчиками (застройщиками) линий и сооружений связи, линий и сооружений радиодиффракции по согласованию с предприятиями, в ведении которых находятся эти линии и сооружения;б) производить засыпку трасс подземных кабельных линий связи, устраивать на этих трассах временные склады, стоки химически активных веществ и свалки промышленных, бытовых и прочих отходов, ломать замерные, сигнальные, предупредительные знаки и телефонные колодцы;в) открывать двери и люки необслуживаемых

полное наименование должности	подпись	инициалы, фамилия
-------------------------------	---------	-------------------

М.П.

Земельный участок			
вид объекта недвижимости			
Лист № 5 раздела 4.1	Всего листов раздела 4.1: 7	Всего разделов: 8	Всего листов выписки: 39

08.09.2022г. № КУВИ-001/2022-156681787

Кадастровый номер: 18:24:000000:162

		<p>усилительных и регенерационных пунктов (наземных и подземных) и радиорелейных станций, кабельных колодцев телефонной канализации, распределительных шкафов и кабельных ящиков, а также подключаться к линиям связи (за исключением лиц, обслуживающих эти линии);г) огораживать трассы линий связи, препятствуя свободному доступу к ним технического персонала;</p> <p>д) самовольно подключаться к абонентской телефонной линии и линии радиофикации в целях пользования услугами связи;е) совершать иные действия, которые могут причинить повреждения сооружениям связи и радиофикации (повреждать опоры и арматуру воздушных линий связи, обрывать провода, набрасывать на них посторонние предметы и другое).; Реестровый номер границы: 18:24-6.519; Вид объекта реестра границ: Зона с особыми условиями использования территории; Вид зоны по документу: Охранная зона волоконно-оптической линии связи «Магистральная кабельная линия абонентского доступа с. Канифольный»; Тип зоны: Охранная зона линий и сооружений связи и линий и сооружений радиофикации</p>
18:24:000000:162/7	303	<p>вид ограничения (обременения): ограничения прав на земельный участок, предусмотренные статьей 56 Земельного кодекса Российской Федерации; Срок действия: с 2022-02-03; реквизиты документа-основания: постановление "Об утверждении Правил охраны линий и сооружений связи Российской Федерации" от 09.06.1995 № 578 выдан: Правительство Российской Федерации; акт о приеме-передаче объекта основных средств (кроме зданий, сооружений) от 01.10.2021 № 13783994 выдан: Филиал в Удмуртской Республике ПАО "Ростелеком"; Содержание ограничения (обременения): Режим использования установлен пунктами 48, 49 Постановления Правительства РФ от 09.06.1995г. №578:48. В пределах охранных зон без письменного согласия и присутствия представителей предприятий, эксплуатирующих линии связи и линии радиофикации, юридическим и физическим лицам запрещается: а) осуществлять всякого рода строительные, монтажные и взрывные работы, планировку грунта землеройными механизмами (за исключением зон песчаных барханов) и земляные работы (за исключением вспашки на глубину не более 0,3 метра);б) производить геолого-съёмочные, поисковые, геодезические и другие изыскательские работы, которые связаны с бурением скважин, шурфованием, взятием проб грунта, осуществлением взрывных работ;в) производить посадку деревьев, располагать полевые станы, содержать скот, складировать материалы, корма и удобрения, жечь костры, устраивать стрельбища;г) устраивать проезды и стоянки автотранспорта, тракторов и механизмов, провозить негабаритные грузы под проводами воздушных линий связи и линий радиофикации, строить каналы (арыки), устраивать заграждения и другие препятствия;д) устраивать причалы для стоянки судов, барж и плавучих кранов, производить погрузочно-разгрузочные, подводно-технические, дноуглубительные и землечерпательные работы, выделять рыбопромысловые участки, производить добычу рыбы, других водных животных, а также водных растений придонными орудиями лова, устраивать водопои, производить колку и заготовку льда. Судам и другим плавучим средствам запрещается бросать якоря, проходить с отданными якорями, цепями, лотами, волокушами и тралами;е) производить строительство и реконструкцию линий электропередач, радиостанций и других объектов, излучающих электромагнитную энергию и оказывающих опасное воздействие на линии связи и линии радиофикации;ж) производить защиту подземных коммуникаций от коррозии без учета проходящих подземных кабельных линий связи.49. Юридическим и физическим лицам запрещается производить всякого рода действия, которые могут нарушить нормальную работу линий связи и линий радиофикации, в частности:а) производить снос и реконструкцию зданий и мостов, осуществлять переустройство коллекторов, туннелей метрополитена и железных дорог, где проложены кабели связи, установлены столбы воздушных линий связи и линий радиофикации, размещены технические сооружения радиорелейных станций, кабельные ящики и распределительные коробки, без предварительного выноса заказчиками (застройщиками) линий и сооружений связи, линий и сооружений радиофикации по согласованию с предприятиями, в ведении которых находятся эти линии и сооружения;б) производить засыпку трасс подземных кабельных линий связи, устраивать на этих трассах временные склады, стоки химически активных веществ и свалки промышленных, бытовых и прочих отходов,</p>

полное наименование должности	подпись	инициалы, фамилия
-------------------------------	---------	-------------------

М.П.

Земельный участок			
вид объекта недвижимости			
Лист № 6 раздела 4.1	Всего листов раздела 4.1: 7	Всего разделов: 8	Всего листов выписки: 39

08.09.2022г. № КУВИ-001/2022-156681787

Кадастровый номер: 18:24:000000:162

		ломать замерные, сигнальные, предупредительные знаки и телефонные колодцы;в) открывать двери и люки необслуживаемых усилительных и регенерационных пунктов (наземных и подземных) и радиорелейных станций, кабельных колодцев телефонной канализации, распределительных шкафов и кабельных ящиков, а также подключаться к линиям связи (за исключением лиц, обслуживающих эти линии);г) огораживать трассы линий связи, препятствуя свободному доступу к ним технического персонала;
18:24:000000:162/8	200	д) самовольно подключаться к абонентской телефонной линии и линии радиофикации в целях пользования услугами связи;е) совершать иные действия, которые могут причинить повреждения сооружениям связи и радиофикации (повреждать опоры и арматуру воздушных линий связи, обрывать провода, набрасывать на них посторонние предметы и другое).; Реестровый номер границы: 18:24-6.545; Вид объекта реестра границ: Зона с особыми условиями использования территории; Вид зоны по документу: Охранная зона волоконно-оптической линии связи «Магистральная кабельная линия абонентского доступа Як-Бод.р-н,с. Солнечный Спорт ,»; Тип зоны: Охранная зона линий и сооружений связи и линий и сооружений радиофикации вид ограничения (обременения): ограничения прав на земельный участок, предусмотренные статьей 56 Земельного кодекса Российской Федерации; Срок действия: с 2022-07-13; реквизиты документа-основания: постановление "Об утверждении правил охраны линий и сооружений связи Российской Федерации" от 09.06.1995 № 578 выдан: Правительство Российской Федерации; акт о приеме-передаче объекта основных средств (кроме зданий, сооружений) от 01.10.2021 № 13783994-2 выдан: Филиал в Удмуртской Республике ПАО "Ростелеком"; Содержание ограничения (обременения): Режим использования установлен пунктами 48, 49 Постановления Правительства РФ от 09.06.1995г. №578:48. В пределах охранных зон без письменного согласия и присутствия представителей предприятий, эксплуатирующих линии связи и линии радиофикации, юридическим и физическим лицам запрещается: а) осуществлять всякого рода строительные, монтажные и взрывные работы, планировку грунта землеройными механизмами (за исключением зон песчаных барханов) и земляные работы (за исключением вспашки на глубину не более 0,3 метра);б) производить геолого-съемочные, поисковые, геодезические и другие изыскательские работы, которые связаны с бурением скважин, шурфованием, взятием проб грунта, осуществлением взрывных работ;в) производить посадку деревьев, располагать полевые станы, содержать скот, складировать материалы, корма и удобрения, жечь костры, устраивать стрельбища;г) устраивать проезды и стоянки автотранспорта, тракторов и механизмов, провозить негабаритные грузы под проводами воздушных линий связи и линий радиофикации, строить каналы (арыки), устраивать заграждения и другие препятствия;д) устраивать причалы для стоянки судов, барж и плавучих кранов, производить погрузочно-разгрузочные, подводно-технические, дноуглубительные и землечерпательные работы, выделять рыбопромысловые участки, производить добычу рыбы, других водных животных, а также водных растений придонными орудиями лова, устраивать водопои, производить колку и заготовку льда. Судам и другим плавучим средствам запрещается бросать якоря, проходить с отданными якорями, цепями, лотами, волокушами и тралами;е) производить строительство и реконструкцию линий электропередач, радиостанций и других объектов, излучающих электромагнитную энергию и оказывающих опасное воздействие на линии связи и линии радиофикации;ж) производить защиту подземных коммуникаций от коррозии без учета проходящих подземных кабельных линий связи.49. Юридическим и физическим лицам запрещается производить всякого рода действия, которые могут нарушить нормальную работу линий связи и линий радиофикации, в частности:а) производить снос и реконструкцию зданий и мостов, осуществлять переустройство коллекторов, туннелей метрополитена и железных дорог, где проложены кабели связи, установлены столбы воздушных линий связи и линий радиофикации, размещены технические сооружения радиорелейных станций, кабельные ящики и распределительные коробки, без предварительного выноса заказчиками (застройщиками) линий и сооружений связи, линий и сооружений радиофикации по согласованию с предприятиями, в ведении которых находятся эти линии и сооружения;б) производить засыпку трасс подземных кабельных линий связи, устраивать на

полное наименование должности	подпись	инициалы, фамилия
-------------------------------	---------	-------------------

М.П.

Земельный участок			
вид объекта недвижимости			
Лист № 7 раздела 4.1	Всего листов раздела 4.1: 7	Всего разделов: 8	Всего листов выписки: 39
08.09.2022г. № КУВИ-001/2022-156681787			
Кадастровый номер:		18:24:000000:162	
		<p>этих трассах временные склады, стоки химически активных веществ и свалки промышленных, бытовых и прочих отходов, ломать замерные, сигнальные, предупредительные знаки и телефонные колодцы;в) открывать двери и люки необслуживаемых усилительных и регенерационных пунктов (наземных и подземных) и радиорелейных станций, кабельных колодцев телефонной канализации, распределительных шкафов и кабельных ящиков, а также подключаться к линиям связи (за исключением лиц, обслуживающих эти линии);г) огораживать трассы линий связи, препятствуя свободному доступу к ним технического персонала;</p> <p>д) самовольно подключаться к абонентской телефонной линии и линии радиофикации в целях пользования услугами связи;е) совершать иные действия, которые могут причинить повреждения сооружениям связи и радиофикации (повреждать опоры и арматуру воздушных линий связи, обрывать провода, набрасывать на них посторонние предметы и другое.); Реестровый номер границы: 18:24-6.568; Вид объекта реестра границ: Зона с особыми условиями использования территории; Вид зоны по документу: Охранная зона волоконно-оптической линии связи «Магистральная кабельная линия абонентского доступа Як-Бод. р-н,с. Солнечный,Спортивная»; Тип зоны: Охранная зона линий и сооружений связи и линий и сооружений радиофикации</p>	

полное наименование должности	подпись	инициалы, фамилия

М.П.

Выписка из Единого государственного реестра недвижимости об объекте недвижимости
Сведения о частях земельного участка

Земельный участок			
вид объекта недвижимости			
Лист № 1 раздела 4.2	Всего листов раздела 4.2: 11	Всего разделов: 8	Всего листов выписки: 39
08.09.2022г. № КУВИ-001/2022-156681787			
Кадастровый номер:		18:24:000000:162	

Сведения о характерных точках границы части (частей) земельного участка				
Учетный номер части: 18:24:000000:162/1				
Система координат МСК-18, зона 2				
Номер точки	Координаты, м		Описание закрепления на местности	Средняя квадратичная погрешность определения координат характерных точек границ земельного участка, м
	X	Y		
1	2	3	4	5
1	413543.44	2228392.61	Временный межевой знак	0.2
2	413543.52	2228392.58	-	-
3	413543.59	2228392.61	-	-
4	413543.61	2228392.68	Временный межевой знак	0.2
5	413543.58	2228392.75	Временный межевой знак	0.2
6	413543.51	2228392.78	Временный межевой знак	0.2
7	413543.44	2228392.75	Временный межевой знак	0.2
8	413543.41	2228392.68	Временный межевой знак	0.2
1	413543.44	2228392.61	Временный межевой знак	0.2
1	413460.84	2228275.6	Временный межевой знак	0.2
2	413460.91	2228275.63	Временный межевой знак	0.2
3	413460.94	2228275.7	Временный межевой знак	0.2
4	413460.91	2228275.77	Временный межевой знак	0.2
5	413460.84	2228275.8	Временный межевой знак	0.2
6	413460.77	2228275.77	Временный межевой знак	0.2
7	413460.74	2228275.7	Временный межевой знак	0.2
8	413460.77	2228275.63	Временный межевой знак	0.2
1	413460.84	2228275.6	Временный межевой знак	0.2
1	413434.26	2228235.45	Временный межевой знак	0.2
2	413434.36	2228235.55	Временный межевой знак	0.2
3	413431.02	2228238.88	Временный межевой знак	0.2
4	413430.92	2228238.78	Временный межевой знак	0.2
1	413434.26	2228235.45	Временный межевой знак	0.2

полное наименование должности	подпись	инициалы, фамилия

М.П.

Земельный участок					
вид объекта недвижимости					
Лист № 2 раздела 4.2		Всего листов раздела 4.2: 11		Всего разделов: 8	Всего листов выписки: 39
08.09.2022г. № КУВИ-001/2022-156681787					
Кадастровый номер:			18:24:000000:162		
1	413399.62	2228209.48	Временный межевой знак	0.2	
2	413403.09	2228206.03	Временный межевой знак	0.2	
3	413404.45	2228210.74	Временный межевой знак	0.2	
1	413399.62	2228209.48	Временный межевой знак	0.2	
1	413404.19	2228180.82	-	-	
2	413391.91	2228204.89	-	3	
3	413391.68	2228206.08	-	-	
4	413406.29	2228214.84	Временный межевой знак	0.2	
5	413436.61	2228247	Временный межевой знак	0.2	
6	413482.69	2228311.5	Временный межевой знак	0.2	
7	413494.03	2228326.93	Временный межевой знак	0.2	
8	413497.48	2228323.72	Временный межевой знак	0.2	
9	413497.58	2228323.82	Временный межевой знак	0.2	
10	413494.12	2228327.03	Временный межевой знак	0.2	
11	413566.57	2228424.81	Временный межевой знак	0.2	
12	413579.43	2228423.93	-	-	
13	413551.95	2228386.66	-	3	
14	413504.9	2228319.03	-	3	
15	413469.3	2228269.7	-	-	
16	413441.4	2228230.28	-	3	
17	413415.57	2228205.77	-	3	
18	413423.33	2228191.69	-	-	
1	413404.19	2228180.82	-	-	

полное наименование должности	подпись	инициалы, фамилия
-------------------------------	---------	-------------------

М.П.

Земельный участок			
вид объекта недвижимости			
Лист № 3 раздела 4.2	Всего листов раздела 4.2: 11	Всего разделов: 8	Всего листов выписки: 39

08.09.2022г. № КУВИ-001/2022-156681787

Кадастровый номер: 18:24:000000:162

Сведения о характерных точках границы части (частей) земельного участка			
Учетный номер части: 18:24:000000:162/2			
Система координат МСК-18, зона 2			

Номер точки	Координаты, м		Описание закрепления на местности	Средняя квадратичная погрешность определения координат характерных точек границ земельного участка, м
	X	Y		
1	2	3	4	5
1	413288.04	2228169.09	-	0.1
2	413286.48	2228168.79	-	-
3	413322.17	2228178.57	Временный межевой знак	0.2
4	413335.93	2228183.88	-	-
5	413324.67	2228175.99	-	0.1
6	413317.62	2228174.66	-	-
7	413317.2	2228176.14	Временный межевой знак	0.2
8	413317.02	2228176.09	Временный межевой знак	0.2
9	413317.44	2228174.63	-	-
1	413288.04	2228169.09	-	0.1
1	413389.94	2228203.11	-	0.1
2	413377.42	2228199.91	-	-
3	413388.59	2228204.23	Временный межевой знак	0.2
4	413394.74	2228207.92	-	-
1	413389.94	2228203.11	-	0.1

полное наименование должности	подпись	инициалы, фамилия
-------------------------------	---------	-------------------

М.П.

Земельный участок				
вид объекта недвижимости				
Лист № 4 раздела 4.2	Всего листов раздела 4.2: 11		Всего разделов: 8	Всего листов выписки: 39
08.09.2022г. № КУВИ-001/2022-156681787				
Кадастровый номер:		18:24:000000:162		
Сведения о характерных точках границы части (частей) земельного участка				
Учетный номер части: 18:24:000000:162/3				
Система координат МСК-18, зона 2				
Номер точки	Координаты, м		Описание закрепления на местности	Средняя квадратичная погрешность определения координат характерных точек границ земельного участка, м
	X	Y		
1	2	3	4	5
1	412865.75	2228047.67	-	-
2	412855.06	2228043.63	-	-
3	412854.71	2228046.13	-	0.1
1	412865.75	2228047.67	-	-
1	413067.51	2228093.21	-	-
2	413087	2228097.6	-	0.1
3	413113.71	2228102.78	-	0.1
4	413138.77	2228107.57	-	0.1
5	413162.88	2228112.33	-	0.1
6	413199.66	2228120.58	-	0.1
7	413199.88	2228120.63	-	-
8	413173.63	2228112.53	Временный межевой знак	0.2
1	413067.51	2228093.21	-	-

полное наименование должности	подпись	инициалы, фамилия
-------------------------------	---------	-------------------

М.П.

Земельный участок			
вид объекта недвижимости			
Лист № 5 раздела 4.2	Всего листов раздела 4.2: 11	Всего разделов: 8	Всего листов выписки: 39

08.09.2022г. № КУВИ-001/2022-156681787

Кадастровый номер: 18:24:000000:162

Сведения о характерных точках границы части (частей) земельного участка			
Учетный номер части: 18:24:000000:162/4			
Система координат			

Номер точки	Координаты, м		Описание закрепления на местности	Средняя квадратичная погрешность определения координат характерных точек границ земельного участка, м
	X	Y		
1	2	3	4	5
1	412778.42	2228027.78	-	-
2	412758.4	2228012.76	-	-
3	412738.41	2227993.57	-	-
4	412740.74	2227992.01	-	-
5	412747.54	2227988.87	-	-
6	412754.77	2227984.1	-	-
7	412759.53	2227979.15	-	-
8	412763.95	2227973.46	-	-
9	412770.39	2227966.06	-	-
10	412775	2227970.49	-	-
11	412787.39	2227982.36	-	-
12	412805.83	2228001.88	-	-
13	412796.17	2228013.31	-	-
14	412790.18	2228019.58	-	-
1	412778.42	2228027.78	-	-
1	412732.14	2227987.55	-	-
2	412724.09	2227979.83	-	-
3	412706.49	2227966.51	-	-
4	412696.81	2227961.78	-	-
5	412702	2227954	-	-
6	412713	2227937	-	-
7	412715.42	2227932.29	-	-
8	412720.83	2227932.59	-	-
9	412724.55	2227928.59	-	-
10	412728.35	2227930.38	-	-
11	412751.4	2227947.82	-	-
12	412763.63	2227959.57	-	-

полное наименование должности	подпись	инициалы, фамилия

М.П.

Земельный участок				
вид объекта недвижимости				
Лист № 6 раздела 4.2	Всего листов раздела 4.2: 11		Всего разделов: 8	Всего листов выписки: 39
08.09.2022г. № КУВИ-001/2022-156681787				
Кадастровый номер:			18:24:000000:162	
13	412760.66	2227963.64	-	-
14	412754.86	2227969.46	-	-
15	412749.38	2227974.11	-	-
16	412738.91	2227982.05	-	-
17	412736.93	2227983.72	-	-
18	412733.98	2227986.63	-	-
1	412732.14	2227987.55	-	-

полное наименование должности	подпись	инициалы, фамилия
-------------------------------	---------	-------------------

М.П.

Земельный участок			
вид объекта недвижимости			
Лист № 7 раздела 4.2	Всего листов раздела 4.2: 11	Всего разделов: 8	Всего листов выписки: 39

08.09.2022г. № КУВИ-001/2022-156681787

Кадастровый номер: 18:24:000000:162

Сведения о характерных точках границы части (частей) земельного участка			
Учетный номер части: 18:24:000000:162/5			
Система координат			

Номер точки	Координаты, м		Описание закрепления на местности	Средняя квадратичная погрешность определения координат характерных точек границ земельного участка, м
	X	Y		
1	2	3	4	5
1	412848.14	2228074.05	-	-
2	412816.5	2228056.36	-	-
3	412758.4	2228012.76	-	-
4	412738.41	2227993.57	-	-
5	412740.74	2227992.01	-	-
6	412747.54	2227988.87	-	-
7	412754.77	2227984.1	-	-
8	412759.53	2227979.15	-	-
9	412763.95	2227973.46	-	-
10	412770.39	2227966.06	-	-
11	412775	2227970.49	-	-
12	412787.39	2227982.36	-	-
13	412833.14	2228030.8	-	-
14	412832.89	2228036.81	-	-
15	412849.6	2228041.57	-	-
16	412897.32	2228059.6	-	-
17	412941.78	2228070.4	-	-
18	412942.38	2228070.51	-	-
19	412919.54	2228076	-	-
20	412903.34	2228078.38	-	-
21	412877.25	2228080.09	-	-
1	412848.14	2228074.05	-	-
1	412732.14	2227987.55	-	-
2	412724.09	2227979.83	-	-
3	412706.49	2227966.51	-	-
4	412696.81	2227961.78	-	-
5	412702	2227954	-	-

полное наименование должности	подпись	инициалы, фамилия

М.П.

Земельный участок				
вид объекта недвижимости				
Лист № 8 раздела 4.2	Всего листов раздела 4.2: 11		Всего разделов: 8	Всего листов выписки: 39
08.09.2022г. № КУВИ-001/2022-156681787				
Кадастровый номер:			18:24:000000:162	
6	412713	2227937	-	-
7	412718.72	2227925.85	-	-
8	412728.35	2227930.38	-	-
9	412751.4	2227947.82	-	-
10	412763.63	2227959.57	-	-
11	412760.66	2227963.64	-	-
12	412754.86	2227969.46	-	-
13	412749.38	2227974.11	-	-
14	412738.91	2227982.05	-	-
15	412736.93	2227983.72	-	-
16	412733.98	2227986.63	-	-
1	412732.14	2227987.55	-	-

полное наименование должности	подпись	инициалы, фамилия

М.П.

Земельный участок				
вид объекта недвижимости				
Лист № 9 раздела 4.2	Всего листов раздела 4.2: 11		Всего разделов: 8	Всего листов выписки: 39
08.09.2022г. № КУВИ-001/2022-156681787				
Кадастровый номер:			18:24:000000:162	
Сведения о характерных точках границы части (частей) земельного участка				
Учетный номер части: 18:24:000000:162/6				
Система координат				
Номер точки	Координаты, м		Описание закрепления на местности	Средняя квадратичная погрешность определения координат характерных точек границ земельного участка, м
	X	Y		
1	2	3	4	5
1	413410.75	2228219.57	-	-
2	413409.38	2228218.11	-	-
3	413410.83	2228215.16	-	-
4	413412.16	2228215.8	-	-
5	413425.44	2228192.88	-	-
6	413428.89	2228194.85	-	-
7	413414.68	2228219.42	-	-
8	413412.07	2228220.22	-	-
1	413410.75	2228219.57	-	-

полное наименование должности	подпись	инициалы, фамилия
-------------------------------	---------	-------------------

М.П.

Земельный участок				
вид объекта недвижимости				
Лист № 10 раздела 4.2	Всего листов раздела 4.2: 11		Всего разделов: 8	Всего листов выписки: 39
08.09.2022г. № КУВИ-001/2022-156681787				
Кадастровый номер:			18:24:000000:162	
Сведения о характерных точках границы части (частей) земельного участка				
Учетный номер части: 18:24:000000:162/7				
Система координат				
Номер точки	Координаты, м		Описание закрепления на местности	Средняя квадратичная погрешность определения координат характерных точек границ земельного участка, м
	X	Y		
1	2	3	4	5
1	413011.15	2228110.09	-	-
2	412976.71	2228103.52	-	-
3	412923.38	2228094.95	-	-
4	412856.1	2228078.5	-	-
5	412854.35	2228077.52	-	-
6	412864.43	2228080.2	-	-
7	413011.45	2228108.57	-	-
1	413011.15	2228110.09	-	-

полное наименование должности	подпись	инициалы, фамилия
-------------------------------	---------	-------------------

М.П.

Земельный участок				
вид объекта недвижимости				
Лист № 11 раздела 4.2	Всего листов раздела 4.2: 11		Всего разделов: 8	Всего листов выписки: 39
08.09.2022г. № КУВИ-001/2022-156681787				
Кадастровый номер:			18:24:000000:162	
Сведения о характерных точках границы части (частей) земельного участка				
Учетный номер части: 18:24:000000:162/8				
Система координат				
Номер точки	Координаты, м		Описание закрепления на местности	Средняя квадратичная погрешность определения координат характерных точек границ земельного участка, м
	X	Y		
1	2	3	4	5
1	413011.54	2228108.57	-	-
2	413115.21	2228129.1	-	-
3	413121.34	2228132.32	-	-
4	413097.1	2228127.73	-	-
5	413025.67	2228112.86	-	-
6	413011.24	2228110.11	-	-
1	413011.54	2228108.57	-	-

полное наименование должности	подпись	инициалы, фамилия
-------------------------------	---------	-------------------

М.П.

ФГИС ЕГРН

полное наименование органа регистрации прав

Раздел 1

Выписка из Единого государственного реестра недвижимости об объекте недвижимости

Сведения о характеристиках объекта недвижимости

На основании запроса от 07.09.2022 г., поступившего на рассмотрение 08.09.2022 г., сообщаем, что согласно записям Единого государственного реестра недвижимости:

Земельный участок			
(вид объекта недвижимости)			
Лист № ____ Раздела <u>1</u>	Всего листов раздела <u>1</u> : ____	Всего разделов: ____	Всего листов выписки: ____
08.09.2022 № 99/2022/492436804			
Кадастровый номер:		18:24:000000:1682	

Номер кадастрового квартала:	18:24:000000
Дата присвоения кадастрового номера:	07.10.2013
Ранее присвоенный государственный учетный номер:	данные отсутствуют
Адрес:	Удмуртская Республика, Якшур-Бодьинский район, Якшур-Бодьинское лесничество, Сельчинское участковое лесничество, часть квартала 1, часть квартала 3 - 37, кварталы 38-40, часть квартала 41 - 62, часть квартала 64 - 67, часть квартала 69 - 75, часть квартала 77 - 79, часть квартала 81 - 83, кварталы 85 - 94, часть квартала 96, кварталы 97 - 99, квартал 101, квартал 103, кварталы 105-108, квартал 110, часть квартала 111, квартал 112, часть квартала 113, квартал 114, часть квартала 115, квартал 119, квартал 121, часть квартала 122, кварталы 123 - 135, часть квартала 136 - 138, квартал 139, часть квартала 140, кварталы 141-145, квартал 146 - 147, часть квартала 148, кварталы 149 - 151, часть квартала 152 - 156, квартал 157, часть квартала 158 - 160, квартал 161, часть квартала 162 - 167, кварталы 168 - 169, часть квартала 170, кварталы 171 - 173, часть квартала 174, кварталы 175 - 180, часть квартала 181, кварталы 182 - 187.
Площадь:	269136156 +/- 287078 кв. м
Кадастровая стоимость, руб.:	263753432.88
Кадастровые номера расположенных в пределах земельного участка объектов недвижимости:	18:24:053001:323, 18:24:053001:322, 18:24:063001:126, 18:24:000000:1749, 18:09:000000:4517, 18:24:000000:1691, 18:16:069001:1864, 18:24:113001:1329, 18:24:000000:2205, 18:24:024001:857, 18:24:000000:2179, 18:24:024001:904, 18:24:019001:2868, 18:24:022001:1642, 18:24:024001:718, 18:16:000000:658, 18:00:000000:172, 18:24:053001:221, 18:24:053001:220, 18:24:053001:236, 18:24:053001:216, 18:24:053001:223, 18:24:053001:240, 18:24:053001:230, 18:24:053001:229, 18:24:053001:222, 18:24:000000:1696, 18:24:000000:2164, 18:24:019001:2253, 18:24:113001:1187
Кадастровые номера объектов недвижимости, из которых образован объект недвижимости:	18:24:000000:357
Кадастровые номера образованных объектов недвижимости:	18:24:024001:961, 18:24:000000:2696, 18:24:000000:2755, 18:24:000000:2777, 18:24:000000:2778, 18:24:000000:2793, 18:24:000000:2813, 18:24:000000:2832, 18:24:000000:2846, 18:24:024001:1083, 18:24:000000:2709, 18:24:000000:2756, 18:24:000000:2775, 18:24:000000:2776, 18:24:000000:2814, 18:24:022001:1931, 18:24:000000:2815, 18:24:019001:3151, 18:24:000000:2719, 18:24:019001:3155, 18:24:000000:2333, 18:24:019001:3156
Сведения о включении объекта недвижимости в состав предприятия как имущественного комплекса:	

Государственный регистратор		ФГИС ЕГРН
полное наименование должности	подпись	инициалы, фамилия

М.П.

Выписка из Единого государственного реестра недвижимости об объекте недвижимости
Сведения о характеристиках объекта недвижимости

Земельный участок			
<small>(вид объекта недвижимости)</small>			
Лист № ____ Раздела 1	Всего листов раздела 1 : ____	Всего разделов: ____	Всего листов выписки: ____
08.09.2022 № 99/2022/492436804			
Кадастровый номер:		18:24:000000:1682	

Категория земель:	Земли лесного фонда
Виды разрешенного использования:	заготовка древесины; заготовка живицы; заготовка и сбор не древесных лесных ресурсов; заготовка пищевых лесных ресурсов и сбор лекарственных растений; осуществление видов деятельности в сфере охотничьего хозяйства; ведение сельского хозяйства; осуществление научно-исследовательской деятельности, образовательной деятельности; осуществление рекреационной деятельности; создание лесных плантаций и их эксплуатация; выращивание лесных плодовых, ягодных, декоративных растений, лекарственных растений; выращивание посадочного материала лесных растений (саженцев, семян); выполнение работ по геологическому изучению недр, разработка месторождений полезных ископаемых; строительство и эксплуатация водохранилищ и иных искусственных водных объектов, а также гидротехнических сооружений и специализированных портов; строительство, реконструкция, эксплуатация линейных объектов; переработка древесины и иных лесных ресурсов; осуществление религиозной деятельности.
Сведения о кадастровом инженеру:	Трефилова Елена Васильевна №18-10-10
Сведения о лесах, водных объектах и об иных природных объектах, расположенных в пределах земельного участка:	данные отсутствуют
Сведения о том, что земельный участок полностью или частично расположен в границах зоны с особыми условиями использования территории или территории объекта культурного наследия	данные отсутствуют
Сведения о том, что земельный участок расположен в границах особой экономической зоны, территории опережающего социально-экономического развития, зоны территориального развития в Российской Федерации, игорной зоны:	данные отсутствуют
Сведения о том, что земельный участок расположен в границах особо охраняемой природной территории, охотничьих угодий, лесничеств, лесопарков:	данные отсутствуют
Сведения о результатах проведения государственного земельного надзора:	данные отсутствуют
Сведения о расположении земельного участка в границах территории, в отношении которой утвержден проект межевания территории:	данные отсутствуют

Государственный регистратор		ФГИС ЕГРН
полное наименование должности	подпись	инициалы, фамилия

М.П.

Выписка из Единого государственного реестра недвижимости об объекте недвижимости
Сведения о характеристиках объекта недвижимости

Земельный участок			
<small>(вид объекта недвижимости)</small>			
Лист № ____ Раздела 1	Всего листов раздела 1 : ____	Всего разделов: ____	Всего листов выписки: ____
08.09.2022 № 99/2022/492436804			
Кадастровый номер:		18:24:000000:1682	

Условный номер земельного участка:	данные отсутствуют
Сведения о принятии акта и (или) заключении договора, предусматривающих предоставление в соответствии с земельным законодательством исполнительным органом государственной власти или органом местного самоуправления находящегося в государственной или муниципальной собственности земельного участка для строительства наемного дома социального использования или наемного дома коммерческого использования:	данные отсутствуют
Сведения о том, что земельный участок или земельные участки образованы на основании решения об изъятии земельного участка и (или) расположенного на нем объекта недвижимости для государственных или муниципальных нужд:	данные отсутствуют
Сведения о том, что земельный участок образован из земель или земельного участка, государственная собственность на которые не разграничена:	данные отсутствуют
Сведения о наличии земельного спора о местоположении границ земельных участков:	данные отсутствуют
Статус записи об объекте недвижимости:	Сведения об объекте недвижимости имеют статус "актуальные, ранее учтенные"
Особые отметки:	Граница земельного участка не установлена в соответствии с требованиями земельного законодательства. Для данного земельного участка обеспечен доступ посредством земельного участка (земельных участков) с кадастровым номером (кадастровыми номерами) Земли общего пользования. Посредством данного земельного участка обеспечен доступ к земельному участку (земельным участкам) с кадастровым номером (кадастровыми номерами) 18:24:000000:2333, 18:24:000000:2433, 18:24:000000:2696, 18:24:000000:2709, 18:24:000000:2756, 18:24:000000:2775, 18:24:000000:2776, 18:24:000000:2777, 18:24:000000:2778, 18:24:000000:2793, 18:24:000000:2813, 18:24:000000:2814, 18:24:000000:2815, 18:24:000000:2817, 18:24:000000:2832, 18:24:000000:2846, 18:24:019001:2927, 18:24:019001:2968, 18:24:019001:2969, 18:24:019001:3151, 18:24:019001:3155, 18:24:019001:3156, 18:24:022001:1931, 18:24:023001:1545, 18:24:024001:1083, 18:24:024001:935, 18:24:024001:967. Сведения о видах разрешенного использования имеют статус «Актуальные незасвидетельствованные». Право (ограничение права, обременение объекта недвижимости) зарегистрировано на данный объект недвижимости с видами разрешенного использования отсутствует. Сведения необходимые для заполнения раздела 3 отсутствуют. Сведения необходимые для заполнения раздела 3.1 отсутствуют. Сведения необходимые для заполнения раздела 3.2 отсутствуют. Сведения необходимые для заполнения раздела 4 отсутствуют. Сведения необходимые для заполнения раздела 4.2 отсутствуют.
Получатель выписки:	Ечикова Елена Николаевна

Государственный регистратор		ФГИС ЕГРН
полное наименование должности	подпись	инициалы, фамилия

М.П.

Выписка из Единого государственного реестра недвижимости об объекте недвижимости
Сведения о зарегистрированных правах

Земельный участок	
<small>(вид объекта недвижимости)</small>	
Лист № ____ Раздела <u>2</u>	Всего листов раздела <u>2</u> : ____
Всего разделов: ____	Всего листов выписки: ____
08.09.2022 № 99/2022/492436804	
Кадастровый номер:	18:24:000000:1682
1. Правообладатель (правообладатели):	1.1. данные о правообладателе отсутствуют
2. Вид, номер и дата государственной регистрации права:	2.1. Собственность, № 18:24:000000:1682-18/068/2021-51 от 21.06.2021
3. Ограничение прав и обременение объекта недвижимости:	не зарегистрировано
4. Договоры участия в долевом строительстве:	не зарегистрировано
5. Заявленные в судебном порядке права требования:	данные отсутствуют
6. Сведения о возражении в отношении зарегистрированного права:	данные отсутствуют
7. Сведения о наличии решения об изъятии объекта недвижимости для государственных и муниципальных нужд:	данные отсутствуют
8. Сведения о невозможности государственной регистрации без личного участия правообладателя или его законного представителя:	
9. Правовпритязания и сведения о наличии поступивших, но не рассмотренных заявлений о проведении государственной регистрации права (перехода, прекращения права), ограничения права или обременения объекта недвижимости, сделки в отношении объекта недвижимости:	данные отсутствуют
10. Сведения об осуществлении государственной регистрации сделки, права, ограничения права без необходимого в силу закона согласия третьего лица, органа:	данные отсутствуют
11. Сведения о невозможности государственной регистрации перехода, прекращения, ограничения права на земельный участок из земель сельскохозяйственного назначения:	

Государственный регистратор		ФГИС ЕГРН
полное наименование должности	подпись	инициалы, фамилия

М.П.

Выписка из Единого государственного реестра недвижимости об объекте недвижимости
Сведения о частях земельного участка

Земельный участок			
<small>(вид объекта недвижимости)</small>			
Лист № ____ Раздела 4.1	Всего листов раздела 4.1 : ____	Всего разделов: ____	Всего листов выписки: ____
08.09.2022 № 99/2022/492436804			
Кадастровый номер:		18:24:000000:1682	

Учетный номер части	Площадь (м ²)	Содержание ограничения в использовании или ограничения права на объект недвижимости или обременения объекта недвижимости
1	2	3
1	30000	Иные ограничения (обременения) прав, Приказ №694 № 694 от 23.06.2014, Временные. Дата истечения срока действия временного характера - 26.07.2019
2	1447	Аренда (в том числе, субаренда), Постановление № 2235 от 03.12.2012, Временные. Дата истечения срока действия временного характера - 19.12.2019
3	5000	Сервитут, Временные. Дата истечения срока действия временного характера - 10.04.2020
4	38000	Иные ограничения (обременения) прав, Временные. Дата истечения срока действия временного характера - 11.04.2020
5	31666	Ограничения прав на земельный участок, предусмотренные статьями 56, 56.1 Земельного кодекса Российской Федерации, Постановление "О порядке установления охранных зон объектов электросетевого хозяйства и особых условий использования земельных участков, расположенных в границах таких зон" № 160 от 24.02.2009, срок действия: 13.04.2015 - 23.08.2022
6	1516	Ограничения прав на земельный участок, предусмотренные статьями 56, 56.1 Земельного кодекса Российской Федерации, Постановление "О порядке установления охранных зон объектов электросетевого хозяйства и особых условий использования земельных участков, расположенных в границах таких зон" № 160 от 24.02.2009, срок действия: 21.04.2015 - 23.08.2022
7	4467	Ограничения прав на земельный участок, предусмотренные статьями 56, 56.1 Земельного кодекса Российской Федерации, Договор на выполнение работ № 8-ОЗ от 19.05.2014, срок действия: 08.05.2015 - 23.08.2022
8	88327	Ограничения прав на земельный участок, предусмотренные статьями 56, 56.1 Земельного кодекса Российской Федерации, Свидетельство о государственной регистрации права № 645428 от 20.08.2008, срок действия: 13.05.2015 - 23.08.2022

Государственный регистратор		ФГИС ЕГРН
полное наименование должности	подпись	инициалы, фамилия

М.П.

Выписка из Единого государственного реестра недвижимости об объекте недвижимости
Сведения о частях земельного участка

Земельный участок			
<small>(вид объекта недвижимости)</small>			
Лист № ____ Раздела 4.1	Всего листов раздела 4.1 : ____	Всего разделов: ____	Всего листов выписки: ____
08.09.2022 № 99/2022/492436804			
Кадастровый номер:		18:24:000000:1682	

Учетный номер части	Площадь (м ²)	Содержание ограничения в использовании или ограничения права на объект недвижимости или обременения объекта недвижимости
1	2	3
9	15743	Ограничения прав на земельный участок, предусмотренные статьями 56, 56.1 Земельного кодекса Российской Федерации, Договор на выполнение работ № 8-ОЗ от 19.05.2014, срок действия: 13.05.2015 - 23.08.2022
10	1516	Ограничения прав на земельный участок, предусмотренные статьями 56, 56.1 Земельного кодекса Российской Федерации, срок действия: 13.08.2020 - 23.08.2022
11	72190	Ограничения прав на земельный участок, предусмотренные статьями 56, 56.1 Земельного кодекса Российской Федерации, срок действия: 13.08.2020 - 23.08.2022
12	1561983	Ограничения прав на земельный участок, предусмотренные статьями 56, 56.1 Земельного кодекса Российской Федерации, срок действия: 13.08.2020 - 23.08.2022
13	1084427	Ограничения прав на земельный участок, предусмотренные статьями 56, 56.1 Земельного кодекса Российской Федерации, срок действия: 13.08.2020 - 23.08.2022
14	38477	Ограничения прав на земельный участок, предусмотренные статьями 56, 56.1 Земельного кодекса Российской Федерации, срок действия: 13.08.2020 - 23.08.2022
15	359256	Ограничения прав на земельный участок, предусмотренные статьями 56, 56.1 Земельного кодекса Российской Федерации, срок действия: 13.08.2020 - 23.08.2022
16	1347	Ограничения прав на земельный участок, предусмотренные статьями 56, 56.1 Земельного кодекса Российской Федерации, срок действия: 13.08.2020 - 23.08.2022

Государственный регистратор		ФГИС ЕГРН
полное наименование должности	подпись	инициалы, фамилия

М.П.

Выписка из Единого государственного реестра недвижимости об объекте недвижимости
Сведения о частях земельного участка

Земельный участок			
<small>(вид объекта недвижимости)</small>			
Лист № ____ Раздела 4.1	Всего листов раздела 4.1 : ____	Всего разделов: ____	Всего листов выписки: ____
08.09.2022 № 99/2022/492436804			
Кадастровый номер:		18:24:000000:1682	

Учетный номер части	Площадь (м ²)	Содержание ограничения в использовании или ограничения права на объект недвижимости или обременения объекта недвижимости
1	2	3
17	155896	Ограничения прав на земельный участок, предусмотренные статьями 56, 56.1 Земельного кодекса Российской Федерации, срок действия: 13.08.2020 - 23.08.2022
18	11507	Ограничения прав на земельный участок, предусмотренные статьями 56, 56.1 Земельного кодекса Российской Федерации, срок действия: 13.08.2020 - 23.08.2022
19	1509213	Ограничения прав на земельный участок, предусмотренные статьями 56, 56.1 Земельного кодекса Российской Федерации, срок действия: 13.08.2020 - 23.08.2022
20	78859	Ограничения прав на земельный участок, предусмотренные статьями 56, 56.1 Земельного кодекса Российской Федерации, срок действия: 13.08.2020 - 23.08.2022
21	145625	Ограничения прав на земельный участок, предусмотренные статьями 56, 56.1 Земельного кодекса Российской Федерации, срок действия: 13.08.2020 - 23.08.2022
22	31666	Ограничения прав на земельный участок, предусмотренные статьями 56, 56.1 Земельного кодекса Российской Федерации, срок действия: 13.08.2020 - 23.08.2022
23	110789	Ограничения прав на земельный участок, предусмотренные статьями 56, 56.1 Земельного кодекса Российской Федерации, срок действия: 13.08.2020 - 23.08.2022
24	3687	Ограничения прав на земельный участок, предусмотренные статьями 56, 56.1 Земельного кодекса Российской Федерации, срок действия: 13.08.2020 - 23.08.2022

Государственный регистратор		ФГИС ЕГРН
полное наименование должности	подпись	инициалы, фамилия

М.П.

Выписка из Единого государственного реестра недвижимости об объекте недвижимости
Сведения о частях земельного участка

Земельный участок			
<small>(вид объекта недвижимости)</small>			
Лист № ____ Раздела 4.1	Всего листов раздела 4.1 : ____	Всего разделов: ____	Всего листов выписки: ____
08.09.2022 № 99/2022/492436804			
Кадастровый номер:		18:24:000000:1682	

Учетный номер части	Площадь (м ²)	Содержание ограничения в использовании или ограничения права на объект недвижимости или обременения объекта недвижимости
1	2	3
25	65233	Ограничения прав на земельный участок, предусмотренные статьями 56, 56.1 Земельного кодекса Российской Федерации, срок действия: 13.08.2020 - 23.08.2022
26	88217	Ограничения прав на земельный участок, предусмотренные статьями 56, 56.1 Земельного кодекса Российской Федерации, срок действия: 13.08.2020 - 23.08.2022
27	74126	Ограничения прав на земельный участок, предусмотренные статьями 56, 56.1 Земельного кодекса Российской Федерации, срок действия: 13.08.2020 - 23.08.2022
28	85696	Ограничения прав на земельный участок, предусмотренные статьями 56, 56.1 Земельного кодекса Российской Федерации, срок действия: 13.08.2020 - 23.08.2022
29	56491	Ограничения прав на земельный участок, предусмотренные статьями 56, 56.1 Земельного кодекса Российской Федерации, срок действия: 13.08.2020 - 23.08.2022
30	106748	Ограничения прав на земельный участок, предусмотренные статьями 56, 56.1 Земельного кодекса Российской Федерации, срок действия: 13.08.2020 - 23.08.2022
31	105699	Ограничения прав на земельный участок, предусмотренные статьями 56, 56.1 Земельного кодекса Российской Федерации, срок действия: 13.08.2020 - 23.08.2022
32	591	Ограничения прав на земельный участок, предусмотренные статьями 56, 56.1 Земельного кодекса Российской Федерации, срок действия: 13.08.2020 - 23.08.2022

Государственный регистратор		ФГИС ЕГРН
полное наименование должности	подпись	инициалы, фамилия

М.П.

Выписка из Единого государственного реестра недвижимости об объекте недвижимости
Сведения о частях земельного участка

Земельный участок			
<small>(вид объекта недвижимости)</small>			
Лист № ____ Раздела 4.1	Всего листов раздела 4.1 : ____	Всего разделов: ____	Всего листов выписки: ____
08.09.2022 № 99/2022/492436804			
Кадастровый номер:		18:24:000000:1682	

Учетный номер части	Площадь (м ²)	Содержание ограничения в использовании или ограничения права на объект недвижимости или обременения объекта недвижимости
1	2	3
33	1504	Ограничения прав на земельный участок, предусмотренные статьями 56, 56.1 Земельного кодекса Российской Федерации, срок действия: 13.08.2020 - 23.08.2022
34	59390	Ограничения прав на земельный участок, предусмотренные статьями 56, 56.1 Земельного кодекса Российской Федерации, срок действия: 13.08.2020 - 23.08.2022
35	196273	Ограничения прав на земельный участок, предусмотренные статьями 56, 56.1 Земельного кодекса Российской Федерации, срок действия: 13.08.2020 - 23.08.2022
36	117316	Аренда (в том числе, субаренда), Межевой план № б/н, Временные. Дата истечения срока действия временного характера - 03.06.2020
37	10846	Аренда (в том числе, субаренда), Межевой план № б/н, Временные. Дата истечения срока действия временного характера - 03.06.2020
38	223943	Аренда (в том числе, субаренда), Межевой план № б/н, Временные. Дата истечения срока действия временного характера - 03.06.2020
39	35938	Аренда (в том числе, субаренда), Временные. Дата истечения срока действия временного характера - 16.07.2020
40	3145	Ограничения прав на земельный участок, предусмотренные статьями 56, 56.1 Земельного кодекса Российской Федерации, Постановление "О порядке установления охранных зон объектов электросетевого хозяйства и особых условий использования земельных участков, расположенных в границах таких зон" № 160 от 24.02.2009, срок действия: 30.07.2015 - 23.08.2022

Государственный регистратор		ФГИС ЕГРН
полное наименование должности	подпись	инициалы, фамилия

М.П.

Выписка из Единого государственного реестра недвижимости об объекте недвижимости
Сведения о частях земельного участка

Земельный участок			
(вид объекта недвижимости)			
Лист № ____ Раздела 4.1	Всего листов раздела 4.1 : ____	Всего разделов: ____	Всего листов выписки: ____
08.09.2022 № 99/2022/492436804			
Кадастровый номер:		18:24:000000:1682	

Учетный номер части	Площадь (м ²)	Содержание ограничения в использовании или ограничения права на объект недвижимости или обременения объекта недвижимости
1	2	3
41	12639	Ограничения прав на земельный участок, предусмотренные статьями 56, 56.1 Земельного кодекса Российской Федерации, Доверенность № 1092775 от 27.12.2012, срок действия: 27.08.2015 - 23.08.2022
42	1100	Временные. Дата истечения срока действия временного характера - 22.03.2017
43	25170	Иные ограничения (обременения) прав, Временные. Дата истечения срока действия временного характера - 05.09.2020
44	5500	Аренда (в том числе, субаренда), Проект лесного участка № б/н от 03.02.2015, Временные. Дата истечения срока действия временного характера - 22.09.2020
45	31666	Ограничения прав на земельный участок, предусмотренные статьями 56, 56.1 Земельного кодекса Российской Федерации, Постановление "О порядке установления охранных зон объектов электросетевого хозяйства и особых условий использования земельных участков, расположенных в границах таких зон" № 160 от 24.02.2009, срок действия: 11.12.2015 - 23.08.2022
46	1516	Ограничения прав на земельный участок, предусмотренные статьями 56, 56.1 Земельного кодекса Российской Федерации, Постановление "О порядке установления охранных зон объектов электросетевого хозяйства и особых условий использования земельных участков, расположенных в границах таких зон" № 160 от 24.02.2009, срок действия: 11.12.2015 - 23.08.2022
47	9285	Аренда (в том числе, субаренда), Временные. Дата истечения срока действия временного характера - 23.12.2020
48	672985	Ограничения прав на земельный участок, предусмотренные статьями 56, 56.1 Земельного кодекса Российской Федерации, Постановление "Об утверждении формы карты (плана) объекта землеустройства и требований к её составлению" № 621 от 30.07.2009, срок действия: 15.01.2016 - 23.08.2022

Государственный регистратор		ФГИС ЕГРН
полное наименование должности	подпись	инициалы, фамилия

М.П.

Выписка из Единого государственного реестра недвижимости об объекте недвижимости
Сведения о частях земельного участка

Земельный участок			
(вид объекта недвижимости)			
Лист № ____ Раздела 4.1	Всего листов раздела 4.1 : ____	Всего разделов: ____	Всего листов выписки: ____
08.09.2022 № 99/2022/492436804			
Кадастровый номер:		18:24:000000:1682	

Учетный номер части	Площадь (м ²)	Содержание ограничения в использовании или ограничения права на объект недвижимости или обременения объекта недвижимости
1	2	3
49	31133967	Ограничения прав на земельный участок, предусмотренные статьями 56, 56.1 Земельного кодекса Российской Федерации, Горноотводный акт № 00180 НЭ от 17.10.1996, срок действия: 15.01.2016 - 23.08.2022
50	28603	Аренда (в том числе, субаренда), Договор аренды (субаренды) (558401010209) № 01/2-15/545 от 15.12.2011, Временные. Дата истечения срока действия временного характера - 27.02.2021
51	36288	Иные ограничения (обременения) прав, Временные. Дата истечения срока действия временного характера - 01.03.2021
52	31667	Ограничения прав на земельный участок, предусмотренные статьями 56, 56.1 Земельного кодекса Российской Федерации, Постановление "О порядке установления охранных зон объектов электросетевого хозяйства и особых условий использования земельных участков, расположенных в границах таких зон" № 160 от 24.02.2009, срок действия: 29.02.2016 - 23.08.2022
53	1516	Ограничения прав на земельный участок, предусмотренные статьями 56, 56.1 Земельного кодекса Российской Федерации, Постановление "О порядке установления охранных зон объектов электросетевого хозяйства и особых условий использования земельных участков, расположенных в границах таких зон" № 160 от 24.02.2009, срок действия: 29.02.2016 - 23.08.2022
54	94959	Ограничения прав на земельный участок, предусмотренные статьями 56, 56.1 Земельного кодекса Российской Федерации, Ортофотоплан .Масштаб 1:10000 от 2008, не редактировался № 18-47-62-А-6-2,18-48-62-В-г-4,18-48-62-В-г-3 от 01.01.2009, срок действия: 30.03.2016 - 23.08.2022
55	94959	Ограничения прав на земельный участок, предусмотренные статьями 56, 56.1 Земельного кодекса Российской Федерации, Ортофотоплан .Масштаб 1:10000 от 2008, не редактировался № 18-47-62-А-6-2,18-48-62-В-г-4,18-48-62-В-г-3 от 01.01.2009, срок действия: 30.03.2016 - 23.08.2022
56	6200	Аренда (в том числе, субаренда), Распоряжение Министерства лесного хозяйства УР № 70 от 25.12.2015, Временные. Дата истечения срока действия временного характера - 28.04.2021

Государственный регистратор		ФГИС ЕГРН
полное наименование должности	подпись	инициалы, фамилия

М.П.

Выписка из Единого государственного реестра недвижимости об объекте недвижимости
Сведения о частях земельного участка

Земельный участок			
(вид объекта недвижимости)			
Лист № ____ Раздела 4.1	Всего листов раздела 4.1 : ____	Всего разделов: ____	Всего листов выписки: ____
08.09.2022 № 99/2022/492436804			
Кадастровый номер:		18:24:000000:1682	

Учетный номер части	Площадь (м ²)	Содержание ограничения в использовании или ограничения права на объект недвижимости или обременения объекта недвижимости
1	2	3
57	31667	Ограничения прав на земельный участок, предусмотренные статьями 56, 56.1 Земельного кодекса Российской Федерации, Постановление "О порядке установления охранных зон объектов электросетевого хозяйства и особых условий использования земельных участков, расположенных в границах таких зон" № 160 от 24.02.2009, срок действия: 14.04.2016 - 23.08.2022
58	1516	Ограничения прав на земельный участок, предусмотренные статьями 56, 56.1 Земельного кодекса Российской Федерации, Постановление "О порядке установления охранных зон объектов электросетевого хозяйства и особых условий использования земельных участков, расположенных в границах таких зон" № 160 от 24.02.2009, срок действия: 14.04.2016 - 23.08.2022
59	5528	Ограничения прав на земельный участок, предусмотренные статьями 56, 56.1 Земельного кодекса Российской Федерации, Доверенность № б/н от 11.01.2016, срок действия: 24.05.2016 - 23.08.2022
60	481276	Ограничения прав на земельный участок, предусмотренные статьями 56, 56.1 Земельного кодекса Российской Федерации, Распоряжение Совета Министров Удмуртской АССР № 1095-р от 11.11.1963, срок действия: 08.08.2016 - 23.08.2022
61	551	Ограничения прав на земельный участок, предусмотренные статьями 56, 56.1 Земельного кодекса Российской Федерации, Постановление "О порядке установления охранных зон объектов электросетевого хозяйства и особых условий использования земельных участков, расположенных в границах таких зон" № 160 от 24.02.2009, срок действия: 12.09.2016 - 23.08.2022
62	1331	Ограничения прав на земельный участок, предусмотренные статьями 56, 56.1 Земельного кодекса Российской Федерации, Постановление "О порядке установления охранных зон объектов электросетевого хозяйства и особых условий использования земельных участков, расположенных в границах таких зон" № 160 от 24.02.2009, срок действия: 13.09.2016 - 23.08.2022
64	139959	Ограничения прав на земельный участок, предусмотренные статьями 56, 56.1 Земельного кодекса Российской Федерации, Правила охраны магистральных трубопроводов № 9 от 22.04.1992, срок действия: 14.03.2017 - 23.08.2022
66	945312	Ограничения прав на земельный участок, предусмотренные статьями 56, 56.1 Земельного кодекса Российской Федерации, Технический паспорт на Производственно-технологический комплекс (ПТК) Магистральный газопровод "Ямбург-Тула-1" от 1431,0 км до 2112,9 км № б/н от 01.03.2011, срок действия: 10.04.2017 - 23.08.2022

Государственный регистратор		ФГИС ЕГРН
полное наименование должности	подпись	инициалы, фамилия

М.П.

Выписка из Единого государственного реестра недвижимости об объекте недвижимости
Сведения о частях земельного участка

Земельный участок			
(вид объекта недвижимости)			
Лист № ____ Раздела 4.1	Всего листов раздела 4.1 : ____	Всего разделов: ____	Всего листов выписки: ____
08.09.2022 № 99/2022/492436804			
Кадастровый номер:		18:24:000000:1682	

Учетный номер части	Площадь (м ²)	Содержание ограничения в использовании или ограничения права на объект недвижимости или обременения объекта недвижимости
1	2	3
67	111253	Ограничения прав на земельный участок, предусмотренные статьями 56, 56.1 Земельного кодекса Российской Федерации, Свидетельство о государственной регистрации права № 003310 от 16.12.2008, срок действия: 10.04.2017 - 23.08.2022
68	634402	Аренда (в том числе, субаренда), Предварительное согласие предоставления земельного участка в границах земель лесного фонда № 02/1-20/2912 от 25.05.2017, Временные. Дата истечения срока действия временного характера - 24.06.2022
69	1516	Ограничения прав на земельный участок, предусмотренные статьями 56, 56.1 Земельного кодекса Российской Федерации, Постановление "О порядке установления охранных зон объектов электросетевого хозяйства и особых условий использования земельных участков, расположенных в границах таких зон" № 160 от 24.02.2009, срок действия: 23.06.2017 - 23.08.2022
70	31667	Ограничения прав на земельный участок, предусмотренные статьями 56, 56.1 Земельного кодекса Российской Федерации, Постановление "О порядке установления охранных зон объектов электросетевого хозяйства и особых условий использования земельных участков, расположенных в границах таких зон" № 160 от 24.02.2009, срок действия: 23.06.2017 - 23.08.2022
71	539012	Аренда (в том числе, субаренда), Предварительное согласие предоставления земельного участка в границах земель лесного фонда № 02/1-20/2915 от 25.05.2017, Временные. Дата истечения срока действия временного характера - 24.06.2022
72	312	Ограничения прав на земельный участок, предусмотренные статьями 56, 56.1 Земельного кодекса Российской Федерации, Постановление "О порядке установления охранных зон объектов электросетевого хозяйства и особых условий использования земельных участков, расположенных в границах таких зон" № 160 от 24.02.2009, срок действия: 04.07.2017 - 23.08.2022
73	596	Аренда (в том числе, субаренда), Распоряжение об утверждении проектной документации № 32 от 30.06.2016, Временные. Дата истечения срока действия временного характера - 23.08.2022
74	16	Ограничения прав на земельный участок, предусмотренные статьями 56, 56.1 Земельного кодекса Российской Федерации, Постановление № 1037 от 12.10.2016, срок действия: 21.11.2017 - 23.08.2022

Государственный регистратор		ФГИС ЕГРН
полное наименование должности	подпись	инициалы, фамилия

М.П.

Выписка из Единого государственного реестра недвижимости об объекте недвижимости
Сведения о частях земельного участка

Земельный участок			
<small>(вид объекта недвижимости)</small>			
Лист № ____ Раздела 4.1	Всего листов раздела 4.1 : ____	Всего разделов: ____	Всего листов выписки: ____
08.09.2022 № 99/2022/492436804			
Кадастровый номер:		18:24:000000:1682	

Учетный номер части	Площадь (м ²)	Содержание ограничения в использовании или ограничения права на объект недвижимости или обременения объекта недвижимости
1	2	3
75	2219	Безвозмездное (срочное) пользование земельным/лесным участком, Предварительное согласование предоставления земельного участка в границах земель лесного фонда № 02/1-09/6154 от 23.10.2017, Временные. Дата истечения срока действия временного характера - 22.11.2022
76	1516	Ограничения прав на земельный участок, предусмотренные статьями 56, 56.1 Земельного кодекса Российской Федерации, Постановление "О порядке установления охранных зон объектов электросетевого хозяйства и особых условий использования земельных участков, расположенных в границах таких зон" № 160 от 24.02.2009, срок действия: 20.11.2017 - 23.08.2022
77	31667	Ограничения прав на земельный участок, предусмотренные статьями 56, 56.1 Земельного кодекса Российской Федерации, Постановление "О порядке установления охранных зон объектов электросетевого хозяйства и особых условий использования земельных участков, расположенных в границах таких зон" № 160 от 24.02.2009, срок действия: 20.11.2017 - 23.08.2022
78	600	Аренда (в том числе, субаренда), Временные. Дата истечения срока действия временного характера - 29.11.2022
79	146610	Аренда (в том числе, субаренда), Предварительное согласование предоставления земельного участка № 02/1-20/6260 от 25.10.2017, Временные. Дата истечения срока действия временного характера - 07.12.2022
80	171926	Аренда (в том числе, субаренда), Предварительное согласование предоставления земельного участка № 02/1-20/6309 от 26.10.2017, Временные. Дата истечения срока действия временного характера - 09.12.2022
81	29176	Ограничения прав на земельный участок, предусмотренные статьями 56, 56.1 Земельного кодекса Российской Федерации, Закон РФ "О недрах" № 2395-1 от 21.02.1992, срок действия: 28.02.2018 - 23.08.2022
82	212	Ограничения прав на земельный участок, предусмотренные статьями 56, 56.1 Земельного кодекса Российской Федерации, Постановление "О порядке установления охранных зон объектов электросетевого хозяйства и особых условий использования земельных участков, расположенных в границах таких зон" № 160 от 24.02.2009, срок действия: 05.03.2018 - 23.08.2022

Государственный регистратор		ФГИС ЕГРН
полное наименование должности	подпись	инициалы, фамилия

М.П.

Выписка из Единого государственного реестра недвижимости об объекте недвижимости
Сведения о частях земельного участка

Земельный участок			
<small>(вид объекта недвижимости)</small>			
Лист № ____ Раздела 4.1	Всего листов раздела 4.1 : ____	Всего разделов: ____	Всего листов выписки: ____
08.09.2022 № 99/2022/492436804			
Кадастровый номер:		18:24:000000:1682	

Учетный номер части	Площадь (м ²)	Содержание ограничения в использовании или ограничения права на объект недвижимости или обременения объекта недвижимости
1	2	3
83	1615	Ограничения прав на земельный участок, предусмотренные статьями 56, 56.1 Земельного кодекса Российской Федерации, Постановление "О порядке установления охранных зон объектов электросетевого хозяйства и особых условий использования земельных участков, расположенных в границах таких зон" № 160 от 24.02.2009, срок действия: 26.03.2018 - 23.08.2022
84	1516	Ограничения прав на земельный участок, предусмотренные статьями 56, 56.1 Земельного кодекса Российской Федерации, Постановление "О порядке установления охранных зон объектов электросетевого хозяйства и особых условий использования земельных участков, расположенных в границах таких зон" № 160 от 24.02.2009, срок действия: 22.05.2018 - 23.08.2022
85	31667	Ограничения прав на земельный участок, предусмотренные статьями 56, 56.1 Земельного кодекса Российской Федерации, Постановление "О порядке установления охранных зон объектов электросетевого хозяйства и особых условий использования земельных участков, расположенных в границах таких зон" № 160 от 24.02.2009, срок действия: 22.05.2018 - 23.08.2022
86	600	Безвозмездное (срочное) пользование земельным/лесным участком, Временные. Дата истечения срока действия временного характера - 25.05.2023
87	103000	Аренда (в том числе, субаренда), Временные. Дата истечения срока действия временного характера - 10.06.2023
88	16	Ограничения прав на земельный участок, предусмотренные статьями 56, 56.1 Земельного кодекса Российской Федерации, Приказ № П/94 от 24.05.2018, срок действия: 18.06.2018 - 23.08.2022
89	16	Ограничения прав на земельный участок, предусмотренные статьями 56, 56.1 Земельного кодекса Российской Федерации, Постановление № 1037 от 12.10.2016, срок действия: 18.06.2018 - 23.08.2022
90	97	Ограничения прав на земельный участок, предусмотренные статьями 56, 56.1 Земельного кодекса Российской Федерации, Решение о согласовании границ охранной зоны объекта электросетевого хозяйства № 146/25э от 06.04.2018, срок действия: 30.08.2018 - 23.08.2022

Государственный регистратор		ФГИС ЕГРН
полное наименование должности	подпись	инициалы, фамилия

М.П.

Выписка из Единого государственного реестра недвижимости об объекте недвижимости
Сведения о частях земельного участка

Земельный участок			
(вид объекта недвижимости)			
Лист № ____ Раздела 4.1	Всего листов раздела 4.1 : ____	Всего разделов: ____	Всего листов выписки: ____
08.09.2022 № 99/2022/492436804			
Кадастровый номер:		18:24:000000:1682	

Учетный номер части	Площадь (м ²)	Содержание ограничения в использовании или ограничения права на объект недвижимости или обременения объекта недвижимости
1	2	3
91	2137920	Ограничения прав на земельный участок, предусмотренные статьями 56, 56.1 Земельного кодекса Российской Федерации, Постановление "Об объявлении памятниками природы участков лесного фонда" № 440 от 18.10.1993, срок действия: 28.08.2018 - 23.08.2022
92	24604	Аренда (в том числе, субаренда), Предварительное согласие предоставления земельного участка в границах земель лесного фонда № 01/1-18/8856 от 22.08.2018, Временные. Дата истечения срока действия временного характера - 05.09.2023
93	1516	Ограничения прав на земельный участок, предусмотренные статьями 56, 56.1 Земельного кодекса Российской Федерации, Постановление "О порядке установления охранных зон объектов электросетевого хозяйства и особых условий использования земельных участков, расположенных в границах таких зон" № 160 от 24.02.2009, срок действия: 28.08.2018
94	31667	Ограничения прав на земельный участок, предусмотренные статьями 56, 56.1 Земельного кодекса Российской Федерации, Постановление "О порядке установления охранных зон объектов электросетевого хозяйства и особых условий использования земельных участков, расположенных в границах таких зон" № 160 от 24.02.2009, срок действия: 28.08.2018
95	1516	Ограничения прав на земельный участок, предусмотренные статьями 56, 56.1 Земельного кодекса Российской Федерации, Постановление "О порядке установления охранных зон объектов электросетевого хозяйства и особых условий использования земельных участков, расположенных в границах таких зон" № 160 от 24.02.2009, срок действия: 11.09.2018
96	31667	Ограничения прав на земельный участок, предусмотренные статьями 56, 56.1 Земельного кодекса Российской Федерации, Постановление "О порядке установления охранных зон объектов электросетевого хозяйства и особых условий использования земельных участков, расположенных в границах таких зон" № 160 от 24.02.2009, срок действия: 11.09.2018
97	404589	Аренда (в том числе, субаренда), Предварительное согласие предоставления земельного участка в границах земель лесного фонда № 01/1-18/9026 от 27.08.2018, Временные. Дата истечения срока действия временного характера - 20.09.2023
98	181	Ограничения прав на земельный участок, предусмотренные статьями 56, 56.1 Земельного кодекса Российской Федерации, Решение о согласовании границ охранной зоны объекта электросетевого хозяйства № 83/25э от 31.10.2016, срок действия: 09.10.2018

Государственный регистратор		ФГИС ЕГРН
полное наименование должности	подпись	инициалы, фамилия

М.П.

Выписка из Единого государственного реестра недвижимости об объекте недвижимости
Сведения о частях земельного участка

Земельный участок			
(вид объекта недвижимости)			
Лист № ____ Раздела 4.1	Всего листов раздела 4.1 : ____	Всего разделов: ____	Всего листов выписки: ____
08.09.2022 № 99/2022/492436804			
Кадастровый номер:		18:24:000000:1682	

Учетный номер части	Площадь (м ²)	Содержание ограничения в использовании или ограничения права на объект недвижимости или обременения объекта недвижимости
1	2	3
99	117	Ограничения прав на земельный участок, предусмотренные статьями 56, 56.1 Земельного кодекса Российской Федерации, Постановление Правительства РФ "О порядке установления охранных зон объектов электросетевого хозяйства и особых условий использования земельных участков, расположенных в границах таких зон" (вместе с "Правилами установления охранных зон объектов электросетевого хозяйства и особых условий использования земельных участков, расположенных в границах таких зон") № 160 от 24.02.2009, срок действия: 25.10.2018
100	133000	Аренда (в том числе, субаренда), Временные. Дата истечения срока действия временного характера - 15.11.2023
101	1516	Ограничения прав на земельный участок, предусмотренные статьями 56, 56.1 Земельного кодекса Российской Федерации, Постановление "О порядке установления охранных зон объектов электросетевого хозяйства и особых условий использования земельных участков, расположенных в границах таких зон" № 160 от 24.02.2009, срок действия: 07.11.2018
102	31667	Ограничения прав на земельный участок, предусмотренные статьями 56, 56.1 Земельного кодекса Российской Федерации, Постановление "О порядке установления охранных зон объектов электросетевого хозяйства и особых условий использования земельных участков, расположенных в границах таких зон" № 160 от 24.02.2009, срок действия: 07.11.2018
103	37552	Аренда (в том числе, субаренда), Временные. Дата истечения срока действия временного характера - 18.12.2023
104	26713	Ограничения прав на земельный участок, предусмотренные статьями 56, 56.1 Земельного кодекса Российской Федерации, Свидетельство о государственной регистрации права № 645424 от 20.08.2008, срок действия: 24.12.2018
105	1516	Ограничения прав на земельный участок, предусмотренные статьями 56, 56.1 Земельного кодекса Российской Федерации, Постановление "О порядке установления охранных зон объектов электросетевого хозяйства и особых условий использования земельных участков, расположенных в границах таких зон" № 160 от 24.02.2009, срок действия: 15.01.2019
106	54229657	Аренда (в том числе, субаренда), Договор аренды лесного участка, № 01/2-15/766 от 28.10.2013, Временные. Дата истечения срока действия временного характера - 22.01.2024

Государственный регистратор		ФГИС ЕГРН
полное наименование должности	подпись	инициалы, фамилия

М.П.

Выписка из Единого государственного реестра недвижимости об объекте недвижимости
Сведения о частях земельного участка

Земельный участок			
<small>(вид объекта недвижимости)</small>			
Лист № ____ Раздела 4.1	Всего листов раздела 4.1 : ____	Всего разделов: ____	Всего листов выписки: ____
08.09.2022 № 99/2022/492436804			
Кадастровый номер:		18:24:000000:1682	

Учетный номер части	Площадь (м ²)	Содержание ограничения в использовании или ограничения права на объект недвижимости или обременения объекта недвижимости
1	2	3
107	2299060	Ограничения прав на земельный участок, предусмотренные статьями 56, 56.1 Земельного кодекса Российской Федерации, Постановление Совета Министров Удмуртской Республики «Об объявлении памятниками природы участков лесного фонда» № 440 от 18.10.1993, срок действия: 15.01.2019
108	31667	Ограничения прав на земельный участок, предусмотренные статьями 56, 56.1 Земельного кодекса Российской Федерации, Постановление "О порядке установления охранных зон объектов электросетевого хозяйства и особых условий использования земельных участков, расположенных в границах таких зон" № 160 от 24.02.2009, срок действия: 15.01.2019
109	3000	Аренда (в том числе, субаренда), Договор аренды лесного участка № 01/2-15/371 от 15.09.2010, Временные. Дата истечения срока действия временного характера - 20.02.2024
110	1516	Ограничения прав на земельный участок, предусмотренные статьями 56, 56.1 Земельного кодекса Российской Федерации, Постановление "О порядке установления охранных зон объектов электросетевого хозяйства и особых условий использования земельных участков, расположенных в границах таких зон" № 160 от 24.02.2009, срок действия: 14.02.2019
111	31667	Ограничения прав на земельный участок, предусмотренные статьями 56, 56.1 Земельного кодекса Российской Федерации, Постановление "О порядке установления охранных зон объектов электросетевого хозяйства и особых условий использования земельных участков, расположенных в границах таких зон" № 160 от 24.02.2009, срок действия: 14.02.2019
112	1516	Ограничения прав на земельный участок, предусмотренные статьями 56, 56.1 Земельного кодекса Российской Федерации, Постановление "О порядке установления охранных зон объектов электросетевого хозяйства и особых условий использования земельных участков, расположенных в границах таких зон" № 160 от 24.02.2009, срок действия: 15.03.2019
113	31667	Ограничения прав на земельный участок, предусмотренные статьями 56, 56.1 Земельного кодекса Российской Федерации, Постановление "О порядке установления охранных зон объектов электросетевого хозяйства и особых условий использования земельных участков, расположенных в границах таких зон" № 160 от 24.02.2009, срок действия: 15.03.2019
114	12793	Аренда (в том числе, субаренда), Предварительное согласование предоставления земельного участка № 01-20/2436 от 11.03.2019, Временные. Дата истечения срока действия временного характера - 22.03.2024

Государственный регистратор		ФГИС ЕГРН
полное наименование должности	подпись	инициалы, фамилия

М.П.

Выписка из Единого государственного реестра недвижимости об объекте недвижимости
Сведения о частях земельного участка

Земельный участок			
<small>(вид объекта недвижимости)</small>			
Лист № ____ Раздела 4.1	Всего листов раздела 4.1 : ____	Всего разделов: ____	Всего листов выписки: ____
08.09.2022 № 99/2022/492436804			
Кадастровый номер:		18:24:000000:1682	

Учетный номер части	Площадь (м ²)	Содержание ограничения в использовании или ограничения права на объект недвижимости или обременения объекта недвижимости
1	2	3
115	1516	Ограничения прав на земельный участок, предусмотренные статьями 56, 56.1 Земельного кодекса Российской Федерации, Постановление "О порядке установления охранных зон объектов электросетевого хозяйства и особых условий использования земельных участков, расположенных в границах таких зон" № 160 от 24.02.2009, срок действия: 25.04.2019
116	31667	Ограничения прав на земельный участок, предусмотренные статьями 56, 56.1 Земельного кодекса Российской Федерации, Постановление "О порядке установления охранных зон объектов электросетевого хозяйства и особых условий использования земельных участков, расположенных в границах таких зон" № 160 от 24.02.2009, срок действия: 25.04.2019
117	141710	Аренда (в том числе, субаренда), Временные. Дата истечения срока действия временного характера - 25.05.2024
118	1516	Ограничения прав на земельный участок, предусмотренные статьями 56, 56.1 Земельного кодекса Российской Федерации, Постановление "О порядке установления охранных зон объектов электросетевого хозяйства и особых условий использования земельных участков, расположенных в границах таких зон" № 160 от 24.02.2009, срок действия: 19.06.2019
119	31667	Ограничения прав на земельный участок, предусмотренные статьями 56, 56.1 Земельного кодекса Российской Федерации, Постановление "О порядке установления охранных зон объектов электросетевого хозяйства и особых условий использования земельных участков, расположенных в границах таких зон" № 160 от 24.02.2009, срок действия: 19.06.2019
120	1148	Аренда (в том числе, субаренда), Решение о предварительном согласовании предоставления земельного участка в границах земель лесного фонда № 01/1-18/13224 от 04.12.2018, Временные. Дата истечения срока действия временного характера - 26.06.2024
121	1516	Ограничения прав на земельный участок, предусмотренные статьями 56, 56.1 Земельного кодекса Российской Федерации, Постановление "О порядке установления охранных зон объектов электросетевого хозяйства и особых условий использования земельных участков, расположенных в границах таких зон" № 160 от 24.02.2009, срок действия: 24.07.2019
122	31667	Ограничения прав на земельный участок, предусмотренные статьями 56, 56.1 Земельного кодекса Российской Федерации, Постановление "О порядке установления охранных зон объектов электросетевого хозяйства и особых условий использования земельных участков, расположенных в границах таких зон" № 160 от 24.02.2009, срок действия: 24.07.2019

Государственный регистратор		ФГИС ЕГРН
полное наименование должности	подпись	инициалы, фамилия

М.П.

Выписка из Единого государственного реестра недвижимости об объекте недвижимости
Сведения о частях земельного участка

Земельный участок			
<small>(вид объекта недвижимости)</small>			
Лист № ___ Раздела 4.1	Всего листов раздела 4.1 : ___	Всего разделов: ___	Всего листов выписки: ___
08.09.2022 № 99/2022/492436804			
Кадастровый номер:		18:24:000000:1682	

Учетный номер части	Площадь (м ²)	Содержание ограничения в использовании или ограничения права на объект недвижимости или обременения объекта недвижимости
1	2	3
123	1516	Ограничения прав на земельный участок, предусмотренные статьями 56, 56.1 Земельного кодекса Российской Федерации, Постановление "О порядке установления охранных зон объектов электросетевого хозяйства и особых условий использования земельных участков, расположенных в границах таких зон" № 160 от 24.02.2009, срок действия: 26.07.2019
124	31667	Ограничения прав на земельный участок, предусмотренные статьями 56, 56.1 Земельного кодекса Российской Федерации, Постановление "О порядке установления охранных зон объектов электросетевого хозяйства и особых условий использования земельных участков, расположенных в границах таких зон" № 160 от 24.02.2009, срок действия: 26.07.2019
125	1500	Аренда (в том числе, субаренда), Временные. Дата истечения срока действия временного характера - 30.07.2024
126	40000	Аренда (в том числе, субаренда), Временные. Дата истечения срока действия временного характера - 02.08.2024
127	60050	Аренда (в том числе, субаренда), Решение о предварительном согласовании предоставления земельного участка в границах земель лесного фонда № 01-20/7211 от 03.07.2019, Временные. Дата истечения срока действия временного характера - 06.08.2024
128	1516	Ограничения прав на земельный участок, предусмотренные статьями 56, 56.1 Земельного кодекса Российской Федерации, Постановление "О порядке установления охранных зон объектов электросетевого хозяйства и особых условий использования земельных участков, расположенных в границах таких зон" № 160 от 24.02.2009, срок действия: 03.08.2019
129	31667	Ограничения прав на земельный участок, предусмотренные статьями 56, 56.1 Земельного кодекса Российской Федерации, Постановление "О порядке установления охранных зон объектов электросетевого хозяйства и особых условий использования земельных участков, расположенных в границах таких зон" № 160 от 24.02.2009, срок действия: 03.08.2019
130	108248	Аренда (в том числе, субаренда), Решение о предварительном согласовании предоставления земельного участка в границах земель лесного фонда № 01-20/7861 от 18.07.2019, Временные. Дата истечения срока действия временного характера - 08.08.2024

Государственный регистратор		ФГИС ЕГРН
полное наименование должности	подпись	инициалы, фамилия

М.П.

Выписка из Единого государственного реестра недвижимости об объекте недвижимости
Сведения о частях земельного участка

Земельный участок			
<small>(вид объекта недвижимости)</small>			
Лист № ____ Раздела 4.1	Всего листов раздела 4.1 : ____	Всего разделов: ____	Всего листов выписки: ____
08.09.2022 № 99/2022/492436804			
Кадастровый номер:		18:24:000000:1682	

Учетный номер части	Площадь (м ²)	Содержание ограничения в использовании или ограничения права на объект недвижимости или обременения объекта недвижимости
1	2	3
131	1516	Ограничения прав на земельный участок, предусмотренные статьями 56, 56.1 Земельного кодекса Российской Федерации, Постановление "О порядке установления охранных зон объектов электросетевого хозяйства и особых условий использования земельных участков, расположенных в границах таких зон" № 160 от 24.02.2009, срок действия: 05.08.2019
132	31667	Ограничения прав на земельный участок, предусмотренные статьями 56, 56.1 Земельного кодекса Российской Федерации, Постановление "О порядке установления охранных зон объектов электросетевого хозяйства и особых условий использования земельных участков, расположенных в границах таких зон" № 160 от 24.02.2009, срок действия: 05.08.2019
133	43008	Аренда (в том числе, субаренда), Предварительное согласование предоставления земельного участка в границах земель лесного фонда № 01-20/7838 от 17.07.2019, Временные. Дата истечения срока действия временного характера - 10.08.2024
134	62440541	Аренда (в том числе, субаренда), Предварительное согласование № 01-20/8365 от 31.07.2019, Временные. Дата истечения срока действия временного характера - 27.09.2024
135	1516	Ограничения прав на земельный участок, предусмотренные статьями 56, 56.1 Земельного кодекса Российской Федерации, Постановление "О порядке установления охранных зон объектов электросетевого хозяйства и особых условий использования земельных участков, расположенных в границах таких зон" № 160 от 24.02.2009, срок действия: 26.09.2019
136	31667	Ограничения прав на земельный участок, предусмотренные статьями 56, 56.1 Земельного кодекса Российской Федерации, Постановление "О порядке установления охранных зон объектов электросетевого хозяйства и особых условий использования земельных участков, расположенных в границах таких зон" № 160 от 24.02.2009, срок действия: 26.09.2019
137	168300	Аренда (в том числе, субаренда), Временные. Дата истечения срока действия временного характера - 01.10.2024
138	1516	Ограничения прав на земельный участок, предусмотренные статьями 56, 56.1 Земельного кодекса Российской Федерации, Постановление "О порядке установления охранных зон объектов электросетевого хозяйства и особых условий использования земельных участков, расположенных в границах таких зон" № 160 от 24.02.2009, срок действия: 09.12.2019

Государственный регистратор		ФГИС ЕГРН
полное наименование должности	подпись	инициалы, фамилия

М.П.

Выписка из Единого государственного реестра недвижимости об объекте недвижимости
Сведения о частях земельного участка

Земельный участок			
<small>(вид объекта недвижимости)</small>			
Лист № ____ Раздела 4.1	Всего листов раздела 4.1 : ____	Всего разделов: ____	Всего листов выписки: ____
08.09.2022 № 99/2022/492436804			
Кадастровый номер:		18:24:000000:1682	

Учетный номер части	Площадь (м ²)	Содержание ограничения в использовании или ограничения права на объект недвижимости или обременения объекта недвижимости
1	2	3
139	31667	Ограничения прав на земельный участок, предусмотренные статьями 56, 56.1 Земельного кодекса Российской Федерации, Постановление "О порядке установления охранных зон объектов электросетевого хозяйства и особых условий использования земельных участков, расположенных в границах таких зон" № 160 от 24.02.2009, срок действия: 09.12.2019
140	3001	Аренда (в том числе, субаренда), Договор аренды лесного участка № 01/2-15/381 от 22.09.2010, Временные. Дата истечения срока действия временного характера - 10.12.2024
141	2000	Аренда (в том числе, субаренда), Договор аренды лесного участка № 01/2-15/378 от 15.09.2010, Временные. Дата истечения срока действия временного характера - 11.12.2024
142	31667	Ограничения прав на земельный участок, предусмотренные статьями 56, 56.1 Земельного кодекса Российской Федерации, Постановление "О порядке установления охранных зон объектов электросетевого хозяйства и особых условий использования земельных участков, расположенных в границах таких зон" № 160 от 24.02.2009, срок действия: 10.12.2019
143	1516	Ограничения прав на земельный участок, предусмотренные статьями 56, 56.1 Земельного кодекса Российской Федерации, Постановление "О порядке установления охранных зон объектов электросетевого хозяйства и особых условий использования земельных участков, расположенных в границах таких зон" № 160 от 24.02.2009, срок действия: 24.01.2020
144	31667	Ограничения прав на земельный участок, предусмотренные статьями 56, 56.1 Земельного кодекса Российской Федерации, Постановление "О порядке установления охранных зон объектов электросетевого хозяйства и особых условий использования земельных участков, расположенных в границах таких зон" № 160 от 24.02.2009, срок действия: 24.01.2020
145	25700	Аренда (в том числе, субаренда), Временные. Дата истечения срока действия временного характера - 31.01.2025
146	9699310	Ограничения прав на земельный участок, предусмотренные статьями 56, 56.1 Земельного кодекса Российской Федерации, Свидетельство о государственной регистрации права № 003310 от 16.12.2008, срок действия: 28.02.2020

Государственный регистратор		ФГИС ЕГРН
полное наименование должности	подпись	инициалы, фамилия

М.П.

Выписка из Единого государственного реестра недвижимости об объекте недвижимости
Сведения о частях земельного участка

Земельный участок			
<small>(вид объекта недвижимости)</small>			
Лист № ____ Раздела 4.1	Всего листов раздела 4.1 : ____	Всего разделов: ____	Всего листов выписки: ____
08.09.2022 № 99/2022/492436804			
Кадастровый номер:		18:24:000000:1682	

Учетный номер части	Площадь (м ²)	Содержание ограничения в использовании или ограничения права на объект недвижимости или обременения объекта недвижимости
1	2	3
147	571145	Ограничения прав на земельный участок, предусмотренные статьями 56, 56.1 Земельного кодекса Российской Федерации, СНиП 2.05.06-85 Магистральные трубопроводы" № 30 от 30.03.1985, срок действия: 02.03.2020
148	9483	Ограничения прав на земельный участок, предусмотренные статьями 56, 56.1 Земельного кодекса Российской Федерации, Правила охраны магистральных трубопроводов № 9 от 24.04.1992, срок действия: 17.03.2020
149	25035	Аренда (в том числе, субаренда), Решение о предварительном согласовании № 01-20/03361 от 23.03.2020, Временные. Дата истечения срока действия временного характера - 16.05.2025
150	1516	Ограничения прав на земельный участок, предусмотренные статьями 56, 56.1 Земельного кодекса Российской Федерации, Постановление "О порядке установления охранных зон объектов электросетевого хозяйства и особых условий использования земельных участков, расположенных в границах таких зон" № 160 от 24.02.2009, срок действия: 14.04.2020
151	31667	Ограничения прав на земельный участок, предусмотренные статьями 56, 56.1 Земельного кодекса Российской Федерации, Постановление "О порядке установления охранных зон объектов электросетевого хозяйства и особых условий использования земельных участков, расположенных в границах таких зон" № 160 от 24.02.2009, срок действия: 14.04.2020
152	10372	Аренда (в том числе, субаренда), Решение о предварительном согласовании предоставления земельного участка в границах земель лесного фонда № 01-20/06525 от 14.05.2020, Временные. Дата истечения срока действия временного характера - 09.07.2025
153	1516	Ограничения прав на земельный участок, предусмотренные статьями 56, 56.1 Земельного кодекса Российской Федерации, Постановление "О порядке установления охранных зон объектов электросетевого хозяйства и особых условий использования земельных участков, расположенных в границах таких зон" № 160 от 24.02.2009, срок действия: 05.07.2020
154	31667	Ограничения прав на земельный участок, предусмотренные статьями 56, 56.1 Земельного кодекса Российской Федерации, Постановление "О порядке установления охранных зон объектов электросетевого хозяйства и особых условий использования земельных участков, расположенных в границах таких зон" № 160 от 24.02.2009, срок действия: 05.07.2020

Государственный регистратор		ФГИС ЕГРН
полное наименование должности	подпись	инициалы, фамилия

М.П.

Выписка из Единого государственного реестра недвижимости об объекте недвижимости
Сведения о частях земельного участка

Земельный участок			
(вид объекта недвижимости)			
Лист № ____ Раздела 4.1	Всего листов раздела 4.1 : ____	Всего разделов: ____	Всего листов выписки: ____
08.09.2022 № 99/2022/492436804			
Кадастровый номер:		18:24:000000:1682	

Учетный номер части	Площадь (м ²)	Содержание ограничения в использовании или ограничения права на объект недвижимости или обременения объекта недвижимости
1	2	3
155	31667	Ограничения прав на земельный участок, предусмотренные статьями 56, 56.1 Земельного кодекса Российской Федерации, Постановление "О порядке установления охранных зон объектов электросетевого хозяйства и особых условий использования земельных участков, расположенных в границах таких зон" № 160 от 24.02.2009, срок действия: 09.07.2020
156	1516	Ограничения прав на земельный участок, предусмотренные статьями 56, 56.1 Земельного кодекса Российской Федерации, Постановление "О порядке установления охранных зон объектов электросетевого хозяйства и особых условий использования земельных участков, расположенных в границах таких зон" № 160 от 24.02.2009, срок действия: 09.07.2020
157	33422	Аренда (в том числе, субаренда), Временные. Дата истечения срока действия временного характера - 25.07.2025
207	1273208	
209	61013	Ограничения прав на земельный участок, предусмотренные статьями 56, 56.1 Земельного кодекса Российской Федерации, Водный кодекс РФ № 74-ФЗ от 03.06.2006, срок действия: 24.08.2022
210	190559	Ограничения прав на земельный участок, предусмотренные статьями 56, 56.1 Земельного кодекса Российской Федерации, Водный кодекс РФ № 74-ФЗ от 03.06.2006, срок действия: 24.08.2022
211	102990	Ограничения прав на земельный участок, предусмотренные статьями 56, 56.1 Земельного кодекса Российской Федерации, Технический паспорт на Производственно-технологический комплекс(ПТК) Магистральный газопровод "Ямбург-Тула-1" от 1431,0 км до 2112,9 км № б/н от 01.03.2011, срок действия: 24.08.2022
212	10638	Ограничения прав на земельный участок, предусмотренные статьями 56, 56.1 Земельного кодекса Российской Федерации, Постановление "О порядке установления охранных зон объектов электросетевого хозяйства и особых условий использования земельных участков, расположенных в границах таких зон" № 160 от 24.02.2009, срок действия: 24.08.2022

Государственный регистратор		ФГИС ЕГРН
полное наименование должности	подпись	инициалы, фамилия

М.П.

Выписка из Единого государственного реестра недвижимости об объекте недвижимости
Сведения о частях земельного участка

Земельный участок			
<small>(вид объекта недвижимости)</small>			
Лист № ____ Раздела 4.1	Всего листов раздела 4.1 : ____	Всего разделов: ____	Всего листов выписки: ____
08.09.2022 № 99/2022/492436804			
Кадастровый номер:		18:24:000000:1682	

Учетный номер части	Площадь (м ²)	Содержание ограничения в использовании или ограничения права на объект недвижимости или обременения объекта недвижимости
1	2	3
213	23064	Ограничения прав на земельный участок, предусмотренные статьями 56, 56.1 Земельного кодекса Российской Федерации, Закон РФ "О недрах" № 2395-1 от 21.02.1992, срок действия: 24.08.2022
214	50296	Ограничения прав на земельный участок, предусмотренные статьями 56, 56.1 Земельного кодекса Российской Федерации, Постановление "О порядке установления охранных зон объектов электросетевого хозяйства и особых условий использования земельных участков, расположенных в границах таких зон" № 160 от 24.02.2009, срок действия: 24.08.2022

Государственный регистратор		ФГИС ЕГРН
полное наименование должности	подпись	инициалы, фамилия

М.П.

ФГИС ЕГРН

полное наименование органа регистрации прав

Раздел 1

Выписка из Единого государственного реестра недвижимости об объекте недвижимости

Сведения о характеристиках объекта недвижимости

На основании запроса от 01.10.2022 г., поступившего на рассмотрение 01.10.2022 г., сообщаем, что согласно записям Единого государственного реестра недвижимости:

Земельный участок			
(вид объекта недвижимости)			
Лист № ____ Раздела <u>1</u>	Всего листов раздела <u>1</u> : ____	Всего разделов: ____	Всего листов выписки: ____
01.10.2022 № 99/2022/497060274			
Кадастровый номер:		18:24:000000:150 (единое землепользование)	

Номер кадастрового квартала:	18:24:000000
Дата присвоения кадастрового номера:	16.09.2005
Ранее присвоенный государственный учетный номер:	Кадастровый номер: 18:24:000000:0150
Адрес:	Удмуртская Республика, Якшур-Бодьинский район, с. Сельчка
Площадь:	20 кв. м
Кадастровая стоимость, руб.:	3892.68
Кадастровые номера расположенных в пределах земельного участка объектов недвижимости:	данные отсутствуют
Кадастровые номера объектов недвижимости, из которых образован объект недвижимости:	----
Кадастровые номера образованных объектов недвижимости:	данные отсутствуют
Сведения о включении объекта недвижимости в состав предприятия как имущественного комплекса:	

Государственный регистратор		ФГИС ЕГРН
полное наименование должности	подпись	инициалы, фамилия

М.П.

Выписка из Единого государственного реестра недвижимости об объекте недвижимости
Сведения о характеристиках объекта недвижимости

Земельный участок			
<small>(вид объекта недвижимости)</small>			
Лист № ____ Раздела 1	Всего листов раздела 1 : ____	Всего разделов: ____	Всего листов выписки: ____
01.10.2022 № 99/2022/497060274			
Кадастровый номер:		18:24:000000:150 (единое землепользование)	

Категория земель:	Земли населённых пунктов
Виды разрешенного использования:	---
Сведения о кадастровом инженерере:	данные отсутствуют
Сведения о лесах, водных объектах и об иных природных объектах, расположенных в пределах земельного участка:	данные отсутствуют
Сведения о том, что земельный участок полностью или частично расположен в границах зоны с особыми условиями использования территории или территории объекта культурного наследия	данные отсутствуют
Сведения о том, что земельный участок расположен в границах особой экономической зоны, территории опережающего социально-экономического развития, зоны территориального развития в Российской Федерации, игровой зоны:	данные отсутствуют
Сведения о том, что земельный участок расположен в границах особо охраняемой природной территории, охотничьих угодий, лесничеств, лесопарков:	данные отсутствуют
Сведения о результатах проведения государственного земельного надзора:	данные отсутствуют
Сведения о расположении земельного участка в границах территории, в отношении которой утвержден проект межевания территории:	данные отсутствуют

Государственный регистратор		ФГИС ЕГРН
полное наименование должности	подпись	инициалы, фамилия

М.П.

Выписка из Единого государственного реестра недвижимости об объекте недвижимости
Сведения о характеристиках объекта недвижимости

Земельный участок			
(вид объекта недвижимости)			
Лист № ____ Раздела 1	Всего листов раздела 1 : ____	Всего разделов: ____	Всего листов выписки: ____
01.10.2022 № 99/2022/497060274			
Кадастровый номер:		18:24:000000:150 (единое землепользование)	

Условный номер земельного участка:	данные отсутствуют
Сведения о принятии акта и (или) заключении договора, предусматривающих предоставление в соответствии с земельным законодательством исполнительным органом государственной власти или органом местного самоуправления находящегося в государственной или муниципальной собственности земельного участка для строительства наемного дома социального использования или наемного дома коммерческого использования:	данные отсутствуют
Сведения о том, что земельный участок или земельные участки образованы на основании решения об изъятии земельного участка и (или) расположенного на нем объекта недвижимости для государственных или муниципальных нужд:	данные отсутствуют
Сведения о том, что земельный участок образован из земель или земельного участка, государственная собственность на которые не разграничена:	данные отсутствуют
Сведения о наличии земельного спора о местоположении границ земельных участков:	данные отсутствуют
Статус записи об объекте недвижимости:	Сведения об объекте недвижимости имеют статус "актуальные, ранее учтенные"
Особые отметки:	Сведения о видах разрешенного использования имеют статус «Актуальные незасвидетельствованные». Право (ограничение права, обременение объекта недвижимости) зарегистрировано на данный объект недвижимости с видами разрешенного использования отсутствует. Сведения необходимые для заполнения раздела 3.1 отсутствуют. Список кадастровых номеров (площадей) обособленных (условных) участков, входящих в единое землепользование: 18:24:091002:93 (0.03кв.м) , 18:24:091002:121 (0.03кв.м) , 18:24:091002:77 (0.7кв.м) , 18:24:091002:84 (0.7кв.м) , 18:24:091002:90 (0.03кв.м) , 18:24:091002:86 (0.03кв.м) , 18:24:091002:81 (0.03кв.м) , 18:24:091002:89 (0.03кв.м) , 18:24:091002:75 (0.7кв.м) , 18:24:091002:97 (0.7кв.м) , 18:24:091002:78 (0.03кв.м) , 18:24:091002:99 (0.03кв.м) , 18:24:091002:92 (0.03кв.м) , 18:24:091002:83 (0.03кв.м) , 18:24:091002:107 (0.03кв.м) , 18:24:091002:128 (0.03кв.м) , 18:24:091002:114 (0.7кв.м) , 18:24:091002:116 (0.7кв.м) , 18:24:091002:120 (0.03кв.м) , 18:24:091002:117 (0.03кв.м) , 18:24:091002:123 (0.03кв.м) , 18:24:091002:126 (5.29кв.м) , 18:24:091002:109 (0.03кв.м) , 18:24:091002:113 (0.03кв.м) , 18:24:091002:119 (0.7кв.м) , 18:24:091002:125 (0.03кв.м) , 18:24:091002:111 (0.7кв.м) , 18:24:091002:102 (0.03кв.м) , 18:24:091002:106 (0.7кв.м) , 18:24:091001:74 (0.7кв.м) , 18:24:091002:104 (0.03кв.м) , 18:24:091001:75 (0.03кв.м) , 18:24:091001:72 (0.7кв.м) , 18:24:091002:101 (0.03кв.м) , 18:24:091002:95 (0.03кв.м) , 18:24:091002:76 (0.03кв.м) , 18:24:091002:91 (0.65кв.м) , 18:24:091002:94 (0.03кв.м) , 18:24:091002:98 (0.03кв.м) , 18:24:091002:85 (0.03кв.м) , 18:24:091002:74 (0.7кв.м) , 18:24:091002:82 (0.03кв.м) , 18:24:091002:79 (0.65кв.м) , 18:24:091002:118 (0.7кв.м) , 18:24:091002:110 (0.7кв.м) , 18:24:091001:73 (0.7кв.м) , 18:24:091002:112 (0.03кв.м) , 18:24:091002:105 (0.7кв.м) , 18:24:091002:122 (0.03кв.м) , 18:24:091002:124 (0.03кв.м) , 18:24:091002:115 (0.03кв.м) , 18:24:091002:103 (0.03кв.м) , 18:24:091002:108 (0.03кв.м) , 18:24:091002:127 (0.03кв.м) , 18:24:091002:100 (0.03кв.м) , 18:24:091002:87 (0.03кв.м) , 18:24:091002:80 (0.03кв.м) , 18:24:091002:88 (0.03кв.м) , 18:24:091002:96 (0.7кв.м) .
Получатель выписки:	Ечикова Елена Николаевна

Государственный регистратор		ФГИС ЕГРН
полное наименование должности	подпись	инициалы, фамилия

М.П.

Выписка из Единого государственного реестра недвижимости об объекте недвижимости
Сведения о зарегистрированных правах

Земельный участок			
<small>(вид объекта недвижимости)</small>			
Лист № ____ Раздела <u>2</u>	Всего листов раздела <u>2</u> : ____		
Всего разделов: ____			
Всего листов выписки: ____			
01.10.2022 № 99/2022/497060274			
Кадастровый номер:	18:24:000000:150 (единое землепользование)		
1.	Правообладатель (правообладатели):		
1.1.	данные о правообладателе отсутствуют		
2.	Вид, номер и дата государственной регистрации права:		
2.1.	не зарегистрировано		
Ограничение прав и обременение объекта недвижимости:			
3.	3.1.1.	вид:	Аренда (в том числе, субаренда)
	дата государственной регистрации:	12.02.2008	
	номер государственной регистрации:	18-18-22/002/2008-012	
	срок, на который установлено ограничение прав и обременение объекта недвижимости:	с 28.11.2007 по 27.11.2056	
	лицо, в пользу которого установлено ограничение прав и обременение объекта недвижимости:	Публичное акционерное общество "Межрегиональная распределительная сетевая компания Центра и Приволжья", ИНН: 5260200603	
основание государственной регистрации:		'Договор о предоставлении участков в пользование на условиях аренды (договор аренды земли) №749 от 28.11.2007, администрацией Якшур-Бодьинского района Удмуртской Республики	
4.	Договоры участия в долевом строительстве:	не зарегистрировано	
5.	Заявленные в судебном порядке права требования:	данные отсутствуют	
6.	Сведения о возражении в отношении зарегистрированного права:	данные отсутствуют	
7.	Сведения о наличии решения об изъятии объекта недвижимости для государственных и муниципальных нужд:	данные отсутствуют	
8.	Сведения о невозможности государственной регистрации без личного участия правообладателя или его законного представителя:		
9.	Правопритязания и сведения о наличии поступивших, но не рассмотренных заявлений о проведении государственной регистрации права (перехода, прекращения права), ограничения права или обременения объекта недвижимости, сделки в отношении объекта недвижимости:	данные отсутствуют	
10.	Сведения об осуществлении государственной регистрации сделки, права, ограничения права без необходимого в силу закона согласия третьего лица, органа:	данные отсутствуют	
11.	Сведения о невозможности государственной регистрации перехода, прекращения, ограничения права на земельный участок из земель сельскохозяйственного назначения:		

Государственный регистратор		ФГИС ЕГРН
полное наименование должности	подпись	инициалы, фамилия

М.П.

Выписка из Единого государственного реестра недвижимости об объекте недвижимости
Описание местоположения земельного участка

Земельный участок			
(вид объекта недвижимости)			
Лист № ____ Раздела 3	Всего листов раздела 3 : ____	Всего разделов: ____	Всего листов выписки: ____
01.10.2022 № 99/2022/497060274			
Кадастровый номер:		18:24:000000:150 (единое землепользование)	


План (чертеж, схема) земельного участка			
Масштаб 1: данные отсутствуют		Условные обозначения:	

Государственный регистратор		ФГИС ЕГРН
полное наименование должности	подпись	инициалы, фамилия

М.П.

Выписка из Единого государственного реестра недвижимости об объекте недвижимости
Описание местоположения земельного участка

Земельный участок			
(вид объекта недвижимости)			
Лист № ____ Раздела <u>3</u>	Всего листов раздела <u>3</u> : ____	Всего разделов: ____	Всего листов выписки: ____
01.10.2022 № 99/2022/497060274			
Кадастровый номер:		18:24:000000:150 (единое землепользование)	


План (чертеж, схема) земельного участка			
			
Масштаб 1: данные отсутствуют	Условные обозначения:		

Государственный регистратор		ФГИС ЕГРН
полное наименование должности	подпись	инициалы, фамилия

М.П.

Выписка из Единого государственного реестра недвижимости об объекте недвижимости
Описание местоположения земельного участка

Земельный участок			
(вид объекта недвижимости)			
Лист № ____ Раздела <u>3</u>	Всего листов раздела <u>3</u> : ____	Всего разделов: ____	Всего листов выписки: ____
01.10.2022 № 99/2022/497060274			
Кадастровый номер:		18:24:000000:150 (единое землепользование)	

План (чертеж, схема) земельного участка			
			
Масштаб 1: данные отсутствуют	Условные обозначения:		

Государственный регистратор		ФГИС ЕГРН
полное наименование должности	подпись	инициалы, фамилия

М.П.

Выписка из Единого государственного реестра недвижимости об объекте недвижимости
Описание местоположения земельного участка

Земельный участок			
(вид объекта недвижимости)			
Лист № ____ Раздела <u>3</u>	Всего листов раздела <u>3</u> : ____	Всего разделов: ____	Всего листов выписки: ____
01.10.2022 № 99/2022/497060274			
Кадастровый номер:		18:24:000000:150 (единое землепользование)	


План (чертеж, схема) земельного участка			
			
Масштаб 1: данные отсутствуют	Условные обозначения:		

Государственный регистратор		ФГИС ЕГРН
полное наименование должности	подпись	инициалы, фамилия

М.П.

Выписка из Единого государственного реестра недвижимости об объекте недвижимости
Описание местоположения земельного участка

Земельный участок			
(вид объекта недвижимости)			
Лист № ____ Раздела <u>3</u>	Всего листов раздела <u>3</u> : ____	Всего разделов: ____	Всего листов выписки: ____
01.10.2022 № 99/2022/497060274			
Кадастровый номер:		18:24:000000:150 (единое землепользование)	


План (чертеж, схема) земельного участка			
			
Масштаб 1: данные отсутствуют	Условные обозначения:		

Государственный регистратор		ФГИС ЕГРН
полное наименование должности	подпись	инициалы, фамилия

М.П.

Выписка из Единого государственного реестра недвижимости об объекте недвижимости
Описание местоположения земельного участка

Земельный участок			
(вид объекта недвижимости)			
Лист № ____ Раздела <u>3</u>	Всего листов раздела <u>3</u> : ____	Всего разделов: ____	Всего листов выписки: ____
01.10.2022 № 99/2022/497060274			
Кадастровый номер:		18:24:000000:150 (единое землепользование)	


План (чертеж, схема) земельного участка			
			
Масштаб 1: данные отсутствуют	Условные обозначения:		

Государственный регистратор		ФГИС ЕГРН
полное наименование должности	подпись	инициалы, фамилия

М.П.

Выписка из Единого государственного реестра недвижимости об объекте недвижимости
Описание местоположения земельного участка

Земельный участок			
(вид объекта недвижимости)			
Лист № ____ Раздела <u>3</u>	Всего листов раздела <u>3</u> : ____	Всего разделов: ____	Всего листов выписки: ____
01.10.2022 № 99/2022/497060274			
Кадастровый номер:		18:24:000000:150 (единое землепользование)	


План (чертеж, схема) земельного участка			
			
Масштаб 1: данные отсутствуют	Условные обозначения:		

Государственный регистратор		ФГИС ЕГРН
полное наименование должности	подпись	инициалы, фамилия

М.П.

Выписка из Единого государственного реестра недвижимости об объекте недвижимости
Описание местоположения земельного участка

Земельный участок			
(вид объекта недвижимости)			
Лист № ____ Раздела <u>3</u>	Всего листов раздела <u>3</u> : ____	Всего разделов: ____	Всего листов выписки: ____
01.10.2022 № 99/2022/497060274			
Кадастровый номер:		18:24:000000:150 (единое землепользование)	


План (чертеж, схема) земельного участка			
			
Масштаб 1: данные отсутствуют	Условные обозначения:		

Государственный регистратор		ФГИС ЕГРН
полное наименование должности	подпись	инициалы, фамилия

М.П.

Выписка из Единого государственного реестра недвижимости об объекте недвижимости
Описание местоположения земельного участка

Земельный участок			
(вид объекта недвижимости)			
Лист № ____ Раздела <u>3</u>	Всего листов раздела <u>3</u> : ____	Всего разделов: ____	Всего листов выписки: ____
01.10.2022 № 99/2022/497060274			
Кадастровый номер:		18:24:000000:150 (единое землепользование)	


План (чертеж, схема) земельного участка			
			
Масштаб 1: данные отсутствуют	Условные обозначения:		

Государственный регистратор		ФГИС ЕГРН
полное наименование должности	подпись	инициалы, фамилия

М.П.

Выписка из Единого государственного реестра недвижимости об объекте недвижимости
Описание местоположения земельного участка

Земельный участок			
(вид объекта недвижимости)			
Лист № ____ Раздела <u>3</u>	Всего листов раздела <u>3</u> : ____	Всего разделов: ____	Всего листов выписки: ____
01.10.2022 № 99/2022/497060274			
Кадастровый номер:		18:24:000000:150 (единое землепользование)	


План (чертеж, схема) земельного участка			
			
Масштаб 1: данные отсутствуют	Условные обозначения:		

Государственный регистратор		ФГИС ЕГРН
полное наименование должности	подпись	инициалы, фамилия

М.П.

Выписка из Единого государственного реестра недвижимости об объекте недвижимости
Описание местоположения земельного участка

Земельный участок			
(вид объекта недвижимости)			
Лист № ____ Раздела <u>3</u>	Всего листов раздела <u>3</u> : ____	Всего разделов: ____	Всего листов выписки: ____
01.10.2022 № 99/2022/497060274			
Кадастровый номер:		18:24:000000:150 (единое землепользование)	


План (чертеж, схема) земельного участка			
			
Масштаб 1: данные отсутствуют	Условные обозначения:		

Государственный регистратор		ФГИС ЕГРН
полное наименование должности	подпись	инициалы, фамилия

М.П.

Выписка из Единого государственного реестра недвижимости об объекте недвижимости
Описание местоположения земельного участка

Земельный участок			
(вид объекта недвижимости)			
Лист № ____ Раздела <u>3</u>	Всего листов раздела <u>3</u> : ____	Всего разделов: ____	Всего листов выписки: ____
01.10.2022 № 99/2022/497060274			
Кадастровый номер:		18:24:000000:150 (единое землепользование)	


План (чертеж, схема) земельного участка			
			
Масштаб 1: данные отсутствуют	Условные обозначения:		

Государственный регистратор		ФГИС ЕГРН
полное наименование должности	подпись	инициалы, фамилия

М.П.

Выписка из Единого государственного реестра недвижимости об объекте недвижимости
Описание местоположения земельного участка

Земельный участок			
(вид объекта недвижимости)			
Лист № ____ Раздела <u>3</u>	Всего листов раздела <u>3</u> : ____	Всего разделов: ____	Всего листов выписки: ____
01.10.2022 № 99/2022/497060274			
Кадастровый номер:		18:24:000000:150 (единое землепользование)	

План (чертеж, схема) земельного участка			
			
Масштаб 1: данные отсутствуют	Условные обозначения:		

Государственный регистратор		ФГИС ЕГРН
полное наименование должности	подпись	инициалы, фамилия

М.П.

Выписка из Единого государственного реестра недвижимости об объекте недвижимости
Описание местоположения земельного участка

Земельный участок			
(вид объекта недвижимости)			
Лист № ____ Раздела <u>3</u>	Всего листов раздела <u>3</u> : ____	Всего разделов: ____	Всего листов выписки: ____
01.10.2022 № 99/2022/497060274			
Кадастровый номер:		18:24:000000:150 (единое землепользование)	


План (чертеж, схема) земельного участка			
			
Масштаб 1: данные отсутствуют	Условные обозначения:		

Государственный регистратор		ФГИС ЕГРН
полное наименование должности	подпись	инициалы, фамилия

М.П.

Выписка из Единого государственного реестра недвижимости об объекте недвижимости
Описание местоположения земельного участка

Земельный участок			
(вид объекта недвижимости)			
Лист № ____ Раздела <u>3</u>	Всего листов раздела <u>3</u> : ____	Всего разделов: ____	Всего листов выписки: ____
01.10.2022 № 99/2022/497060274			
Кадастровый номер:		18:24:000000:150 (единое землепользование)	


План (чертеж, схема) земельного участка			
			
Масштаб 1: данные отсутствуют	Условные обозначения:		

Государственный регистратор		ФГИС ЕГРН
полное наименование должности	подпись	инициалы, фамилия

М.П.

Выписка из Единого государственного реестра недвижимости об объекте недвижимости
Описание местоположения земельного участка

Земельный участок			
(вид объекта недвижимости)			
Лист № ____ Раздела <u>3</u>	Всего листов раздела <u>3</u> : ____	Всего разделов: ____	Всего листов выписки: ____
01.10.2022 № 99/2022/497060274			
Кадастровый номер:		18:24:000000:150 (единое землепользование)	


План (чертеж, схема) земельного участка			
			
Масштаб 1: данные отсутствуют	Условные обозначения:		

Государственный регистратор		ФГИС ЕГРН
полное наименование должности	подпись	инициалы, фамилия

М.П.

Выписка из Единого государственного реестра недвижимости об объекте недвижимости
Описание местоположения земельного участка

Земельный участок			
(вид объекта недвижимости)			
Лист № ____ Раздела <u>3</u>	Всего листов раздела <u>3</u> : ____	Всего разделов: ____	Всего листов выписки: ____
01.10.2022 № 99/2022/497060274			
Кадастровый номер:		18:24:000000:150 (единое землепользование)	

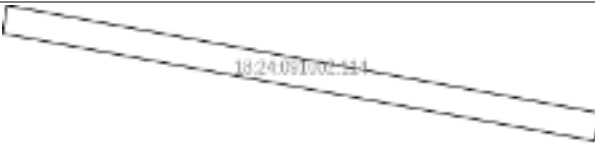
План (чертеж, схема) земельного участка			
			
Масштаб 1: данные отсутствуют	Условные обозначения:		

Государственный регистратор		ФГИС ЕГРН
полное наименование должности	подпись	инициалы, фамилия

М.П.

Выписка из Единого государственного реестра недвижимости об объекте недвижимости
Описание местоположения земельного участка

Земельный участок			
(вид объекта недвижимости)			
Лист № ____ Раздела <u>3</u>	Всего листов раздела <u>3</u> : ____	Всего разделов: ____	Всего листов выписки: ____
01.10.2022 № 99/2022/497060274			
Кадастровый номер:		18:24:000000:150 (единое землепользование)	

План (чертеж, схема) земельного участка			
			
Масштаб 1: данные отсутствуют	Условные обозначения:		

Государственный регистратор		ФГИС ЕГРН
полное наименование должности	подпись	инициалы, фамилия

М.П.

Выписка из Единого государственного реестра недвижимости об объекте недвижимости
Описание местоположения земельного участка

Земельный участок			
(вид объекта недвижимости)			
Лист № ____ Раздела <u>3</u>	Всего листов раздела <u>3</u> : ____	Всего разделов: ____	Всего листов выписки: ____
01.10.2022 № 99/2022/497060274			
Кадастровый номер:		18:24:000000:150 (единое землепользование)	


План (чертеж, схема) земельного участка			
			
Масштаб 1: данные отсутствуют	Условные обозначения:		

Государственный регистратор		ФГИС ЕГРН
полное наименование должности	подпись	инициалы, фамилия

М.П.

Выписка из Единого государственного реестра недвижимости об объекте недвижимости
Описание местоположения земельного участка

Земельный участок			
(вид объекта недвижимости)			
Лист № ____ Раздела <u>3</u>	Всего листов раздела <u>3</u> : ____	Всего разделов: ____	Всего листов выписки: ____
01.10.2022 № 99/2022/497060274			
Кадастровый номер:		18:24:000000:150 (единое землепользование)	

План (чертеж, схема) земельного участка			
			
Масштаб 1: данные отсутствуют	Условные обозначения:		

Государственный регистратор		ФГИС ЕГРН
полное наименование должности	подпись	инициалы, фамилия

М.П.

Выписка из Единого государственного реестра недвижимости об объекте недвижимости
Описание местоположения земельного участка

Земельный участок			
(вид объекта недвижимости)			
Лист № ____ Раздела <u>3</u>	Всего листов раздела <u>3</u> : ____	Всего разделов: ____	Всего листов выписки: ____
01.10.2022 № 99/2022/497060274			
Кадастровый номер:		18:24:000000:150 (единое землепользование)	


План (чертеж, схема) земельного участка			
			
Масштаб 1: данные отсутствуют	Условные обозначения:		

Государственный регистратор		ФГИС ЕГРН
полное наименование должности	подпись	инициалы, фамилия

М.П.

Выписка из Единого государственного реестра недвижимости об объекте недвижимости
Описание местоположения земельного участка

Земельный участок			
(вид объекта недвижимости)			
Лист № ____ Раздела <u>3</u>	Всего листов раздела <u>3</u> : ____	Всего разделов: ____	Всего листов выписки: ____
01.10.2022 № 99/2022/497060274			
Кадастровый номер:		18:24:000000:150 (единое землепользование)	

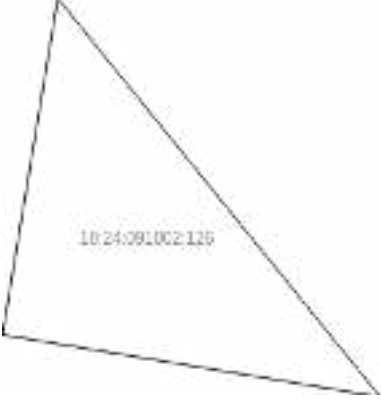
План (чертеж, схема) земельного участка			
			
Масштаб 1: данные отсутствуют	Условные обозначения:		

Государственный регистратор		ФГИС ЕГРН
полное наименование должности	подпись	инициалы, фамилия

М.П.

Выписка из Единого государственного реестра недвижимости об объекте недвижимости
Описание местоположения земельного участка

Земельный участок			
(вид объекта недвижимости)			
Лист № ____ Раздела <u>3</u>	Всего листов раздела <u>3</u> : ____	Всего разделов: ____	Всего листов выписки: ____
01.10.2022 № 99/2022/497060274			
Кадастровый номер:		18:24:000000:150 (единое землепользование)	


План (чертеж, схема) земельного участка			
			
Масштаб 1: данные отсутствуют	Условные обозначения:		

Государственный регистратор		ФГИС ЕГРН
полное наименование должности	подпись	инициалы, фамилия

М.П.

Выписка из Единого государственного реестра недвижимости об объекте недвижимости
Описание местоположения земельного участка

Земельный участок			
(вид объекта недвижимости)			
Лист № ____ Раздела <u>3</u>	Всего листов раздела <u>3</u> : ____	Всего разделов: ____	Всего листов выписки: ____
01.10.2022 № 99/2022/497060274			
Кадастровый номер:		18:24:000000:150 (единое землепользование)	


План (чертеж, схема) земельного участка			
			
Масштаб 1: данные отсутствуют	Условные обозначения:		

Государственный регистратор		ФГИС ЕГРН
полное наименование должности	подпись	инициалы, фамилия

М.П.

Выписка из Единого государственного реестра недвижимости об объекте недвижимости
Описание местоположения земельного участка

Земельный участок			
(вид объекта недвижимости)			
Лист № ____ Раздела <u>3</u>	Всего листов раздела <u>3</u> : ____	Всего разделов: ____	Всего листов выписки: ____
01.10.2022 № 99/2022/497060274			
Кадастровый номер:		18:24:000000:150 (единое землепользование)	


План (чертеж, схема) земельного участка			
			
Масштаб 1: данные отсутствуют	Условные обозначения:		

Государственный регистратор		ФГИС ЕГРН
полное наименование должности	подпись	инициалы, фамилия

М.П.

Выписка из Единого государственного реестра недвижимости об объекте недвижимости
Описание местоположения земельного участка

Земельный участок			
(вид объекта недвижимости)			
Лист № ____ Раздела <u>3</u>	Всего листов раздела <u>3</u> : ____	Всего разделов: ____	Всего листов выписки: ____
01.10.2022 № 99/2022/497060274			
Кадастровый номер:		18:24:000000:150 (единое землепользование)	


План (чертеж, схема) земельного участка			
			
Масштаб 1: данные отсутствуют	Условные обозначения:		

Государственный регистратор		ФГИС ЕГРН
полное наименование должности	подпись	инициалы, фамилия

М.П.

Выписка из Единого государственного реестра недвижимости об объекте недвижимости
Описание местоположения земельного участка

Земельный участок			
(вид объекта недвижимости)			
Лист № ____ Раздела <u>3</u>	Всего листов раздела <u>3</u> : ____	Всего разделов: ____	Всего листов выписки: ____
01.10.2022 № 99/2022/497060274			
Кадастровый номер:		18:24:000000:150 (единое землепользование)	


План (чертеж, схема) земельного участка			
			
Масштаб 1: данные отсутствуют	Условные обозначения:		

Государственный регистратор		ФГИС ЕГРН
полное наименование должности	подпись	инициалы, фамилия

М.П.

Выписка из Единого государственного реестра недвижимости об объекте недвижимости
Описание местоположения земельного участка

Земельный участок			
(вид объекта недвижимости)			
Лист № ____ Раздела <u>3</u>	Всего листов раздела <u>3</u> : ____	Всего разделов: ____	Всего листов выписки: ____
01.10.2022 № 99/2022/497060274			
Кадастровый номер:		18:24:000000:150 (единое землепользование)	


План (чертеж, схема) земельного участка			
			
Масштаб 1: данные отсутствуют	Условные обозначения:		

Государственный регистратор		ФГИС ЕГРН
полное наименование должности	подпись	инициалы, фамилия

М.П.

Выписка из Единого государственного реестра недвижимости об объекте недвижимости
Описание местоположения земельного участка

Земельный участок			
(вид объекта недвижимости)			
Лист № ____ Раздела <u>3</u>	Всего листов раздела <u>3</u> : ____	Всего разделов: ____	Всего листов выписки: ____
01.10.2022 № 99/2022/497060274			
Кадастровый номер:		18:24:000000:150 (единое землепользование)	

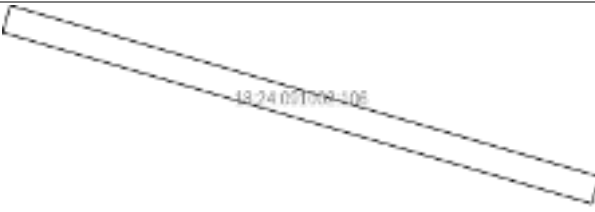
План (чертеж, схема) земельного участка			
			
Масштаб 1: данные отсутствуют	Условные обозначения:		

Государственный регистратор		ФГИС ЕГРН
полное наименование должности	подпись	инициалы, фамилия

М.П.

Выписка из Единого государственного реестра недвижимости об объекте недвижимости
Описание местоположения земельного участка

Земельный участок			
(вид объекта недвижимости)			
Лист № ____ Раздела <u>3</u>	Всего листов раздела <u>3</u> : ____	Всего разделов: ____	Всего листов выписки: ____
01.10.2022 № 99/2022/497060274			
Кадастровый номер:		18:24:000000:150 (единое землепользование)	


План (чертеж, схема) земельного участка			
			
Масштаб 1: данные отсутствуют	Условные обозначения:		

Государственный регистратор		ФГИС ЕГРН
полное наименование должности	подпись	инициалы, фамилия

М.П.

Выписка из Единого государственного реестра недвижимости об объекте недвижимости
Описание местоположения земельного участка

Земельный участок			
(вид объекта недвижимости)			
Лист № ____ Раздела <u>3</u>	Всего листов раздела <u>3</u> : ____	Всего разделов: ____	Всего листов выписки: ____
01.10.2022 № 99/2022/497060274			
Кадастровый номер:		18:24:000000:150 (единое землепользование)	


План (чертеж, схема) земельного участка			
			
Масштаб 1: данные отсутствуют	Условные обозначения:		

Государственный регистратор		ФГИС ЕГРН
полное наименование должности	подпись	инициалы, фамилия

М.П.

Выписка из Единого государственного реестра недвижимости об объекте недвижимости
Описание местоположения земельного участка

Земельный участок			
(вид объекта недвижимости)			
Лист № ____ Раздела <u>3</u>	Всего листов раздела <u>3</u> : ____	Всего разделов: ____	Всего листов выписки: ____
01.10.2022 № 99/2022/497060274			
Кадастровый номер:		18:24:000000:150 (единое землепользование)	


План (чертеж, схема) земельного участка			
			
Масштаб 1: данные отсутствуют	Условные обозначения:		

Государственный регистратор		ФГИС ЕГРН
полное наименование должности	подпись	инициалы, фамилия

М.П.

Выписка из Единого государственного реестра недвижимости об объекте недвижимости
Описание местоположения земельного участка

Земельный участок			
(вид объекта недвижимости)			
Лист № ____ Раздела <u>3</u>	Всего листов раздела <u>3</u> : ____	Всего разделов: ____	Всего листов выписки: ____
01.10.2022 № 99/2022/497060274			
Кадастровый номер:		18:24:000000:150 (единое землепользование)	


План (чертеж, схема) земельного участка			
			
Масштаб 1: данные отсутствуют	Условные обозначения:		

Государственный регистратор		ФГИС ЕГРН
полное наименование должности	подпись	инициалы, фамилия

М.П.

Выписка из Единого государственного реестра недвижимости об объекте недвижимости
Описание местоположения земельного участка

Земельный участок			
(вид объекта недвижимости)			
Лист № ____ Раздела <u>3</u>	Всего листов раздела <u>3</u> : ____	Всего разделов: ____	Всего листов выписки: ____
01.10.2022 № 99/2022/497060274			
Кадастровый номер:		18:24:000000:150 (единое землепользование)	


План (чертеж, схема) земельного участка			
			
Масштаб 1: данные отсутствуют	Условные обозначения:		

Государственный регистратор		ФГИС ЕГРН
полное наименование должности	подпись	инициалы, фамилия

М.П.

Выписка из Единого государственного реестра недвижимости об объекте недвижимости
Описание местоположения земельного участка

Земельный участок			
(вид объекта недвижимости)			
Лист № ____ Раздела <u>3</u>	Всего листов раздела <u>3</u> : ____	Всего разделов: ____	Всего листов выписки: ____
01.10.2022 № 99/2022/497060274			
Кадастровый номер:		18:24:000000:150 (единое землепользование)	


План (чертеж, схема) земельного участка			
			
Масштаб 1: данные отсутствуют	Условные обозначения:		

Государственный регистратор		ФГИС ЕГРН
полное наименование должности	подпись	инициалы, фамилия

М.П.

Выписка из Единого государственного реестра недвижимости об объекте недвижимости
Описание местоположения земельного участка

Земельный участок			
(вид объекта недвижимости)			
Лист № ____ Раздела <u>3</u>	Всего листов раздела <u>3</u> : ____	Всего разделов: ____	Всего листов выписки: ____
01.10.2022 № 99/2022/497060274			
Кадастровый номер:		18:24:000000:150 (единое землепользование)	


План (чертеж, схема) земельного участка			
			
Масштаб 1: данные отсутствуют	Условные обозначения:		

Государственный регистратор		ФГИС ЕГРН
полное наименование должности	подпись	инициалы, фамилия

М.П.

Выписка из Единого государственного реестра недвижимости об объекте недвижимости
Описание местоположения земельного участка

Земельный участок			
(вид объекта недвижимости)			
Лист № ____ Раздела <u>3</u>	Всего листов раздела <u>3</u> : ____	Всего разделов: ____	Всего листов выписки: ____
01.10.2022 № 99/2022/497060274			
Кадастровый номер:		18:24:000000:150 (единое землепользование)	


План (чертеж, схема) земельного участка			
			
Масштаб 1: данные отсутствуют	Условные обозначения:		

Государственный регистратор		ФГИС ЕГРН
полное наименование должности	подпись	инициалы, фамилия

М.П.

Выписка из Единого государственного реестра недвижимости об объекте недвижимости
Описание местоположения земельного участка

Земельный участок			
(вид объекта недвижимости)			
Лист № ____ Раздела <u>3</u>	Всего листов раздела <u>3</u> : ____	Всего разделов: ____	Всего листов выписки: ____
01.10.2022 № 99/2022/497060274			
Кадастровый номер:		18:24:000000:150 (единое землепользование)	


План (чертеж, схема) земельного участка			
			
Масштаб 1: данные отсутствуют	Условные обозначения:		

Государственный регистратор		ФГИС ЕГРН
полное наименование должности	подпись	инициалы, фамилия

М.П.

Выписка из Единого государственного реестра недвижимости об объекте недвижимости
Описание местоположения земельного участка

Земельный участок			
(вид объекта недвижимости)			
Лист № ____ Раздела <u>3</u>	Всего листов раздела <u>3</u> : ____	Всего разделов: ____	Всего листов выписки: ____
01.10.2022 № 99/2022/497060274			
Кадастровый номер:		18:24:000000:150 (единое землепользование)	


План (чертеж, схема) земельного участка			
			
Масштаб 1: данные отсутствуют	Условные обозначения:		

Государственный регистратор		ФГИС ЕГРН
полное наименование должности	подпись	инициалы, фамилия

М.П.

Выписка из Единого государственного реестра недвижимости об объекте недвижимости
Описание местоположения земельного участка

Земельный участок			
(вид объекта недвижимости)			
Лист № ____ Раздела <u>3</u>	Всего листов раздела <u>3</u> : ____	Всего разделов: ____	Всего листов выписки: ____
01.10.2022 № 99/2022/497060274			
Кадастровый номер:		18:24:000000:150 (единое землепользование)	


План (чертеж, схема) земельного участка			
			
Масштаб 1: данные отсутствуют	Условные обозначения:		

Государственный регистратор		ФГИС ЕГРН
полное наименование должности	подпись	инициалы, фамилия

М.П.

Выписка из Единого государственного реестра недвижимости об объекте недвижимости
Описание местоположения земельного участка

Земельный участок			
(вид объекта недвижимости)			
Лист № ____ Раздела <u>3</u>	Всего листов раздела <u>3</u> : ____	Всего разделов: ____	Всего листов выписки: ____
01.10.2022 № 99/2022/497060274			
Кадастровый номер:		18:24:000000:150 (единое землепользование)	


План (чертеж, схема) земельного участка			
			
Масштаб 1: данные отсутствуют	Условные обозначения:		

Государственный регистратор		ФГИС ЕГРН
полное наименование должности	подпись	инициалы, фамилия

М.П.

Выписка из Единого государственного реестра недвижимости об объекте недвижимости
Описание местоположения земельного участка

Земельный участок			
(вид объекта недвижимости)			
Лист № ____ Раздела <u>3</u>	Всего листов раздела <u>3</u> : ____	Всего разделов: ____	Всего листов выписки: ____
01.10.2022 № 99/2022/497060274			
Кадастровый номер:		18:24:000000:150 (единое землепользование)	


План (чертеж, схема) земельного участка			
			
Масштаб 1: данные отсутствуют	Условные обозначения:		

Государственный регистратор		ФГИС ЕГРН
полное наименование должности	подпись	инициалы, фамилия

М.П.

Выписка из Единого государственного реестра недвижимости об объекте недвижимости
Описание местоположения земельного участка

Земельный участок			
(вид объекта недвижимости)			
Лист № ____ Раздела <u>3</u>	Всего листов раздела <u>3</u> : ____	Всего разделов: ____	Всего листов выписки: ____
01.10.2022 № 99/2022/497060274			
Кадастровый номер:		18:24:000000:150 (единое землепользование)	


План (чертеж, схема) земельного участка			
			
Масштаб 1: данные отсутствуют	Условные обозначения:		

Государственный регистратор		ФГИС ЕГРН
полное наименование должности	подпись	инициалы, фамилия

М.П.

Выписка из Единого государственного реестра недвижимости об объекте недвижимости
Описание местоположения земельного участка

Земельный участок			
(вид объекта недвижимости)			
Лист № ____ Раздела <u>3</u>	Всего листов раздела <u>3</u> : ____	Всего разделов: ____	Всего листов выписки: ____
01.10.2022 № 99/2022/497060274			
Кадастровый номер:		18:24:000000:150 (единое землепользование)	


План (чертеж, схема) земельного участка			
			
Масштаб 1: данные отсутствуют	Условные обозначения:		

Государственный регистратор		ФГИС ЕГРН
полное наименование должности	подпись	инициалы, фамилия

М.П.

Выписка из Единого государственного реестра недвижимости об объекте недвижимости
Описание местоположения земельного участка

Земельный участок			
(вид объекта недвижимости)			
Лист № ____ Раздела <u>3</u>	Всего листов раздела <u>3</u> : ____	Всего разделов: ____	Всего листов выписки: ____
01.10.2022 № 99/2022/497060274			
Кадастровый номер:		18:24:000000:150 (единое землепользование)	


План (чертеж, схема) земельного участка			
			
Масштаб 1: данные отсутствуют	Условные обозначения:		

Государственный регистратор		ФГИС ЕГРН
полное наименование должности	подпись	инициалы, фамилия

М.П.

Выписка из Единого государственного реестра недвижимости об объекте недвижимости
Описание местоположения земельного участка

Земельный участок			
(вид объекта недвижимости)			
Лист № ____ Раздела <u>3</u>	Всего листов раздела <u>3</u> : ____	Всего разделов: ____	Всего листов выписки: ____
01.10.2022 № 99/2022/497060274			
Кадастровый номер:		18:24:000000:150 (единое землепользование)	


План (чертеж, схема) земельного участка			
			
Масштаб 1: данные отсутствуют	Условные обозначения:		

Государственный регистратор		ФГИС ЕГРН
полное наименование должности	подпись	инициалы, фамилия

М.П.

Выписка из Единого государственного реестра недвижимости об объекте недвижимости
Описание местоположения земельного участка

Земельный участок			
(вид объекта недвижимости)			
Лист № ____ Раздела <u>3</u>	Всего листов раздела <u>3</u> : ____	Всего разделов: ____	Всего листов выписки: ____
01.10.2022 № 99/2022/497060274			
Кадастровый номер:		18:24:000000:150 (единое землепользование)	


План (чертеж, схема) земельного участка			
			
Масштаб 1: данные отсутствуют	Условные обозначения:		

Государственный регистратор		ФГИС ЕГРН
полное наименование должности	подпись	инициалы, фамилия

М.П.

Выписка из Единого государственного реестра недвижимости об объекте недвижимости
Описание местоположения земельного участка

Земельный участок			
(вид объекта недвижимости)			
Лист № ____ Раздела <u>3</u>	Всего листов раздела <u>3</u> : ____	Всего разделов: ____	Всего листов выписки: ____
01.10.2022 № 99/2022/497060274			
Кадастровый номер:		18:24:000000:150 (единое землепользование)	


План (чертеж, схема) земельного участка			
			
Масштаб 1: данные отсутствуют	Условные обозначения:		

Государственный регистратор		ФГИС ЕГРН
полное наименование должности	подпись	инициалы, фамилия

М.П.

Выписка из Единого государственного реестра недвижимости об объекте недвижимости
Описание местоположения земельного участка

Земельный участок			
(вид объекта недвижимости)			
Лист № ____ Раздела <u>3</u>	Всего листов раздела <u>3</u> : ____	Всего разделов: ____	Всего листов выписки: ____
01.10.2022 № 99/2022/497060274			
Кадастровый номер:		18:24:000000:150 (единое землепользование)	


План (чертеж, схема) земельного участка			
			
Масштаб 1: данные отсутствуют	Условные обозначения:		

Государственный регистратор		ФГИС ЕГРН
полное наименование должности	подпись	инициалы, фамилия

М.П.

Выписка из Единого государственного реестра недвижимости об объекте недвижимости
Описание местоположения земельного участка

Земельный участок			
(вид объекта недвижимости)			
Лист № ____ Раздела <u>3</u>	Всего листов раздела <u>3</u> : ____	Всего разделов: ____	Всего листов выписки: ____
01.10.2022 № 99/2022/497060274			
Кадастровый номер:		18:24:000000:150 (единое землепользование)	


План (чертеж, схема) земельного участка			
			
Масштаб 1: данные отсутствуют	Условные обозначения:		

Государственный регистратор		ФГИС ЕГРН
полное наименование должности	подпись	инициалы, фамилия

М.П.

Выписка из Единого государственного реестра недвижимости об объекте недвижимости
Описание местоположения земельного участка

Земельный участок			
(вид объекта недвижимости)			
Лист № ____ Раздела <u>3</u>	Всего листов раздела <u>3</u> : ____	Всего разделов: ____	Всего листов выписки: ____
01.10.2022 № 99/2022/497060274			
Кадастровый номер:		18:24:000000:150 (единое землепользование)	

План (чертеж, схема) земельного участка			
			
Масштаб 1: данные отсутствуют	Условные обозначения:		

Государственный регистратор		ФГИС ЕГРН
полное наименование должности	подпись	инициалы, фамилия

М.П.

Выписка из Единого государственного реестра недвижимости об объекте недвижимости
Описание местоположения земельного участка

Земельный участок			
(вид объекта недвижимости)			
Лист № ____ Раздела <u>3</u>	Всего листов раздела <u>3</u> : ____	Всего разделов: ____	Всего листов выписки: ____
01.10.2022 № 99/2022/497060274			
Кадастровый номер:		18:24:000000:150 (единое землепользование)	


План (чертеж, схема) земельного участка			
			
Масштаб 1: данные отсутствуют	Условные обозначения:		

Государственный регистратор		ФГИС ЕГРН
полное наименование должности	подпись	инициалы, фамилия

М.П.

Выписка из Единого государственного реестра недвижимости об объекте недвижимости
Описание местоположения земельного участка

Земельный участок			
(вид объекта недвижимости)			
Лист № ____ Раздела <u>3</u>	Всего листов раздела <u>3</u> : ____	Всего разделов: ____	Всего листов выписки: ____
01.10.2022 № 99/2022/497060274			
Кадастровый номер:		18:24:000000:150 (единое землепользование)	


План (чертеж, схема) земельного участка			
			
Масштаб 1: данные отсутствуют	Условные обозначения:		

Государственный регистратор		ФГИС ЕГРН
полное наименование должности	подпись	инициалы, фамилия

М.П.

Выписка из Единого государственного реестра недвижимости об объекте недвижимости
Описание местоположения земельного участка

Земельный участок			
(вид объекта недвижимости)			
Лист № ____ Раздела <u>3</u>	Всего листов раздела <u>3</u> : ____	Всего разделов: ____	Всего листов выписки: ____
01.10.2022 № 99/2022/497060274			
Кадастровый номер:		18:24:000000:150 (единое землепользование)	

План (чертеж, схема) земельного участка			
			
Масштаб 1: данные отсутствуют	Условные обозначения:		

Государственный регистратор		ФГИС ЕГРН
полное наименование должности	подпись	инициалы, фамилия

М.П.

Выписка из Единого государственного реестра недвижимости об объекте недвижимости
Описание местоположения земельного участка

Земельный участок			
(вид объекта недвижимости)			
Лист № ____ Раздела <u>3</u>	Всего листов раздела <u>3</u> : ____	Всего разделов: ____	Всего листов выписки: ____
01.10.2022 № 99/2022/497060274			
Кадастровый номер:		18:24:000000:150 (единое землепользование)	


План (чертеж, схема) земельного участка			
			
Масштаб 1: данные отсутствуют	Условные обозначения:		

Государственный регистратор		ФГИС ЕГРН
полное наименование должности	подпись	инициалы, фамилия

М.П.

Выписка из Единого государственного реестра недвижимости об объекте недвижимости
Описание местоположения земельного участка

Земельный участок			
(вид объекта недвижимости)			
Лист № ____ Раздела <u>3</u>	Всего листов раздела <u>3</u> : ____	Всего разделов: ____	Всего листов выписки: ____
01.10.2022 № 99/2022/497060274			
Кадастровый номер:		18:24:000000:150 (единое землепользование)	


План (чертеж, схема) земельного участка			
			
Масштаб 1: данные отсутствуют	Условные обозначения:		

Государственный регистратор		ФГИС ЕГРН
полное наименование должности	подпись	инициалы, фамилия

М.П.

Выписка из Единого государственного реестра недвижимости об объекте недвижимости
Описание местоположения земельного участка

Земельный участок			
(вид объекта недвижимости)			
Лист № ____ Раздела <u>3</u>	Всего листов раздела <u>3</u> : ____	Всего разделов: ____	Всего листов выписки: ____
01.10.2022 № 99/2022/497060274			
Кадастровый номер:		18:24:000000:150 (единое землепользование)	


План (чертеж, схема) земельного участка			
			
Масштаб 1: данные отсутствуют	Условные обозначения:		

Государственный регистратор		ФГИС ЕГРН
полное наименование должности	подпись	инициалы, фамилия

М.П.

Выписка из Единого государственного реестра недвижимости об объекте недвижимости
Описание местоположения земельного участка

Земельный участок			
(вид объекта недвижимости)			
Лист № ____ Раздела <u>3</u>	Всего листов раздела <u>3</u> : ____	Всего разделов: ____	Всего листов выписки: ____
01.10.2022 № 99/2022/497060274			
Кадастровый номер:		18:24:000000:150 (единое землепользование)	


План (чертеж, схема) земельного участка			
			
Масштаб 1: данные отсутствуют	Условные обозначения:		

Государственный регистратор		ФГИС ЕГРН
полное наименование должности	подпись	инициалы, фамилия

М.П.

Выписка из Единого государственного реестра недвижимости об объекте недвижимости
Описание местоположения земельного участка

Земельный участок			
(вид объекта недвижимости)			
Лист № ____ Раздела <u>3</u>	Всего листов раздела <u>3</u> : ____	Всего разделов: ____	Всего листов выписки: ____
01.10.2022 № 99/2022/497060274			
Кадастровый номер:		18:24:000000:150 (единое землепользование)	


План (чертеж, схема) земельного участка			
			
Масштаб 1: данные отсутствуют	Условные обозначения:		

Государственный регистратор		ФГИС ЕГРН
полное наименование должности	подпись	инициалы, фамилия

М.П.

Выписка из Единого государственного реестра недвижимости об объекте недвижимости
Описание местоположения земельного участка

Земельный участок			
(вид объекта недвижимости)			
Лист № ____ Раздела <u>3</u>	Всего листов раздела <u>3</u> : ____	Всего разделов: ____	Всего листов выписки: ____
01.10.2022 № 99/2022/497060274			
Кадастровый номер:		18:24:000000:150 (единое землепользование)	

План (чертеж, схема) земельного участка			
			
Масштаб 1: данные отсутствуют	Условные обозначения:		

Государственный регистратор		ФГИС ЕГРН
полное наименование должности	подпись	инициалы, фамилия

М.П.

Выписка из Единого государственного реестра недвижимости об объекте недвижимости
Описание местоположения земельного участка

Земельный участок			
(вид объекта недвижимости)			
Лист № ____ Раздела 3.2	Всего листов раздела 3.2 : ____	Всего разделов: ____	Всего листов выписки: ____
01.10.2022 № 99/2022/497060274			
Кадастровый номер:		18:24:000000:150 (единое землепользование)	

Сведения о характерных точках границы земельного участка				
Система координат:				
Зона №				
Номер точки	Координаты		Описание закрепления на местности	Средняя квадратическая погрешность определения координат характерных точек границ земельного участка, м
	X	Y		
1	2	3	4	5
1	413059.78	2228217.19	данные отсутствуют	данные отсутствуют
2	413059.95	2228217.19	данные отсутствуют	данные отсутствуют
3	413059.95	2228217.36	данные отсутствуют	данные отсутствуют
4	413059.78	2228217.36	данные отсутствуют	данные отсутствуют
5	412929.94	2228099.29	данные отсутствуют	данные отсутствуют
6	412930.11	2228099.29	данные отсутствуют	данные отсутствуют
7	412930.11	2228099.46	данные отсутствуют	данные отсутствуют
8	412929.94	2228099.46	данные отсутствуют	данные отсутствуют
9	413295.57	2228392.04	данные отсутствуют	данные отсутствуют
10	413295.57	2228391.86	данные отсутствуют	данные отсутствуют
11	413299.44	2228391.86	данные отсутствуют	данные отсутствуют
12	413299.44	2228392.04	данные отсутствуют	данные отсутствуют
13	413462.38	2228286.59	данные отсутствуют	данные отсутствуют
14	413462.23	2228286.69	данные отсутствуют	данные отсутствуют
15	413460.13	2228283.43	данные отсутствуют	данные отсутствуют

Государственный регистратор		ФГИС ЕГРН
полное наименование должности	подпись	инициалы, фамилия

М.П.

Выписка из Единого государственного реестра недвижимости об объекте недвижимости
Описание местоположения земельного участка

Земельный участок			
(вид объекта недвижимости)			
Лист № ___ Раздела 3.2	Всего листов раздела 3.2 : ___	Всего разделов: ___	Всего листов выписки: ___
01.10.2022 № 99/2022/497060274			
Кадастровый номер:		18:24:000000:150 (единое землепользование)	

Сведения о характерных точках границы земельного участка				
Система координат:				
Зона №				
Номер точки	Координаты		Описание закрепления на местности	Средняя квадратическая погрешность определения координат характерных точек границ земельного участка, м
	X	Y		
1	2	3	4	5
16	413460.28	2228283.34	данные отсутствуют	данные отсутствуют
17	413145.34	2228234.56	данные отсутствуют	данные отсутствуют
18	413145.51	2228234.56	данные отсутствуют	данные отсутствуют
19	413145.51	2228234.73	данные отсутствуют	данные отсутствуют
20	413145.34	2228234.73	данные отсутствуют	данные отсутствуют
21	413189.21	2228149.55	данные отсутствуют	данные отсутствуют
22	413189.38	2228149.55	данные отсутствуют	данные отсутствуют
23	413189.38	2228149.72	данные отсутствуют	данные отсутствуют
24	413189.21	2228149.72	данные отсутствуют	данные отсутствуют
25	413334.63	2228228.5	данные отсутствуют	данные отсутствуют
26	413334.8	2228228.5	данные отсутствуют	данные отсутствуют
27	413334.8	2228228.67	данные отсутствуют	данные отсутствуют
28	413334.63	2228228.67	данные отсутствуют	данные отсутствуют
29	413168.1	2228193.4	данные отсутствуют	данные отсутствуют
30	413168.27	2228193.4	данные отсутствуют	данные отсутствуют

Государственный регистратор		ФГИС ЕГРН
полное наименование должности	подпись	инициалы, фамилия

М.П.

Выписка из Единого государственного реестра недвижимости об объекте недвижимости
Описание местоположения земельного участка

Земельный участок			
(вид объекта недвижимости)			
Лист № ____ Раздела 3.2	Всего листов раздела 3.2 : ____	Всего разделов: ____	Всего листов выписки: ____
01.10.2022 № 99/2022/497060274			
Кадастровый номер:		18:24:000000:150 (единое землепользование)	

Сведения о характерных точках границы земельного участка				
Система координат:				
Зона №				
Номер точки	Координаты		Описание закрепления на местности	Средняя квадратическая погрешность определения координат характерных точек границ земельного участка, м
	X	Y		
1	2	3	4	5
31	413168.27	2228193.57	данные отсутствуют	данные отсутствуют
32	413168.1	2228193.57	данные отсутствуют	данные отсутствуют
33	413288.45	2228428.71	данные отсутствуют	данные отсутствуют
34	413288.48	2228428.89	данные отсутствуют	данные отсутствуют
35	413284.65	2228429.46	данные отсутствуют	данные отсутствуют
36	413284.62	2228429.28	данные отсутствуют	данные отсутствуют
37	413104.52	2228307.9	данные отсутствуют	данные отсутствуют
38	413104.54	2228307.72	данные отсутствуют	данные отсутствуют
39	413108.38	2228308.18	данные отсутствуют	данные отсутствуют
40	413108.36	2228308.36	данные отсутствуют	данные отсутствуют
41	413305.39	2228359.02	данные отсутствуют	данные отсутствуют
42	413305.56	2228359.02	данные отсутствуют	данные отсутствуют
43	413305.56	2228359.19	данные отсутствуют	данные отсутствуют
44	413305.39	2228359.19	данные отсутствуют	данные отсутствуют
45	413228.28	2228322.11	данные отсутствуют	данные отсутствуют

Государственный регистратор		ФГИС ЕГРН
полное наименование должности	подпись	инициалы, фамилия

М.П.

Выписка из Единого государственного реестра недвижимости об объекте недвижимости
Описание местоположения земельного участка

Земельный участок			
(вид объекта недвижимости)			
Лист № ____ Раздела 3.2	Всего листов раздела 3.2 : ____	Всего разделов: ____	Всего листов выписки: ____
01.10.2022 № 99/2022/497060274			
Кадастровый номер:		18:24:000000:150 (единое землепользование)	

Сведения о характерных точках границы земельного участка				
Система координат:				
Зона №				
Номер точки	Координаты		Описание закрепления на местности	Средняя квадратическая погрешность определения координат характерных точек границ земельного участка, м
	X	Y		
1	2	3	4	5
46	413228.45	2228322.11	данные отсутствуют	данные отсутствуют
47	413228.45	2228322.28	данные отсутствуют	данные отсутствуют
48	413228.28	2228322.28	данные отсутствуют	данные отсутствуют
49	413084.36	2228221.78	данные отсутствуют	данные отсутствуют
50	413084.53	2228221.78	данные отсутствуют	данные отсутствуют
51	413084.53	2228221.95	данные отсутствуют	данные отсутствуют
52	413084.36	2228221.95	данные отсутствуют	данные отсутствуют
53	413436.19	2228254.53	данные отсутствуют	данные отсутствуют
54	413436.36	2228254.53	данные отсутствуют	данные отсутствуют
55	413436.36	2228254.7	данные отсутствуют	данные отсутствуют
56	413436.19	2228254.7	данные отсутствуют	данные отсутствуют
57	412966.46	2228155.97	данные отсутствуют	данные отсутствуют
58	412966.63	2228155.97	данные отсутствуют	данные отсутствуют
59	412966.63	2228156.14	данные отсутствуют	данные отсутствуют
60	412966.46	2228156.14	данные отсутствуют	данные отсутствуют

Государственный регистратор		ФГИС ЕГРН
полное наименование должности	подпись	инициалы, фамилия

М.П.

Выписка из Единого государственного реестра недвижимости об объекте недвижимости
Описание местоположения земельного участка

Земельный участок			
(вид объекта недвижимости)			
Лист № ____ Раздела 3.2	Всего листов раздела 3.2 : ____	Всего разделов: ____	Всего листов выписки: ____
01.10.2022 № 99/2022/497060274			
Кадастровый номер:		18:24:000000:150 (единое землепользование)	

Сведения о характерных точках границы земельного участка				
Система координат:				
Зона №				
Номер точки	Координаты		Описание закрепления на местности	Средняя квадратическая погрешность определения координат характерных точек границ земельного участка, м
	X	Y		
1	2	3	4	5
61	413285.25	2228419.38	данные отсутствуют	данные отсутствуют
62	413285.42	2228419.38	данные отсутствуют	данные отсутствуют
63	413285.42	2228419.55	данные отсутствуют	данные отсутствуют
64	413285.25	2228419.55	данные отсутствуют	данные отсутствуют
65	412983.72	2228173.29	данные отсутствуют	данные отсутствуют
66	412983.9	2228173.32	данные отсутствуют	данные отсутствуют
67	412983.21	2228177.13	данные отсутствуют	данные отсутствуют
68	412983.03	2228177.1	данные отсутствуют	данные отсутствуют
69	413038.88	2228304.98	данные отсутствуют	данные отсутствуют
70	413038.86	2228305.16	данные отсутствуют	данные отсутствуют
71	413035.01	2228304.78	данные отсутствуют	данные отсутствуют
72	413035.03	2228304.6	данные отсутствуют	данные отсутствуют
73	412960.88	2228418.19	данные отсутствуют	данные отсутствуют
74	412961.05	2228418.19	данные отсутствуют	данные отсутствуют
75	412961.05	2228418.36	данные отсутствуют	данные отсутствуют

Государственный регистратор		ФГИС ЕГРН
полное наименование должности	подпись	инициалы, фамилия

М.П.

Выписка из Единого государственного реестра недвижимости об объекте недвижимости
Описание местоположения земельного участка

Земельный участок			
(вид объекта недвижимости)			
Лист № ___ Раздела 3.2	Всего листов раздела 3.2 : ___	Всего разделов: ___	Всего листов выписки: ___
01.10.2022 № 99/2022/497060274			
Кадастровый номер:		18:24:000000:150 (единое землепользование)	

Сведения о характерных точках границы земельного участка				
Система координат:				
Зона №				
Номер точки	Координаты		Описание закрепления на местности	Средняя квадратическая погрешность определения координат характерных точек границ земельного участка, м
	X	Y		
1	2	3	4	5
76	412960.88	2228418.36	данные отсутствуют	данные отсутствуют
77	412969.9	2228333.37	данные отсутствуют	данные отсутствуют
78	412970.07	2228333.37	данные отсутствуют	данные отсутствуют
79	412970.07	2228333.54	данные отсутствуют	данные отсутствуют
80	412969.9	2228333.54	данные отсутствуют	данные отсутствуют
81	412888.07	2228125.16	данные отсутствуют	данные отсутствуют
82	412888.24	2228125.16	данные отсутствуют	данные отсутствуют
83	412888.24	2228125.33	данные отсутствуют	данные отсутствуют
84	412888.07	2228125.33	данные отсутствуют	данные отсутствуют
85	412784.24	2228069.82	данные отсутствуют	данные отсутствуют
86	412788.19	2228070.47	данные отсутствуют	данные отсутствуют
87	412783.51	2228074.26	данные отсутствуют	данные отсутствуют
88	412949.29	2228249.69	данные отсутствуют	данные отсутствуют
89	412949.46	2228249.69	данные отсутствуют	данные отсутствуют
90	412949.46	2228249.86	данные отсутствуют	данные отсутствуют

Государственный регистратор		ФГИС ЕГРН
полное наименование должности	подпись	инициалы, фамилия

М.П.

Выписка из Единого государственного реестра недвижимости об объекте недвижимости
Описание местоположения земельного участка

Земельный участок			
<small>(вид объекта недвижимости)</small>			
Лист № ___ Раздела 3.2	Всего листов раздела 3.2 : ___	Всего разделов: ___	Всего листов выписки: ___
01.10.2022 № 99/2022/497060274			
Кадастровый номер:		18:24:000000:150 (единое землепользование)	

Сведения о характерных точках границы земельного участка				
Система координат:				
Зона №				
Номер точки	Координаты		Описание закрепления на местности	Средняя квадратическая погрешность определения координат характерных точек границ земельного участка, м
	X	Y		
1	2	3	4	5
91	412949.29	2228249.86	данные отсутствуют	данные отсутствуют
92	412977.85	2228213.31	данные отсутствуют	данные отсутствуют
93	412978.02	2228213.31	данные отсутствуют	данные отсутствуют
94	412978.02	2228213.48	данные отсутствуют	данные отсутствуют
95	412977.85	2228213.48	данные отсутствуют	данные отсутствуют
96	412994.69	2228412.81	данные отсутствуют	данные отсутствуют
97	412994.51	2228412.83	данные отсутствуют	данные отсутствуют
98	412994.13	2228408.98	данные отсутствуют	данные отсутствуют
99	412994.3	2228408.96	данные отсутствуют	данные отсутствуют
100	412834.8	2228079.98	данные отсутствуют	данные отсутствуют
101	412834.97	2228079.98	данные отсутствуют	данные отсутствуют
102	412834.97	2228080.15	данные отсутствуют	данные отсутствуют
103	412834.8	2228080.15	данные отсутствуют	данные отсутствуют
104	412966.48	2228292.83	данные отсутствуют	данные отсутствуют
105	412966.4	2228292.67	данные отсутствуют	данные отсутствуют

Государственный регистратор		ФГИС ЕГРН
полное наименование должности	подпись	инициалы, фамилия

М.П.

Выписка из Единого государственного реестра недвижимости об объекте недвижимости
Описание местоположения земельного участка

Земельный участок			
(вид объекта недвижимости)			
Лист № ___ Раздела 3.2	Всего листов раздела 3.2 : ___	Всего разделов: ___	Всего листов выписки: ___
01.10.2022 № 99/2022/497060274			
Кадастровый номер:		18:24:000000:150 (единое землепользование)	

Сведения о характерных точках границы земельного участка				
Система координат:				
Зона №				
Номер точки	Координаты		Описание закрепления на местности	Средняя квадратическая погрешность определения координат характерных точек границ земельного участка, м
	X	Y		
1	2	3	4	5
106	412969.83	2228290.88	данные отсутствуют	данные отсутствуют
107	412969.91	2228291.04	данные отсутствуют	данные отсутствуют
108	413271.77	2228318.6	данные отсутствуют	данные отсутствуют
109	413271.94	2228318.6	данные отсутствуют	данные отсутствуют
110	413271.94	2228318.77	данные отсутствуют	данные отсутствуют
111	413271.77	2228318.77	данные отсутствуют	данные отсутствуют
112	412975.65	2228106.93	данные отсутствуют	данные отсутствуют
113	412975.82	2228106.98	данные отсутствуют	данные отсутствуют
114	412974.74	2228110.7	данные отсутствуют	данные отсутствуют
115	412974.57	2228110.65	данные отсутствуют	данные отсутствуют
116	413318.09	2228172.37	данные отсутствуют	данные отсутствуют
117	413318.26	2228172.42	данные отсутствуют	данные отсутствуют
118	413317.2	2228176.14	данные отсутствуют	данные отсутствуют
119	413317.02	2228176.09	данные отсутствуют	данные отсутствуют
120	413038.59	2228118.56	данные отсутствуют	данные отсутствуют

Государственный регистратор		ФГИС ЕГРН
полное наименование должности	подпись	инициалы, фамилия

М.П.

Выписка из Единого государственного реестра недвижимости об объекте недвижимости
Описание местоположения земельного участка

Земельный участок			
(вид объекта недвижимости)			
Лист № ___ Раздела 3.2	Всего листов раздела 3.2 : ___	Всего разделов: ___	Всего листов выписки: ___
01.10.2022 № 99/2022/497060274			
Кадастровый номер:		18:24:000000:150 (единое землепользование)	

Сведения о характерных точках границы земельного участка				
Система координат:				
Зона №				
Номер точки	Координаты		Описание закрепления на местности	Средняя квадратическая погрешность определения координат характерных точек границ земельного участка, м
	X	Y		
1	2	3	4	5
121	413038.76	2228118.56	данные отсутствуют	данные отсутствуют
122	413038.76	2228118.73	данные отсутствуют	данные отсутствуют
123	413038.59	2228118.73	данные отсутствуют	данные отсутствуют
124	413283.5	2228168.12	данные отсутствуют	данные отсутствуют
125	413283.67	2228168.12	данные отсутствуют	данные отсутствуют
126	413283.67	2228168.29	данные отсутствуют	данные отсутствуют
127	413283.5	2228168.29	данные отсутствуют	данные отсутствуют
128	413345.1	2228187.41	данные отсутствуют	данные отсутствуют
129	413345.2	2228187.56	данные отсутствуют	данные отсутствуют
130	413341.97	2228189.7	данные отсутствуют	данные отсутствуют
131	413341.87	2228189.55	данные отсутствуют	данные отсутствуют
132	413230.13	2228366.98	данные отсутствуют	данные отсутствуют
133	413230.3	2228366.98	данные отсутствуют	данные отсутствуют
134	413230.3	2228367.15	данные отсутствуют	данные отсутствуют
135	413230.13	2228367.15	данные отсутствуют	данные отсутствуют

Государственный регистратор		ФГИС ЕГРН
полное наименование должности	подпись	инициалы, фамилия

М.П.

Выписка из Единого государственного реестра недвижимости об объекте недвижимости
Описание местоположения земельного участка

Земельный участок			
<small>(вид объекта недвижимости)</small>			
Лист № ____ Раздела 3.2	Всего листов раздела 3.2 : ____	Всего разделов: ____	Всего листов выписки: ____
01.10.2022 № 99/2022/497060274			
Кадастровый номер:		18:24:000000:150 (единое землепользование)	

Сведения о характерных точках границы земельного участка				
Система координат:				
Зона №				
Номер точки	Координаты		Описание закрепления на местности	Средняя квадратическая погрешность определения координат характерных точек границ земельного участка, м
	X	Y		
1	2	3	4	5
136	413142.07	2228270.98	данные отсутствуют	данные отсутствуют
137	413142.24	2228270.98	данные отсутствуют	данные отсутствуют
138	413142.24	2228271.15	данные отсутствуют	данные отсутствуют
139	413142.07	2228271.15	данные отсутствуют	данные отсутствуют
140	413302.19	2228416.88	данные отсутствуют	данные отсутствуют
141	413302.36	2228416.88	данные отсутствуют	данные отсутствуют
142	413302.36	2228417.05	данные отсутствуют	данные отсутствуют
143	413302.19	2228417.05	данные отсутствуют	данные отсутствуют
144	413108.23	2228226.87	данные отсутствуют	данные отсутствуют
145	413108.25	2228226.67	данные отсутствуют	данные отсутствуют
146	413111.48	2228227.06	данные отсутствуют	данные отсутствуют
147	413111.46	2228227.25	данные отсутствуют	данные отсутствуют
148	413051.11	2228223.9	данные отсутствуют	данные отсутствуют
149	413051.28	2228223.9	данные отсутствуют	данные отсутствуют
150	413051.28	2228224.07	данные отсутствуют	данные отсутствуют

Государственный регистратор		ФГИС ЕГРН
полное наименование должности	подпись	инициалы, фамилия

М.П.

Выписка из Единого государственного реестра недвижимости об объекте недвижимости
Описание местоположения земельного участка

Земельный участок			
(вид объекта недвижимости)			
Лист № ____ Раздела 3.2	Всего листов раздела 3.2 : ____	Всего разделов: ____	Всего листов выписки: ____
01.10.2022 № 99/2022/497060274			
Кадастровый номер:		18:24:000000:150 (единое землепользование)	

Сведения о характерных точках границы земельного участка				
Система координат:				
Зона №				
Номер точки	Координаты		Описание закрепления на местности	Средняя квадратическая погрешность определения координат характерных точек границ земельного участка, м
	X	Y		
1	2	3	4	5
151	413051.11	2228224.07	данные отсутствуют	данные отсутствуют
152	413184.66	2228315.24	данные отсутствуют	данные отсутствуют
153	413184.83	2228315.24	данные отсутствуют	данные отсутствуют
154	413184.83	2228315.41	данные отсутствуют	данные отсутствуют
155	413184.66	2228315.41	данные отсутствуют	данные отсутствуют
156	413237.35	2228157.99	данные отсутствуют	данные отсутствуют
157	413237.52	2228157.99	данные отсутствуют	данные отсутствуют
158	413237.52	2228158.16	данные отсутствуют	данные отсутствуют
159	413237.35	2228158.16	данные отсутствуют	данные отсутствуют
160	413304.16	2228432.54	данные отсутствуют	данные отсутствуют
161	413304.33	2228432.61	данные отсутствуют	данные отсутствуют
162	413302.84	2228436.18	данные отсутствуют	данные отсутствуют
163	413302.67	2228436.11	данные отсутствуют	данные отсутствуют
164	413408.98	2228221.03	данные отсутствуют	данные отсутствуют
165	413409.15	2228221.03	данные отсутствуют	данные отсутствуют

Государственный регистратор		ФГИС ЕГРН
полное наименование должности	подпись	инициалы, фамилия

М.П.

Выписка из Единого государственного реестра недвижимости об объекте недвижимости
Описание местоположения земельного участка

Земельный участок			
(вид объекта недвижимости)			
Лист № ____ Раздела 3.2	Всего листов раздела 3.2 : ____	Всего разделов: ____	Всего листов выписки: ____
01.10.2022 № 99/2022/497060274			
Кадастровый номер:		18:24:000000:150 (единое землепользование)	

Сведения о характерных точках границы земельного участка				
Система координат:				
Зона №				
Номер точки	Координаты		Описание закрепления на местности	Средняя квадратическая погрешность определения координат характерных точек границ земельного участка, м
	X	Y		
1	2	3	4	5
166	413409.15	2228221.2	данные отсутствуют	данные отсутствуют
167	413408.98	2228221.2	данные отсутствуют	данные отсутствуют
168	413315.09	2228315.1	данные отсутствуют	данные отсутствуют
169	413315.05	2228315.3	данные отсутствуют	данные отсутствуют
170	413311.87	2228314.61	данные отсутствуют	данные отсутствуют
171	413311.91	2228314.41	данные отсутствуют	данные отсутствуют
172	412993.07	2228366.37	данные отсутствуют	данные отсутствуют
173	412993.17	2228366.52	данные отсутствуют	данные отсутствуют
174	412989.96	2228368.68	данные отсутствуют	данные отсутствуют
175	412989.86	2228368.53	данные отсутствуют	данные отсутствуют
176	412939.26	2228307.29	данные отсутствуют	данные отсутствуют
177	412939.19	2228307.13	данные отсутствуют	данные отсутствуют
178	412942.71	2228305.52	данные отсутствуют	данные отсутствуют
179	412942.78	2228305.68	данные отсутствуют	данные отсутствуют
180	413385.47	2228192.41	данные отсутствуют	данные отсутствуют

Государственный регистратор		ФГИС ЕГРН
полное наименование должности	подпись	инициалы, фамилия

М.П.

Выписка из Единого государственного реестра недвижимости об объекте недвижимости
Описание местоположения земельного участка

Земельный участок			
<small>(вид объекта недвижимости)</small>			
Лист № ___ Раздела <u>3.2</u>	Всего листов раздела <u>3.2</u> : ___	Всего разделов: ___	Всего листов выписки: ___
01.10.2022 № 99/2022/497060274			
Кадастровый номер:		18:24:000000:150 (единое землепользование)	

Сведения о характерных точках границы земельного участка				
Система координат:				
Зона №				
Номер точки	Координаты		Описание закрепления на местности	Средняя квадратическая погрешность определения координат характерных точек границ земельного участка, м
	X	Y		
1	2	3	4	5
181	413385.64	2228192.46	данные отсутствуют	данные отсутствуют
182	413384.57	2228196.18	данные отсутствуют	данные отсутствуют
183	413384.4	2228196.13	данные отсутствуют	данные отсутствуют
184	412973.44	2228247.23	данные отсутствуют	данные отсутствуют
185	412973.61	2228247.23	данные отсутствуют	данные отсутствуют
186	412973.61	2228247.4	данные отсутствуют	данные отсутствуют
187	412973.44	2228247.4	данные отсутствуют	данные отсутствуют
188	412992.69	2228109.41	данные отсутствуют	данные отсутствуют
189	412992.6	2228108.96	данные отсутствуют	данные отсутствуют
190	412992.78	2228108.92	данные отсутствуют	данные отсутствуют
191	412992.89	2228109.45	данные отсутствуют	данные отсутствуют
192	412993.58	2228112.71	данные отсутствуют	данные отсутствуют
193	412993.4	2228112.75	данные отсутствуют	данные отсутствуют
194	412877.3	2228088.93	данные отсутствуют	данные отсутствуют
195	412877.47	2228088.93	данные отсутствуют	данные отсутствуют

Государственный регистратор		ФГИС ЕГРН
полное наименование должности	подпись	инициалы, фамилия

М.П.

Выписка из Единого государственного реестра недвижимости об объекте недвижимости
Описание местоположения земельного участка

Земельный участок			
(вид объекта недвижимости)			
Лист № ____ Раздела 3.2	Всего листов раздела 3.2 : ____	Всего разделов: ____	Всего листов выписки: ____
01.10.2022 № 99/2022/497060274			
Кадастровый номер:		18:24:000000:150 (единое землепользование)	

Сведения о характерных точках границы земельного участка				
Система координат:				
Зона №				
Номер точки	Координаты		Описание закрепления на местности	Средняя квадратическая погрешность определения координат характерных точек границ земельного участка, м
	X	Y		
1	2	3	4	5
196	412877.47	2228089.1	данные отсутствуют	данные отсутствуют
197	412877.3	2228089.1	данные отсутствуют	данные отсутствуют
198	412890.29	2228136.31	данные отсутствуют	данные отсутствуют
199	412890.46	2228136.31	данные отсутствуют	данные отсутствуют
200	412890.46	2228136.48	данные отсутствуют	данные отсутствуют
201	412890.29	2228136.48	данные отсутствуют	данные отсутствуют
202	413003.53	2228297.53	данные отсутствуют	данные отсутствуют
203	413003.7	2228297.53	данные отсутствуют	данные отсутствуют
204	413003.7	2228297.7	данные отсутствуют	данные отсутствуют
205	413003.53	2228297.7	данные отсутствуют	данные отсутствуют
206	413087.22	2228127.9	данные отсутствуют	данные отсутствуют
207	413087.39	2228127.9	данные отсутствуют	данные отсутствуют
208	413087.39	2228128.07	данные отсутствуют	данные отсутствуют
209	413087.22	2228128.07	данные отсутствуют	данные отсутствуют
210	412957.42	2228205.71	данные отсутствуют	данные отсутствуют

Государственный регистратор		ФГИС ЕГРН
полное наименование должности	подпись	инициалы, фамилия

М.П.

Выписка из Единого государственного реестра недвижимости об объекте недвижимости
Описание местоположения земельного участка

Земельный участок			
<small>(вид объекта недвижимости)</small>			
Лист № ___ Раздела 3.2	Всего листов раздела 3.2 : ___	Всего разделов: ___	Всего листов выписки: ___
01.10.2022 № 99/2022/497060274			
Кадастровый номер:		18:24:000000:150 (единое землепользование)	

Сведения о характерных точках границы земельного участка				
Система координат:				
Зона №				
Номер точки	Координаты		Описание закрепления на местности	Средняя квадратическая погрешность определения координат характерных точек границ земельного участка, м
	X	Y		
1	2	3	4	5
211	412957.59	2228205.71	данные отсутствуют	данные отсутствуют
212	412957.59	2228205.88	данные отсутствуют	данные отсутствуют
213	412957.42	2228205.88	данные отсутствуют	данные отсутствуют
214	413301.81	2228425.21	данные отсутствуют	данные отсутствуют
215	413301.98	2228425.21	данные отсутствуют	данные отсутствуют
216	413301.98	2228425.38	данные отсутствуют	данные отсутствуют
217	413301.81	2228425.38	данные отсутствуют	данные отсутствуют
218	413225.26	2228346.77	данные отсутствуют	данные отсутствуют
219	413225.43	2228346.77	данные отсутствуют	данные отсутствуют
220	413225.43	2228346.94	данные отсутствуют	данные отсутствуют
221	413225.26	2228346.94	данные отсутствуют	данные отсутствуют
222	413155.83	2228140.77	данные отсутствуют	данные отсутствуют
223	413156	2228140.77	данные отсутствуют	данные отсутствуют
224	413156	2228140.94	данные отсутствуют	данные отсутствуют
225	413155.83	2228140.94	данные отсутствуют	данные отсутствуют

Государственный регистратор		ФГИС ЕГРН
полное наименование должности	подпись	инициалы, фамилия

М.П.

Выписка из Единого государственного реестра недвижимости об объекте недвижимости
Описание местоположения земельного участка

Земельный участок			
(вид объекта недвижимости)			
Лист № ____ Раздела 3.2	Всего листов раздела 3.2 : ____	Всего разделов: ____	Всего листов выписки: ____
01.10.2022 № 99/2022/497060274			
Кадастровый номер:		18:24:000000:150 (единое землепользование)	

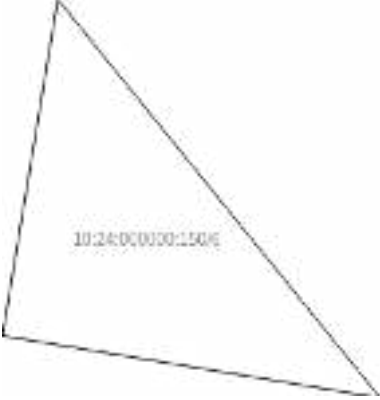
Сведения о характерных точках границы земельного участка				
Система координат:				
Зона №				
Номер точки	Координаты		Описание закрепления на местности	Средняя квадратическая погрешность определения координат характерных точек границ земельного участка, м
	X	Y		
1	2	3	4	5
226	413324.92	2228272.76	данные отсутствуют	данные отсутствуют
227	413325.09	2228272.76	данные отсутствуют	данные отсутствуют
228	413325.09	2228272.93	данные отсутствуют	данные отсутствуют
229	413324.92	2228272.93	данные отсутствуют	данные отсутствуют
230	413149.44	2228190.08	данные отсутствуют	данные отсутствуют
231	413149.61	2228190.08	данные отсутствуют	данные отсутствуют
232	413149.61	2228190.25	данные отсутствуют	данные отсутствуют
233	413149.44	2228190.25	данные отсутствуют	данные отсутствуют
234	413138.46	2228311.26	данные отсутствуют	данные отсутствуют
235	413138.28	2228311.25	данные отсутствуют	данные отсутствуют
236	413138.42	2228307.39	данные отсутствуют	данные отсутствуют
237	413138.6	2228307.39	данные отсутствуют	данные отсутствуют

Государственный регистратор		ФГИС ЕГРН
полное наименование должности	подпись	инициалы, фамилия

М.П.

Выписка из Единого государственного реестра недвижимости об объекте недвижимости
Сведения о частях земельного участка

Земельный участок			
(вид объекта недвижимости)			
Лист № ____ Раздела 4	Всего листов раздела 4 : ____	Всего разделов: ____	Всего листов выписки: ____
01.10.2022 № 99/2022/497060274			
Кадастровый номер:		18:24:000000:150 (единое землепользование)	

План (чертеж, схема) части земельного участка		Учетный номер части: 18:24:000000:150/6	
			
Масштаб 1: данные отсутствуют	Условные обозначения:		

Государственный регистратор		ФГИС ЕГРН
полное наименование должности	подпись	инициалы, фамилия

М.П.

Выписка из Единого государственного реестра недвижимости об объекте недвижимости
Сведения о частях земельного участка

Земельный участок			
<small>(вид объекта недвижимости)</small>			
Лист № ____ Раздела 4	Всего листов раздела 4 : ____	Всего разделов: ____	Всего листов выписки: ____
01.10.2022 № 99/2022/497060274			
Кадастровый номер:		18:24:000000:150 (единое землепользование)	

План (чертеж, схема) части земельного участка	Учетный номер части: 18:24:000000:150/61
<small>18:24:000000:150/61</small>	
Масштаб 1: данные отсутствуют	Условные обозначения:

Государственный регистратор		ФГИС ЕГРН
полное наименование должности	подпись	инициалы, фамилия

М.П.

Выписка из Единого государственного реестра недвижимости об объекте недвижимости
Сведения о частях земельного участка

Земельный участок			
(вид объекта недвижимости)			
Лист № ____ Раздела 4	Всего листов раздела 4 : ____	Всего разделов: ____	Всего листов выписки: ____
01.10.2022 № 99/2022/497060274			
Кадастровый номер:		18:24:000000:150 (единое землепользование)	

План (чертеж, схема) части земельного участка	Учетный номер части: 18:24:000000:150/62
	
Масштаб 1: данные отсутствуют	Условные обозначения:

Государственный регистратор		ФГИС ЕГРН
полное наименование должности	подпись	инициалы, фамилия

М.П.

Выписка из Единого государственного реестра недвижимости об объекте недвижимости
Сведения о частях земельного участка

Земельный участок			
(вид объекта недвижимости)			
Лист № ____ Раздела 4	Всего листов раздела 4 : ____	Всего разделов: ____	Всего листов выписки: ____
01.10.2022 № 99/2022/497060274			
Кадастровый номер:		18:24:000000:150 (единое землепользование)	

План (чертеж, схема) части земельного участка	Учетный номер части: 18:24:000000:150/63
18 24 000000 150/63	
Масштаб 1: данные отсутствуют	Условные обозначения:

Государственный регистратор		ФГИС ЕГРН
полное наименование должности	подпись	инициалы, фамилия

М.П.

Выписка из Единого государственного реестра недвижимости об объекте недвижимости
Сведения о частях земельного участка

Земельный участок			
(вид объекта недвижимости)			
Лист № ____ Раздела 4	Всего листов раздела 4 : ____	Всего разделов: ____	Всего листов выписки: ____
01.10.2022 № 99/2022/497060274			
Кадастровый номер:		18:24:000000:150 (единое землепользование)	

План (чертеж, схема) части земельного участка	Учетный номер части: 18:24:000000:150/64
	
Масштаб 1: данные отсутствуют	Условные обозначения:

Государственный регистратор		ФГИС ЕГРН
полное наименование должности	подпись	инициалы, фамилия

М.П.

Выписка из Единого государственного реестра недвижимости об объекте недвижимости
Сведения о частях земельного участка

Земельный участок			
<small>(вид объекта недвижимости)</small>			
Лист № ____ Раздела 4.1	Всего листов раздела 4.1 : ____	Всего разделов: ____	Всего листов выписки: ____
01.10.2022 № 99/2022/497060274			
Кадастровый номер:		18:24:000000:150 (единое землепользование)	

Учетный номер части	Площадь (м ²)	Содержание ограничения в использовании или ограничения права на объект недвижимости или обременения объекта недвижимости
1	2	3
6	0	Ограничения прав на земельный участок, предусмотренные статьями 56, 56.1 Земельного кодекса Российской Федерации, Водный кодекс РФ № 74-ФЗ от 03.06.2006, срок действия: 25.08.2020
61	1	Ограничения прав на земельный участок, предусмотренные статьями 56, 56.1 Земельного кодекса Российской Федерации, Постановление "О порядке установления охранных зон объектов электросетевого хозяйства и особых условий использования земельных участков, расположенных в границах таких зон" № 160 от 24.02.2009, срок действия: 07.08.2015
62	1	Ограничения прав на земельный участок, предусмотренные статьями 56, 56.1 Земельного кодекса Российской Федерации, Заявление о внесении сведений о границах охранной зоны в ГКН № 08-2-10/4548 от 28.04.2012, срок действия: 07.08.2015
63	1	Ограничения прав на земельный участок, предусмотренные статьями 56, 56.1 Земельного кодекса Российской Федерации, Свидетельство о государственной регистрации права № 185909 от 15.12.2010, срок действия: 17.08.2015
64	4	Ограничения прав на земельный участок, предусмотренные статьями 56, 56.1 Земельного кодекса Российской Федерации, Постановление "О порядке установления охранных зон объектов электросетевого хозяйства и особых условий использования земельных участков, расположенных в границах таких зон" № 160 от 24.02.2009, срок действия: 04.07.2017

Государственный регистратор		ФГИС ЕГРН
полное наименование должности	подпись	инициалы, фамилия

М.П.

Выписка из Единого государственного реестра недвижимости об объекте недвижимости
Сведения о частях земельного участка

Земельный участок				
<small>(вид объекта недвижимости)</small>				
Лист № ____ Раздела 4.2		Всего листов раздела 4.2 : ____		Всего разделов: ____
Всего листов выписки: ____				
01.10.2022 № 99/2022/497060274				
Кадастровый номер:			18:24:000000:150 (единое землепользование)	
Сведения о характерных точках границы части (частей) земельного участка				
Учетный номер части: 6				
Система координат: МСК-73				
Зона №				
Номер точки	Координаты, м		Описание закрепления на местности	Средняя квадратическая погрешность определения координат характерных точек границы части земельного участка, м
	X	Y		
1	2	3	4	5
5	412929.94	2228099.29	данные отсутствуют	данные отсутствуют
6	412930.11	2228099.29	данные отсутствуют	данные отсутствуют
7	412930.11	2228099.46	данные отсутствуют	данные отсутствуют
8	412929.94	2228099.46	данные отсутствуют	данные отсутствуют
11	413299.44	2228391.86	данные отсутствуют	данные отсутствуют
12	413299.44	2228392.04	данные отсутствуют	данные отсутствуют
13	413462.38	2228286.59	данные отсутствуют	данные отсутствуют
13	413462.38	2228286.59	данные отсутствуют	данные отсутствуют
14	413462.23	2228286.69	данные отсутствуют	данные отсутствуют
15	413460.13	2228283.43	данные отсутствуют	данные отсутствуют
15	413460.13	2228283.43	данные отсутствуют	данные отсутствуют
16	413460.28	2228283.34	данные отсутствуют	данные отсутствуют
16	413460.28	2228283.34	данные отсутствуют	данные отсутствуют
33	413288.45	2228428.71	данные отсутствуют	данные отсутствуют
34	413288.48	2228428.89	данные отсутствуют	данные отсутствуют
35	413284.65	2228429.46	данные отсутствуют	данные отсутствуют
Государственный регистратор			ФГИС ЕГРН	
полное наименование должности			подпись	
			инициалы, фамилия	

М.П.

Выписка из Единого государственного реестра недвижимости об объекте недвижимости
Сведения о частях земельного участка

Земельный участок			
<small>(вид объекта недвижимости)</small>			
Лист № ____ Раздела 4.2	Всего листов раздела 4.2 : ____	Всего разделов: ____	Всего листов выписки: ____
01.10.2022 № 99/2022/497060274			
Кадастровый номер:		18:24:000000:150 (единое землепользование)	

Номер точки	Координаты, м		Описание закрепления на местности	Средняя квадратическая погрешность определения координат характерных точек границы части земельного участка, м
	X	Y		
1	2	3	4	5
36	413284.62	2228429.28	данные отсутствуют	данные отсутствуют
45	413228.28	2228322.11	данные отсутствуют	данные отсутствуют
46	413228.45	2228322.11	данные отсутствуют	данные отсутствуют
47	413228.45	2228322.28	данные отсутствуют	данные отсутствуют
48	413228.28	2228322.28	данные отсутствуют	данные отсутствуют
53	413436.19	2228254.53	данные отсутствуют	данные отсутствуют
53	413436.19	2228254.53	данные отсутствуют	данные отсутствуют
54	413436.36	2228254.53	данные отсутствуют	данные отсутствуют
54	413436.36	2228254.53	данные отсутствуют	данные отсутствуют
55	413436.36	2228254.7	данные отсутствуют	данные отсутствуют
55	413436.36	2228254.7	данные отсутствуют	данные отсутствуют
56	413436.19	2228254.7	данные отсутствуют	данные отсутствуют
56	413436.19	2228254.7	данные отсутствуют	данные отсутствуют
74	412961.05	2228418.19	данные отсутствуют	данные отсутствуют
85	412784.24	2228069.82	данные отсутствуют	данные отсутствуют
86	412788.19	2228070.47	данные отсутствуют	данные отсутствуют
87	412783.51	2228074.26	данные отсутствуют	данные отсутствуют

Государственный регистратор		ФГИС ЕГРН
полное наименование должности	подпись	инициалы, фамилия

М.П.

Выписка из Единого государственного реестра недвижимости об объекте недвижимости
Сведения о частях земельного участка

Земельный участок			
<small>(вид объекта недвижимости)</small>			
Лист № ____ Раздела 4.2	Всего листов раздела 4.2 : ____	Всего разделов: ____	Всего листов выписки: ____
01.10.2022 № 99/2022/497060274			
Кадастровый номер:		18:24:000000:150 (единое землепользование)	

Номер точки	Координаты, м		Описание закрепления на местности	Средняя квадратическая погрешность определения координат характерных точек границы части земельного участка, м
	X	Y		
1	2	3	4	5
114	412974.74	2228110.7	данные отсутствуют	данные отсутствуют
115	412974.57	2228110.65	данные отсутствуют	данные отсутствуют
118	413317.2	2228176.14	данные отсутствуют	данные отсутствуют
119	413317.02	2228176.09	данные отсутствуют	данные отсутствуют
126	413283.67	2228168.29	данные отсутствуют	данные отсутствуют
127	413283.5	2228168.29	данные отсутствуют	данные отсутствуют
130	413341.97	2228189.7	данные отсутствуют	данные отсутствуют
131	413341.87	2228189.55	данные отсутствуют	данные отсутствуют
136	413142.07	2228270.98	данные отсутствуют	данные отсутствуют
137	413142.24	2228270.98	данные отсутствуют	данные отсутствуют
138	413142.24	2228271.15	данные отсутствуют	данные отсутствуют
139	413142.07	2228271.15	данные отсутствуют	данные отсутствуют
141	413302.36	2228416.88	данные отсутствуют	данные отсутствуют
142	413302.36	2228417.05	данные отсутствуют	данные отсутствуют
143	413302.19	2228417.05	данные отсутствуют	данные отсутствуют
144	413108.23	2228226.87	данные отсутствуют	данные отсутствуют
145	413108.25	2228226.67	данные отсутствуют	данные отсутствуют

Государственный регистратор		ФГИС ЕГРН
полное наименование должности	подпись	инициалы, фамилия

М.П.

Выписка из Единого государственного реестра недвижимости об объекте недвижимости
Сведения о частях земельного участка

Земельный участок			
<small>(вид объекта недвижимости)</small>			
Лист № ____ Раздела 4.2	Всего листов раздела 4.2 : ____	Всего разделов: ____	Всего листов выписки: ____
01.10.2022 № 99/2022/497060274			
Кадастровый номер:		18:24:000000:150 (единое землепользование)	

Номер точки	Координаты, м		Описание закрепления на местности	Средняя квадратическая погрешность определения координат характерных точек границы части земельного участка, м
	X	Y		
1	2	3	4	5
146	413111.48	2228227.06	данные отсутствуют	данные отсутствуют
147	413111.46	2228227.25	данные отсутствуют	данные отсутствуют
160	413304.16	2228432.54	данные отсутствуют	данные отсутствуют
161	413304.33	2228432.61	данные отсутствуют	данные отсутствуют
161	413304.33	2228432.61	данные отсутствуют	данные отсутствуют
162	413302.84	2228436.18	данные отсутствуют	данные отсутствуют
163	413302.67	2228436.11	данные отсутствуют	данные отсутствуют
164	413408.98	2228221.03	данные отсутствуют	данные отсутствуют
165	413409.15	2228221.03	данные отсутствуют	данные отсутствуют
166	413409.15	2228221.2	данные отсутствуют	данные отсутствуют
167	413408.98	2228221.2	данные отсутствуют	данные отсутствуют
188	412992.69	2228109.41	данные отсутствуют	данные отсутствуют
191	412992.89	2228109.45	данные отсутствуют	данные отсутствуют
192	412993.58	2228112.71	данные отсутствуют	данные отсутствуют
192	412993.58	2228112.71	данные отсутствуют	данные отсутствуют
193	412993.4	2228112.75	данные отсутствуют	данные отсутствуют
193	412993.4	2228112.75	данные отсутствуют	данные отсутствуют

Государственный регистратор		ФГИС ЕГРН
полное наименование должности	подпись	инициалы, фамилия

М.П.

Выписка из Единого государственного реестра недвижимости об объекте недвижимости
Сведения о частях земельного участка

Земельный участок			
<small>(вид объекта недвижимости)</small>			
Лист № ____ Раздела 4.2	Всего листов раздела 4.2 : ____	Всего разделов: ____	Всего листов выписки: ____
01.10.2022 № 99/2022/497060274			
Кадастровый номер:		18:24:000000:150 (единое землепользование)	

Номер точки	Координаты, м		Описание закрепления на местности	Средняя квадратическая погрешность определения координат характерных точек границы части земельного участка, м
	X	Y		
1	2	3	4	5
196	412877.47	2228089.1	данные отсутствуют	данные отсутствуют
197	412877.3	2228089.1	данные отсутствуют	данные отсутствуют
214	413301.81	2228425.21	данные отсутствуют	данные отсутствуют
214	413301.81	2228425.21	данные отсутствуют	данные отсутствуют
215	413301.98	2228425.21	данные отсутствуют	данные отсутствуют
215	413301.98	2228425.21	данные отсутствуют	данные отсутствуют
216	413301.98	2228425.38	данные отсутствуют	данные отсутствуют
216	413301.98	2228425.38	данные отсутствуют	данные отсутствуют
217	413301.81	2228425.38	данные отсутствуют	данные отсутствуют
217	413301.81	2228425.38	данные отсутствуют	данные отсутствуют
238	413462.24	2228286.69	данные отсутствуют	данные отсутствуют
239	413304.32	2228432.62	данные отсутствуют	данные отсутствуют
240	413304.32	2228432.6	данные отсутствуют	данные отсутствуют
241	413302.19	2228416.93	данные отсутствуют	данные отсутствуют
242	413302.29	2228416.88	данные отсутствуют	данные отсутствуют
243	412992.83	2228109.16	данные отсутствуют	данные отсутствуют
244	412992.64	2228109.11	данные отсутствуют	данные отсутствуют

Государственный регистратор		ФГИС ЕГРН
полное наименование должности	подпись	инициалы, фамилия

М.П.

Выписка из Единого государственного реестра недвижимости об объекте недвижимости
Сведения о частях земельного участка

Земельный участок			
<small>(вид объекта недвижимости)</small>			
Лист № ____ Раздела 4.2	Всего листов раздела 4.2 : ____	Всего разделов: ____	Всего листов выписки: ____
01.10.2022 № 99/2022/497060274			
Кадастровый номер:		18:24:000000:150 (единое землепользование)	

Номер точки	Координаты, м		Описание закрепления на местности	Средняя квадратическая погрешность определения координат характерных точек границы части земельного участка, м
	X	Y		
1	2	3	4	5
245	412961.05	2228418.34	данные отсутствуют	данные отсутствуют
246	412960.98	2228418.19	данные отсутствуют	данные отсутствуют
247	413343.14	2228188.92	данные отсутствуют	данные отсутствуют
248	413342.98	2228188.81	данные отсутствуют	данные отсутствуют
249	413317.62	2228174.66	данные отсутствуют	данные отсутствуют
250	413317.44	2228174.63	данные отсутствуют	данные отсутствуют
251	413298.32	2228392.04	данные отсутствуют	данные отсутствуют
252	413298.27	2228391.86	данные отсутствуют	данные отсутствуют
253	413283.5	2228168.22	данные отсутствуют	данные отсутствуют
254	413283.67	2228168.25	данные отсутствуют	данные отсутствуют
255	412993.13	2228111.48	данные отсутствуют	данные отсутствуют
256	412993.33	2228111.52	данные отсутствуют	данные отсутствуют
257	412975.56	2228107.87	данные отсутствуют	данные отсутствуют
258	412975.39	2228107.84	данные отсутствуют	данные отсутствуют
259	412877.3	2228089.04	данные отсутствуют	данные отсутствуют
260	412877.47	2228089.07	данные отсутствуют	данные отсутствуют

Государственный регистратор		ФГИС ЕГРН
полное наименование должности	подпись	инициалы, фамилия

М.П.

Выписка из Единого государственного реестра недвижимости об объекте недвижимости
Сведения о частях земельного участка

Земельный участок				
<small>(вид объекта недвижимости)</small>				
Лист № ____ Раздела 4.2		Всего листов раздела 4.2 : ____		Всего разделов: ____
Всего листов выписки: ____				
01.10.2022 № 99/2022/497060274				
Кадастровый номер:			18:24:000000:150 (единое землепользование)	
Сведения о характерных точках границы части (частей) земельного участка				
Учетный номер части: 61				
Система координат: МСК-73				
Зона №				
Номер точки	Координаты, м		Описание закрепления на местности	Средняя квадратическая погрешность определения координат характерных точек границы части земельного участка, м
	X	Y		
1	2	3	4	5
5	412929.94	2228099.29	данные отсутствуют	данные отсутствуют
6	412930.11	2228099.29	данные отсутствуют	данные отсутствуют
7	412930.11	2228099.46	данные отсутствуют	данные отсутствуют
8	412929.94	2228099.46	данные отсутствуют	данные отсутствуют
11	413299.44	2228391.86	данные отсутствуют	данные отсутствуют
12	413299.44	2228392.04	данные отсутствуют	данные отсутствуют
13	413462.38	2228286.59	данные отсутствуют	данные отсутствуют
13	413462.38	2228286.59	данные отсутствуют	данные отсутствуют
14	413462.23	2228286.69	данные отсутствуют	данные отсутствуют
15	413460.13	2228283.43	данные отсутствуют	данные отсутствуют
15	413460.13	2228283.43	данные отсутствуют	данные отсутствуют
16	413460.28	2228283.34	данные отсутствуют	данные отсутствуют
16	413460.28	2228283.34	данные отсутствуют	данные отсутствуют
33	413288.45	2228428.71	данные отсутствуют	данные отсутствуют
34	413288.48	2228428.89	данные отсутствуют	данные отсутствуют
35	413284.65	2228429.46	данные отсутствуют	данные отсутствуют
Государственный регистратор			ФГИС ЕГРН	
полное наименование должности			подпись	
			инициалы, фамилия	

М.П.

Выписка из Единого государственного реестра недвижимости об объекте недвижимости
Сведения о частях земельного участка

Земельный участок			
<small>(вид объекта недвижимости)</small>			
Лист № ____ Раздела 4.2	Всего листов раздела 4.2 : ____	Всего разделов: ____	Всего листов выписки: ____
01.10.2022 № 99/2022/497060274			
Кадастровый номер:		18:24:000000:150 (единое землепользование)	

Номер точки	Координаты, м		Описание закрепления на местности	Средняя квадратическая погрешность определения координат характерных точек границы части земельного участка, м
	X	Y		
1	2	3	4	5
36	413284.62	2228429.28	данные отсутствуют	данные отсутствуют
45	413228.28	2228322.11	данные отсутствуют	данные отсутствуют
46	413228.45	2228322.11	данные отсутствуют	данные отсутствуют
47	413228.45	2228322.28	данные отсутствуют	данные отсутствуют
48	413228.28	2228322.28	данные отсутствуют	данные отсутствуют
53	413436.19	2228254.53	данные отсутствуют	данные отсутствуют
53	413436.19	2228254.53	данные отсутствуют	данные отсутствуют
54	413436.36	2228254.53	данные отсутствуют	данные отсутствуют
54	413436.36	2228254.53	данные отсутствуют	данные отсутствуют
55	413436.36	2228254.7	данные отсутствуют	данные отсутствуют
55	413436.36	2228254.7	данные отсутствуют	данные отсутствуют
56	413436.19	2228254.7	данные отсутствуют	данные отсутствуют
56	413436.19	2228254.7	данные отсутствуют	данные отсутствуют
74	412961.05	2228418.19	данные отсутствуют	данные отсутствуют
85	412784.24	2228069.82	данные отсутствуют	данные отсутствуют
86	412788.19	2228070.47	данные отсутствуют	данные отсутствуют
87	412783.51	2228074.26	данные отсутствуют	данные отсутствуют

Государственный регистратор		ФГИС ЕГРН
полное наименование должности	подпись	инициалы, фамилия

М.П.

Выписка из Единого государственного реестра недвижимости об объекте недвижимости
Сведения о частях земельного участка

Земельный участок			
<small>(вид объекта недвижимости)</small>			
Лист № ____ Раздела 4.2	Всего листов раздела 4.2 : ____	Всего разделов: ____	Всего листов выписки: ____
01.10.2022 № 99/2022/497060274			
Кадастровый номер:		18:24:000000:150 (единое землепользование)	

Номер точки	Координаты, м		Описание закрепления на местности	Средняя квадратическая погрешность определения координат характерных точек границы части земельного участка, м
	X	Y		
1	2	3	4	5
114	412974.74	2228110.7	данные отсутствуют	данные отсутствуют
115	412974.57	2228110.65	данные отсутствуют	данные отсутствуют
118	413317.2	2228176.14	данные отсутствуют	данные отсутствуют
119	413317.02	2228176.09	данные отсутствуют	данные отсутствуют
126	413283.67	2228168.29	данные отсутствуют	данные отсутствуют
127	413283.5	2228168.29	данные отсутствуют	данные отсутствуют
130	413341.97	2228189.7	данные отсутствуют	данные отсутствуют
131	413341.87	2228189.55	данные отсутствуют	данные отсутствуют
136	413142.07	2228270.98	данные отсутствуют	данные отсутствуют
137	413142.24	2228270.98	данные отсутствуют	данные отсутствуют
138	413142.24	2228271.15	данные отсутствуют	данные отсутствуют
139	413142.07	2228271.15	данные отсутствуют	данные отсутствуют
141	413302.36	2228416.88	данные отсутствуют	данные отсутствуют
142	413302.36	2228417.05	данные отсутствуют	данные отсутствуют
143	413302.19	2228417.05	данные отсутствуют	данные отсутствуют
144	413108.23	2228226.87	данные отсутствуют	данные отсутствуют
145	413108.25	2228226.67	данные отсутствуют	данные отсутствуют

Государственный регистратор		ФГИС ЕГРН
полное наименование должности	подпись	инициалы, фамилия

М.П.

Выписка из Единого государственного реестра недвижимости об объекте недвижимости
Сведения о частях земельного участка

Земельный участок			
<small>(вид объекта недвижимости)</small>			
Лист № ____ Раздела 4.2	Всего листов раздела 4.2 : ____	Всего разделов: ____	Всего листов выписки: ____
01.10.2022 № 99/2022/497060274			
Кадастровый номер:		18:24:000000:150 (единое землепользование)	

Номер точки	Координаты, м		Описание закрепления на местности	Средняя квадратическая погрешность определения координат характерных точек границы части земельного участка, м
	X	Y		
1	2	3	4	5
146	413111.48	2228227.06	данные отсутствуют	данные отсутствуют
147	413111.46	2228227.25	данные отсутствуют	данные отсутствуют
160	413304.16	2228432.54	данные отсутствуют	данные отсутствуют
161	413304.33	2228432.61	данные отсутствуют	данные отсутствуют
161	413304.33	2228432.61	данные отсутствуют	данные отсутствуют
162	413302.84	2228436.18	данные отсутствуют	данные отсутствуют
163	413302.67	2228436.11	данные отсутствуют	данные отсутствуют
164	413408.98	2228221.03	данные отсутствуют	данные отсутствуют
165	413409.15	2228221.03	данные отсутствуют	данные отсутствуют
166	413409.15	2228221.2	данные отсутствуют	данные отсутствуют
167	413408.98	2228221.2	данные отсутствуют	данные отсутствуют
188	412992.69	2228109.41	данные отсутствуют	данные отсутствуют
191	412992.89	2228109.45	данные отсутствуют	данные отсутствуют
192	412993.58	2228112.71	данные отсутствуют	данные отсутствуют
192	412993.58	2228112.71	данные отсутствуют	данные отсутствуют
193	412993.4	2228112.75	данные отсутствуют	данные отсутствуют
193	412993.4	2228112.75	данные отсутствуют	данные отсутствуют

Государственный регистратор		ФГИС ЕГРН
полное наименование должности	подпись	инициалы, фамилия

М.П.

Выписка из Единого государственного реестра недвижимости об объекте недвижимости
Сведения о частях земельного участка

Земельный участок			
<small>(вид объекта недвижимости)</small>			
Лист № ____ Раздела 4.2	Всего листов раздела 4.2 : ____	Всего разделов: ____	Всего листов выписки: ____
01.10.2022 № 99/2022/497060274			
Кадастровый номер:		18:24:000000:150 (единое землепользование)	

Номер точки	Координаты, м		Описание закрепления на местности	Средняя квадратическая погрешность определения координат характерных точек границы части земельного участка, м
	X	Y		
1	2	3	4	5
196	412877.47	2228089.1	данные отсутствуют	данные отсутствуют
197	412877.3	2228089.1	данные отсутствуют	данные отсутствуют
214	413301.81	2228425.21	данные отсутствуют	данные отсутствуют
214	413301.81	2228425.21	данные отсутствуют	данные отсутствуют
215	413301.98	2228425.21	данные отсутствуют	данные отсутствуют
215	413301.98	2228425.21	данные отсутствуют	данные отсутствуют
216	413301.98	2228425.38	данные отсутствуют	данные отсутствуют
216	413301.98	2228425.38	данные отсутствуют	данные отсутствуют
217	413301.81	2228425.38	данные отсутствуют	данные отсутствуют
217	413301.81	2228425.38	данные отсутствуют	данные отсутствуют
238	413462.24	2228286.69	данные отсутствуют	данные отсутствуют
239	413304.32	2228432.62	данные отсутствуют	данные отсутствуют
240	413304.32	2228432.6	данные отсутствуют	данные отсутствуют
241	413302.19	2228416.93	данные отсутствуют	данные отсутствуют
242	413302.29	2228416.88	данные отсутствуют	данные отсутствуют
243	412992.83	2228109.16	данные отсутствуют	данные отсутствуют
244	412992.64	2228109.11	данные отсутствуют	данные отсутствуют

Государственный регистратор		ФГИС ЕГРН
полное наименование должности	подпись	инициалы, фамилия

М.П.

Выписка из Единого государственного реестра недвижимости об объекте недвижимости
Сведения о частях земельного участка

Земельный участок			
<small>(вид объекта недвижимости)</small>			
Лист № ____ Раздела 4.2	Всего листов раздела 4.2 : ____	Всего разделов: ____	Всего листов выписки: ____
01.10.2022 № 99/2022/497060274			
Кадастровый номер:		18:24:000000:150 (единое землепользование)	

Номер точки	Координаты, м		Описание закрепления на местности	Средняя квадратическая погрешность определения координат характерных точек границы части земельного участка, м
	X	Y		
1	2	3	4	5
245	412961.05	2228418.34	данные отсутствуют	данные отсутствуют
246	412960.98	2228418.19	данные отсутствуют	данные отсутствуют
247	413343.14	2228188.92	данные отсутствуют	данные отсутствуют
248	413342.98	2228188.81	данные отсутствуют	данные отсутствуют
249	413317.62	2228174.66	данные отсутствуют	данные отсутствуют
250	413317.44	2228174.63	данные отсутствуют	данные отсутствуют
251	413298.32	2228392.04	данные отсутствуют	данные отсутствуют
252	413298.27	2228391.86	данные отсутствуют	данные отсутствуют
253	413283.5	2228168.22	данные отсутствуют	данные отсутствуют
254	413283.67	2228168.25	данные отсутствуют	данные отсутствуют
255	412993.13	2228111.48	данные отсутствуют	данные отсутствуют
256	412993.33	2228111.52	данные отсутствуют	данные отсутствуют
257	412975.56	2228107.87	данные отсутствуют	данные отсутствуют
258	412975.39	2228107.84	данные отсутствуют	данные отсутствуют
259	412877.3	2228089.04	данные отсутствуют	данные отсутствуют
260	412877.47	2228089.07	данные отсутствуют	данные отсутствуют

Государственный регистратор		ФГИС ЕГРН
полное наименование должности	подпись	инициалы, фамилия

М.П.

Выписка из Единого государственного реестра недвижимости об объекте недвижимости
Сведения о частях земельного участка

Земельный участок				
<small>(вид объекта недвижимости)</small>				
Лист № ____ Раздела 4.2		Всего листов раздела 4.2 : ____		Всего разделов: ____
Всего листов выписки: ____				
01.10.2022 № 99/2022/497060274				
Кадастровый номер:			18:24:000000:150 (единое землепользование)	
Сведения о характерных точках границы части (частей) земельного участка				
Учетный номер части: 62				
Система координат: МСК-73				
Зона №				
Номер точки	Координаты, м		Описание закрепления на местности	Средняя квадратическая погрешность определения координат характерных точек границы части земельного участка, м
	X	Y		
1	2	3	4	5
5	412929.94	2228099.29	данные отсутствуют	данные отсутствуют
6	412930.11	2228099.29	данные отсутствуют	данные отсутствуют
7	412930.11	2228099.46	данные отсутствуют	данные отсутствуют
8	412929.94	2228099.46	данные отсутствуют	данные отсутствуют
11	413299.44	2228391.86	данные отсутствуют	данные отсутствуют
12	413299.44	2228392.04	данные отсутствуют	данные отсутствуют
13	413462.38	2228286.59	данные отсутствуют	данные отсутствуют
13	413462.38	2228286.59	данные отсутствуют	данные отсутствуют
14	413462.23	2228286.69	данные отсутствуют	данные отсутствуют
15	413460.13	2228283.43	данные отсутствуют	данные отсутствуют
15	413460.13	2228283.43	данные отсутствуют	данные отсутствуют
16	413460.28	2228283.34	данные отсутствуют	данные отсутствуют
16	413460.28	2228283.34	данные отсутствуют	данные отсутствуют
33	413288.45	2228428.71	данные отсутствуют	данные отсутствуют
34	413288.48	2228428.89	данные отсутствуют	данные отсутствуют
35	413284.65	2228429.46	данные отсутствуют	данные отсутствуют
Государственный регистратор			ФГИС ЕГРН	
полное наименование должности			подпись	
			инициалы, фамилия	

М.П.

Выписка из Единого государственного реестра недвижимости об объекте недвижимости
Сведения о частях земельного участка

Земельный участок			
<small>(вид объекта недвижимости)</small>			
Лист № ____ Раздела 4.2	Всего листов раздела 4.2 : ____	Всего разделов: ____	Всего листов выписки: ____
01.10.2022 № 99/2022/497060274			
Кадастровый номер:		18:24:000000:150 (единое землепользование)	

Номер точки	Координаты, м		Описание закрепления на местности	Средняя квадратическая погрешность определения координат характерных точек границы части земельного участка, м
	X	Y		
1	2	3	4	5
36	413284.62	2228429.28	данные отсутствуют	данные отсутствуют
45	413228.28	2228322.11	данные отсутствуют	данные отсутствуют
46	413228.45	2228322.11	данные отсутствуют	данные отсутствуют
47	413228.45	2228322.28	данные отсутствуют	данные отсутствуют
48	413228.28	2228322.28	данные отсутствуют	данные отсутствуют
53	413436.19	2228254.53	данные отсутствуют	данные отсутствуют
53	413436.19	2228254.53	данные отсутствуют	данные отсутствуют
54	413436.36	2228254.53	данные отсутствуют	данные отсутствуют
54	413436.36	2228254.53	данные отсутствуют	данные отсутствуют
55	413436.36	2228254.7	данные отсутствуют	данные отсутствуют
55	413436.36	2228254.7	данные отсутствуют	данные отсутствуют
56	413436.19	2228254.7	данные отсутствуют	данные отсутствуют
56	413436.19	2228254.7	данные отсутствуют	данные отсутствуют
74	412961.05	2228418.19	данные отсутствуют	данные отсутствуют
85	412784.24	2228069.82	данные отсутствуют	данные отсутствуют
86	412788.19	2228070.47	данные отсутствуют	данные отсутствуют
87	412783.51	2228074.26	данные отсутствуют	данные отсутствуют

Государственный регистратор		ФГИС ЕГРН
полное наименование должности	подпись	инициалы, фамилия

М.П.

Выписка из Единого государственного реестра недвижимости об объекте недвижимости
Сведения о частях земельного участка

Земельный участок			
<small>(вид объекта недвижимости)</small>			
Лист № ____ Раздела 4.2	Всего листов раздела 4.2 : ____	Всего разделов: ____	Всего листов выписки: ____
01.10.2022 № 99/2022/497060274			
Кадастровый номер:		18:24:000000:150 (единое землепользование)	

Номер точки	Координаты, м		Описание закрепления на местности	Средняя квадратическая погрешность определения координат характерных точек границы части земельного участка, м
	X	Y		
1	2	3	4	5
114	412974.74	2228110.7	данные отсутствуют	данные отсутствуют
115	412974.57	2228110.65	данные отсутствуют	данные отсутствуют
118	413317.2	2228176.14	данные отсутствуют	данные отсутствуют
119	413317.02	2228176.09	данные отсутствуют	данные отсутствуют
126	413283.67	2228168.29	данные отсутствуют	данные отсутствуют
127	413283.5	2228168.29	данные отсутствуют	данные отсутствуют
130	413341.97	2228189.7	данные отсутствуют	данные отсутствуют
131	413341.87	2228189.55	данные отсутствуют	данные отсутствуют
136	413142.07	2228270.98	данные отсутствуют	данные отсутствуют
137	413142.24	2228270.98	данные отсутствуют	данные отсутствуют
138	413142.24	2228271.15	данные отсутствуют	данные отсутствуют
139	413142.07	2228271.15	данные отсутствуют	данные отсутствуют
141	413302.36	2228416.88	данные отсутствуют	данные отсутствуют
142	413302.36	2228417.05	данные отсутствуют	данные отсутствуют
143	413302.19	2228417.05	данные отсутствуют	данные отсутствуют
144	413108.23	2228226.87	данные отсутствуют	данные отсутствуют
145	413108.25	2228226.67	данные отсутствуют	данные отсутствуют

Государственный регистратор		ФГИС ЕГРН
полное наименование должности	подпись	инициалы, фамилия

М.П.

Выписка из Единого государственного реестра недвижимости об объекте недвижимости
Сведения о частях земельного участка

Земельный участок			
<small>(вид объекта недвижимости)</small>			
Лист № ____ Раздела 4.2	Всего листов раздела 4.2 : ____	Всего разделов: ____	Всего листов выписки: ____
01.10.2022 № 99/2022/497060274			
Кадастровый номер:		18:24:000000:150 (единое землепользование)	

Номер точки	Координаты, м		Описание закрепления на местности	Средняя квадратическая погрешность определения координат характерных точек границы части земельного участка, м
	X	Y		
1	2	3	4	5
146	413111.48	2228227.06	данные отсутствуют	данные отсутствуют
147	413111.46	2228227.25	данные отсутствуют	данные отсутствуют
160	413304.16	2228432.54	данные отсутствуют	данные отсутствуют
161	413304.33	2228432.61	данные отсутствуют	данные отсутствуют
161	413304.33	2228432.61	данные отсутствуют	данные отсутствуют
162	413302.84	2228436.18	данные отсутствуют	данные отсутствуют
163	413302.67	2228436.11	данные отсутствуют	данные отсутствуют
164	413408.98	2228221.03	данные отсутствуют	данные отсутствуют
165	413409.15	2228221.03	данные отсутствуют	данные отсутствуют
166	413409.15	2228221.2	данные отсутствуют	данные отсутствуют
167	413408.98	2228221.2	данные отсутствуют	данные отсутствуют
188	412992.69	2228109.41	данные отсутствуют	данные отсутствуют
191	412992.89	2228109.45	данные отсутствуют	данные отсутствуют
192	412993.58	2228112.71	данные отсутствуют	данные отсутствуют
192	412993.58	2228112.71	данные отсутствуют	данные отсутствуют
193	412993.4	2228112.75	данные отсутствуют	данные отсутствуют
193	412993.4	2228112.75	данные отсутствуют	данные отсутствуют

Государственный регистратор		ФГИС ЕГРН
полное наименование должности	подпись	инициалы, фамилия

М.П.

Выписка из Единого государственного реестра недвижимости об объекте недвижимости
Сведения о частях земельного участка

Земельный участок			
<small>(вид объекта недвижимости)</small>			
Лист № ____ Раздела 4.2	Всего листов раздела 4.2 : ____	Всего разделов: ____	Всего листов выписки: ____
01.10.2022 № 99/2022/497060274			
Кадастровый номер:		18:24:000000:150 (единое землепользование)	

Номер точки	Координаты, м		Описание закрепления на местности	Средняя квадратическая погрешность определения координат характерных точек границы части земельного участка, м
	X	Y		
1	2	3	4	5
196	412877.47	2228089.1	данные отсутствуют	данные отсутствуют
197	412877.3	2228089.1	данные отсутствуют	данные отсутствуют
214	413301.81	2228425.21	данные отсутствуют	данные отсутствуют
214	413301.81	2228425.21	данные отсутствуют	данные отсутствуют
215	413301.98	2228425.21	данные отсутствуют	данные отсутствуют
215	413301.98	2228425.21	данные отсутствуют	данные отсутствуют
216	413301.98	2228425.38	данные отсутствуют	данные отсутствуют
216	413301.98	2228425.38	данные отсутствуют	данные отсутствуют
217	413301.81	2228425.38	данные отсутствуют	данные отсутствуют
217	413301.81	2228425.38	данные отсутствуют	данные отсутствуют
238	413462.24	2228286.69	данные отсутствуют	данные отсутствуют
239	413304.32	2228432.62	данные отсутствуют	данные отсутствуют
240	413304.32	2228432.6	данные отсутствуют	данные отсутствуют
241	413302.19	2228416.93	данные отсутствуют	данные отсутствуют
242	413302.29	2228416.88	данные отсутствуют	данные отсутствуют
243	412992.83	2228109.16	данные отсутствуют	данные отсутствуют
244	412992.64	2228109.11	данные отсутствуют	данные отсутствуют

Государственный регистратор		ФГИС ЕГРН
полное наименование должности	подпись	инициалы, фамилия

М.П.

Выписка из Единого государственного реестра недвижимости об объекте недвижимости
Сведения о частях земельного участка

Земельный участок			
<small>(вид объекта недвижимости)</small>			
Лист № ____ Раздела 4.2	Всего листов раздела 4.2 : ____	Всего разделов: ____	Всего листов выписки: ____
01.10.2022 № 99/2022/497060274			
Кадастровый номер:		18:24:000000:150 (единое землепользование)	

Номер точки	Координаты, м		Описание закрепления на местности	Средняя квадратическая погрешность определения координат характерных точек границы части земельного участка, м
	X	Y		
1	2	3	4	5
245	412961.05	2228418.34	данные отсутствуют	данные отсутствуют
246	412960.98	2228418.19	данные отсутствуют	данные отсутствуют
247	413343.14	2228188.92	данные отсутствуют	данные отсутствуют
248	413342.98	2228188.81	данные отсутствуют	данные отсутствуют
249	413317.62	2228174.66	данные отсутствуют	данные отсутствуют
250	413317.44	2228174.63	данные отсутствуют	данные отсутствуют
251	413298.32	2228392.04	данные отсутствуют	данные отсутствуют
252	413298.27	2228391.86	данные отсутствуют	данные отсутствуют
253	413283.5	2228168.22	данные отсутствуют	данные отсутствуют
254	413283.67	2228168.25	данные отсутствуют	данные отсутствуют
255	412993.13	2228111.48	данные отсутствуют	данные отсутствуют
256	412993.33	2228111.52	данные отсутствуют	данные отсутствуют
257	412975.56	2228107.87	данные отсутствуют	данные отсутствуют
258	412975.39	2228107.84	данные отсутствуют	данные отсутствуют
259	412877.3	2228089.04	данные отсутствуют	данные отсутствуют
260	412877.47	2228089.07	данные отсутствуют	данные отсутствуют

Государственный регистратор		ФГИС ЕГРН
полное наименование должности	подпись	инициалы, фамилия

М.П.

Выписка из Единого государственного реестра недвижимости об объекте недвижимости
Сведения о частях земельного участка

Земельный участок				
<small>(вид объекта недвижимости)</small>				
Лист № ____ Раздела 4.2		Всего листов раздела 4.2 : ____		Всего разделов: ____
Всего листов выписки: ____				
01.10.2022 № 99/2022/497060274				
Кадастровый номер:			18:24:000000:150 (единое землепользование)	
Сведения о характерных точках границы части (частей) земельного участка				
Учетный номер части: 63				
Система координат: МСК-73				
Зона №				
Номер точки	Координаты, м		Описание закрепления на местности	Средняя квадратическая погрешность определения координат характерных точек границы части земельного участка, м
	X	Y		
1	2	3	4	5
5	412929.94	2228099.29	данные отсутствуют	данные отсутствуют
6	412930.11	2228099.29	данные отсутствуют	данные отсутствуют
7	412930.11	2228099.46	данные отсутствуют	данные отсутствуют
8	412929.94	2228099.46	данные отсутствуют	данные отсутствуют
11	413299.44	2228391.86	данные отсутствуют	данные отсутствуют
12	413299.44	2228392.04	данные отсутствуют	данные отсутствуют
13	413462.38	2228286.59	данные отсутствуют	данные отсутствуют
13	413462.38	2228286.59	данные отсутствуют	данные отсутствуют
14	413462.23	2228286.69	данные отсутствуют	данные отсутствуют
15	413460.13	2228283.43	данные отсутствуют	данные отсутствуют
15	413460.13	2228283.43	данные отсутствуют	данные отсутствуют
16	413460.28	2228283.34	данные отсутствуют	данные отсутствуют
16	413460.28	2228283.34	данные отсутствуют	данные отсутствуют
33	413288.45	2228428.71	данные отсутствуют	данные отсутствуют
34	413288.48	2228428.89	данные отсутствуют	данные отсутствуют
35	413284.65	2228429.46	данные отсутствуют	данные отсутствуют
Государственный регистратор			ФГИС ЕГРН	
полное наименование должности			подпись	
			инициалы, фамилия	

М.П.

Выписка из Единого государственного реестра недвижимости об объекте недвижимости
Сведения о частях земельного участка

Земельный участок			
<small>(вид объекта недвижимости)</small>			
Лист № ____ Раздела 4.2	Всего листов раздела 4.2 : ____	Всего разделов: ____	Всего листов выписки: ____
01.10.2022 № 99/2022/497060274			
Кадастровый номер:		18:24:000000:150 (единое землепользование)	

Номер точки	Координаты, м		Описание закрепления на местности	Средняя квадратическая погрешность определения координат характерных точек границы части земельного участка, м
	X	Y		
1	2	3	4	5
36	413284.62	2228429.28	данные отсутствуют	данные отсутствуют
45	413228.28	2228322.11	данные отсутствуют	данные отсутствуют
46	413228.45	2228322.11	данные отсутствуют	данные отсутствуют
47	413228.45	2228322.28	данные отсутствуют	данные отсутствуют
48	413228.28	2228322.28	данные отсутствуют	данные отсутствуют
53	413436.19	2228254.53	данные отсутствуют	данные отсутствуют
53	413436.19	2228254.53	данные отсутствуют	данные отсутствуют
54	413436.36	2228254.53	данные отсутствуют	данные отсутствуют
54	413436.36	2228254.53	данные отсутствуют	данные отсутствуют
55	413436.36	2228254.7	данные отсутствуют	данные отсутствуют
55	413436.36	2228254.7	данные отсутствуют	данные отсутствуют
56	413436.19	2228254.7	данные отсутствуют	данные отсутствуют
56	413436.19	2228254.7	данные отсутствуют	данные отсутствуют
74	412961.05	2228418.19	данные отсутствуют	данные отсутствуют
85	412784.24	2228069.82	данные отсутствуют	данные отсутствуют
86	412788.19	2228070.47	данные отсутствуют	данные отсутствуют
87	412783.51	2228074.26	данные отсутствуют	данные отсутствуют

Государственный регистратор		ФГИС ЕГРН
полное наименование должности	подпись	инициалы, фамилия

М.П.

Выписка из Единого государственного реестра недвижимости об объекте недвижимости
Сведения о частях земельного участка

Земельный участок			
<small>(вид объекта недвижимости)</small>			
Лист № ____ Раздела 4.2	Всего листов раздела 4.2 : ____	Всего разделов: ____	Всего листов выписки: ____
01.10.2022 № 99/2022/497060274			
Кадастровый номер:		18:24:000000:150 (единое землепользование)	

Номер точки	Координаты, м		Описание закрепления на местности	Средняя квадратическая погрешность определения координат характерных точек границы части земельного участка, м
	X	Y		
1	2	3	4	5
114	412974.74	2228110.7	данные отсутствуют	данные отсутствуют
115	412974.57	2228110.65	данные отсутствуют	данные отсутствуют
118	413317.2	2228176.14	данные отсутствуют	данные отсутствуют
119	413317.02	2228176.09	данные отсутствуют	данные отсутствуют
126	413283.67	2228168.29	данные отсутствуют	данные отсутствуют
127	413283.5	2228168.29	данные отсутствуют	данные отсутствуют
130	413341.97	2228189.7	данные отсутствуют	данные отсутствуют
131	413341.87	2228189.55	данные отсутствуют	данные отсутствуют
136	413142.07	2228270.98	данные отсутствуют	данные отсутствуют
137	413142.24	2228270.98	данные отсутствуют	данные отсутствуют
138	413142.24	2228271.15	данные отсутствуют	данные отсутствуют
139	413142.07	2228271.15	данные отсутствуют	данные отсутствуют
141	413302.36	2228416.88	данные отсутствуют	данные отсутствуют
142	413302.36	2228417.05	данные отсутствуют	данные отсутствуют
143	413302.19	2228417.05	данные отсутствуют	данные отсутствуют
144	413108.23	2228226.87	данные отсутствуют	данные отсутствуют
145	413108.25	2228226.67	данные отсутствуют	данные отсутствуют

Государственный регистратор		ФГИС ЕГРН
полное наименование должности	подпись	инициалы, фамилия

М.П.

Выписка из Единого государственного реестра недвижимости об объекте недвижимости
Сведения о частях земельного участка

Земельный участок			
<small>(вид объекта недвижимости)</small>			
Лист № ____ Раздела 4.2	Всего листов раздела 4.2 : ____	Всего разделов: ____	Всего листов выписки: ____
01.10.2022 № 99/2022/497060274			
Кадастровый номер:		18:24:000000:150 (единое землепользование)	

Номер точки	Координаты, м		Описание закрепления на местности	Средняя квадратическая погрешность определения координат характерных точек границы части земельного участка, м
	X	Y		
1	2	3	4	5
146	413111.48	2228227.06	данные отсутствуют	данные отсутствуют
147	413111.46	2228227.25	данные отсутствуют	данные отсутствуют
160	413304.16	2228432.54	данные отсутствуют	данные отсутствуют
161	413304.33	2228432.61	данные отсутствуют	данные отсутствуют
161	413304.33	2228432.61	данные отсутствуют	данные отсутствуют
162	413302.84	2228436.18	данные отсутствуют	данные отсутствуют
163	413302.67	2228436.11	данные отсутствуют	данные отсутствуют
164	413408.98	2228221.03	данные отсутствуют	данные отсутствуют
165	413409.15	2228221.03	данные отсутствуют	данные отсутствуют
166	413409.15	2228221.2	данные отсутствуют	данные отсутствуют
167	413408.98	2228221.2	данные отсутствуют	данные отсутствуют
188	412992.69	2228109.41	данные отсутствуют	данные отсутствуют
191	412992.89	2228109.45	данные отсутствуют	данные отсутствуют
192	412993.58	2228112.71	данные отсутствуют	данные отсутствуют
192	412993.58	2228112.71	данные отсутствуют	данные отсутствуют
193	412993.4	2228112.75	данные отсутствуют	данные отсутствуют
193	412993.4	2228112.75	данные отсутствуют	данные отсутствуют

Государственный регистратор		ФГИС ЕГРН
полное наименование должности	подпись	инициалы, фамилия

М.П.

Выписка из Единого государственного реестра недвижимости об объекте недвижимости
Сведения о частях земельного участка

Земельный участок			
<small>(вид объекта недвижимости)</small>			
Лист № ____ Раздела 4.2	Всего листов раздела 4.2 : ____	Всего разделов: ____	Всего листов выписки: ____
01.10.2022 № 99/2022/497060274			
Кадастровый номер:		18:24:000000:150 (единое землепользование)	

Номер точки	Координаты, м		Описание закрепления на местности	Средняя квадратическая погрешность определения координат характерных точек границы части земельного участка, м
	X	Y		
1	2	3	4	5
196	412877.47	2228089.1	данные отсутствуют	данные отсутствуют
197	412877.3	2228089.1	данные отсутствуют	данные отсутствуют
214	413301.81	2228425.21	данные отсутствуют	данные отсутствуют
214	413301.81	2228425.21	данные отсутствуют	данные отсутствуют
215	413301.98	2228425.21	данные отсутствуют	данные отсутствуют
215	413301.98	2228425.21	данные отсутствуют	данные отсутствуют
216	413301.98	2228425.38	данные отсутствуют	данные отсутствуют
216	413301.98	2228425.38	данные отсутствуют	данные отсутствуют
217	413301.81	2228425.38	данные отсутствуют	данные отсутствуют
217	413301.81	2228425.38	данные отсутствуют	данные отсутствуют
238	413462.24	2228286.69	данные отсутствуют	данные отсутствуют
239	413304.32	2228432.62	данные отсутствуют	данные отсутствуют
240	413304.32	2228432.6	данные отсутствуют	данные отсутствуют
241	413302.19	2228416.93	данные отсутствуют	данные отсутствуют
242	413302.29	2228416.88	данные отсутствуют	данные отсутствуют
243	412992.83	2228109.16	данные отсутствуют	данные отсутствуют
244	412992.64	2228109.11	данные отсутствуют	данные отсутствуют

Государственный регистратор		ФГИС ЕГРН
полное наименование должности	подпись	инициалы, фамилия

М.П.

Выписка из Единого государственного реестра недвижимости об объекте недвижимости
Сведения о частях земельного участка

Земельный участок			
<small>(вид объекта недвижимости)</small>			
Лист № ____ Раздела 4.2	Всего листов раздела 4.2 : ____	Всего разделов: ____	Всего листов выписки: ____
01.10.2022 № 99/2022/497060274			
Кадастровый номер:		18:24:000000:150 (единое землепользование)	

Номер точки	Координаты, м		Описание закрепления на местности	Средняя квадратическая погрешность определения координат характерных точек границы части земельного участка, м
	X	Y		
1	2	3	4	5
245	412961.05	2228418.34	данные отсутствуют	данные отсутствуют
246	412960.98	2228418.19	данные отсутствуют	данные отсутствуют
247	413343.14	2228188.92	данные отсутствуют	данные отсутствуют
248	413342.98	2228188.81	данные отсутствуют	данные отсутствуют
249	413317.62	2228174.66	данные отсутствуют	данные отсутствуют
250	413317.44	2228174.63	данные отсутствуют	данные отсутствуют
251	413298.32	2228392.04	данные отсутствуют	данные отсутствуют
252	413298.27	2228391.86	данные отсутствуют	данные отсутствуют
253	413283.5	2228168.22	данные отсутствуют	данные отсутствуют
254	413283.67	2228168.25	данные отсутствуют	данные отсутствуют
255	412993.13	2228111.48	данные отсутствуют	данные отсутствуют
256	412993.33	2228111.52	данные отсутствуют	данные отсутствуют
257	412975.56	2228107.87	данные отсутствуют	данные отсутствуют
258	412975.39	2228107.84	данные отсутствуют	данные отсутствуют
259	412877.3	2228089.04	данные отсутствуют	данные отсутствуют
260	412877.47	2228089.07	данные отсутствуют	данные отсутствуют

Государственный регистратор		ФГИС ЕГРН
полное наименование должности	подпись	инициалы, фамилия

М.П.

Выписка из Единого государственного реестра недвижимости об объекте недвижимости
Сведения о частях земельного участка

Земельный участок				
<small>(вид объекта недвижимости)</small>				
Лист № ____ Раздела 4.2		Всего листов раздела 4.2 : ____		Всего разделов: ____
Всего листов выписки: ____				
01.10.2022 № 99/2022/497060274				
Кадастровый номер:			18:24:000000:150 (единое землепользование)	
Сведения о характерных точках границы части (частей) земельного участка				
Учетный номер части: 64				
Система координат: МСК-73				
Зона №				
Номер точки	Координаты, м		Описание закрепления на местности	Средняя квадратическая погрешность определения координат характерных точек границы части земельного участка, м
	X	Y		
1	2	3	4	5
5	412929.94	2228099.29	данные отсутствуют	данные отсутствуют
6	412930.11	2228099.29	данные отсутствуют	данные отсутствуют
7	412930.11	2228099.46	данные отсутствуют	данные отсутствуют
8	412929.94	2228099.46	данные отсутствуют	данные отсутствуют
11	413299.44	2228391.86	данные отсутствуют	данные отсутствуют
12	413299.44	2228392.04	данные отсутствуют	данные отсутствуют
13	413462.38	2228286.59	данные отсутствуют	данные отсутствуют
13	413462.38	2228286.59	данные отсутствуют	данные отсутствуют
14	413462.23	2228286.69	данные отсутствуют	данные отсутствуют
15	413460.13	2228283.43	данные отсутствуют	данные отсутствуют
15	413460.13	2228283.43	данные отсутствуют	данные отсутствуют
16	413460.28	2228283.34	данные отсутствуют	данные отсутствуют
16	413460.28	2228283.34	данные отсутствуют	данные отсутствуют
33	413288.45	2228428.71	данные отсутствуют	данные отсутствуют
34	413288.48	2228428.89	данные отсутствуют	данные отсутствуют
35	413284.65	2228429.46	данные отсутствуют	данные отсутствуют
Государственный регистратор			ФГИС ЕГРН	
полное наименование должности			подпись	
			инициалы, фамилия	

М.П.

Выписка из Единого государственного реестра недвижимости об объекте недвижимости
Сведения о частях земельного участка

Земельный участок			
<small>(вид объекта недвижимости)</small>			
Лист № ____ Раздела 4.2	Всего листов раздела 4.2 : ____	Всего разделов: ____	Всего листов выписки: ____
01.10.2022 № 99/2022/497060274			
Кадастровый номер:		18:24:000000:150 (единое землепользование)	

Номер точки	Координаты, м		Описание закрепления на местности	Средняя квадратическая погрешность определения координат характерных точек границы части земельного участка, м
	X	Y		
1	2	3	4	5
36	413284.62	2228429.28	данные отсутствуют	данные отсутствуют
45	413228.28	2228322.11	данные отсутствуют	данные отсутствуют
46	413228.45	2228322.11	данные отсутствуют	данные отсутствуют
47	413228.45	2228322.28	данные отсутствуют	данные отсутствуют
48	413228.28	2228322.28	данные отсутствуют	данные отсутствуют
53	413436.19	2228254.53	данные отсутствуют	данные отсутствуют
53	413436.19	2228254.53	данные отсутствуют	данные отсутствуют
54	413436.36	2228254.53	данные отсутствуют	данные отсутствуют
54	413436.36	2228254.53	данные отсутствуют	данные отсутствуют
55	413436.36	2228254.7	данные отсутствуют	данные отсутствуют
55	413436.36	2228254.7	данные отсутствуют	данные отсутствуют
56	413436.19	2228254.7	данные отсутствуют	данные отсутствуют
56	413436.19	2228254.7	данные отсутствуют	данные отсутствуют
74	412961.05	2228418.19	данные отсутствуют	данные отсутствуют
85	412784.24	2228069.82	данные отсутствуют	данные отсутствуют
86	412788.19	2228070.47	данные отсутствуют	данные отсутствуют
87	412783.51	2228074.26	данные отсутствуют	данные отсутствуют

Государственный регистратор		ФГИС ЕГРН
полное наименование должности	подпись	инициалы, фамилия

М.П.

Выписка из Единого государственного реестра недвижимости об объекте недвижимости
Сведения о частях земельного участка

Земельный участок			
<small>(вид объекта недвижимости)</small>			
Лист № ____ Раздела 4.2	Всего листов раздела 4.2 : ____	Всего разделов: ____	Всего листов выписки: ____
01.10.2022 № 99/2022/497060274			
Кадастровый номер:		18:24:000000:150 (единое землепользование)	

Номер точки	Координаты, м		Описание закрепления на местности	Средняя квадратическая погрешность определения координат характерных точек границы части земельного участка, м
	X	Y		
1	2	3	4	5
114	412974.74	2228110.7	данные отсутствуют	данные отсутствуют
115	412974.57	2228110.65	данные отсутствуют	данные отсутствуют
118	413317.2	2228176.14	данные отсутствуют	данные отсутствуют
119	413317.02	2228176.09	данные отсутствуют	данные отсутствуют
126	413283.67	2228168.29	данные отсутствуют	данные отсутствуют
127	413283.5	2228168.29	данные отсутствуют	данные отсутствуют
130	413341.97	2228189.7	данные отсутствуют	данные отсутствуют
131	413341.87	2228189.55	данные отсутствуют	данные отсутствуют
136	413142.07	2228270.98	данные отсутствуют	данные отсутствуют
137	413142.24	2228270.98	данные отсутствуют	данные отсутствуют
138	413142.24	2228271.15	данные отсутствуют	данные отсутствуют
139	413142.07	2228271.15	данные отсутствуют	данные отсутствуют
141	413302.36	2228416.88	данные отсутствуют	данные отсутствуют
142	413302.36	2228417.05	данные отсутствуют	данные отсутствуют
143	413302.19	2228417.05	данные отсутствуют	данные отсутствуют
144	413108.23	2228226.87	данные отсутствуют	данные отсутствуют
145	413108.25	2228226.67	данные отсутствуют	данные отсутствуют

Государственный регистратор		ФГИС ЕГРН
полное наименование должности	подпись	инициалы, фамилия

М.П.

Выписка из Единого государственного реестра недвижимости об объекте недвижимости
Сведения о частях земельного участка

Земельный участок			
<small>(вид объекта недвижимости)</small>			
Лист № ____ Раздела 4.2	Всего листов раздела 4.2 : ____	Всего разделов: ____	Всего листов выписки: ____
01.10.2022 № 99/2022/497060274			
Кадастровый номер:		18:24:000000:150 (единое землепользование)	

Номер точки	Координаты, м		Описание закрепления на местности	Средняя квадратическая погрешность определения координат характерных точек границы части земельного участка, м
	X	Y		
1	2	3	4	5
146	413111.48	2228227.06	данные отсутствуют	данные отсутствуют
147	413111.46	2228227.25	данные отсутствуют	данные отсутствуют
160	413304.16	2228432.54	данные отсутствуют	данные отсутствуют
161	413304.33	2228432.61	данные отсутствуют	данные отсутствуют
161	413304.33	2228432.61	данные отсутствуют	данные отсутствуют
162	413302.84	2228436.18	данные отсутствуют	данные отсутствуют
163	413302.67	2228436.11	данные отсутствуют	данные отсутствуют
164	413408.98	2228221.03	данные отсутствуют	данные отсутствуют
165	413409.15	2228221.03	данные отсутствуют	данные отсутствуют
166	413409.15	2228221.2	данные отсутствуют	данные отсутствуют
167	413408.98	2228221.2	данные отсутствуют	данные отсутствуют
188	412992.69	2228109.41	данные отсутствуют	данные отсутствуют
191	412992.89	2228109.45	данные отсутствуют	данные отсутствуют
192	412993.58	2228112.71	данные отсутствуют	данные отсутствуют
192	412993.58	2228112.71	данные отсутствуют	данные отсутствуют
193	412993.4	2228112.75	данные отсутствуют	данные отсутствуют
193	412993.4	2228112.75	данные отсутствуют	данные отсутствуют

Государственный регистратор		ФГИС ЕГРН
полное наименование должности	подпись	инициалы, фамилия

М.П.

Выписка из Единого государственного реестра недвижимости об объекте недвижимости
Сведения о частях земельного участка

Земельный участок			
<small>(вид объекта недвижимости)</small>			
Лист № ____ Раздела 4.2	Всего листов раздела 4.2 : ____	Всего разделов: ____	Всего листов выписки: ____
01.10.2022 № 99/2022/497060274			
Кадастровый номер:		18:24:000000:150 (единое землепользование)	

Номер точки	Координаты, м		Описание закрепления на местности	Средняя квадратическая погрешность определения координат характерных точек границы части земельного участка, м
	X	Y		
1	2	3	4	5
196	412877.47	2228089.1	данные отсутствуют	данные отсутствуют
197	412877.3	2228089.1	данные отсутствуют	данные отсутствуют
214	413301.81	2228425.21	данные отсутствуют	данные отсутствуют
214	413301.81	2228425.21	данные отсутствуют	данные отсутствуют
215	413301.98	2228425.21	данные отсутствуют	данные отсутствуют
215	413301.98	2228425.21	данные отсутствуют	данные отсутствуют
216	413301.98	2228425.38	данные отсутствуют	данные отсутствуют
216	413301.98	2228425.38	данные отсутствуют	данные отсутствуют
217	413301.81	2228425.38	данные отсутствуют	данные отсутствуют
217	413301.81	2228425.38	данные отсутствуют	данные отсутствуют
238	413462.24	2228286.69	данные отсутствуют	данные отсутствуют
239	413304.32	2228432.62	данные отсутствуют	данные отсутствуют
240	413304.32	2228432.6	данные отсутствуют	данные отсутствуют
241	413302.19	2228416.93	данные отсутствуют	данные отсутствуют
242	413302.29	2228416.88	данные отсутствуют	данные отсутствуют
243	412992.83	2228109.16	данные отсутствуют	данные отсутствуют
244	412992.64	2228109.11	данные отсутствуют	данные отсутствуют

Государственный регистратор		ФГИС ЕГРН
полное наименование должности	подпись	инициалы, фамилия

М.П.

Выписка из Единого государственного реестра недвижимости об объекте недвижимости
Сведения о частях земельного участка

Земельный участок			
<small>(вид объекта недвижимости)</small>			
Лист № ____ Раздела 4.2	Всего листов раздела 4.2 : ____	Всего разделов: ____	Всего листов выписки: ____
01.10.2022 № 99/2022/497060274			
Кадастровый номер:		18:24:000000:150 (единое землепользование)	

Номер точки	Координаты, м		Описание закрепления на местности	Средняя квадратическая погрешность определения координат характерных точек границы части земельного участка, м
	X	Y		
1	2	3	4	5
245	412961.05	2228418.34	данные отсутствуют	данные отсутствуют
246	412960.98	2228418.19	данные отсутствуют	данные отсутствуют
247	413343.14	2228188.92	данные отсутствуют	данные отсутствуют
248	413342.98	2228188.81	данные отсутствуют	данные отсутствуют
249	413317.62	2228174.66	данные отсутствуют	данные отсутствуют
250	413317.44	2228174.63	данные отсутствуют	данные отсутствуют
251	413298.32	2228392.04	данные отсутствуют	данные отсутствуют
252	413298.27	2228391.86	данные отсутствуют	данные отсутствуют
253	413283.5	2228168.22	данные отсутствуют	данные отсутствуют
254	413283.67	2228168.25	данные отсутствуют	данные отсутствуют
255	412993.13	2228111.48	данные отсутствуют	данные отсутствуют
256	412993.33	2228111.52	данные отсутствуют	данные отсутствуют
257	412975.56	2228107.87	данные отсутствуют	данные отсутствуют
258	412975.39	2228107.84	данные отсутствуют	данные отсутствуют
259	412877.3	2228089.04	данные отсутствуют	данные отсутствуют
260	412877.47	2228089.07	данные отсутствуют	данные отсутствуют

Государственный регистратор		ФГИС ЕГРН
полное наименование должности	подпись	инициалы, фамилия

М.П.

Филиал Федерального государственного бюджетного учреждения "Федеральная кадастровая палата Федеральной службы государственной регистрации, кадастра и картографии" по Удмуртской Республике
полное наименование органа регистрации прав

Выписка из Единого государственного реестра недвижимости об объекте недвижимости

Сведения о характеристиках объекта недвижимости

На основании запроса от 20.10.2022, поступившего на рассмотрение 20.10.2022, сообщаем, что согласно записям Единого государственного реестра недвижимости:

Раздел 1 Лист 1

Земельный участок			
вид объекта недвижимости			

Лист № 1 раздела 1	Всего листов раздела 1: 4	Всего разделов: 8	Всего листов выписки: 163
--------------------	---------------------------	-------------------	---------------------------

25.10.2022г. № КУВИ-001/2022-186292434	
Кадастровый номер:	18:24:000000:70(Единое землепользование)
Номер кадастрового квартала:	18:24:000000
Дата присвоения кадастрового номера:	21.02.2004


Ранее присвоенный государственный учетный номер:	Кадастровый номер 18:24:0:0070
Местоположение:	Удмуртская Республика, Якшур-Бодьинский район, воздушная линия (ВЛ) электропередач 10 киловольт, фидер-5 подстанция "Пионерская"
Площадь:	66.89
Кадастровая стоимость, руб.:	10670.29
Кадастровые номера расположенных в пределах земельного участка объектов недвижимости:	18:24:091002:591
Кадастровые номера объектов недвижимости, из которых образован объект недвижимости:	данные отсутствуют
Кадастровые номера образованных объектов недвижимости:	данные отсутствуют
Категория земель:	Земли промышленности, энергетики, транспорта, связи, радиовещания, телевидения, информатики, земли для обеспечения космической деятельности, земли обороны, безопасности и земли иного специального назначения
Виды разрешенного использования:	размещение производственной базы, подстанций и ВЛ
Сведения о кадастровом инженере:	данные отсутствуют
Сведения о лесах, водных объектах и об иных природных объектах, расположенных в пределах земельного участка:	данные отсутствуют
Сведения о том, что земельный участок полностью расположен в границах зоны с особыми условиями использования территории, территории объекта культурного наследия, публичного сервитута:	данные отсутствуют
Сведения о том, что земельный участок расположен в границах особой экономической зоны, территории опережающего социально-экономического развития, зоны территориального развития в Российской Федерации, игровой зоны:	данные отсутствуют

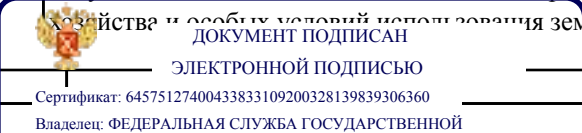


ДОКУМЕНТ ПОДПИСАН
ЭЛЕКТРОННОЙ ПОДПИСЬЮ

Сертификат: 64575127400433833109200328139839306360
Владелец: ФЕДЕРАЛЬНАЯ СЛУЖБА ГОСУДАРСТВЕННОЙ РЕГИСТРАЦИИ, КАДАСТРА И КАРТОГРАФИИ
Действителен: с 17.05.2022 по 10.08.2023

полное наименование должности	инициалы, фамилия
-------------------------------	-------------------

Земельный участок			
вид объекта недвижимости			
Лист № 2 раздела 1	Всего листов раздела 1: 4	Всего разделов: 8	Всего листов выписки: 163
25.10.2022г. № КУВИ-001/2022-186292434			
Кадастровый номер:		18:24:000000:70(Единое землепользование)	
Сведения о том, что земельный участок расположен в границах особо охраняемой природной территории, охотничьих угодий, лесничеств:	данные отсутствуют		
Сведения о результатах проведения государственного земельного надзора:	данные отсутствуют		
Сведения о расположении земельного участка в границах территории, в отношении которой утвержден проект межевания территории:	данные отсутствуют		
Условный номер земельного участка:	данные отсутствуют		
Сведения о принятии акта и (или) заключении договора, предусматривающих предоставление в соответствии с земельным законодательством исполнительным органом государственным органом власти или органом местного самоуправления, находящегося в государственной или муниципальной собственности земельного участка для строительства наемного дома социального использования или наемного дома коммерческого использования:	данные отсутствуют		
Сведения о том, что земельный участок или земельные участки образованы на основании решения об изъятии земельного участка и (или) расположенного на нем объекта недвижимости для государственных или муниципальных нужд:	данные отсутствуют		
Сведения о том, что земельный участок образован из земель или земельного участка, государственная собственность на которые не разграничена:	данные отсутствуют		
Сведения о наличии земельного спора о местоположении границ земельных участков:	данные отсутствуют		
Статус записи об объекте недвижимости:	Сведения об объекте недвижимости имеют статус "актуальные, ранее учтенные"		
Особые отметки:	Кадастровые номера обособленных (условных) участков, входящих в единое землепользование и их площади: 18:24:022001:1000 - 0.03 кв.м, 18:24:022001:1001 - 0.03 кв.м, 18:24:022001:1002 - 0.03 кв.м, 18:24:022001:1003 - 0.03 кв.м, 18:24:022001:1004 - 0.03 кв.м, 18:24:022001:1005 - 0.05 кв.м, 18:24:022001:1006 - 0.05 кв.м, 18:24:022001:1007 - 0.05 кв.м, 18:24:022001:1008 - 0.03 кв.м, 18:24:022001:1009 - 0.66 кв.м, 18:24:022001:1011 - 0.05 кв.м, 18:24:022001:1012 - 0.66 кв.м, 18:24:022001:1013 - 0.66 кв.м, 18:24:022001:1014 - 0.03 кв.м, 18:24:022001:1015 - 0.03 кв.м, 18:24:022001:1016 - 0.03 кв.м, 18:24:022001:1017 - 0.03 кв.м, 18:24:022001:1018 - 0.03 кв.м, 18:24:022001:1019 - 0.03 кв.м, 18:24:022001:1020 - 0.03 кв.м, 18:24:022001:1021 - 10.5 кв.м, 18:24:022001:964 - 0.03 кв.м, 18:24:022001:965 - 0.66 кв.м, 18:24:022001:966 - 0.03 кв.м,		
	 ДОКУМЕНТ ПОДПИСАН ЭЛЕКТРОННОЙ ПОДПИСЬЮ Сертификат: 64575127400433833109200328139839306360 Владелец: ФЕДЕРАЛЬНАЯ СЛУЖБА ГОСУДАРСТВЕННОЙ РЕГИСТРАЦИИ, КАДАСТРА И КАРТОГРАФИИ Действителен: с 17.05.2022 по 10.08.2023		
полное наименование должности			инициалы, фамилия

Земельный участок			
вид объекта недвижимости			
Лист № 3 раздела 1	Всего листов раздела 1: 4	Всего разделов: 8	Всего листов выписки: 163
25.10.2022г. № КУВИ-001/2022-186292434			
Кадастровый номер:		18:24:000000:70(Единое землепользование)	
		<p>18:24:022001:967 - 0.66 кв.м, 18:24:022001:968 - 10.5 кв.м, 18:24:022001:969 - 0.03 кв.м, 18:24:022001:970 - 0.03 кв.м, 18:24:022001:971 - 0.03 кв.м, 18:24:022001:972 - 0.03 кв.м, 18:24:022001:973 - 0.03 кв.м, 18:24:022001:974 - 0.03 кв.м, 18:24:022001:975 - 0.03 кв.м, 18:24:022001:976 - 0.03 кв.м, 18:24:022001:977 - 0.03 кв.м, 18:24:022001:978 - 0.03 кв.м, 18:24:022001:979 - 0.03 кв.м, 18:24:022001:980 - 0.03 кв.м, 18:24:022001:981 - 0.03 кв.м, 18:24:022001:982 - 0.03 кв.м, 18:24:022001:983 - 0.03 кв.м, 18:24:022001:984 - 0.03 кв.м, 18:24:022001:985 - 0.03 кв.м, 18:24:022001:986 - 0.66 кв.м, 18:24:022001:987 - 0.03 кв.м, 18:24:022001:988 - 0.03 кв.м, 18:24:022001:989 - 0.03 кв.м, 18:24:022001:990 - 10.5 кв.м, 18:24:022001:991 - 0.03 кв.м, 18:24:022001:992 - 0.03 кв.м, 18:24:022001:993 - 0.03 кв.м, 18:24:022001:994 - 0.03 кв.м, 18:24:022001:995 - 0.03 кв.м, 18:24:022001:996 - 0.03 кв.м, 18:24:022001:997 - 0.03 кв.м, 18:24:022001:998 - 0.03 кв.м, 18:24:022001:999 - 0.03 кв.м, 18:24:024001:459 - 0.66 кв.м, 18:24:024001:460 - 0.03 кв.м, 18:24:024001:461 - 0.66 кв.м, 18:24:024001:462 - 0.66 кв.м, 18:24:024001:463 - 0.03 кв.м, 18:24:024001:464 - 0.03 кв.м, 18:24:024001:465 - 0.03 кв.м, 18:24:024001:466 - 0.03 кв.м, 18:24:024001:467 - 0.66 кв.м, 18:24:024001:468 - 0.66 кв.м, 18:24:051001:30 - 10.5 кв.м, 18:24:051001:31 - 0.03 кв.м, 18:24:091001:247 - 10.5 кв.м, 18:24:091001:248 - 0.66 кв.м, 18:24:091001:249 - 0.03 кв.м, 18:24:091001:250 - 0.66 кв.м, 18:24:091002:283 - 0.03 кв.м, 18:24:091002:284 - 0.66 кв.м, 18:24:091002:285 - 0.03 кв.м, 18:24:091002:286 - 0.66 кв.м, 18:24:091002:287 - 0.03 кв.м, 18:24:091002:288 - 0.03 кв.м, 18:24:091002:289 - 0.66 кв.м, 18:24:091002:290 - 0.66 кв.м, 18:24:091002:291 - 0.66 кв.м, 18:24:091002:292 - 0.66 кв.м. Сведения о вещных правах на объект недвижимости, не зарегистрированных в реестре прав, ограничений прав и обременений недвижимого имущества: Вид права: Постоянное (бессрочное) пользование; Правообладатель: Якшур-Бодьинские районные электрические сети "Удмуртэнерго" с. Якшур-Бодья; реквизиты документа-основания: документ-основание № 61. Сведения об ограничениях права на объект недвижимости, обременениях данного объекта, не зарегистрированных в реестре прав, ограничений прав и обременений недвижимого имущества: вид ограничения (обременения): ограничения прав на земельный участок, предусмотренные статьей 56 Земельного кодекса Российской Федерации; срок действия: с 13.05.2015; реквизиты документа-основания: свидетельство о государственной регистрации права от 20.08.2008 № 645428 выдан: Управление Федеральной регистрационной службы по Удмуртской Республике. вид ограничения (обременения): ограничения прав на земельный участок, предусмотренные статьей 56 Земельного кодекса Российской Федерации; срок действия: с 07.08.2015; реквизиты документа-основания: постановление "О порядке установления охранных зон объектов электросетевого хозяйства и особых условий использования земельных участков, расположенных в границах таких зон"</p>	
полное наименование должности		 <p>ЭЛЕКТРОННОЙ ПОДПИСЬЮ</p> <p>Сертификат: 64575127400433833109200328139839306360</p> <p>Владелец: ФЕДЕРАЛЬНАЯ СЛУЖБА ГОСУДАРСТВЕННОЙ РЕГИСТРАЦИИ, КАДАСТРА И КАРТОГРАФИИ</p> <p>Действителен: с 17.05.2022 по 10.08.2023</p>	
		инициалы, фамилия	

Земельный участок			
вид объекта недвижимости			
Лист № 4 раздела 1	Всего листов раздела 1: 4	Всего разделов: 8	Всего листов выписки: 163
25.10.2022г. № КУВИ-001/2022-186292434			
Кадастровый номер:		18:24:000000:70(Единое землепользование)	
		<p>от 24.02.2009 № 160 выдан: Правительство Российской Федерации. вид ограничения (обременения): ограничения прав на земельный участок, предусмотренные статьей 56 Земельного кодекса Российской Федерации; срок действия: с 07.08.2015; реквизиты документа-основания: заявление о внесении сведений о границах охранной зоны в ГКН от 28.04.2012 № 08-2-10/4548 выдан: ОАО "МРСК Центра и Приволжья" филиал "Удмуртэнерго". вид ограничения (обременения): ограничения прав на земельный участок, предусмотренные статьей 56 Земельного кодекса Российской Федерации; срок действия: с 07.08.2015; реквизиты документа-основания: заявление о внесении сведений о границах охранной зоны в ГКН от 28.04.2012 № 08-2-10/4548 выдан: ОАО "МРСК Центра и Приволжья" филиал "Удмуртэнерго". вид ограничения (обременения): ограничения прав на земельный участок, предусмотренные статьей 56 Земельного кодекса Российской Федерации; срок действия: с 17.08.2015; реквизиты документа-основания: свидетельство о государственной регистрации права от 15.12.2010 № 185909. вид ограничения (обременения): ограничения прав на земельный участок, предусмотренные статьей 56 Земельного кодекса Российской Федерации; срок действия: с 25.09.2015; реквизиты документа-основания: распоряжение от 25.10.2013 № 1677-р выдан: Министерство транспорта Российской Федерации федеральное дорожное агентство (Росавтодор). вид ограничения (обременения): ограничения прав на земельный участок, предусмотренные статьей 56 Земельного кодекса Российской Федерации; срок действия: с 04.07.2017; реквизиты документа-основания: постановление "О порядке установления охранных зон объектов электросетевого хозяйства и особых условий использования земельных участков, расположенных в границах таких зон" от 24.02.2009 № 160 выдан: Правительство Российской Федерации. вид ограничения (обременения): ограничения прав на земельный участок, предусмотренные статьей 56 Земельного кодекса Российской Федерации; срок действия: с 05.03.2018; реквизиты документа-основания: постановление "О порядке установления охранных зон объектов электросетевого хозяйства и особых условий использования земельных участков, расположенных в границах таких зон" от 24.02.2009 № 160 выдан: Правительство Российской Федерации. вид ограничения (обременения): ограничения прав на земельный участок, предусмотренные статьей 56 Земельного кодекса Российской Федерации; срок действия: с 09.06.2018; реквизиты документа-основания: постановление Правительства РФ "О порядке установления охранных зон объектов электросетевого хозяйства и особых условий использования земельных участков, расположенных в границах таких зон" от 24.02.2009 № 160 выдан: Правительство Российской Федерации.</p>	
Получатель выписки:		Богданов Андрей Игоревич	

 ДОКУМЕНТ ПОДПИСАН ЭЛЕКТРОННОЙ ПОДПИСЬЮ	Сертификат: 64575127400433833109200328139839306360 Владелец: ФЕДЕРАЛЬНАЯ СЛУЖБА ГОСУДАРСТВЕННОЙ РЕГИСТРАЦИИ, КАДАСТРА И КАРТОГРАФИИ Действителен: с 17.05.2022 по 10.08.2023	инициалы, фамилия
полное наименование должности		

Выписка из Единого государственного реестра недвижимости об объекте недвижимости

Сведения о зарегистрированных правах

Земельный участок			
вид объекта недвижимости			
Лист № 1 раздела 2	Всего листов раздела 2: 3	Всего разделов: 8	Всего листов выписки: 163
25.10.2022г. № КУВИ-001/2022-186292434			
Кадастровый номер:		18:24:000000:70(Единое землепользование)	

1	Правообладатель (правообладатели):	1.1	данные о правообладателе отсутствуют
2	Вид, номер, дата и время государственной регистрации права:	2.1	не зарегистрировано
3	Сведения об осуществлении государственной регистрации сделки, права без необходимого в силу закона согласия третьего лица, органа:	3.1	данные отсутствуют
4	Ограничение прав и обременение объекта недвижимости:		
	4.1 вид:		Прочие ограничения прав и обременения объекта недвижимости
	дата государственной регистрации:		04.04.2014 00:00:00
	номер государственной регистрации:		18-18-22/001/2014-896
	срок, на который установлены ограничение прав и обременение объекта недвижимости:		данные отсутствуют
	лицо, в пользу которого установлены ограничение прав и обременение объекта недвижимости:		Российская Федерация
	основание государственной регистрации:		Распоряжение, № 1677-р, выдан 25.10.2013, Министерство транспорта Российской Федерации
	сведения об осуществлении государственной регистрации сделки, права, ограничения права без необходимого в силу закона согласия третьего лица, органа:		данные отсутствуют
	сведения об управляющем залогом и о договоре управления залогом, если такой договор заключен для управления ипотекой:		данные отсутствуют
	сведения о депозитари, который осуществляет хранение бездвиженной документарной закладной или электронной закладной:		
	ведения о внесении изменений или дополнений в регистрационную запись об ипотеке:		



ДОКУМЕНТ ПОДПИСАН
ЭЛЕКТРОННОЙ ПОДПИСЬЮ

Сертификат: 64575127400433833109200328139839306360

Владелец: ФЕДЕРАЛЬНАЯ СЛУЖБА ГОСУДАРСТВЕННОЙ
РЕГИСТРАЦИИ, КАДАСТРА И КАРТОГРАФИИ
Действителен: с 17.05.2022 по 10.08.2023

полное наименование должности

инициалы, фамилия

Земельный участок	
вид объекта недвижимости	
Лист № 2 раздела 2	Всего листов раздела 2: 3
Всего разделов: 8	Всего листов выписки: 163
25.10.2022г. № КУВИ-001/2022-186292434	
Кадастровый номер:	18:24:000000:70(Единое землепользование)
4.2	вид: Аренда
	дата государственной регистрации: 06.03.2006 00:00:00
	номер государственной регистрации: 18-18-22/002/2006-116
	срок, на который установлены ограничение прав и обременение объекта недвижимости: Срок действия с 15.06.2004 по 14.06.2019 с 15.06.2004 по 14.06.2019
	лицо, в пользу которого установлены ограничение прав и обременение объекта недвижимости: Публичное акционерное общество "Межрегиональная распределительная сетевая компания Центра и Приволжья", ИНН: 5260200603
	основание государственной регистрации: Договор аренды земельных участков, расположенных на территории Удмуртской Республики и находящихся в государственной собственности, до разграничения государственной собственности на землю, заключенный с Администрацией Якшур-Бодьинского района Удмуртс, № 453, выдан 26.08.2005, заключенный с Администрацией Якшур-Бодьинского района Удмуртской Республики
	сведения об осуществлении государственной регистрации сделки, права, ограничения права без необходимого в силу закона согласия третьего лица, органа: данные отсутствуют
	сведения об управляющем залоге и о договоре управления залогом, если такой договор заключен для управления ипотекой: данные отсутствуют
	сведения о депозитарии, который осуществляет хранение обездвиженной документарной закладной или электронной закладной:
	сведения о внесении изменений или дополнений в регистрационную запись об ипотеке:
5	Договоры участия в долевом строительстве: не зарегистрировано
6	Заявленные в судебном порядке права требования: данные отсутствуют
7	Сведения о возражении в отношении зарегистрированного права: данные отсутствуют
8	Сведения о наличии решения об изъятии объекта недвижимости для государственных и муниципальных нужд: данные отсутствуют
9	Сведения о невозможности государственной регистрации без личного участия правообладателя или его законного представителя: данные отсутствуют



ДОКУМЕНТ ПОДПИСАН
ЭЛЕКТРОННОЙ ПОДПИСЬЮ

Сертификат: 64575127400433833109200328139839306360

Владелец: ФЕДЕРАЛЬНАЯ СЛУЖБА ГОСУДАРСТВЕННОЙ

РЕГИСТРАЦИИ, КАДАСТРА И КАРТОГРАФИИ

Действителен: с 17.05.2022 по 10.08.2023

полное наименование должности

инициалы, фамилия

Земельный участок			
вид объекта недвижимости			
Лист № 3 раздела 2	Всего листов раздела 2: 3	Всего разделов: 8	Всего листов выписки: 163
25.10.2022г. № КУВИ-001/2022-186292434			
Кадастровый номер:		18:24:000000:70(Единое землепользование)	
10	Правопритязания и сведения о наличии поступивших, но не рассмотренных заявлений о проведении государственной регистрации права (перехода, прекращения права), ограничения права или обременения объекта недвижимости, сделки в отношении объекта недвижимости:	отсутствуют	
11	Сведения о невозможности государственной регистрации перехода, прекращения, ограничения права на земельный участок из земель сельскохозяйственного назначения:	данные отсутствуют	



ДОКУМЕНТ ПОДПИСАН
ЭЛЕКТРОННОЙ ПОДПИСЬЮ

Сертификат: 64575127400433833109200328139839306360

Владелец: ФЕДЕРАЛЬНАЯ СЛУЖБА ГОСУДАРСТВЕННОЙ
РЕГИСТРАЦИИ, КАДАСТРА И КАРТОГРАФИИ
Действителен: с 17.05.2022 по 10.08.2023

полное наименование должности

инициалы, фамилия

Земельный участок

вид объекта недвижимости

Лист № 2 раздела 3

Всего листов раздела 3: 84

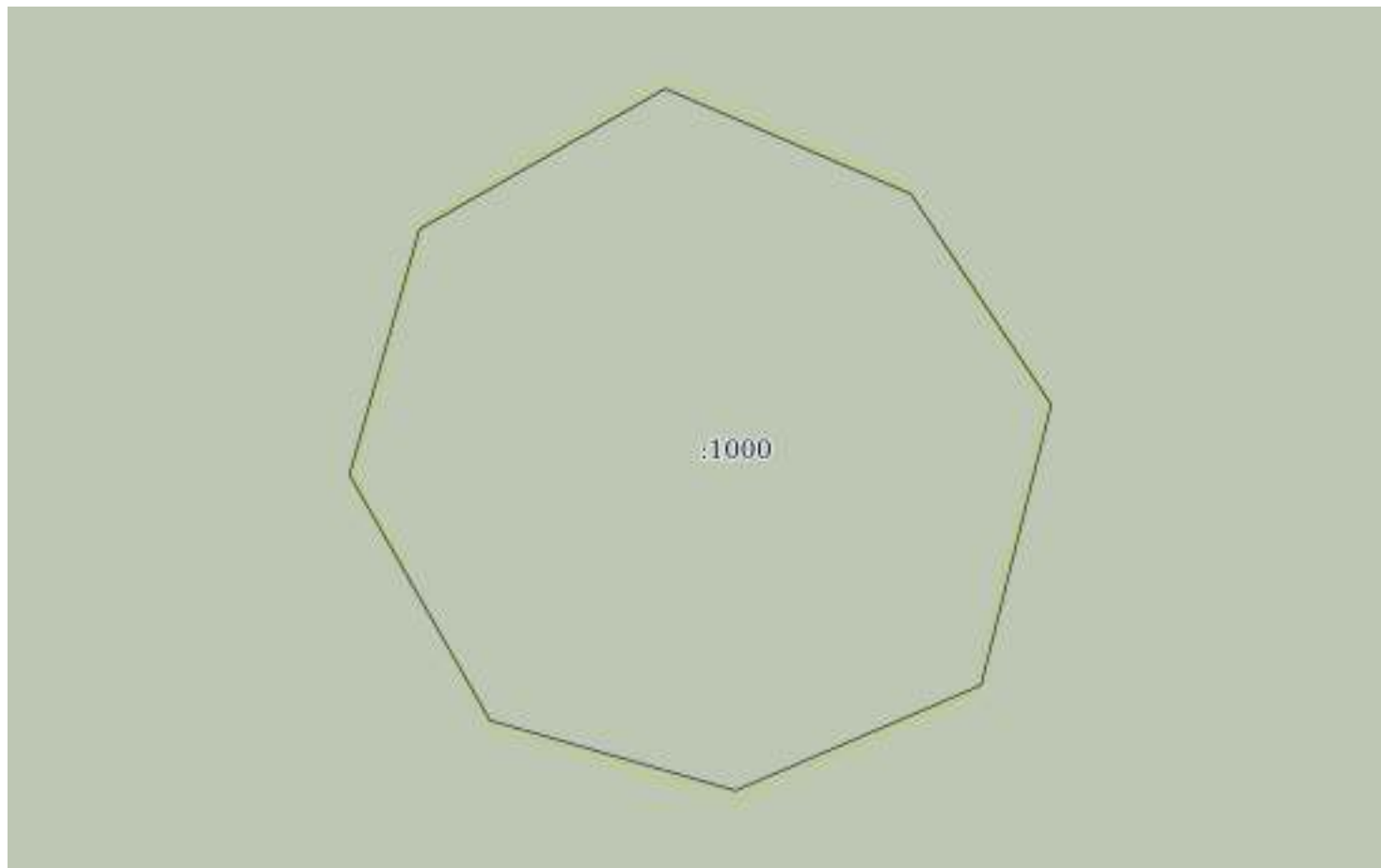
Всего разделов: 8

Всего листов выписки: 163

25.10.2022г. № КУВИ-001/2022-186292434

Кадастровый номер:

18:24:000000:70(Единое землепользование)



Масштаб 1:2

Условные обозначения:

ДОКУМЕНТ ПОДПИСАН
ЭЛЕКТРОННОЙ ПОДПИСЬЮ

Сертификат: 64575127400433833109200328139839306360

Владелец: ФЕДЕРАЛЬНАЯ СЛУЖБА ГОСУДАРСТВЕННОЙ
РЕГИСТРАЦИИ, КАДАСТРА И КАРТОГРАФИИ
Действителен: с 17.05.2022 по 10.08.2023

полное наименование должности

инициалы, фамилия

Земельный участок

вид объекта недвижимости

Лист № 3 раздела 3

Всего листов раздела 3: 84

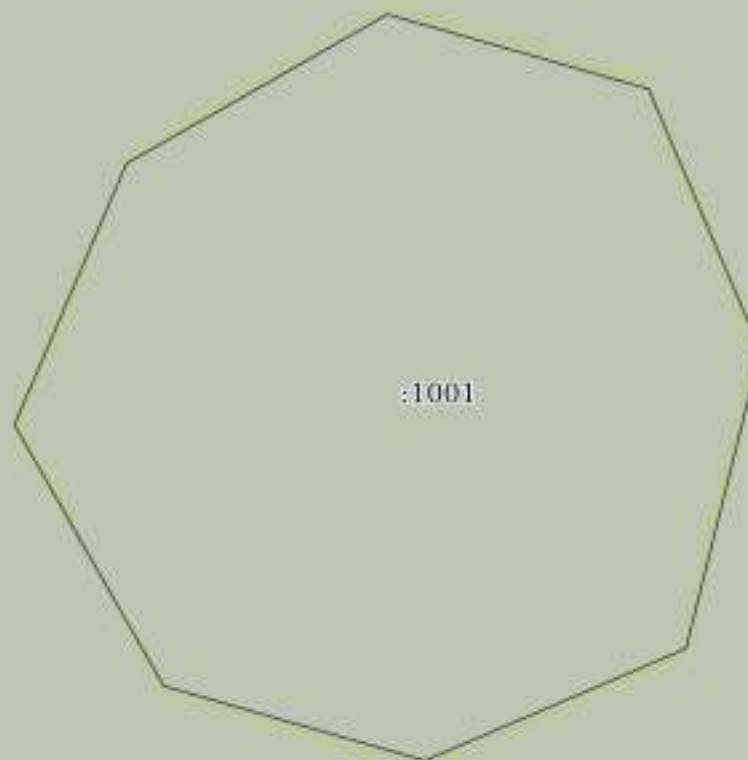
Всего разделов: 8

Всего листов выписки: 163

25.10.2022г. № КУВИ-001/2022-186292434

Кадастровый номер:

18:24:000000:70(Единое землепользование)



Масштаб 1:2

Условные обозначения:

ДОКУМЕНТ ПОДПИСАН
ЭЛЕКТРОННОЙ ПОДПИСЬЮ

Сертификат: 64575127400433833109200328139839306360

Владелец: ФЕДЕРАЛЬНАЯ СЛУЖБА ГОСУДАРСТВЕННОЙ
РЕГИСТРАЦИИ, КАДАСТРА И КАРТОГРАФИИ
Действителен: с 17.05.2022 по 10.08.2023

полное наименование должности

инициалы, фамилия

Земельный участок

вид объекта недвижимости

Лист № 4 раздела 3

Всего листов раздела 3: 84

Всего разделов: 8

Всего листов выписки: 163

25.10.2022г. № КУВИ-001/2022-186292434

Кадастровый номер:

18:24:000000:70(Единое землепользование)



Масштаб 1:2

Условные обозначения:

ДОКУМЕНТ ПОДПИСАН
ЭЛЕКТРОННОЙ ПОДПИСЬЮ

Сертификат: 64575127400433833109200328139839306360

Владелец: ФЕДЕРАЛЬНАЯ СЛУЖБА ГОСУДАРСТВЕННОЙ
РЕГИСТРАЦИИ, КАДАСТРА И КАРТОГРАФИИ
Действителен: с 17.05.2022 по 10.08.2023

полное наименование должности

инициалы, фамилия

Земельный участок

вид объекта недвижимости

Лист № 5 раздела 3

Всего листов раздела 3: 84

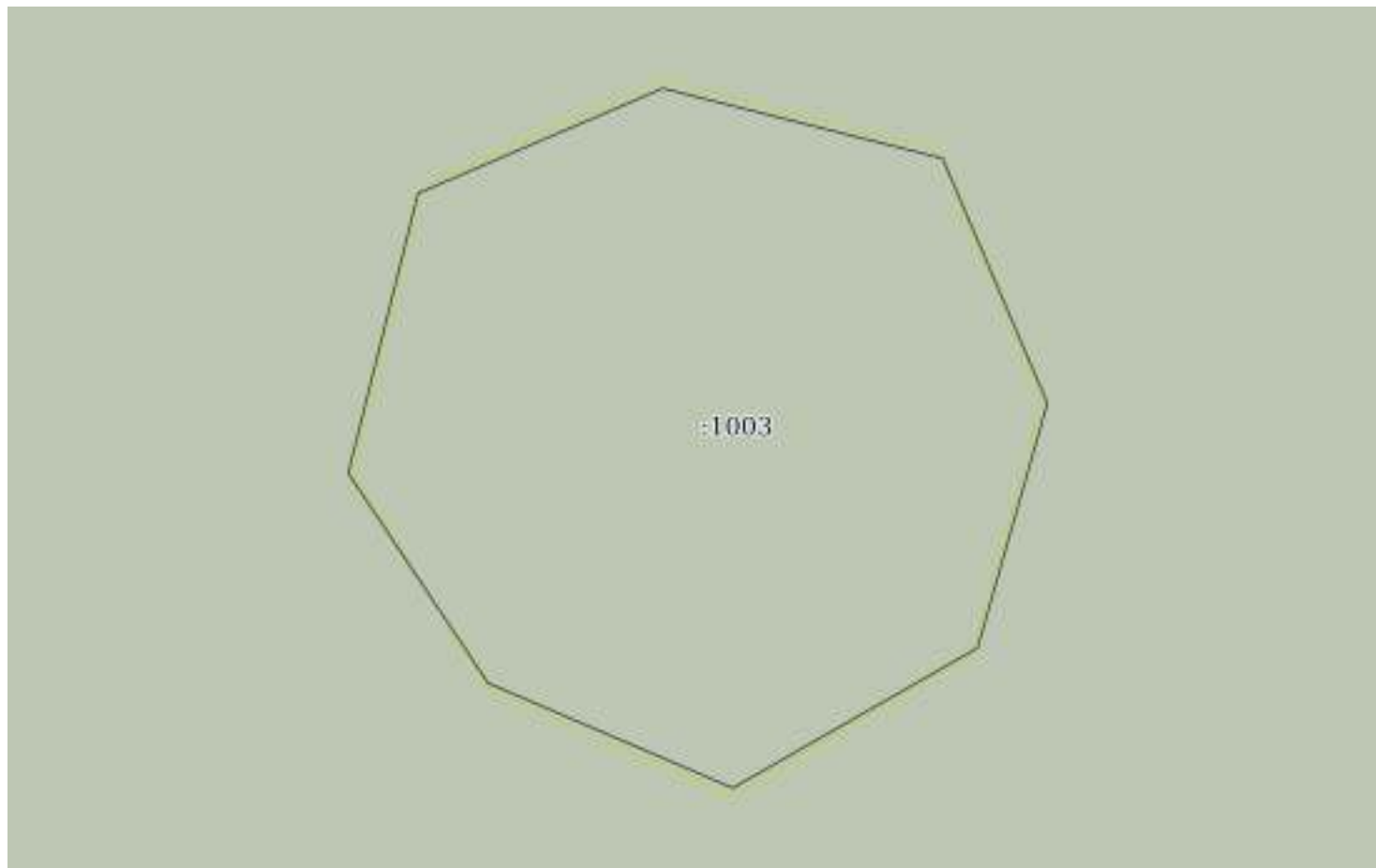
Всего разделов: 8

Всего листов выписки: 163

25.10.2022г. № КУВИ-001/2022-186292434

Кадастровый номер:

18:24:000000:70(Единое землепользование)



Масштаб 1:2

Условные обозначения:

ДОКУМЕНТ ПОДПИСАН
ЭЛЕКТРОННОЙ ПОДПИСЬЮ

Сертификат: 64575127400433833109200328139839306360

Владелец: ФЕДЕРАЛЬНАЯ СЛУЖБА ГОСУДАРСТВЕННОЙ
РЕГИСТРАЦИИ, КАДАСТРА И КАРТОГРАФИИ
Действителен: с 17.05.2022 по 10.08.2023

полное наименование должности

инициалы, фамилия

Земельный участок

вид объекта недвижимости

Лист № 6 раздела 3

Всего листов раздела 3: 84

Всего разделов: 8

Всего листов выписки: 163

25.10.2022г. № КУВИ-001/2022-186292434

Кадастровый номер:

18:24:000000:70(Единое землепользование)



Масштаб 1:2

Условные обозначения:

ДОКУМЕНТ ПОДПИСАН
ЭЛЕКТРОННОЙ ПОДПИСЬЮ

Сертификат: 64575127400433833109200328139839306360

Владелец: ФЕДЕРАЛЬНАЯ СЛУЖБА ГОСУДАРСТВЕННОЙ
РЕГИСТРАЦИИ, КАДАСТРА И КАРТОГРАФИИ
Действителен: с 17.05.2022 по 10.08.2023

полное наименование должности

инициалы, фамилия

Земельный участок

вид объекта недвижимости

Лист № 7 раздела 3

Всего листов раздела 3: 84

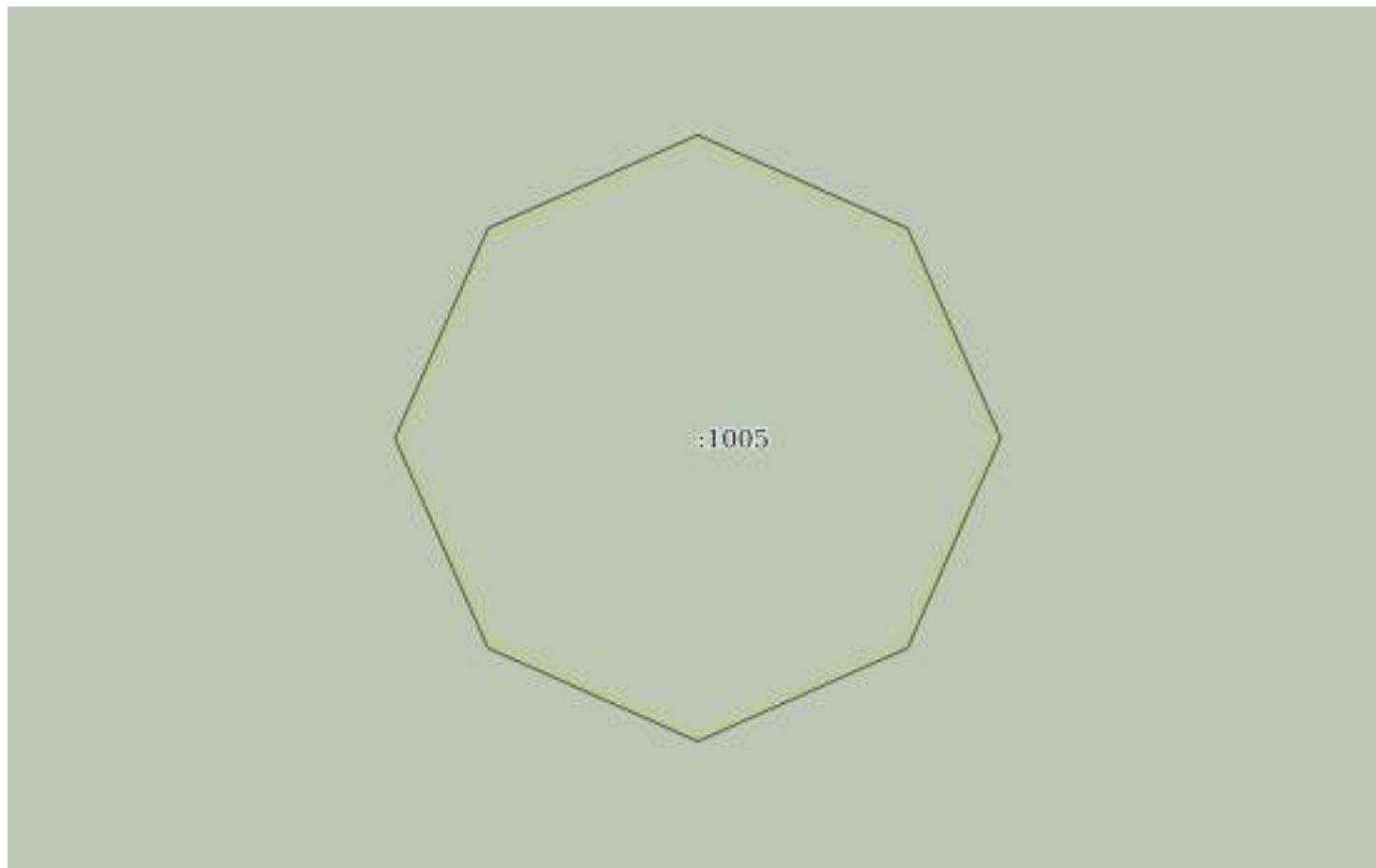
Всего разделов: 8

Всего листов выписки: 163

25.10.2022г. № КУВИ-001/2022-186292434

Кадастровый номер:

18:24:000000:70(Единое землепользование)



Масштаб 1:3

Условные обозначения:

ДОКУМЕНТ ПОДПИСАН
ЭЛЕКТРОННОЙ ПОДПИСЬЮ

Сертификат: 64575127400433833109200328139839306360

Владелец: ФЕДЕРАЛЬНАЯ СЛУЖБА ГОСУДАРСТВЕННОЙ
РЕГИСТРАЦИИ, КАДАСТРА И КАРТОГРАФИИ
Действителен: с 17.05.2022 по 10.08.2023

полное наименование должности

инициалы, фамилия

Земельный участок

вид объекта недвижимости

Лист № 8 раздела 3

Всего листов раздела 3: 84

Всего разделов: 8

Всего листов выписки: 163

25.10.2022г. № КУВИ-001/2022-186292434

Кадастровый номер:

18:24:000000:70(Единое землепользование)

:1006

Масштаб 1:3

Условные обозначения:



ДОКУМЕНТ ПОДПИСАН
ЭЛЕКТРОННОЙ ПОДПИСЬЮ

Сертификат: 64575127400433833109200328139839306360

Владелец: ФЕДЕРАЛЬНАЯ СЛУЖБА ГОСУДАРСТВЕННОЙ
РЕГИСТРАЦИИ, КАДАСТРА И КАРТОГРАФИИ
Действителен: с 17.05.2022 по 10.08.2023

полное наименование должности

инициалы, фамилия

Земельный участок

вид объекта недвижимости

Лист № 9 раздела 3

Всего листов раздела 3: 84

Всего разделов: 8

Всего листов выписки: 163

25.10.2022г. № КУВИ-001/2022-186292434

Кадастровый номер:

18:24:000000:70(Единое землепользование)

:1007

Масштаб 1:3

Условные обозначения:



ДОКУМЕНТ ПОДПИСАН
ЭЛЕКТРОННОЙ ПОДПИСЬЮ

Сертификат: 64575127400433833109200328139839306360

Владелец: ФЕДЕРАЛЬНАЯ СЛУЖБА ГОСУДАРСТВЕННОЙ
РЕГИСТРАЦИИ, КАДАСТРА И КАРТОГРАФИИ
Действителен: с 17.05.2022 по 10.08.2023

полное наименование должности

инициалы, фамилия

Земельный участок

вид объекта недвижимости

Лист № 10 раздела 3

Всего листов раздела 3: 84

Всего разделов: 8

Всего листов выписки: 163

25.10.2022г. № КУВИ-001/2022-186292434

Кадастровый номер:

18:24:000000:70(Единое землепользование)



Масштаб 1:2

Условные обозначения:

ДОКУМЕНТ ПОДПИСАН
ЭЛЕКТРОННОЙ ПОДПИСЬЮ

Сертификат: 64575127400433833109200328139839306360

Владелец: ФЕДЕРАЛЬНАЯ СЛУЖБА ГОСУДАРСТВЕННОЙ
РЕГИСТРАЦИИ, КАДАСТРА И КАРТОГРАФИИ
Действителен: с 17.05.2022 по 10.08.2023

полное наименование должности

инициалы, фамилия

Земельный участок

вид объекта недвижимости

Лист № 11 раздела 3

Всего листов раздела 3: 84


Всего разделов: 8

Всего листов выписки: 163

25.10.2022г. № КУВИ-001/2022-186292434

Кадастровый номер:

18:24:000000:70(Единое землепользование)



Масштаб 1:40

Условные обозначения:

ДОКУМЕНТ ПОДПИСАН
ЭЛЕКТРОННОЙ ПОДПИСЬЮ

Сертификат: 64575127400433833109200328139839306360

Владелец: ФЕДЕРАЛЬНАЯ СЛУЖБА ГОСУДАРСТВЕННОЙ
РЕГИСТРАЦИИ, КАДАСТРА И КАРТОГРАФИИ
Действителен: с 17.05.2022 по 10.08.2023

полное наименование должности

инициалы, фамилия

Земельный участок

вид объекта недвижимости

Лист № 12 раздела 3

Всего листов раздела 3: 84


Всего разделов: 8

Всего листов выписки: 163

25.10.2022г. № КУВИ-001/2022-186292434

Кадастровый номер:

18:24:000000:70(Единое землепользование)



Масштаб 1:3

Условные обозначения:

ДОКУМЕНТ ПОДПИСАН
ЭЛЕКТРОННОЙ ПОДПИСЬЮ

Сертификат: 64575127400433833109200328139839306360

Владелец: ФЕДЕРАЛЬНАЯ СЛУЖБА ГОСУДАРСТВЕННОЙ
РЕГИСТРАЦИИ, КАДАСТРА И КАРТОГРАФИИ
Действителен: с 17.05.2022 по 10.08.2023

полное наименование должности

инициалы, фамилия

Земельный участок

вид объекта недвижимости

Лист № 13 раздела 3

Всего листов раздела 3: 84

Всего разделов: 8

Всего листов выписки: 163

25.10.2022г. № КУВИ-001/2022-186292434

Кадастровый номер:

18:24:000000:70(Единое землепользование)



Масштаб 1:40

Условные обозначения:

ДОКУМЕНТ ПОДПИСАН
ЭЛЕКТРОННОЙ ПОДПИСЬЮ

Сертификат: 64575127400433833109200328139839306360

Владелец: ФЕДЕРАЛЬНАЯ СЛУЖБА ГОСУДАРСТВЕННОЙ
РЕГИСТРАЦИИ, КАДАСТРА И КАРТОГРАФИИ
Действителен: с 17.05.2022 по 10.08.2023

полное наименование должности

инициалы, фамилия

Земельный участок

вид объекта недвижимости

Лист № 14 раздела 3

Всего листов раздела 3: 84

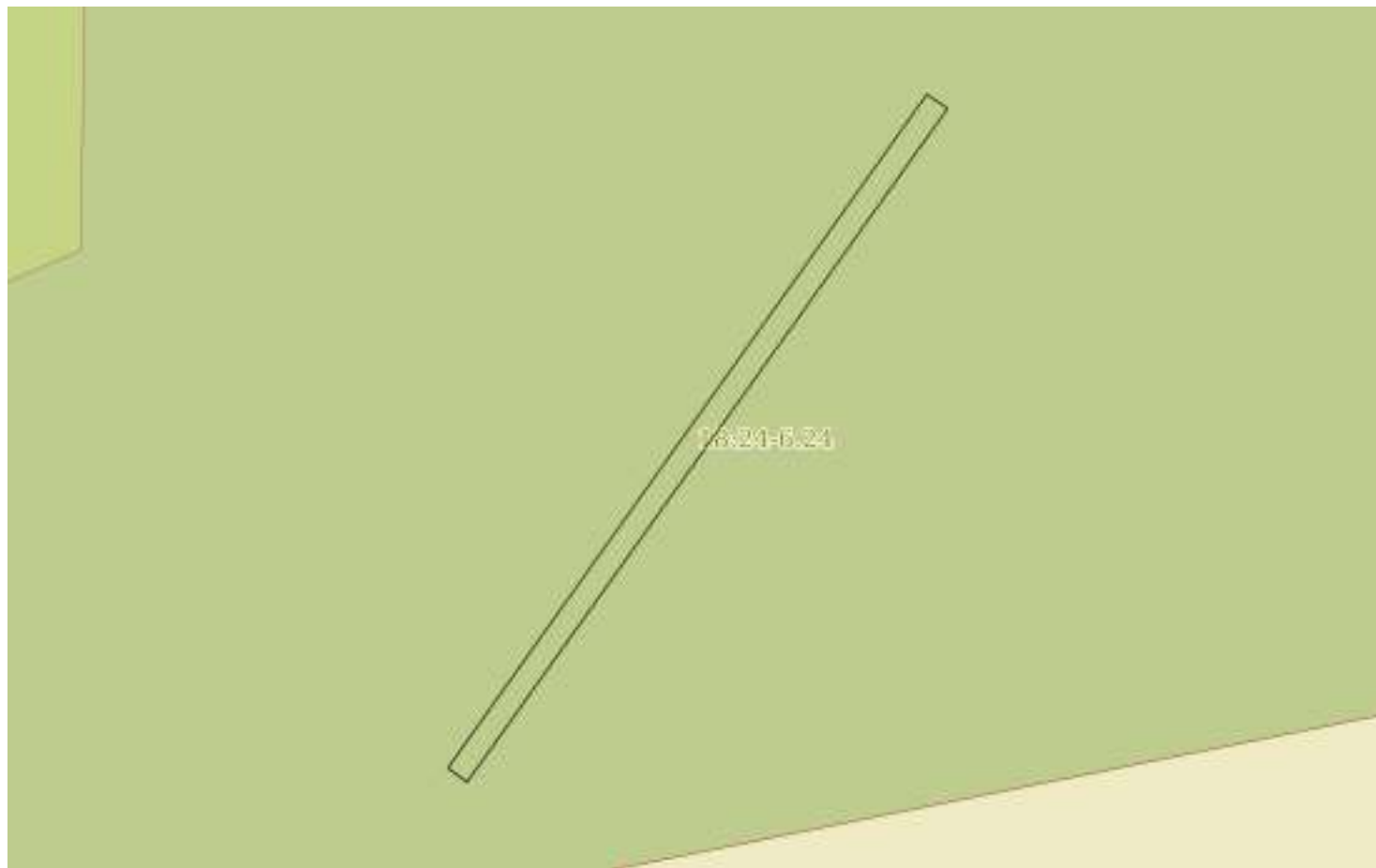
Всего разделов: 8

Всего листов выписки: 163

25.10.2022г. № КУВИ-001/2022-186292434

Кадастровый номер:

18:24:000000:70(Единое землепользование)



Масштаб 1:40

Условные обозначения:

ДОКУМЕНТ ПОДПИСАН
ЭЛЕКТРОННОЙ ПОДПИСЬЮ

Сертификат: 64575127400433833109200328139839306360

Владелец: ФЕДЕРАЛЬНАЯ СЛУЖБА ГОСУДАРСТВЕННОЙ
РЕГИСТРАЦИИ, КАДАСТРА И КАРТОГРАФИИ
Действителен: с 17.05.2022 по 10.08.2023

полное наименование должности

инициалы, фамилия

Земельный участок

вид объекта недвижимости

Лист № 15 раздела 3

Всего листов раздела 3: 84


Всего разделов: 8

Всего листов выписки: 163

25.10.2022г. № КУВИ-001/2022-186292434

Кадастровый номер:

18:24:000000:70(Единое землепользование)



Масштаб 1:2

Условные обозначения:

ДОКУМЕНТ ПОДПИСАН
ЭЛЕКТРОННОЙ ПОДПИСЬЮ

Сертификат: 64575127400433833109200328139839306360

Владелец: ФЕДЕРАЛЬНАЯ СЛУЖБА ГОСУДАРСТВЕННОЙ
РЕГИСТРАЦИИ, КАДАСТРА И КАРТОГРАФИИ
Действителен: с 17.05.2022 по 10.08.2023

полное наименование должности

инициалы, фамилия

Земельный участок

вид объекта недвижимости

Лист № 16 раздела 3

Всего листов раздела 3: 84


Всего разделов: 8

Всего листов выписки: 163

25.10.2022г. № КУВИ-001/2022-186292434

Кадастровый номер:

18:24:000000:70(Единое землепользование)



18:24:000000:70/86

Масштаб 1:2

Условные обозначения:

ДОКУМЕНТ ПОДПИСАН
ЭЛЕКТРОННОЙ ПОДПИСЬЮ

Сертификат: 64575127400433833109200328139839306360

Владелец: ФЕДЕРАЛЬНАЯ СЛУЖБА ГОСУДАРСТВЕННОЙ
РЕГИСТРАЦИИ, КАДАСТРА И КАРТОГРАФИИ
Действителен: с 17.05.2022 по 10.08.2023

полное наименование должности

инициалы, фамилия

Земельный участок

вид объекта недвижимости

Лист № 17 раздела 3

Всего листов раздела 3: 84

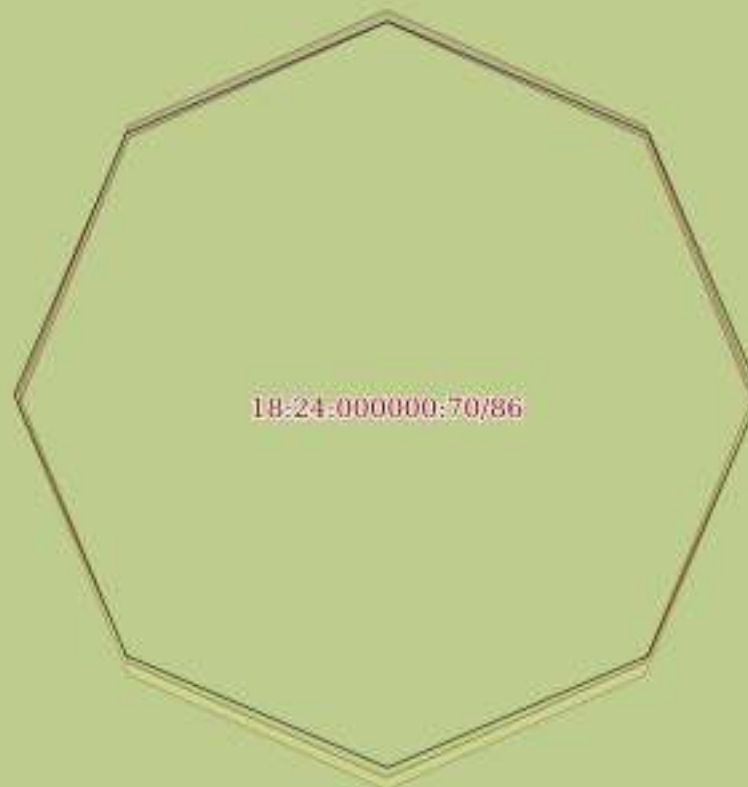
Всего разделов: 8

Всего листов выписки: 163

25.10.2022г. № КУВИ-001/2022-186292434

Кадастровый номер:

18:24:000000:70(Единое землепользование)



Масштаб 1:2

Условные обозначения:

ДОКУМЕНТ ПОДПИСАН
ЭЛЕКТРОННОЙ ПОДПИСЬЮ

Сертификат: 64575127400433833109200328139839306360

Владелец: ФЕДЕРАЛЬНАЯ СЛУЖБА ГОСУДАРСТВЕННОЙ
РЕГИСТРАЦИИ, КАДАСТРА И КАРТОГРАФИИ
Действителен: с 17.05.2022 по 10.08.2023

полное наименование должности

инициалы, фамилия

Земельный участок

вид объекта недвижимости

Лист № 18 раздела 3

Всего листов раздела 3: 84

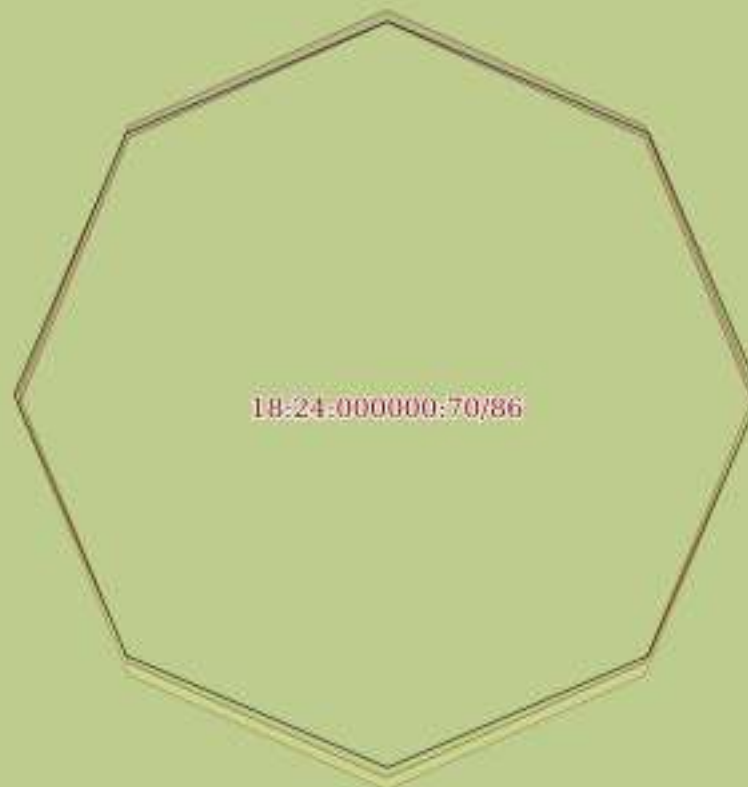
Всего разделов: 8

Всего листов выписки: 163

25.10.2022г. № КУВИ-001/2022-186292434

Кадастровый номер:

18:24:000000:70(Единое землепользование)



18:24:000000:70/86

Масштаб 1:2

Условные обозначения:

ДОКУМЕНТ ПОДПИСАН
ЭЛЕКТРОННОЙ ПОДПИСЬЮ

Сертификат: 64575127400433833109200328139839306360

Владелец: ФЕДЕРАЛЬНАЯ СЛУЖБА ГОСУДАРСТВЕННОЙ
РЕГИСТРАЦИИ, КАДАСТРА И КАРТОГРАФИИ
Действителен: с 17.05.2022 по 10.08.2023

полное наименование должности

инициалы, фамилия

Земельный участок

вид объекта недвижимости

Лист № 19 раздела 3

Всего листов раздела 3: 84

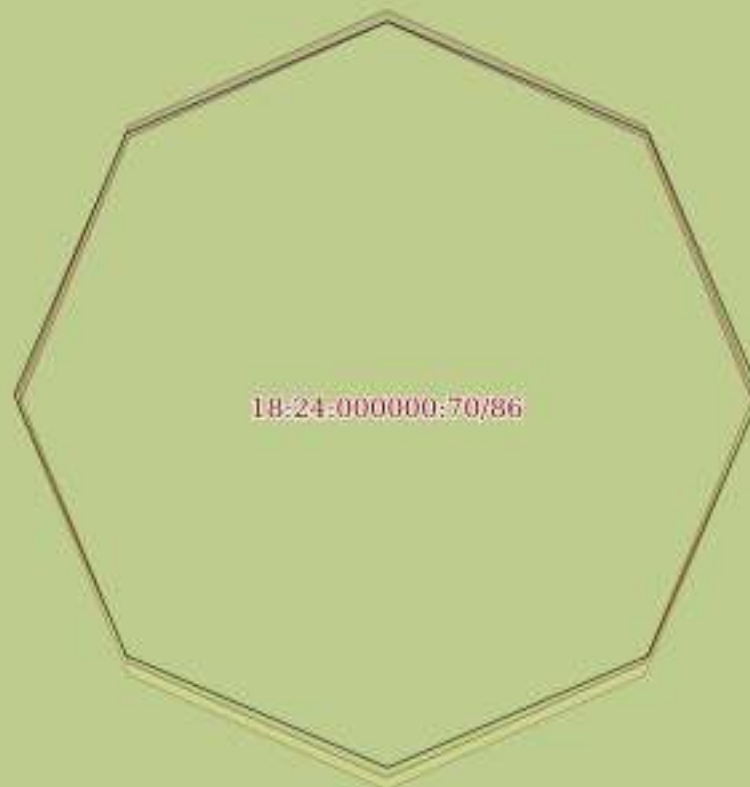
Всего разделов: 8

Всего листов выписки: 163

25.10.2022г. № КУВИ-001/2022-186292434

Кадастровый номер:

18:24:000000:70(Единое землепользование)



18:24:000000:70/86

Масштаб 1:2

Условные обозначения:

ДОКУМЕНТ ПОДПИСАН
ЭЛЕКТРОННОЙ ПОДПИСЬЮ

Сертификат: 64575127400433833109200328139839306360

Владелец: ФЕДЕРАЛЬНАЯ СЛУЖБА ГОСУДАРСТВЕННОЙ
РЕГИСТРАЦИИ, КАДАСТРА И КАРТОГРАФИИ
Действителен: с 17.05.2022 по 10.08.2023

полное наименование должности

инициалы, фамилия

Земельный участок

вид объекта недвижимости

Лист № 20 раздела 3

Всего листов раздела 3: 84

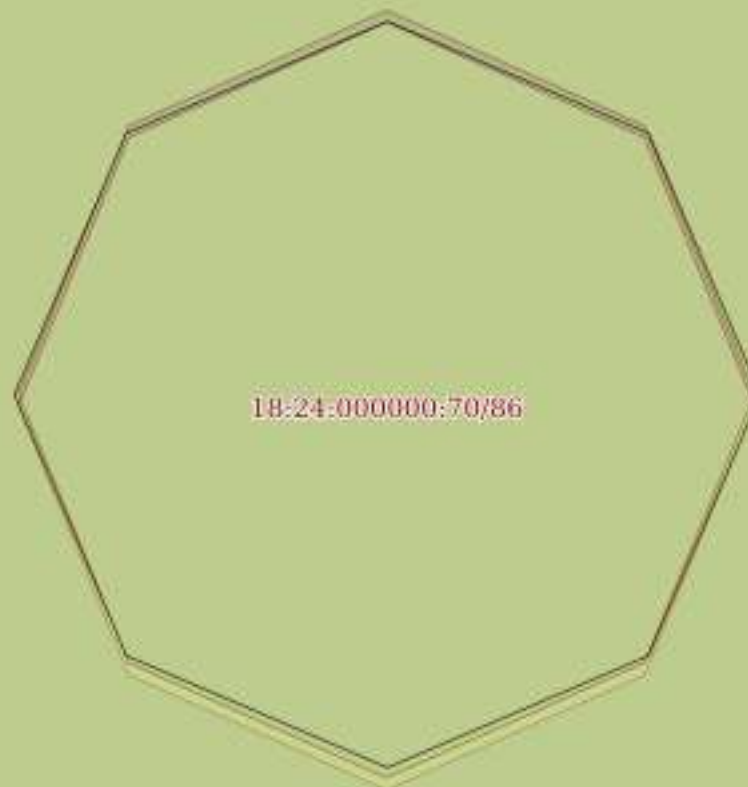
Всего разделов: 8

Всего листов выписки: 163

25.10.2022г. № КУВИ-001/2022-186292434

Кадастровый номер:

18:24:000000:70(Единое землепользование)



Масштаб 1:2

Условные обозначения:

ДОКУМЕНТ ПОДПИСАН
ЭЛЕКТРОННОЙ ПОДПИСЬЮ

Сертификат: 64575127400433833109200328139839306360

Владелец: ФЕДЕРАЛЬНАЯ СЛУЖБА ГОСУДАРСТВЕННОЙ
РЕГИСТРАЦИИ, КАДАСТРА И КАРТОГРАФИИ
Действителен: с 17.05.2022 по 10.08.2023

полное наименование должности

инициалы, фамилия

Земельный участок

вид объекта недвижимости

Лист № 21 раздела 3

Всего листов раздела 3: 84


Всего разделов: 8

Всего листов выписки: 163

25.10.2022г. № КУВИ-001/2022-186292434

Кадастровый номер:

18:24:000000:70(Единое землепользование)



18:24:000000:70/86

Масштаб 1:2

Условные обозначения:

ДОКУМЕНТ ПОДПИСАН
ЭЛЕКТРОННОЙ ПОДПИСЬЮ

Сертификат: 64575127400433833109200328139839306360

Владелец: ФЕДЕРАЛЬНАЯ СЛУЖБА ГОСУДАРСТВЕННОЙ
РЕГИСТРАЦИИ, КАДАСТРА И КАРТОГРАФИИ
Действителен: с 17.05.2022 по 10.08.2023

полное наименование должности

инициалы, фамилия

Земельный участок

вид объекта недвижимости

Лист № 22 раздела 3

Всего листов раздела 3: 84

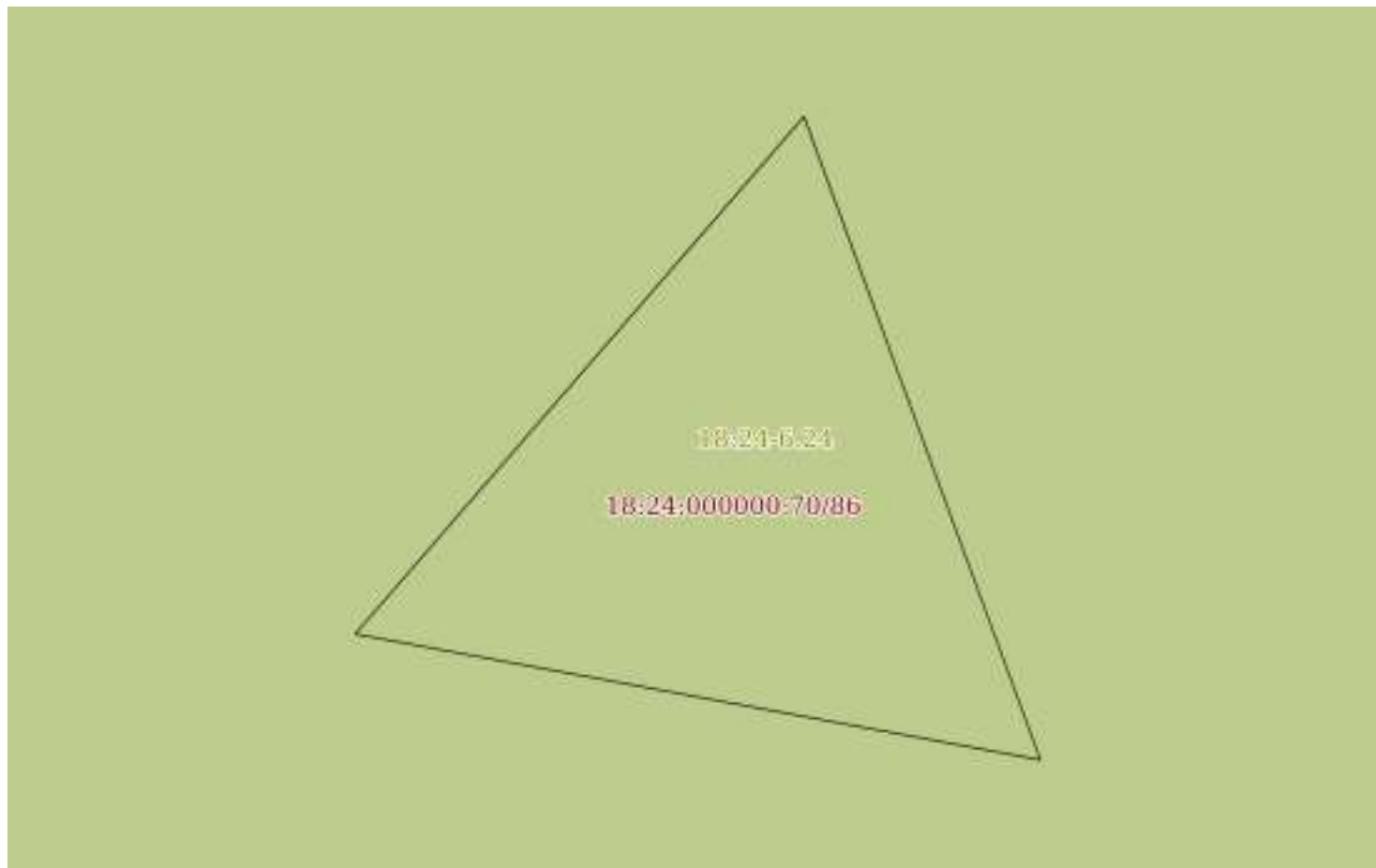
Всего разделов: 8

Всего листов выписки: 163

25.10.2022г. № КУВИ-001/2022-186292434

Кадастровый номер:

18:24:000000:70(Единое землепользование)



Масштаб 1:50

Условные обозначения:

ДОКУМЕНТ ПОДПИСАН
ЭЛЕКТРОННОЙ ПОДПИСЬЮ

Сертификат: 64575127400433833109200328139839306360

Владелец: ФЕДЕРАЛЬНАЯ СЛУЖБА ГОСУДАРСТВЕННОЙ
РЕГИСТРАЦИИ, КАДАСТРА И КАРТОГРАФИИ
Действителен: с 17.05.2022 по 10.08.2023

полное наименование должности

инициалы, фамилия

Земельный участок

вид объекта недвижимости

Лист № 23 раздела 3

Всего листов раздела 3: 84


Всего разделов: 8

Всего листов выписки: 163

25.10.2022г. № КУВИ-001/2022-186292434

Кадастровый номер:

18:24:000000:70(Единое землепользование)



Масштаб 1:2

Условные обозначения:

ДОКУМЕНТ ПОДПИСАН
ЭЛЕКТРОННОЙ ПОДПИСЬЮ

Сертификат: 64575127400433833109200328139839306360

Владелец: ФЕДЕРАЛЬНАЯ СЛУЖБА ГОСУДАРСТВЕННОЙ
РЕГИСТРАЦИИ, КАДАСТРА И КАРТОГРАФИИ
Действителен: с 17.05.2022 по 10.08.2023

полное наименование должности

инициалы, фамилия

Земельный участок

вид объекта недвижимости

Лист № 24 раздела 3

Всего листов раздела 3: 84

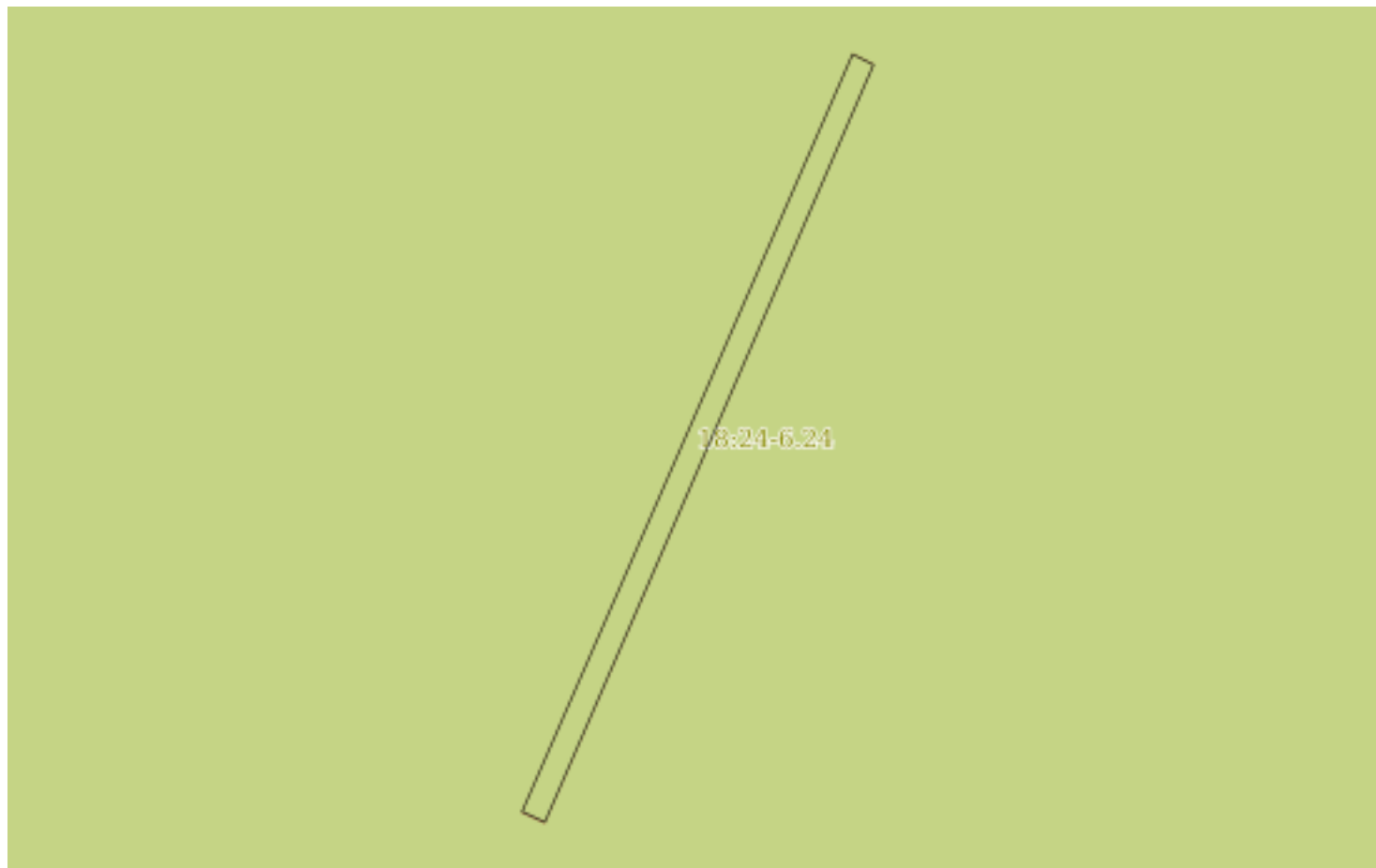
Всего разделов: 8

Всего листов выписки: 163

25.10.2022г. № КУВИ-001/2022-186292434

Кадастровый номер:

18:24:000000:70(Единое землепользование)



Масштаб 1:40

Условные обозначения:

ДОКУМЕНТ ПОДПИСАН
ЭЛЕКТРОННОЙ ПОДПИСЬЮ

Сертификат: 64575127400433833109200328139839306360

Владелец: ФЕДЕРАЛЬНАЯ СЛУЖБА ГОСУДАРСТВЕННОЙ
РЕГИСТРАЦИИ, КАДАСТРА И КАРТОГРАФИИ
Действителен: с 17.05.2022 по 10.08.2023

полное наименование должности

инициалы, фамилия

Земельный участок

вид объекта недвижимости

Лист № 25 раздела 3

Всего листов раздела 3: 84


Всего разделов: 8

Всего листов выписки: 163

25.10.2022г. № КУВИ-001/2022-186292434

Кадастровый номер:

18:24:000000:70(Единое землепользование)



Масштаб 1:2

Условные обозначения:

ДОКУМЕНТ ПОДПИСАН
ЭЛЕКТРОННОЙ ПОДПИСЬЮ

Сертификат: 64575127400433833109200328139839306360

Владелец: ФЕДЕРАЛЬНАЯ СЛУЖБА ГОСУДАРСТВЕННОЙ
РЕГИСТРАЦИИ, КАДАСТРА И КАРТОГРАФИИ
Действителен: с 17.05.2022 по 10.08.2023

полное наименование должности

инициалы, фамилия

Земельный участок

вид объекта недвижимости

Лист № 26 раздела 3

Всего листов раздела 3: 84

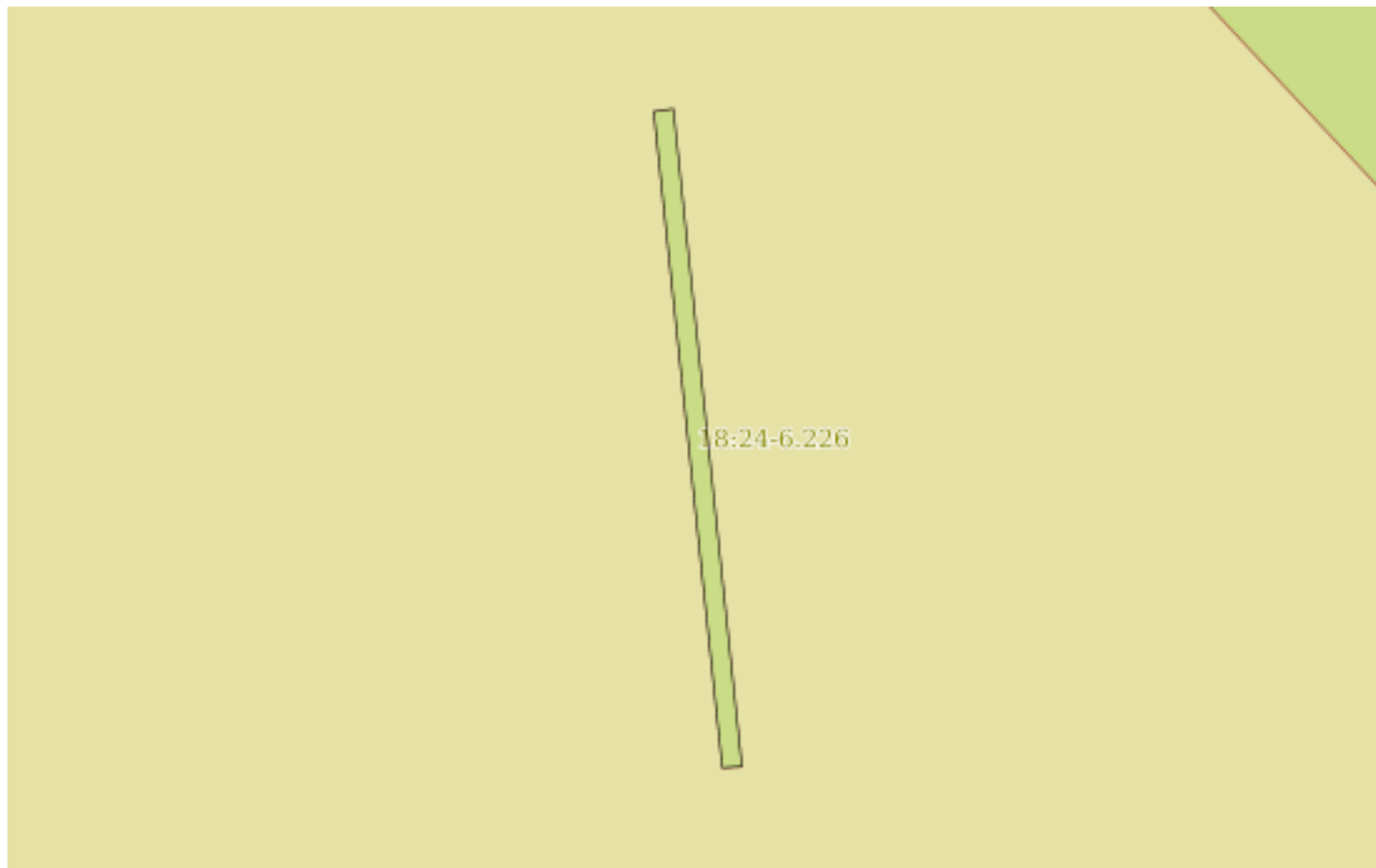
Всего разделов: 8

Всего листов выписки: 163

25.10.2022г. № КУВИ-001/2022-186292434

Кадастровый номер:

18:24:000000:70(Единое землепользование)



Масштаб 1:50

Условные обозначения:

ДОКУМЕНТ ПОДПИСАН
ЭЛЕКТРОННОЙ ПОДПИСЬЮ

Сертификат: 64575127400433833109200328139839306360

Владелец: ФЕДЕРАЛЬНАЯ СЛУЖБА ГОСУДАРСТВЕННОЙ
РЕГИСТРАЦИИ, КАДАСТРА И КАРТОГРАФИИ
Действителен: с 17.05.2022 по 10.08.2023

полное наименование должности

инициалы, фамилия

Земельный участок
вид объекта недвижимости

Лист № 27 раздела 3

Всего листов раздела 3: 84

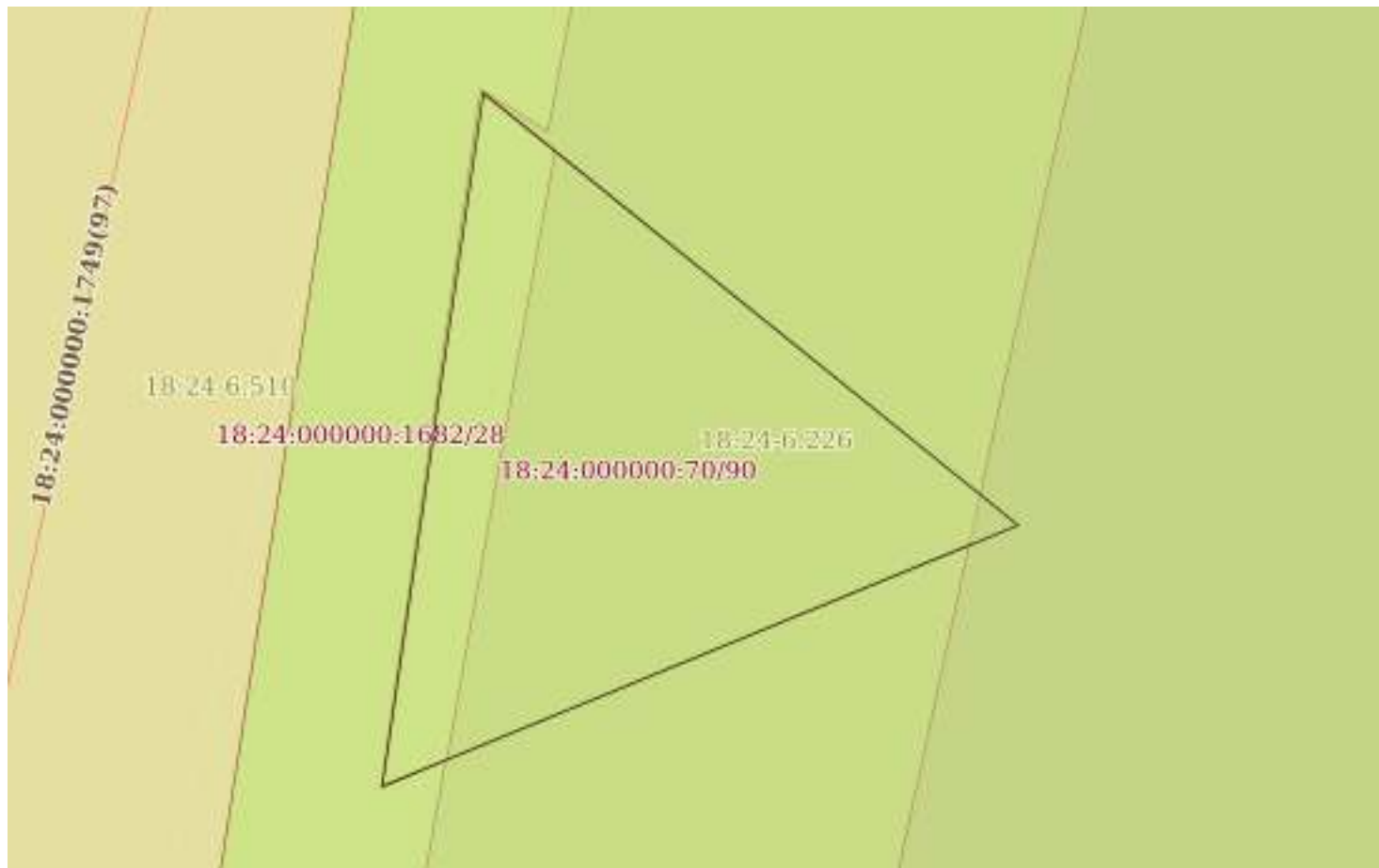
Всего разделов: 8

Всего листов выписки: 163

25.10.2022г. № КУВИ-001/2022-186292434

Кадастровый номер:

18:24:000000:70(Единое землепользование)



Масштаб 1:50

Условные обозначения:



ДОКУМЕНТ ПОДПИСАН
ЭЛЕКТРОННОЙ ПОДПИСЬЮ

Сертификат: 64575127400433833109200328139839306360

Владелец: ФЕДЕРАЛЬНАЯ СЛУЖБА ГОСУДАРСТВЕННОЙ
РЕГИСТРАЦИИ, КАДАСТРА И КАРТОГРАФИИ
Действителен: с 17.05.2022 по 10.08.2023

полное наименование должности

инициалы, фамилия

Земельный участок

вид объекта недвижимости

Лист № 28 раздела 3

Всего листов раздела 3: 84


Всего разделов: 8

Всего листов выписки: 163

25.10.2022г. № КУВИ-001/2022-186292434

Кадастровый номер:

18:24:000000:70(Единое землепользование)



18:24:000000:70/86

Масштаб 1:2

Условные обозначения:

ДОКУМЕНТ ПОДПИСАН
ЭЛЕКТРОННОЙ ПОДПИСЬЮ

Сертификат: 64575127400433833109200328139839306360

Владелец: ФЕДЕРАЛЬНАЯ СЛУЖБА ГОСУДАРСТВЕННОЙ
РЕГИСТРАЦИИ, КАДАСТРА И КАРТОГРАФИИ
Действителен: с 17.05.2022 по 10.08.2023

полное наименование должности

инициалы, фамилия

Земельный участок

вид объекта недвижимости

Лист № 29 раздела 3

Всего листов раздела 3: 84

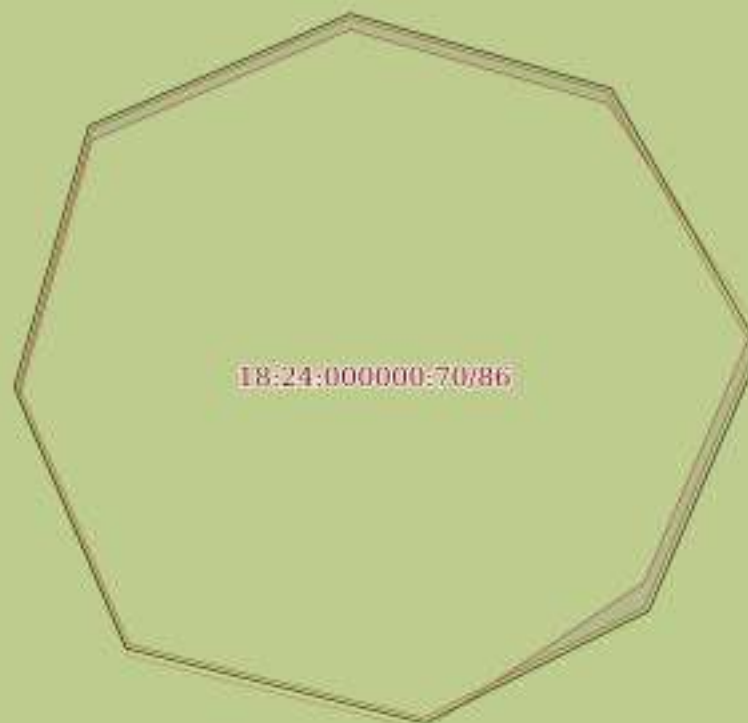
Всего разделов: 8

Всего листов выписки: 163

25.10.2022г. № КУВИ-001/2022-186292434

Кадастровый номер:

18:24:000000:70(Единое землепользование)



Масштаб 1:2

Условные обозначения:

ДОКУМЕНТ ПОДПИСАН
ЭЛЕКТРОННОЙ ПОДПИСЬЮ

Сертификат: 64575127400433833109200328139839306360

Владелец: ФЕДЕРАЛЬНАЯ СЛУЖБА ГОСУДАРСТВЕННОЙ
РЕГИСТРАЦИИ, КАДАСТРА И КАРТОГРАФИИ
Действителен: с 17.05.2022 по 10.08.2023

полное наименование должности

инициалы, фамилия

Земельный участок

вид объекта недвижимости

Лист № 30 раздела 3

Всего листов раздела 3: 84

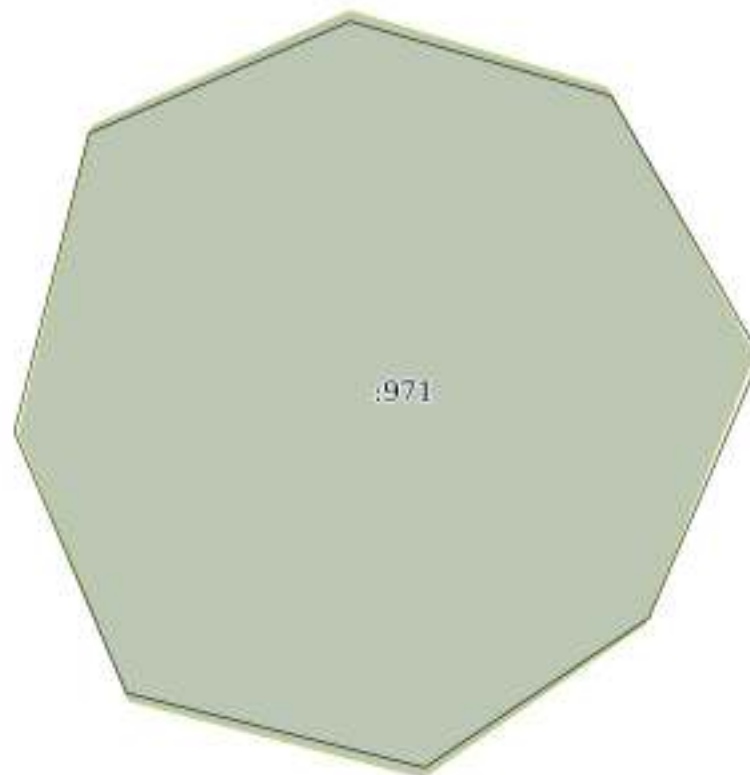
Всего разделов: 8

Всего листов выписки: 163

25.10.2022г. № КУВИ-001/2022-186292434

Кадастровый номер:

18:24:000000:70(Единое землепользование)



Масштаб 1:2

Условные обозначения:

ДОКУМЕНТ ПОДПИСАН
ЭЛЕКТРОННОЙ ПОДПИСЬЮ

Сертификат: 64575127400433833109200328139839306360

Владелец: ФЕДЕРАЛЬНАЯ СЛУЖБА ГОСУДАРСТВЕННОЙ
РЕГИСТРАЦИИ, КАДАСТРА И КАРТОГРАФИИ
Действителен: с 17.05.2022 по 10.08.2023

полное наименование должности

инициалы, фамилия

Земельный участок

вид объекта недвижимости

Лист № 31 раздела 3

Всего листов раздела 3: 84

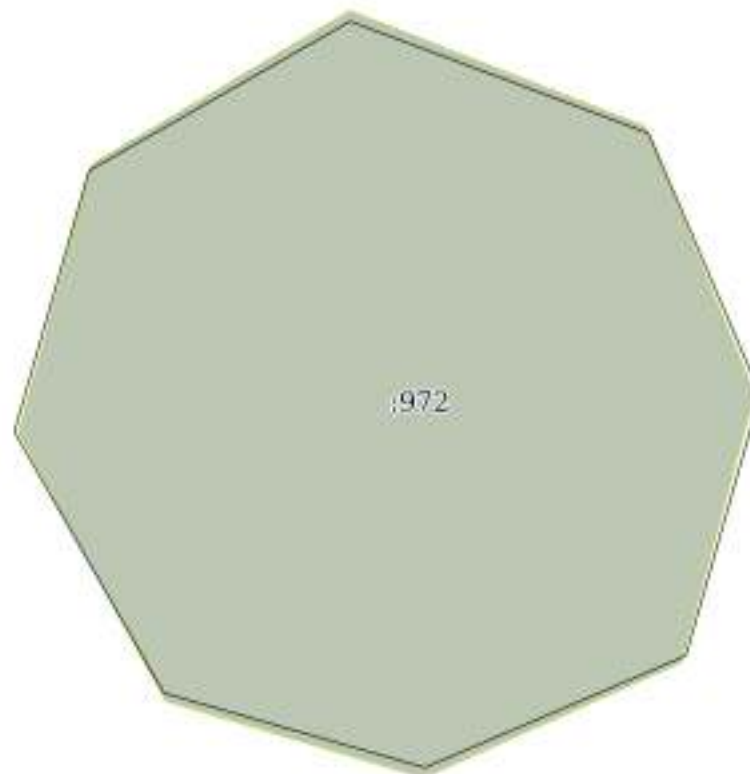
Всего разделов: 8

Всего листов выписки: 163

25.10.2022г. № КУВИ-001/2022-186292434

Кадастровый номер:

18:24:000000:70(Единое землепользование)



Масштаб 1:2

Условные обозначения:

ДОКУМЕНТ ПОДПИСАН
ЭЛЕКТРОННОЙ ПОДПИСЬЮ

Сертификат: 64575127400433833109200328139839306360

Владелец: ФЕДЕРАЛЬНАЯ СЛУЖБА ГОСУДАРСТВЕННОЙ
РЕГИСТРАЦИИ, КАДАСТРА И КАРТОГРАФИИ
Действителен: с 17.05.2022 по 10.08.2023

полное наименование должности

инициалы, фамилия

Земельный участок

вид объекта недвижимости

Лист № 32 раздела 3

Всего листов раздела 3: 84

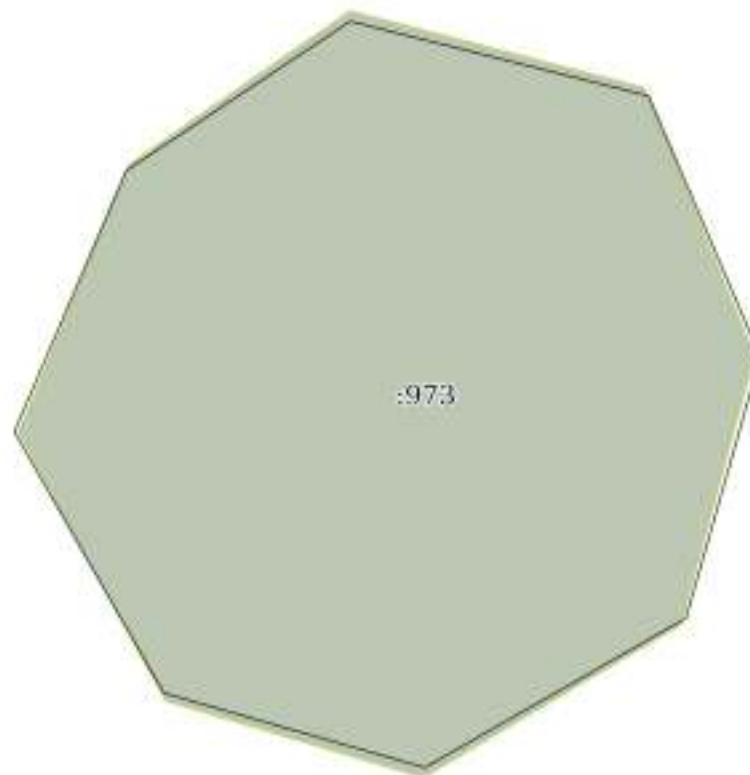
Всего разделов: 8

Всего листов выписки: 163

25.10.2022г. № КУВИ-001/2022-186292434

Кадастровый номер:

18:24:000000:70(Единое землепользование)



Масштаб 1:2

Условные обозначения:

ДОКУМЕНТ ПОДПИСАН
ЭЛЕКТРОННОЙ ПОДПИСЬЮ

Сертификат: 64575127400433833109200328139839306360

Владелец: ФЕДЕРАЛЬНАЯ СЛУЖБА ГОСУДАРСТВЕННОЙ
РЕГИСТРАЦИИ, КАДАСТРА И КАРТОГРАФИИ
Действителен: с 17.05.2022 по 10.08.2023

полное наименование должности

инициалы, фамилия

Земельный участок

вид объекта недвижимости

Лист № 33 раздела 3

Всего листов раздела 3: 84

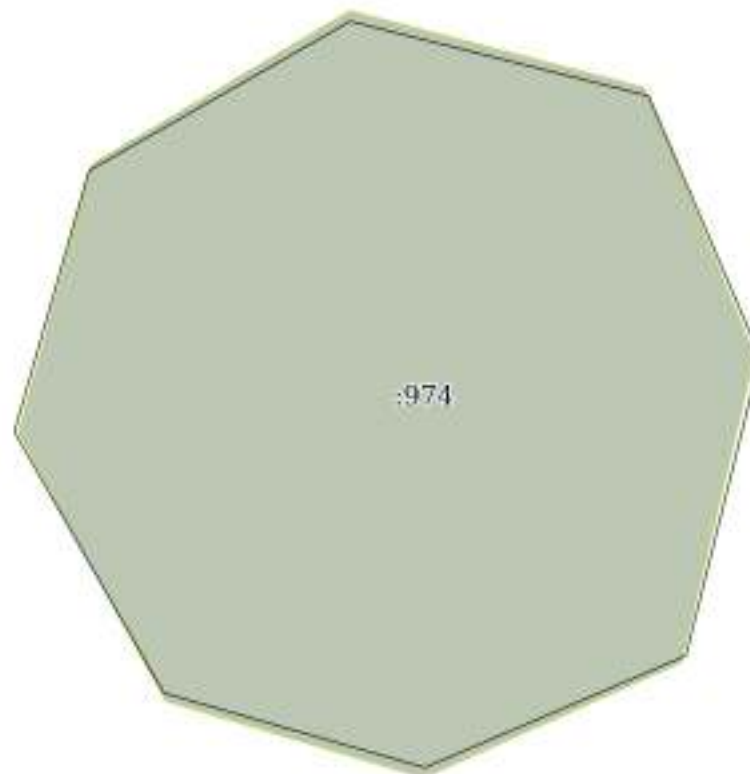
Всего разделов: 8

Всего листов выписки: 163

25.10.2022г. № КУВИ-001/2022-186292434

Кадастровый номер:

18:24:000000:70(Единое землепользование)



Масштаб 1:2

Условные обозначения:

ДОКУМЕНТ ПОДПИСАН
ЭЛЕКТРОННОЙ ПОДПИСЬЮ

Сертификат: 64575127400433833109200328139839306360

Владелец: ФЕДЕРАЛЬНАЯ СЛУЖБА ГОСУДАРСТВЕННОЙ

РЕГИСТРАЦИИ, КАДАСТРА И КАРТОГРАФИИ

Действителен: с 17.05.2022 по 10.08.2023

полное наименование должности

инициалы, фамилия

Земельный участок

вид объекта недвижимости

Лист № 34 раздела 3

Всего листов раздела 3: 84

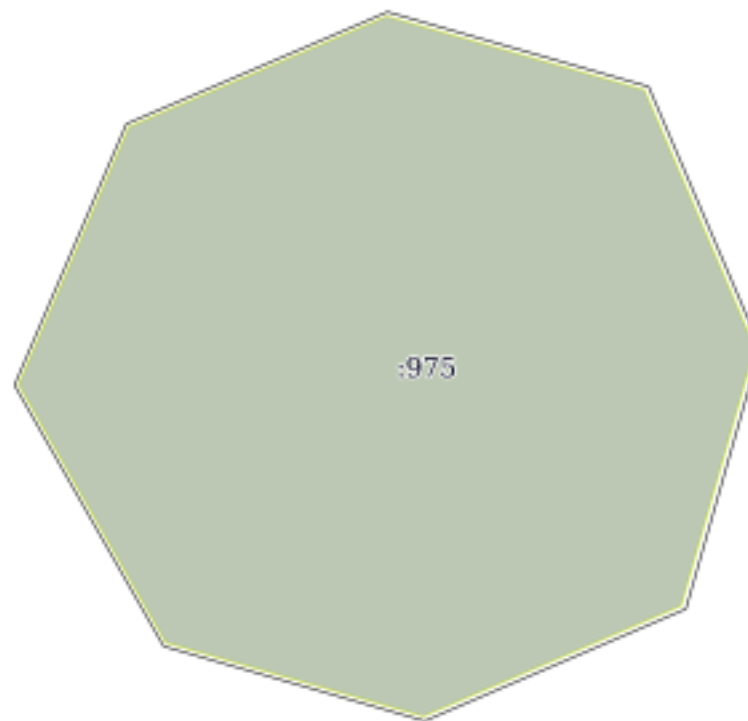
Всего разделов: 8

Всего листов выписки: 163

25.10.2022г. № КУВИ-001/2022-186292434

Кадастровый номер:

18:24:000000:70(Единое землепользование)



Масштаб 1:2

Условные обозначения:

ДОКУМЕНТ ПОДПИСАН
ЭЛЕКТРОННОЙ ПОДПИСЬЮ

Сертификат: 64575127400433833109200328139839306360

Владелец: ФЕДЕРАЛЬНАЯ СЛУЖБА ГОСУДАРСТВЕННОЙ
РЕГИСТРАЦИИ, КАДАСТРА И КАРТОГРАФИИ
Действителен: с 17.05.2022 по 10.08.2023

полное наименование должности

инициалы, фамилия

Земельный участок

вид объекта недвижимости

Лист № 35 раздела 3

Всего листов раздела 3: 84

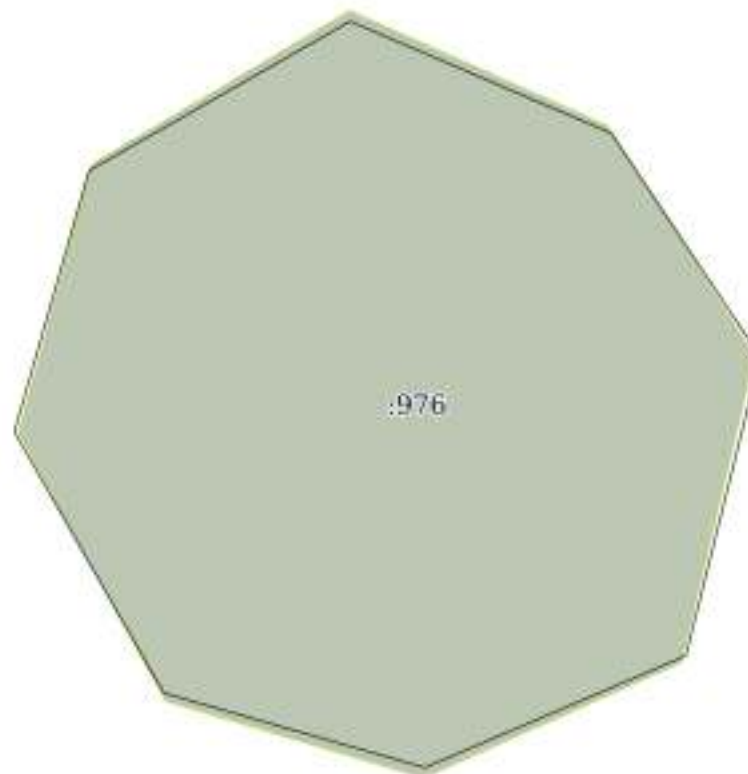
Всего разделов: 8

Всего листов выписки: 163

25.10.2022г. № КУВИ-001/2022-186292434

Кадастровый номер:

18:24:000000:70(Единое землепользование)



Масштаб 1:2

Условные обозначения:

ДОКУМЕНТ ПОДПИСАН
ЭЛЕКТРОННОЙ ПОДПИСЬЮ

Сертификат: 64575127400433833109200328139839306360

Владелец: ФЕДЕРАЛЬНАЯ СЛУЖБА ГОСУДАРСТВЕННОЙ
РЕГИСТРАЦИИ, КАДАСТРА И КАРТОГРАФИИ
Действителен: с 17.05.2022 по 10.08.2023

полное наименование должности

инициалы, фамилия

Земельный участок

вид объекта недвижимости

Лист № 36 раздела 3

Всего листов раздела 3: 84

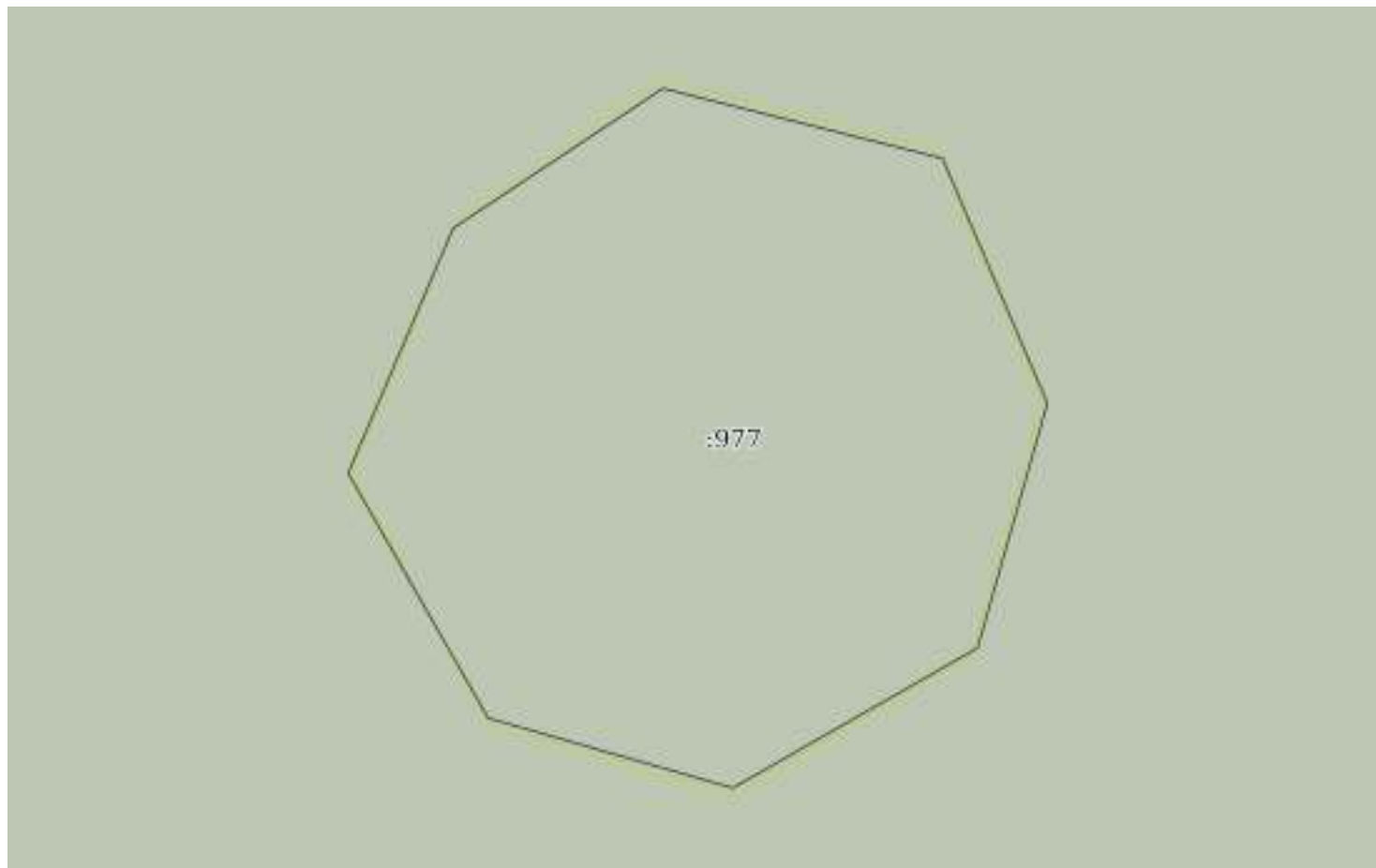
Всего разделов: 8

Всего листов выписки: 163

25.10.2022г. № КУВИ-001/2022-186292434

Кадастровый номер:

18:24:000000:70(Единое землепользование)



Масштаб 1:2

Условные обозначения:

ДОКУМЕНТ ПОДПИСАН
ЭЛЕКТРОННОЙ ПОДПИСЬЮ

Сертификат: 64575127400433833109200328139839306360

Владелец: ФЕДЕРАЛЬНАЯ СЛУЖБА ГОСУДАРСТВЕННОЙ
РЕГИСТРАЦИИ, КАДАСТРА И КАРТОГРАФИИ
Действителен: с 17.05.2022 по 10.08.2023

полное наименование должности

инициалы, фамилия

Земельный участок

вид объекта недвижимости

Лист № 37 раздела 3

Всего листов раздела 3: 84

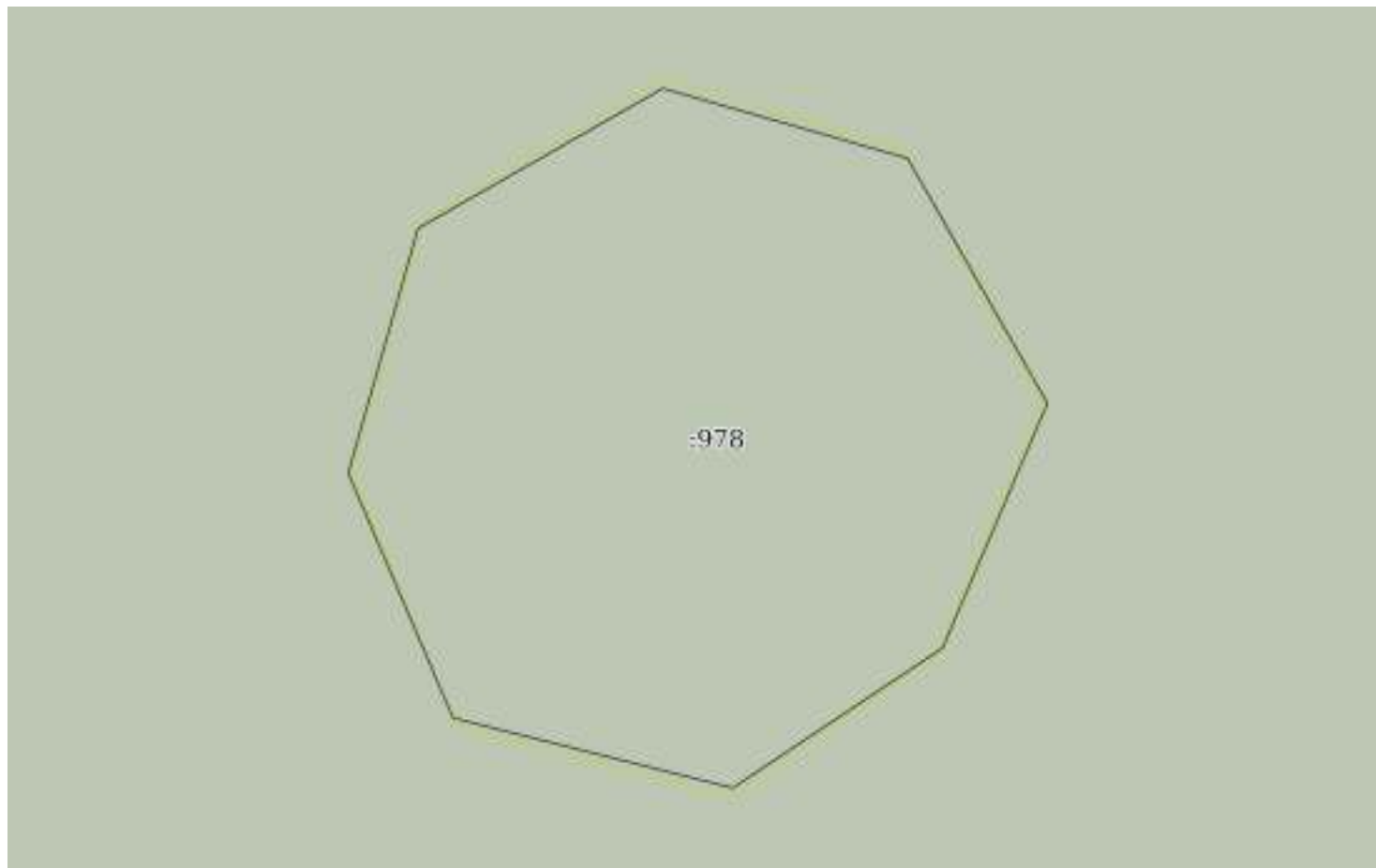
Всего разделов: 8

Всего листов выписки: 163

25.10.2022г. № КУВИ-001/2022-186292434

Кадастровый номер:

18:24:000000:70(Единое землепользование)



Масштаб 1:2

Условные обозначения:

ДОКУМЕНТ ПОДПИСАН
ЭЛЕКТРОННОЙ ПОДПИСЬЮ

Сертификат: 64575127400433833109200328139839306360

Владелец: ФЕДЕРАЛЬНАЯ СЛУЖБА ГОСУДАРСТВЕННОЙ
РЕГИСТРАЦИИ, КАДАСТРА И КАРТОГРАФИИ
Действителен: с 17.05.2022 по 10.08.2023

полное наименование должности

инициалы, фамилия

Земельный участок

вид объекта недвижимости

Лист № 38 раздела 3

Всего листов раздела 3: 84

Всего разделов: 8

Всего листов выписки: 163

25.10.2022г. № КУВИ-001/2022-186292434

Кадастровый номер:

18:24:000000:70(Единое землепользование)



Масштаб 1:2

Условные обозначения:

ДОКУМЕНТ ПОДПИСАН
ЭЛЕКТРОННОЙ ПОДПИСЬЮ

Сертификат: 64575127400433833109200328139839306360

Владелец: ФЕДЕРАЛЬНАЯ СЛУЖБА ГОСУДАРСТВЕННОЙ
РЕГИСТРАЦИИ, КАДАСТРА И КАРТОГРАФИИ
Действителен: с 17.05.2022 по 10.08.2023

полное наименование должности

инициалы, фамилия

Земельный участок

вид объекта недвижимости

Лист № 39 раздела 3

Всего листов раздела 3: 84

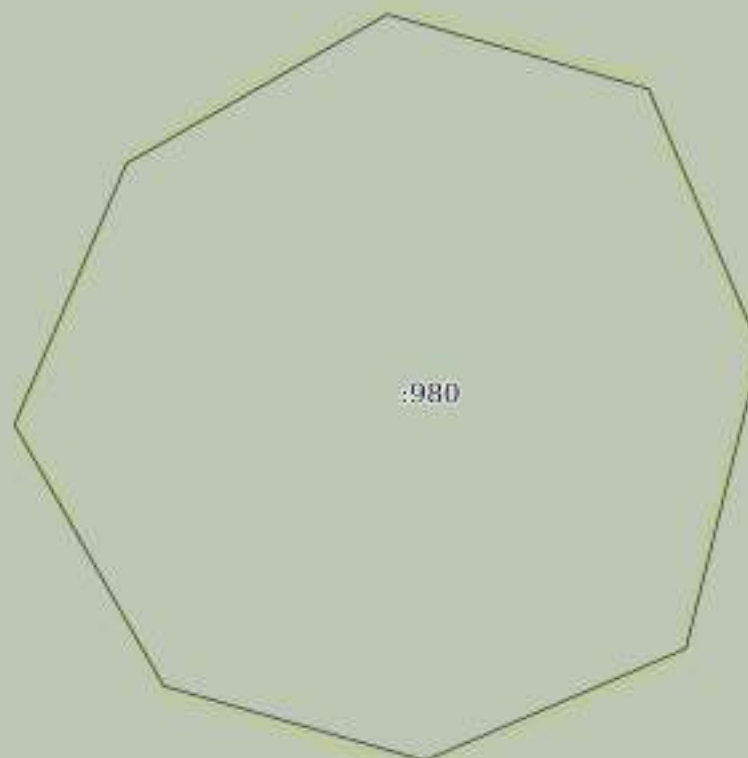
Всего разделов: 8

Всего листов выписки: 163

25.10.2022г. № КУВИ-001/2022-186292434

Кадастровый номер:

18:24:000000:70(Единое землепользование)



Масштаб 1:2

Условные обозначения:

ДОКУМЕНТ ПОДПИСАН
ЭЛЕКТРОННОЙ ПОДПИСЬЮ

Сертификат: 64575127400433833109200328139839306360

Владелец: ФЕДЕРАЛЬНАЯ СЛУЖБА ГОСУДАРСТВЕННОЙ
РЕГИСТРАЦИИ, КАДАСТРА И КАРТОГРАФИИ
Действителен: с 17.05.2022 по 10.08.2023

полное наименование должности

инициалы, фамилия

Земельный участок

вид объекта недвижимости

Лист № 40 раздела 3

Всего листов раздела 3: 84

Всего разделов: 8

Всего листов выписки: 163

25.10.2022г. № КУВИ-001/2022-186292434

Кадастровый номер:

18:24:000000:70(Единое землепользование)



Масштаб 1:2

Условные обозначения:

ДОКУМЕНТ ПОДПИСАН
ЭЛЕКТРОННОЙ ПОДПИСЬЮ

Сертификат: 64575127400433833109200328139839306360

Владелец: ФЕДЕРАЛЬНАЯ СЛУЖБА ГОСУДАРСТВЕННОЙ
РЕГИСТРАЦИИ, КАДАСТРА И КАРТОГРАФИИ
Действителен: с 17.05.2022 по 10.08.2023

полное наименование должности

инициалы, фамилия

Земельный участок

вид объекта недвижимости

Лист № 41 раздела 3

Всего листов раздела 3: 84

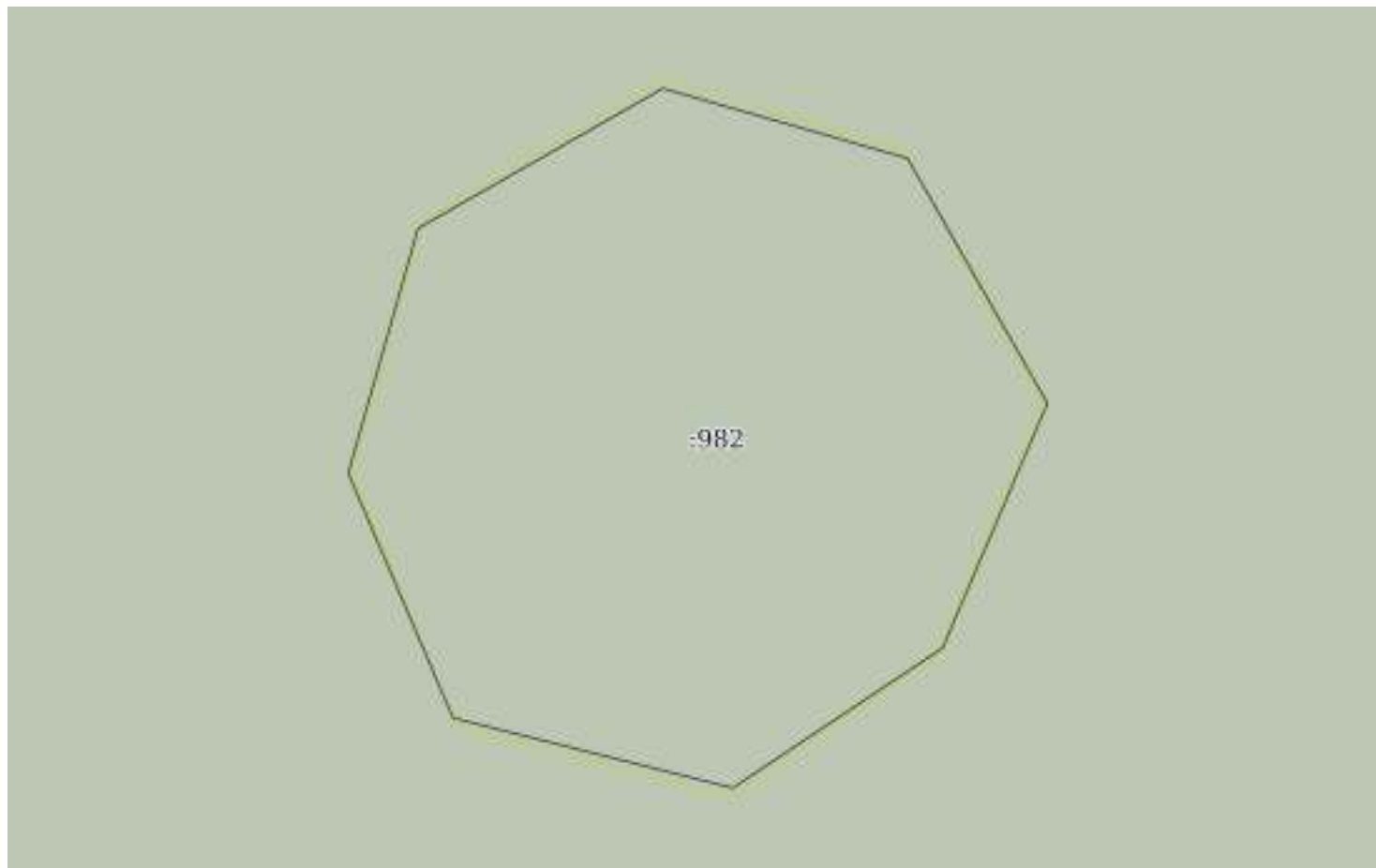
Всего разделов: 8

Всего листов выписки: 163

25.10.2022г. № КУВИ-001/2022-186292434

Кадастровый номер:

18:24:000000:70(Единое землепользование)



Масштаб 1:2

Условные обозначения:

ДОКУМЕНТ ПОДПИСАН
ЭЛЕКТРОННОЙ ПОДПИСЬЮ

Сертификат: 64575127400433833109200328139839306360

Владелец: ФЕДЕРАЛЬНАЯ СЛУЖБА ГОСУДАРСТВЕННОЙ
РЕГИСТРАЦИИ, КАДАСТРА И КАРТОГРАФИИ
Действителен: с 17.05.2022 по 10.08.2023

полное наименование должности

инициалы, фамилия

Земельный участок

вид объекта недвижимости

Лист № 42 раздела 3

Всего листов раздела 3: 84

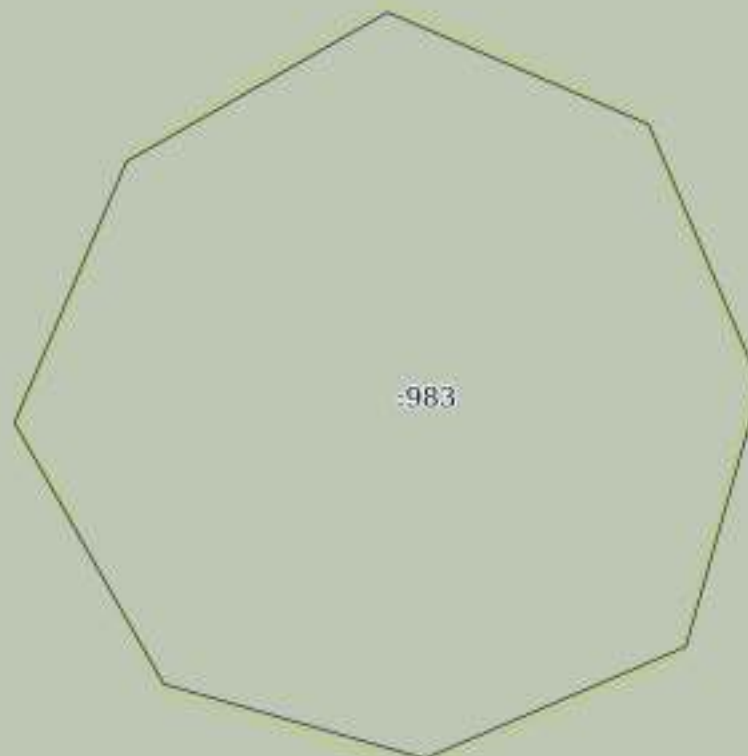
Всего разделов: 8

Всего листов выписки: 163

25.10.2022г. № КУВИ-001/2022-186292434

Кадастровый номер:

18:24:000000:70(Единое землепользование)



Масштаб 1:2

Условные обозначения:

ДОКУМЕНТ ПОДПИСАН
ЭЛЕКТРОННОЙ ПОДПИСЬЮ

Сертификат: 64575127400433833109200328139839306360

Владелец: ФЕДЕРАЛЬНАЯ СЛУЖБА ГОСУДАРСТВЕННОЙ
РЕГИСТРАЦИИ, КАДАСТРА И КАРТОГРАФИИ
Действителен: с 17.05.2022 по 10.08.2023

полное наименование должности

инициалы, фамилия

Земельный участок

вид объекта недвижимости

Лист № 43 раздела 3

Всего листов раздела 3: 84

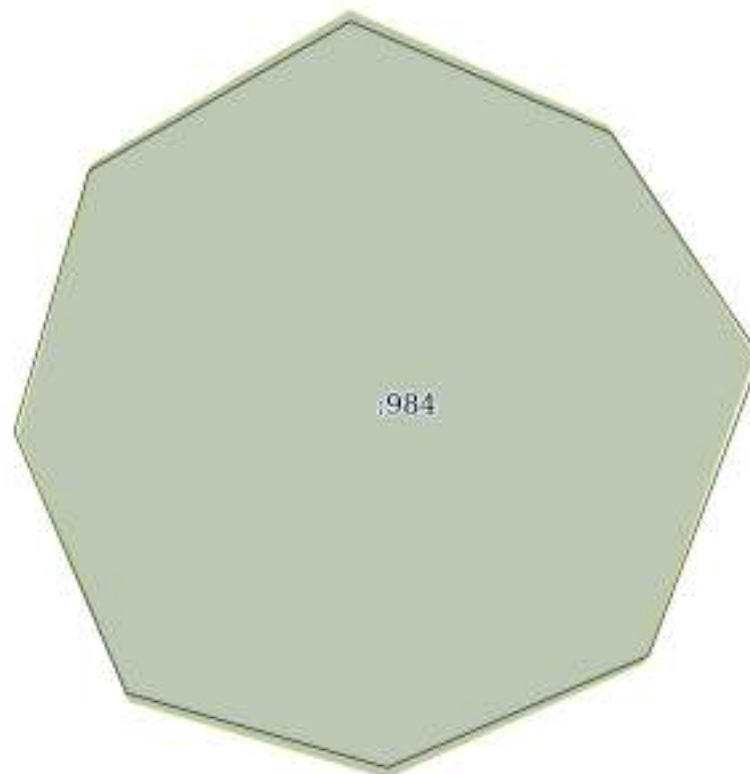
Всего разделов: 8

Всего листов выписки: 163

25.10.2022г. № КУВИ-001/2022-186292434

Кадастровый номер:

18:24:000000:70(Единое землепользование)



Масштаб 1:2

Условные обозначения:

ДОКУМЕНТ ПОДПИСАН
ЭЛЕКТРОННОЙ ПОДПИСЬЮ

Сертификат: 64575127400433833109200328139839306360

Владелец: ФЕДЕРАЛЬНАЯ СЛУЖБА ГОСУДАРСТВЕННОЙ
РЕГИСТРАЦИИ, КАДАСТРА И КАРТОГРАФИИ
Действителен: с 17.05.2022 по 10.08.2023

полное наименование должности

инициалы, фамилия

Земельный участок

вид объекта недвижимости

Лист № 44 раздела 3

Всего листов раздела 3: 84

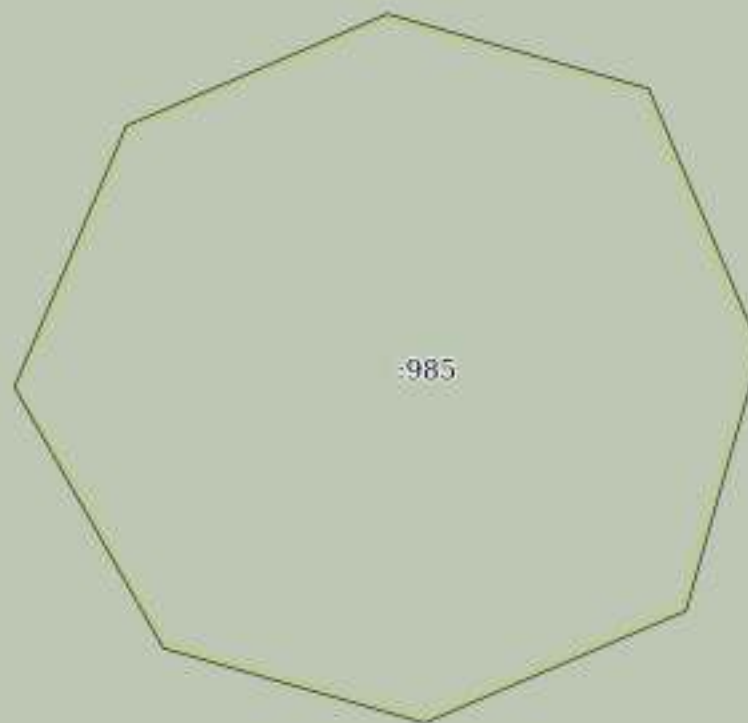
Всего разделов: 8

Всего листов выписки: 163

25.10.2022г. № КУВИ-001/2022-186292434

Кадастровый номер:

18:24:000000:70(Единое землепользование)



Масштаб 1:2

Условные обозначения:

ДОКУМЕНТ ПОДПИСАН
ЭЛЕКТРОННОЙ ПОДПИСЬЮ

Сертификат: 64575127400433833109200328139839306360

Владелец: ФЕДЕРАЛЬНАЯ СЛУЖБА ГОСУДАРСТВЕННОЙ
РЕГИСТРАЦИИ, КАДАСТРА И КАРТОГРАФИИ
Действителен: с 17.05.2022 по 10.08.2023

полное наименование должности

инициалы, фамилия

Земельный участок

вид объекта недвижимости

Лист № 45 раздела 3

Всего листов раздела 3: 84

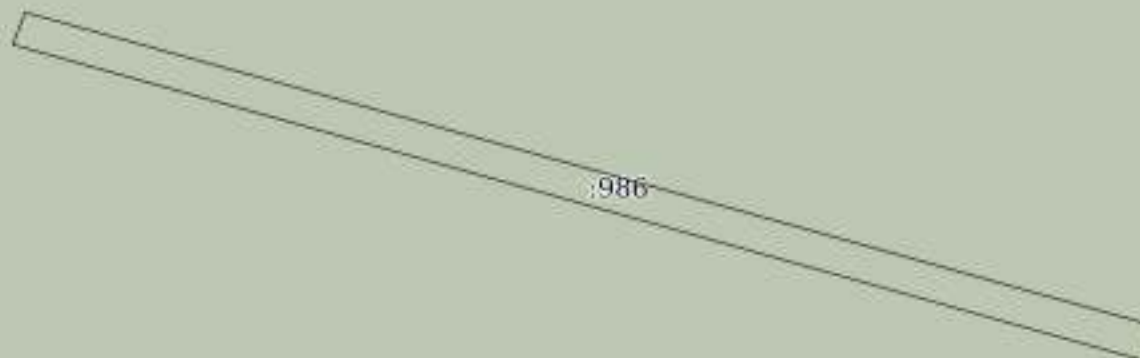
Всего разделов: 8

Всего листов выписки: 163

25.10.2022г. № КУВИ-001/2022-186292434

Кадастровый номер:

18:24:000000:70(Единое землепользование)



Масштаб 1:30

Условные обозначения:

ДОКУМЕНТ ПОДПИСАН
ЭЛЕКТРОННОЙ ПОДПИСЬЮ

Сертификат: 64575127400433833109200328139839306360

Владелец: ФЕДЕРАЛЬНАЯ СЛУЖБА ГОСУДАРСТВЕННОЙ
РЕГИСТРАЦИИ, КАДАСТРА И КАРТОГРАФИИ
Действителен: с 17.05.2022 по 10.08.2023

полное наименование должности

инициалы, фамилия

Земельный участок

вид объекта недвижимости

Лист № 46 раздела 3

Всего листов раздела 3: 84

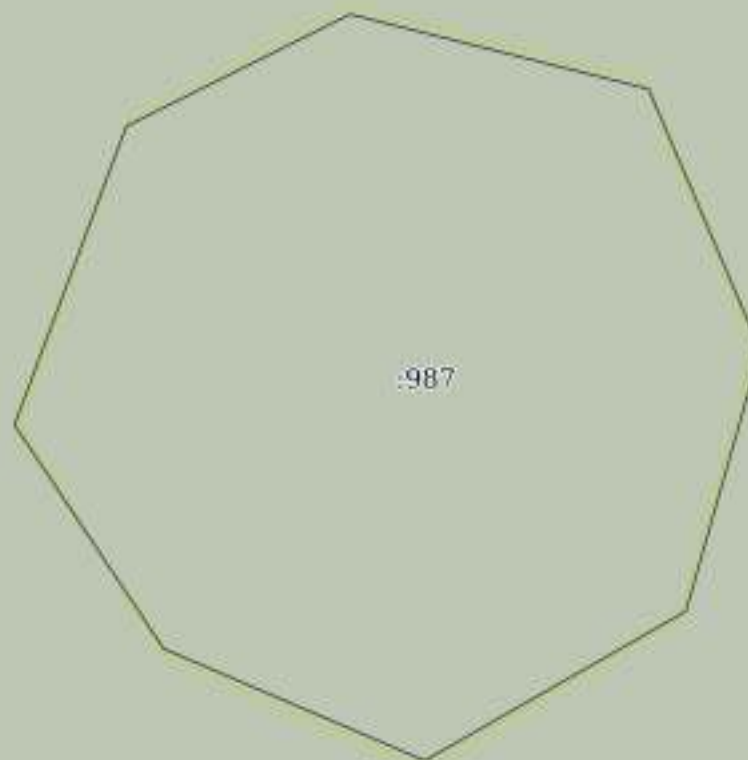
Всего разделов: 8

Всего листов выписки: 163

25.10.2022г. № КУВИ-001/2022-186292434

Кадастровый номер:

18:24:000000:70(Единое землепользование)



Масштаб 1:2

Условные обозначения:

ДОКУМЕНТ ПОДПИСАН
ЭЛЕКТРОННОЙ ПОДПИСЬЮ

Сертификат: 64575127400433833109200328139839306360

Владелец: ФЕДЕРАЛЬНАЯ СЛУЖБА ГОСУДАРСТВЕННОЙ
РЕГИСТРАЦИИ, КАДАСТРА И КАРТОГРАФИИ
Действителен: с 17.05.2022 по 10.08.2023

полное наименование должности

инициалы, фамилия

Земельный участок

вид объекта недвижимости

Лист № 47 раздела 3

Всего листов раздела 3: 84

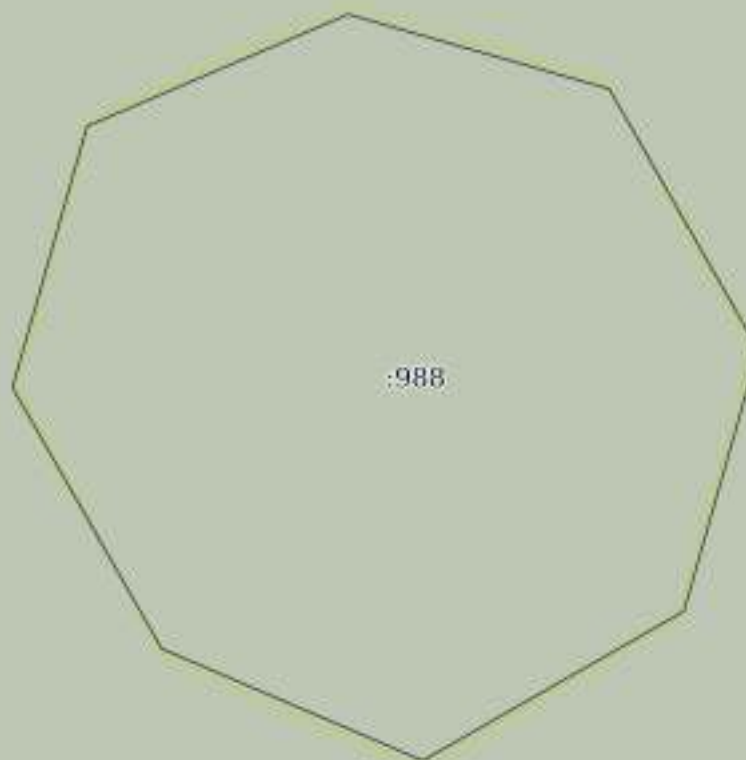
Всего разделов: 8

Всего листов выписки: 163

25.10.2022г. № КУВИ-001/2022-186292434

Кадастровый номер:

18:24:000000:70(Единое землепользование)



Масштаб 1:2

Условные обозначения:

ДОКУМЕНТ ПОДПИСАН
ЭЛЕКТРОННОЙ ПОДПИСЬЮ

Сертификат: 64575127400433833109200328139839306360

Владелец: ФЕДЕРАЛЬНАЯ СЛУЖБА ГОСУДАРСТВЕННОЙ
РЕГИСТРАЦИИ, КАДАСТРА И КАРТОГРАФИИ
Действителен: с 17.05.2022 по 10.08.2023

полное наименование должности

инициалы, фамилия

Земельный участок

вид объекта недвижимости

Лист № 48 раздела 3

Всего листов раздела 3: 84

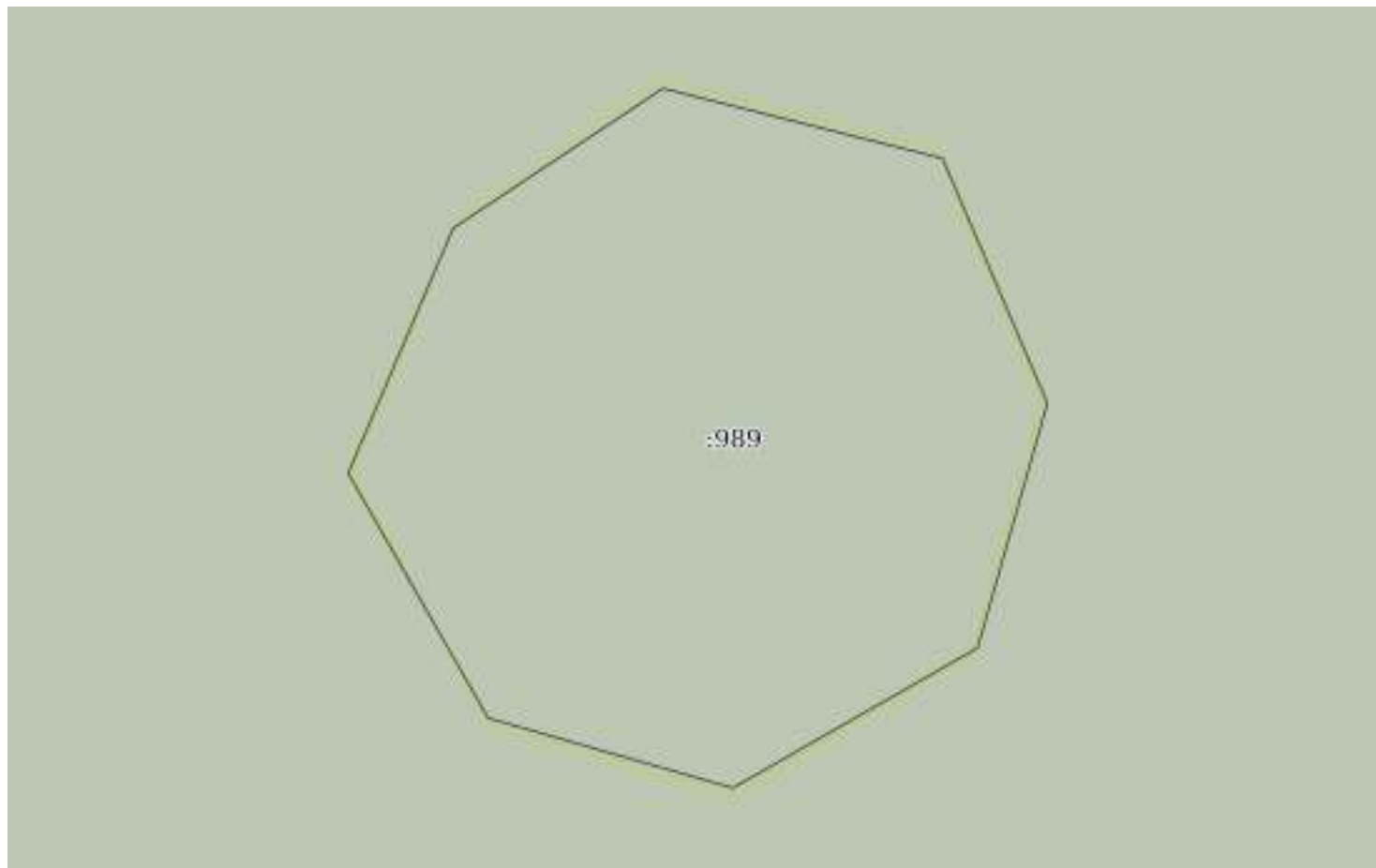
Всего разделов: 8

Всего листов выписки: 163

25.10.2022г. № КУВИ-001/2022-186292434

Кадастровый номер:

18:24:000000:70(Единое землепользование)



Масштаб 1:2

Условные обозначения:

ДОКУМЕНТ ПОДПИСАН
ЭЛЕКТРОННОЙ ПОДПИСЬЮ

Сертификат: 64575127400433833109200328139839306360

Владелец: ФЕДЕРАЛЬНАЯ СЛУЖБА ГОСУДАРСТВЕННОЙ
РЕГИСТРАЦИИ, КАДАСТРА И КАРТОГРАФИИ
Действителен: с 17.05.2022 по 10.08.2023

полное наименование должности

инициалы, фамилия

Земельный участок

вид объекта недвижимости

Лист № 49 раздела 3

Всего листов раздела 3: 84

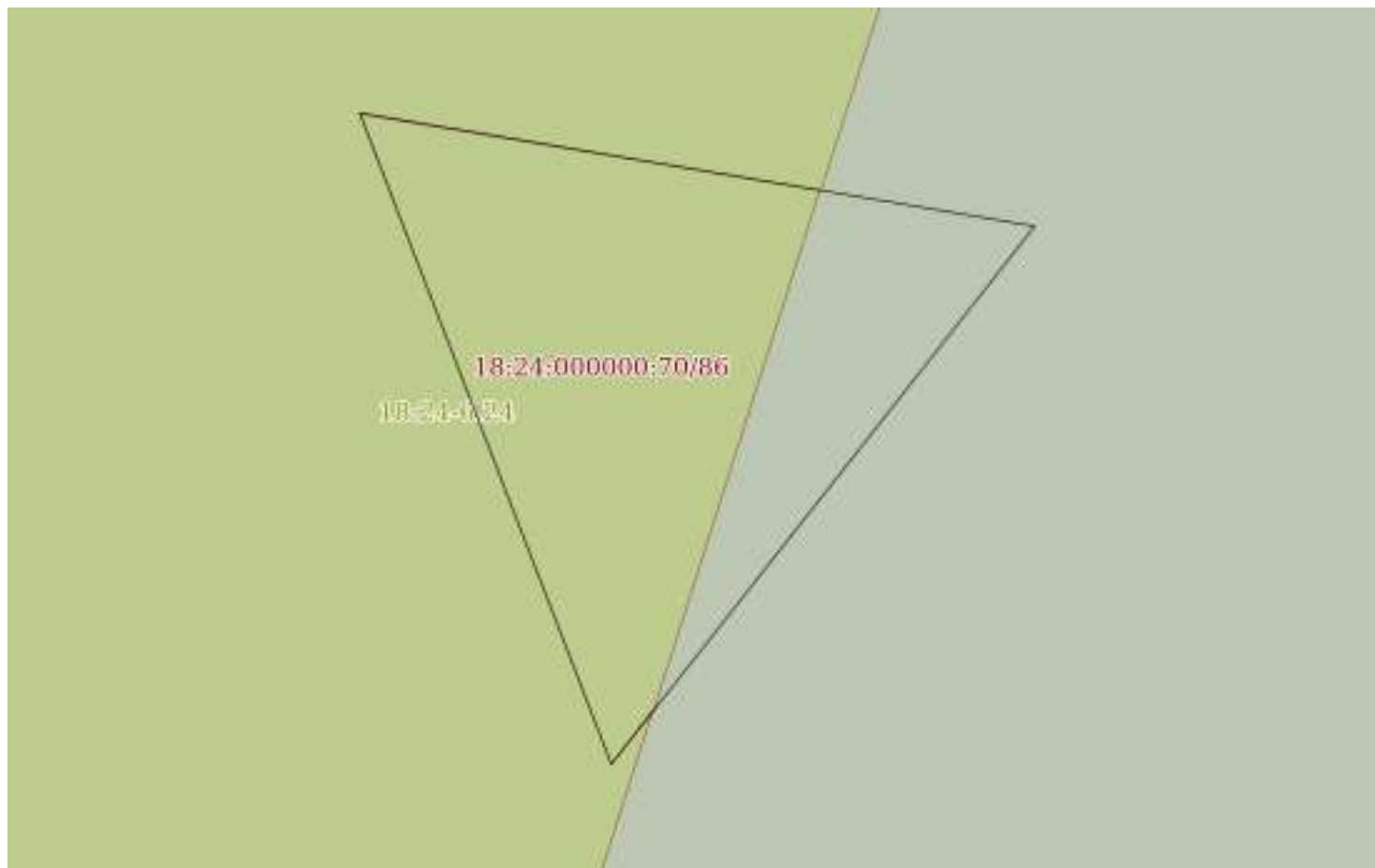
Всего разделов: 8

Всего листов выписки: 163

25.10.2022г. № КУВИ-001/2022-186292434

Кадастровый номер:

18:24:000000:70(Единое землепользование)



Масштаб 1:50

Условные обозначения:

ДОКУМЕНТ ПОДПИСАН
ЭЛЕКТРОННОЙ ПОДПИСЬЮ

Сертификат: 64575127400433833109200328139839306360

Владелец: ФЕДЕРАЛЬНАЯ СЛУЖБА ГОСУДАРСТВЕННОЙ
РЕГИСТРАЦИИ, КАДАСТРА И КАРТОГРАФИИ
Действителен: с 17.05.2022 по 10.08.2023

полное наименование должности

инициалы, фамилия

Земельный участок

вид объекта недвижимости

Лист № 50 раздела 3

Всего листов раздела 3: 84

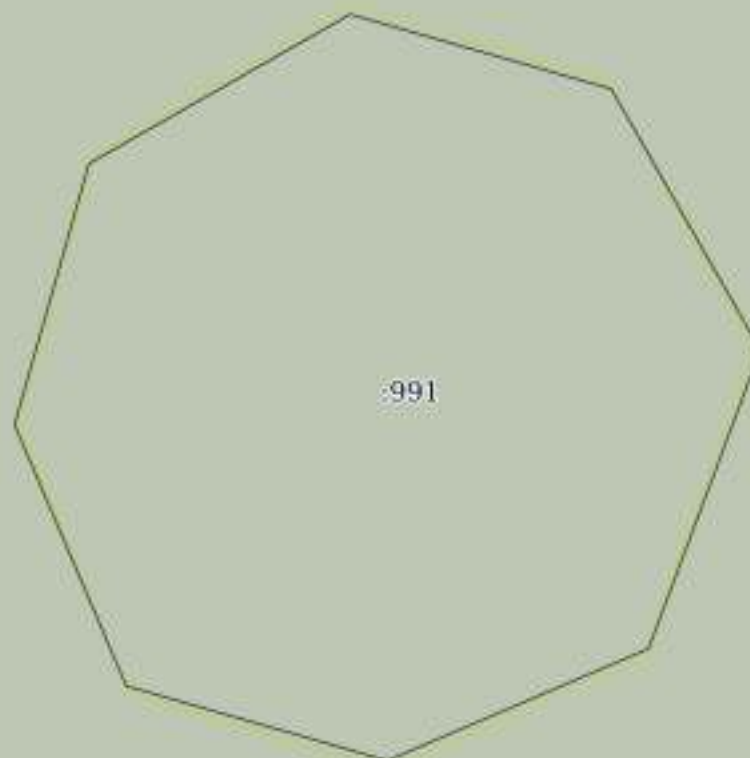
Всего разделов: 8

Всего листов выписки: 163

25.10.2022г. № КУВИ-001/2022-186292434

Кадастровый номер:

18:24:000000:70(Единое землепользование)



Масштаб 1:2

Условные обозначения:

ДОКУМЕНТ ПОДПИСАН
ЭЛЕКТРОННОЙ ПОДПИСЬЮ

Сертификат: 64575127400433833109200328139839306360

Владелец: ФЕДЕРАЛЬНАЯ СЛУЖБА ГОСУДАРСТВЕННОЙ
РЕГИСТРАЦИИ, КАДАСТРА И КАРТОГРАФИИ
Действителен: с 17.05.2022 по 10.08.2023

полное наименование должности

инициалы, фамилия

Земельный участок

вид объекта недвижимости

Лист № 51 раздела 3

Всего листов раздела 3: 84

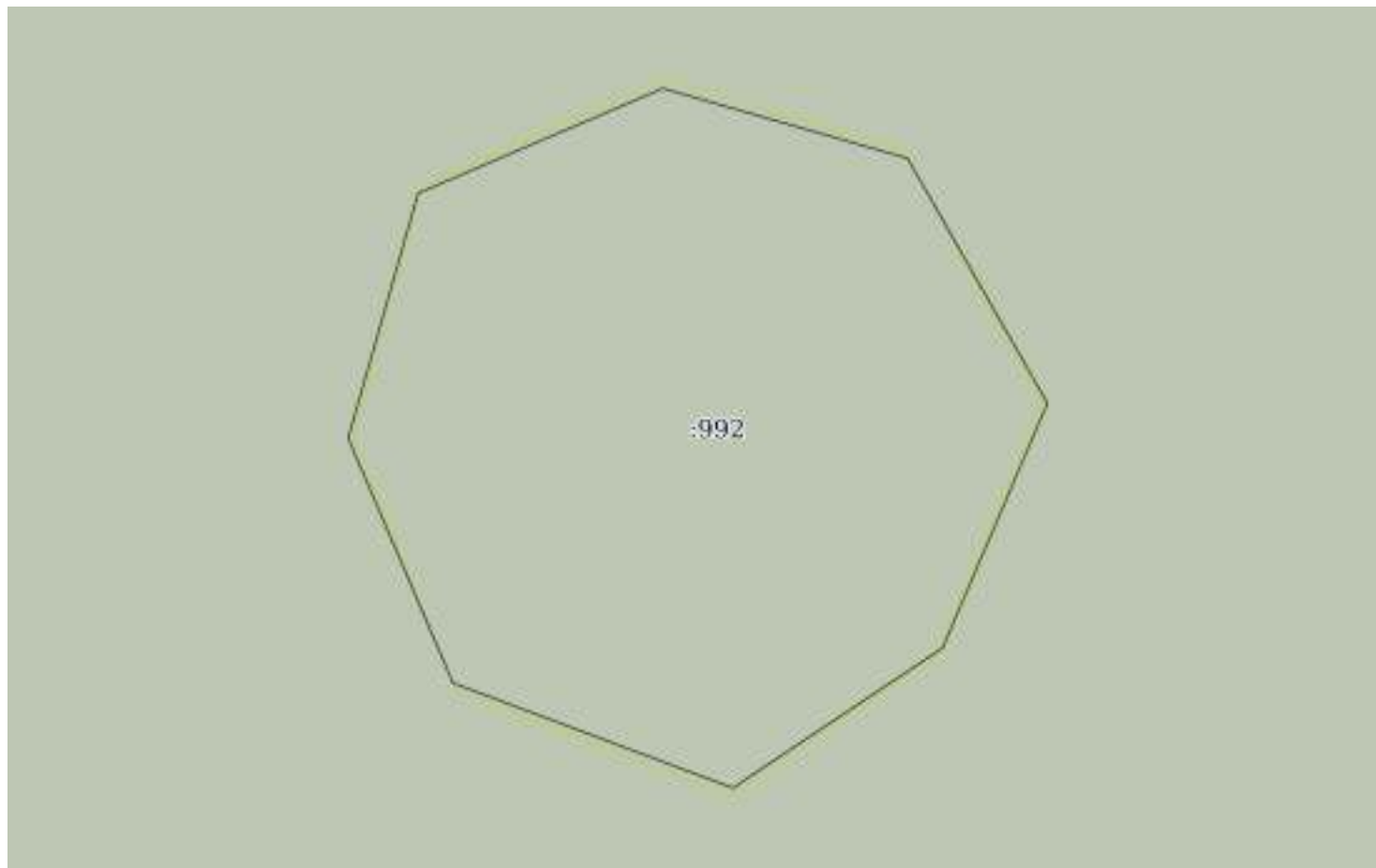
Всего разделов: 8

Всего листов выписки: 163

25.10.2022г. № КУВИ-001/2022-186292434

Кадастровый номер:

18:24:000000:70(Единое землепользование)



Масштаб 1:2

Условные обозначения:



ДОКУМЕНТ ПОДПИСАН
ЭЛЕКТРОННОЙ ПОДПИСЬЮ

Сертификат: 64575127400433833109200328139839306360

Владелец: ФЕДЕРАЛЬНАЯ СЛУЖБА ГОСУДАРСТВЕННОЙ
РЕГИСТРАЦИИ, КАДАСТРА И КАРТОГРАФИИ
Действителен: с 17.05.2022 по 10.08.2023

полное наименование должности

инициалы, фамилия

Земельный участок

вид объекта недвижимости

Лист № 52 раздела 3

Всего листов раздела 3: 84

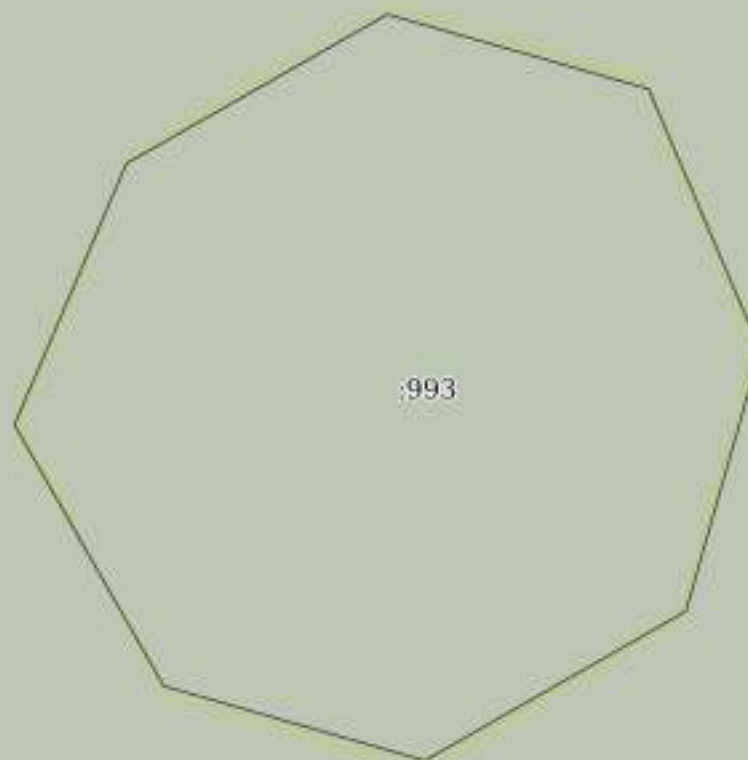
Всего разделов: 8

Всего листов выписки: 163

25.10.2022г. № КУВИ-001/2022-186292434

Кадастровый номер:

18:24:000000:70(Единое землепользование)



Масштаб 1:2

Условные обозначения:

ДОКУМЕНТ ПОДПИСАН
ЭЛЕКТРОННОЙ ПОДПИСЬЮ

Сертификат: 64575127400433833109200328139839306360

Владелец: ФЕДЕРАЛЬНАЯ СЛУЖБА ГОСУДАРСТВЕННОЙ
РЕГИСТРАЦИИ, КАДАСТРА И КАРТОГРАФИИ
Действителен: с 17.05.2022 по 10.08.2023

полное наименование должности

инициалы, фамилия

Земельный участок

вид объекта недвижимости

Лист № 53 раздела 3

Всего листов раздела 3: 84

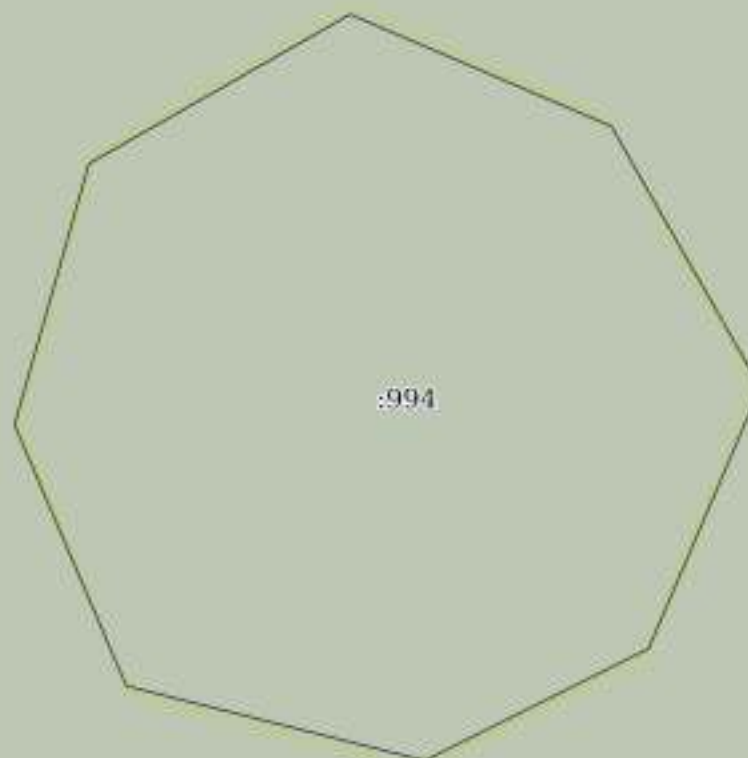
Всего разделов: 8

Всего листов выписки: 163

25.10.2022г. № КУВИ-001/2022-186292434

Кадастровый номер:

18:24:000000:70(Единое землепользование)



Масштаб 1:2

Условные обозначения:

ДОКУМЕНТ ПОДПИСАН
ЭЛЕКТРОННОЙ ПОДПИСЬЮ

Сертификат: 64575127400433833109200328139839306360

Владелец: ФЕДЕРАЛЬНАЯ СЛУЖБА ГОСУДАРСТВЕННОЙ
РЕГИСТРАЦИИ, КАДАСТРА И КАРТОГРАФИИ
Действителен: с 17.05.2022 по 10.08.2023

полное наименование должности

инициалы, фамилия

Земельный участок

вид объекта недвижимости

Лист № 54 раздела 3

Всего листов раздела 3: 84

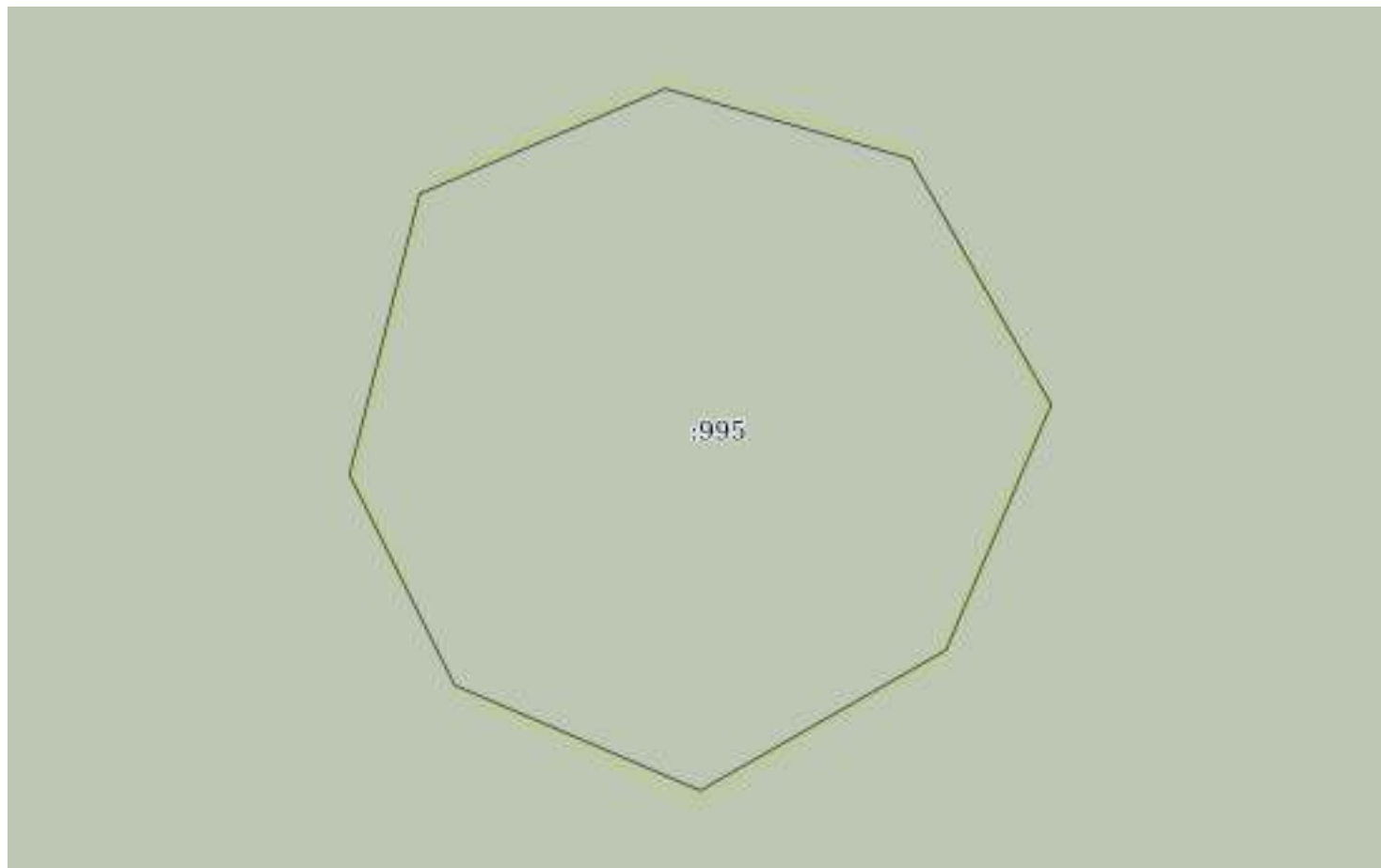
Всего разделов: 8

Всего листов выписки: 163

25.10.2022г. № КУВИ-001/2022-186292434

Кадастровый номер:

18:24:000000:70(Единое землепользование)



Масштаб 1:2

Условные обозначения:

ДОКУМЕНТ ПОДПИСАН
ЭЛЕКТРОННОЙ ПОДПИСЬЮ

Сертификат: 64575127400433833109200328139839306360

Владелец: ФЕДЕРАЛЬНАЯ СЛУЖБА ГОСУДАРСТВЕННОЙ
РЕГИСТРАЦИИ, КАДАСТРА И КАРТОГРАФИИ
Действителен: с 17.05.2022 по 10.08.2023

полное наименование должности

инициалы, фамилия

Земельный участок

вид объекта недвижимости

Лист № 55 раздела 3

Всего листов раздела 3: 84

Всего разделов: 8

Всего листов выписки: 163

25.10.2022г. № КУВИ-001/2022-186292434

Кадастровый номер:

18:24:000000:70(Единое землепользование)



Масштаб 1:2

Условные обозначения:

ДОКУМЕНТ ПОДПИСАН
ЭЛЕКТРОННОЙ ПОДПИСЬЮ

Сертификат: 64575127400433833109200328139839306360

Владелец: ФЕДЕРАЛЬНАЯ СЛУЖБА ГОСУДАРСТВЕННОЙ
РЕГИСТРАЦИИ, КАДАСТРА И КАРТОГРАФИИ
Действителен: с 17.05.2022 по 10.08.2023

полное наименование должности

инициалы, фамилия

Земельный участок

вид объекта недвижимости

Лист № 56 раздела 3

Всего листов раздела 3: 84

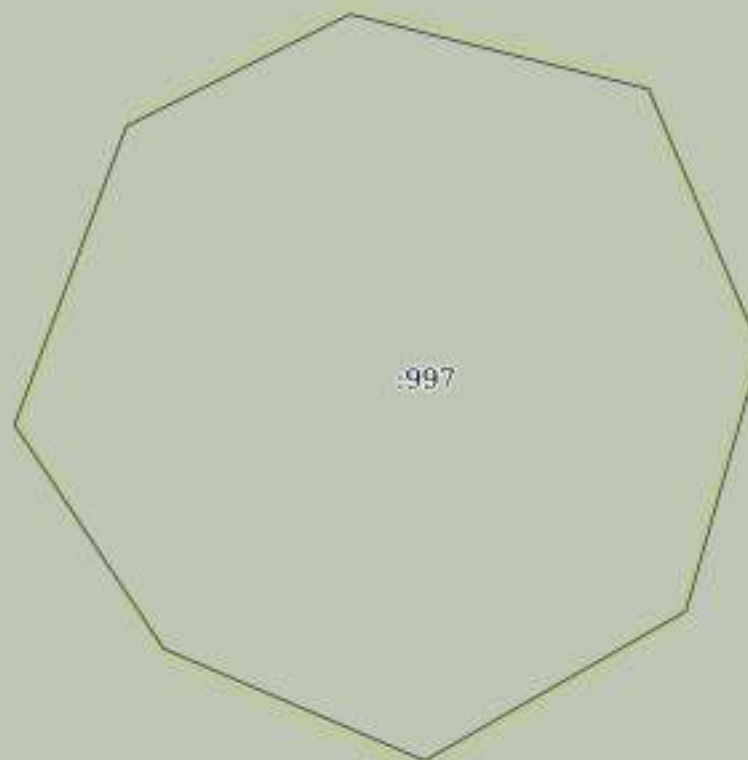
Всего разделов: 8

Всего листов выписки: 163

25.10.2022г. № КУВИ-001/2022-186292434

Кадастровый номер:

18:24:000000:70(Единое землепользование)



Масштаб 1:2

Условные обозначения:

ДОКУМЕНТ ПОДПИСАН
ЭЛЕКТРОННОЙ ПОДПИСЬЮ

Сертификат: 64575127400433833109200328139839306360

Владелец: ФЕДЕРАЛЬНАЯ СЛУЖБА ГОСУДАРСТВЕННОЙ
РЕГИСТРАЦИИ, КАДАСТРА И КАРТОГРАФИИ
Действителен: с 17.05.2022 по 10.08.2023

полное наименование должности

инициалы, фамилия

Земельный участок

вид объекта недвижимости

Лист № 57 раздела 3

Всего листов раздела 3: 84

Всего разделов: 8

Всего листов выписки: 163

25.10.2022г. № КУВИ-001/2022-186292434

Кадастровый номер:

18:24:000000:70(Единое землепользование)



Масштаб 1:2

Условные обозначения:

ДОКУМЕНТ ПОДПИСАН
ЭЛЕКТРОННОЙ ПОДПИСЬЮ

Сертификат: 64575127400433833109200328139839306360

Владелец: ФЕДЕРАЛЬНАЯ СЛУЖБА ГОСУДАРСТВЕННОЙ
РЕГИСТРАЦИИ, КАДАСТРА И КАРТОГРАФИИ
Действителен: с 17.05.2022 по 10.08.2023

полное наименование должности

инициалы, фамилия

Земельный участок

вид объекта недвижимости

Лист № 58 раздела 3

Всего листов раздела 3: 84

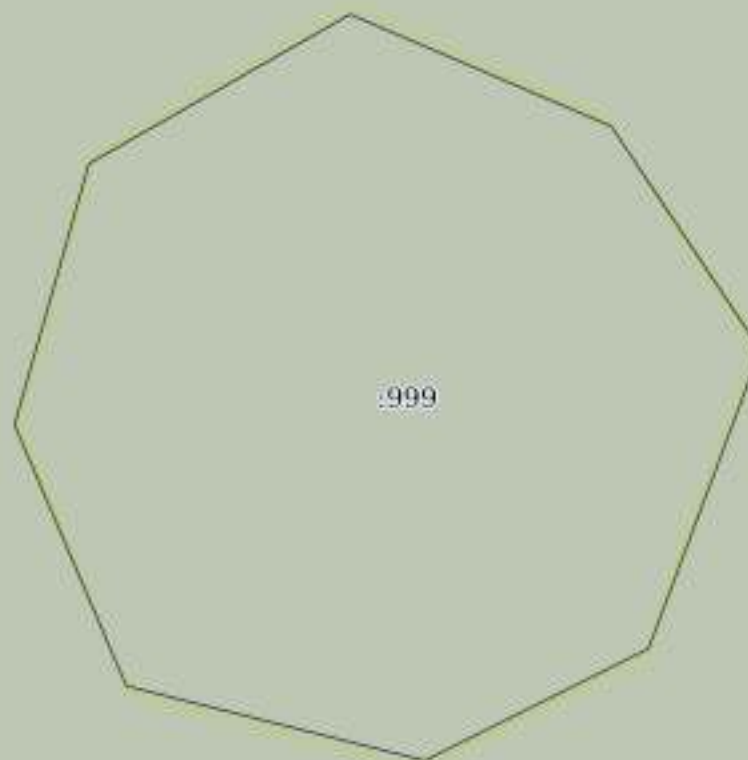
Всего разделов: 8

Всего листов выписки: 163

25.10.2022г. № КУВИ-001/2022-186292434

Кадастровый номер:

18:24:000000:70(Единое землепользование)



Масштаб 1:2

Условные обозначения:

ДОКУМЕНТ ПОДПИСАН
ЭЛЕКТРОННОЙ ПОДПИСЬЮ

Сертификат: 64575127400433833109200328139839306360

Владелец: ФЕДЕРАЛЬНАЯ СЛУЖБА ГОСУДАРСТВЕННОЙ
РЕГИСТРАЦИИ, КАДАСТРА И КАРТОГРАФИИ
Действителен: с 17.05.2022 по 10.08.2023

полное наименование должности

инициалы, фамилия

Земельный участок

вид объекта недвижимости

Лист № 59 раздела 3

Всего листов раздела 3: 84

Всего разделов: 8

Всего листов выписки: 163

25.10.2022г. № КУВИ-001/2022-186292434

Кадастровый номер:

18:24:000000:70(Единое землепользование)

18:24:000000:70/86

Масштаб 1:30

Условные обозначения:



ДОКУМЕНТ ПОДПИСАН
ЭЛЕКТРОННОЙ ПОДПИСЬЮ

Сертификат: 64575127400433833109200328139839306360

Владелец: ФЕДЕРАЛЬНАЯ СЛУЖБА ГОСУДАРСТВЕННОЙ
РЕГИСТРАЦИИ, КАДАСТРА И КАРТОГРАФИИ
Действителен: с 17.05.2022 по 10.08.2023

полное наименование должности

инициалы, фамилия

Земельный участок

вид объекта недвижимости

Лист № 60 раздела 3

Всего листов раздела 3: 84

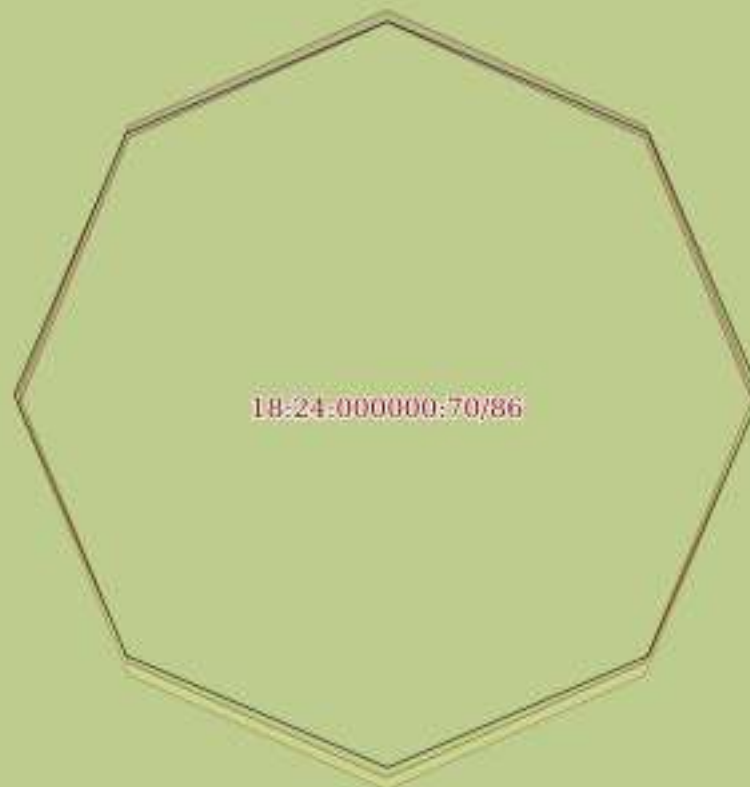
Всего разделов: 8

Всего листов выписки: 163

25.10.2022г. № КУВИ-001/2022-186292434

Кадастровый номер:

18:24:000000:70(Единое землепользование)



Масштаб 1:2

Условные обозначения:

ДОКУМЕНТ ПОДПИСАН
ЭЛЕКТРОННОЙ ПОДПИСЬЮ

Сертификат: 64575127400433833109200328139839306360

Владелец: ФЕДЕРАЛЬНАЯ СЛУЖБА ГОСУДАРСТВЕННОЙ
РЕГИСТРАЦИИ, КАДАСТРА И КАРТОГРАФИИ
Действителен: с 17.05.2022 по 10.08.2023

полное наименование должности

инициалы, фамилия

Земельный участок
вид объекта недвижимости

Лист № 61 раздела 3

Всего листов раздела 3: 84

Всего разделов: 8

Всего листов выписки: 163

25.10.2022г. № КУВИ-001/2022-186292434

Кадастровый номер:

18:24:000000:70(Единое землепользование)



Масштаб 1:30

Условные обозначения:



ДОКУМЕНТ ПОДПИСАН
ЭЛЕКТРОННОЙ ПОДПИСЬЮ

Сертификат: 64575127400433833109200328139839306360

Владелец: ФЕДЕРАЛЬНАЯ СЛУЖБА ГОСУДАРСТВЕННОЙ
РЕГИСТРАЦИИ, КАДАСТРА И КАРТОГРАФИИ
Действителен: с 17.05.2022 по 10.08.2023

полное наименование должности

инициалы, фамилия

Земельный участок

вид объекта недвижимости

Лист № 62 раздела 3

Всего листов раздела 3: 84

Всего разделов: 8

Всего листов выписки: 163

25.10.2022г. № КУВИ-001/2022-186292434

Кадастровый номер:

18:24:000000:70(Единое землепользование)



Масштаб 1:30

Условные обозначения:

ДОКУМЕНТ ПОДПИСАН
ЭЛЕКТРОННОЙ ПОДПИСЬЮ

Сертификат: 64575127400433833109200328139839306360

Владелец: ФЕДЕРАЛЬНАЯ СЛУЖБА ГОСУДАРСТВЕННОЙ
РЕГИСТРАЦИИ, КАДАСТРА И КАРТОГРАФИИ
Действителен: с 17.05.2022 по 10.08.2023

полное наименование должности

инициалы, фамилия

Земельный участок

вид объекта недвижимости

Лист № 63 раздела 3

Всего листов раздела 3: 84


Всего разделов: 8

Всего листов выписки: 163

25.10.2022г. № КУВИ-001/2022-186292434

Кадастровый номер:

18:24:000000:70(Единое землепользование)



Масштаб 1:2

Условные обозначения:

ДОКУМЕНТ ПОДПИСАН
ЭЛЕКТРОННОЙ ПОДПИСЬЮ

Сертификат: 64575127400433833109200328139839306360

Владелец: ФЕДЕРАЛЬНАЯ СЛУЖБА ГОСУДАРСТВЕННОЙ
РЕГИСТРАЦИИ, КАДАСТРА И КАРТОГРАФИИ
Действителен: с 17.05.2022 по 10.08.2023

полное наименование должности

инициалы, фамилия

Земельный участок

вид объекта недвижимости

Лист № 64 раздела 3

Всего листов раздела 3: 84


Всего разделов: 8

Всего листов выписки: 163

25.10.2022г. № КУВИ-001/2022-186292434

Кадастровый номер:

18:24:000000:70(Единое землепользование)



18:24:000000:70/90

Масштаб 1:2

Условные обозначения:

ДОКУМЕНТ ПОДПИСАН
ЭЛЕКТРОННОЙ ПОДПИСЬЮ

Сертификат: 64575127400433833109200328139839306360

Владелец: ФЕДЕРАЛЬНАЯ СЛУЖБА ГОСУДАРСТВЕННОЙ
РЕГИСТРАЦИИ, КАДАСТРА И КАРТОГРАФИИ
Действителен: с 17.05.2022 по 10.08.2023

полное наименование должности

инициалы, фамилия

Земельный участок

вид объекта недвижимости

Лист № 65 раздела 3

Всего листов раздела 3: 84


Всего разделов: 8

Всего листов выписки: 163

25.10.2022г. № КУВИ-001/2022-186292434

Кадастровый номер:

18:24:000000:70(Единое землепользование)



Масштаб 1:2

Условные обозначения:

ДОКУМЕНТ ПОДПИСАН
ЭЛЕКТРОННОЙ ПОДПИСЬЮ

Сертификат: 64575127400433833109200328139839306360

Владелец: ФЕДЕРАЛЬНАЯ СЛУЖБА ГОСУДАРСТВЕННОЙ
РЕГИСТРАЦИИ, КАДАСТРА И КАРТОГРАФИИ
Действителен: с 17.05.2022 по 10.08.2023

полное наименование должности

инициалы, фамилия

Земельный участок

вид объекта недвижимости

Лист № 66 раздела 3

Всего листов раздела 3: 84


Всего разделов: 8

Всего листов выписки: 163

25.10.2022г. № КУВИ-001/2022-186292434

Кадастровый номер:

18:24:000000:70(Единое землепользование)



Масштаб 1:2

Условные обозначения:

ДОКУМЕНТ ПОДПИСАН
ЭЛЕКТРОННОЙ ПОДПИСЬЮ

Сертификат: 64575127400433833109200328139839306360

Владелец: ФЕДЕРАЛЬНАЯ СЛУЖБА ГОСУДАРСТВЕННОЙ
РЕГИСТРАЦИИ, КАДАСТРА И КАРТОГРАФИИ
Действителен: с 17.05.2022 по 10.08.2023

полное наименование должности

инициалы, фамилия

Земельный участок

вид объекта недвижимости

Лист № 67 раздела 3

Всего листов раздела 3: 84

Всего разделов: 8

Всего листов выписки: 163

25.10.2022г. № КУВИ-001/2022-186292434

Кадастровый номер:

18:24:000000:70(Единое землепользование)



Масштаб 1:30

Условные обозначения:

ДОКУМЕНТ ПОДПИСАН
ЭЛЕКТРОННОЙ ПОДПИСЬЮ

Сертификат: 64575127400433833109200328139839306360

Владелец: ФЕДЕРАЛЬНАЯ СЛУЖБА ГОСУДАРСТВЕННОЙ
РЕГИСТРАЦИИ, КАДАСТРА И КАРТОГРАФИИ
Действителен: с 17.05.2022 по 10.08.2023

полное наименование должности

инициалы, фамилия

Земельный участок

вид объекта недвижимости

Лист № 68 раздела 3

Всего листов раздела 3: 84

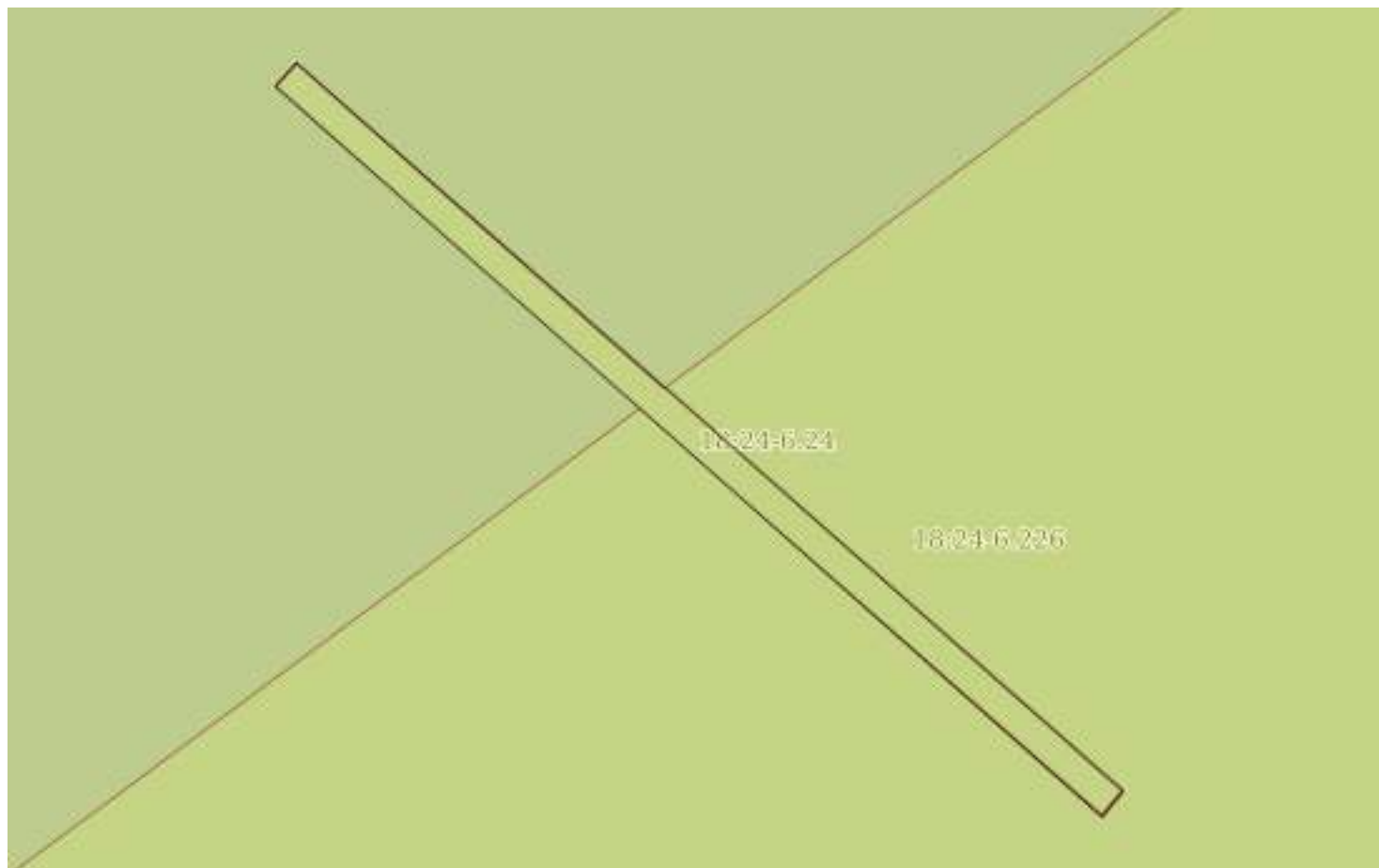
Всего разделов: 8

Всего листов выписки: 163

25.10.2022г. № КУВИ-001/2022-186292434

Кадастровый номер:

18:24:000000:70(Единое землепользование)



Масштаб 1:30

Условные обозначения:

ДОКУМЕНТ ПОДПИСАН
ЭЛЕКТРОННОЙ ПОДПИСЬЮ

Сертификат: 64575127400433833109200328139839306360

Владелец: ФЕДЕРАЛЬНАЯ СЛУЖБА ГОСУДАРСТВЕННОЙ
РЕГИСТРАЦИИ, КАДАСТРА И КАРТОГРАФИИ
Действителен: с 17.05.2022 по 10.08.2023

полное наименование должности

инициалы, фамилия

Земельный участок

вид объекта недвижимости

Лист № 69 раздела 3

Всего листов раздела 3: 84

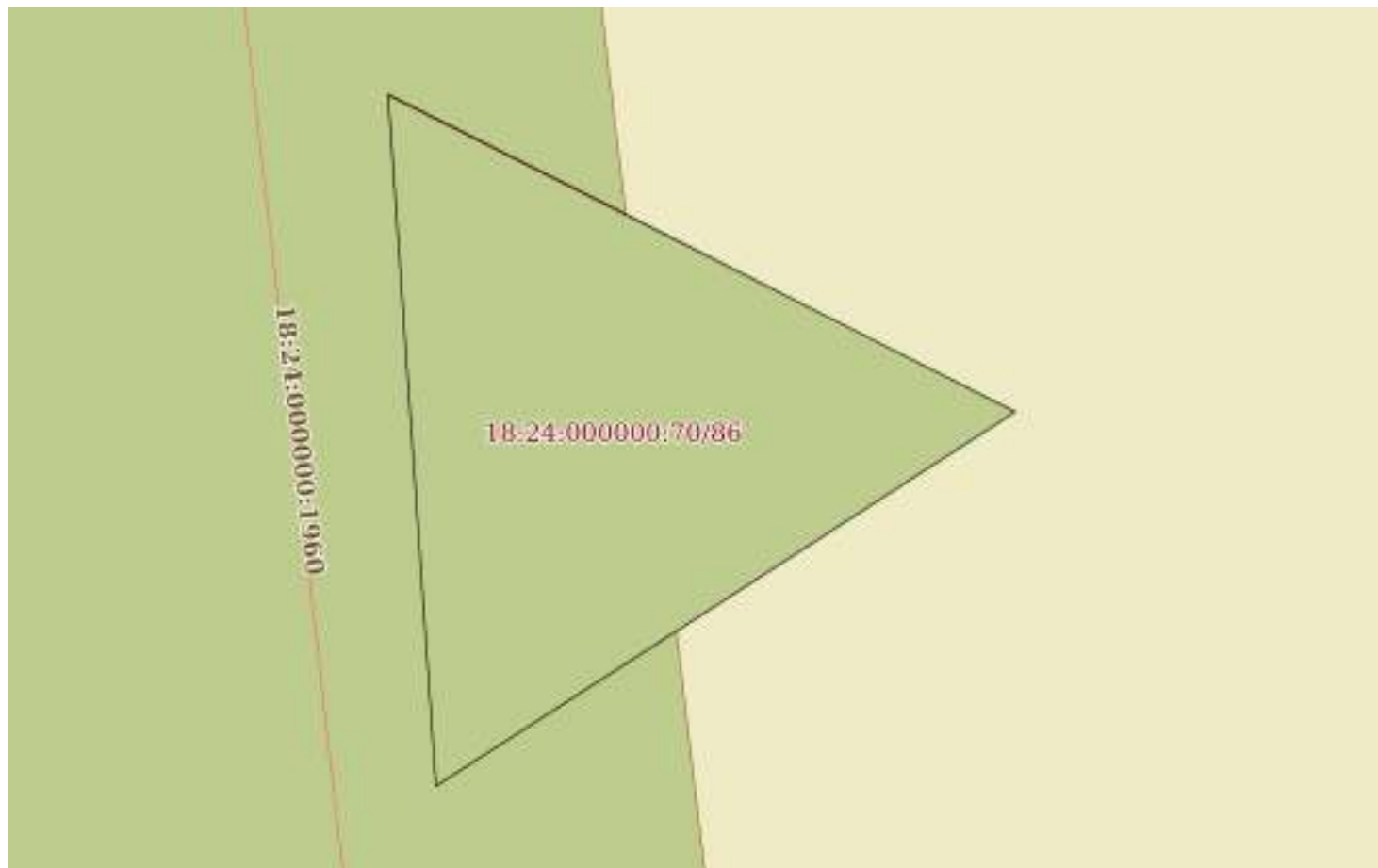
Всего разделов: 8

Всего листов выписки: 163

25.10.2022г. № КУВИ-001/2022-186292434

Кадастровый номер:

18:24:000000:70(Единое землепользование)



Масштаб 1:50

Условные обозначения:

ДОКУМЕНТ ПОДПИСАН
ЭЛЕКТРОННОЙ ПОДПИСЬЮ

Сертификат: 64575127400433833109200328139839306360

Владелец: ФЕДЕРАЛЬНАЯ СЛУЖБА ГОСУДАРСТВЕННОЙ
РЕГИСТРАЦИИ, КАДАСТРА И КАРТОГРАФИИ
Действителен: с 17.05.2022 по 10.08.2023

полное наименование должности

инициалы, фамилия

Земельный участок

вид объекта недвижимости

Лист № 70 раздела 3

Всего листов раздела 3: 84


Всего разделов: 8

Всего листов выписки: 163

25.10.2022г. № КУВИ-001/2022-186292434

Кадастровый номер:

18:24:000000:70(Единое землепользование)



Масштаб 1:2

Условные обозначения:

ДОКУМЕНТ ПОДПИСАН
ЭЛЕКТРОННОЙ ПОДПИСЬЮ

Сертификат: 64575127400433833109200328139839306360

Владелец: ФЕДЕРАЛЬНАЯ СЛУЖБА ГОСУДАРСТВЕННОЙ
РЕГИСТРАЦИИ, КАДАСТРА И КАРТОГРАФИИ
Действителен: с 17.05.2022 по 10.08.2023

полное наименование должности

инициалы, фамилия

Земельный участок

вид объекта недвижимости

Лист № 71 раздела 3

Всего листов раздела 3: 84

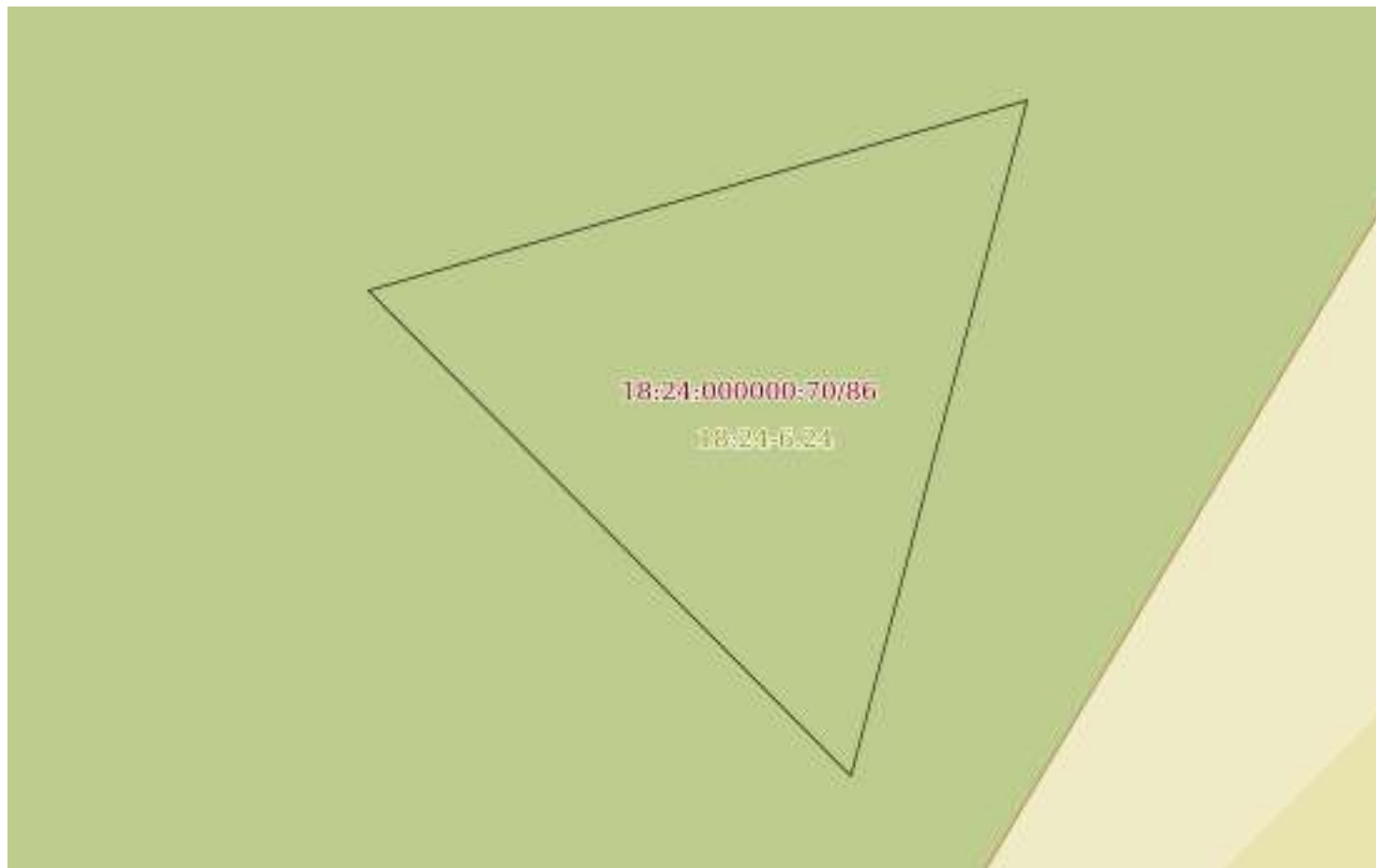
Всего разделов: 8

Всего листов выписки: 163

25.10.2022г. № КУВИ-001/2022-186292434

Кадастровый номер:

18:24:000000:70(Единое землепользование)



Масштаб 1:50

Условные обозначения:

ДОКУМЕНТ ПОДПИСАН
ЭЛЕКТРОННОЙ ПОДПИСЬЮ

Сертификат: 64575127400433833109200328139839306360

Владелец: ФЕДЕРАЛЬНАЯ СЛУЖБА ГОСУДАРСТВЕННОЙ
РЕГИСТРАЦИИ, КАДАСТРА И КАРТОГРАФИИ
Действителен: с 17.05.2022 по 10.08.2023

полное наименование должности

инициалы, фамилия

Земельный участок

вид объекта недвижимости

Лист № 72 раздела 3

Всего листов раздела 3: 84

Всего разделов: 8

Всего листов выписки: 163

25.10.2022г. № КУВИ-001/2022-186292434

Кадастровый номер:

18:24:000000:70(Единое землепользование)



Масштаб 1:40

Условные обозначения:

ДОКУМЕНТ ПОДПИСАН
ЭЛЕКТРОННОЙ ПОДПИСЬЮ

Сертификат: 64575127400433833109200328139839306360

Владелец: ФЕДЕРАЛЬНАЯ СЛУЖБА ГОСУДАРСТВЕННОЙ
РЕГИСТРАЦИИ, КАДАСТРА И КАРТОГРАФИИ
Действителен: с 17.05.2022 по 10.08.2023

полное наименование должности

инициалы, фамилия

Земельный участок

вид объекта недвижимости

Лист № 73 раздела 3

Всего листов раздела 3: 84


Всего разделов: 8

Всего листов выписки: 163

25.10.2022г. № КУВИ-001/2022-186292434

Кадастровый номер:

18:24:000000:70(Единое землепользование)



Масштаб 1:2

Условные обозначения:

ДОКУМЕНТ ПОДПИСАН
ЭЛЕКТРОННОЙ ПОДПИСЬЮ

Сертификат: 64575127400433833109200328139839306360

Владелец: ФЕДЕРАЛЬНАЯ СЛУЖБА ГОСУДАРСТВЕННОЙ
РЕГИСТРАЦИИ, КАДАСТРА И КАРТОГРАФИИ
Действителен: с 17.05.2022 по 10.08.2023

полное наименование должности

инициалы, фамилия

Земельный участок

вид объекта недвижимости

Лист № 74 раздела 3

Всего листов раздела 3: 84

Всего разделов: 8

Всего листов выписки: 163

25.10.2022г. № КУВИ-001/2022-186292434

Кадастровый номер:

18:24:000000:70(Единое землепользование)



Масштаб 1:40

Условные обозначения:

ДОКУМЕНТ ПОДПИСАН
ЭЛЕКТРОННОЙ ПОДПИСЬЮ

Сертификат: 64575127400433833109200328139839306360

Владелец: ФЕДЕРАЛЬНАЯ СЛУЖБА ГОСУДАРСТВЕННОЙ
РЕГИСТРАЦИИ, КАДАСТРА И КАРТОГРАФИИ
Действителен: с 17.05.2022 по 10.08.2023

полное наименование должности

инициалы, фамилия

Земельный участок

вид объекта недвижимости

Лист № 75 раздела 3

Всего листов раздела 3: 84


Всего разделов: 8

Всего листов выписки: 163

25.10.2022г. № КУВИ-001/2022-186292434

Кадастровый номер:

18:24:000000:70(Единое землепользование)



Масштаб 1:2

Условные обозначения:

ДОКУМЕНТ ПОДПИСАН
ЭЛЕКТРОННОЙ ПОДПИСЬЮ

Сертификат: 64575127400433833109200328139839306360

Владелец: ФЕДЕРАЛЬНАЯ СЛУЖБА ГОСУДАРСТВЕННОЙ
РЕГИСТРАЦИИ, КАДАСТРА И КАРТОГРАФИИ
Действителен: с 17.05.2022 по 10.08.2023

полное наименование должности

инициалы, фамилия

Земельный участок

вид объекта недвижимости

Лист № 76 раздела 3

Всего листов раздела 3: 84

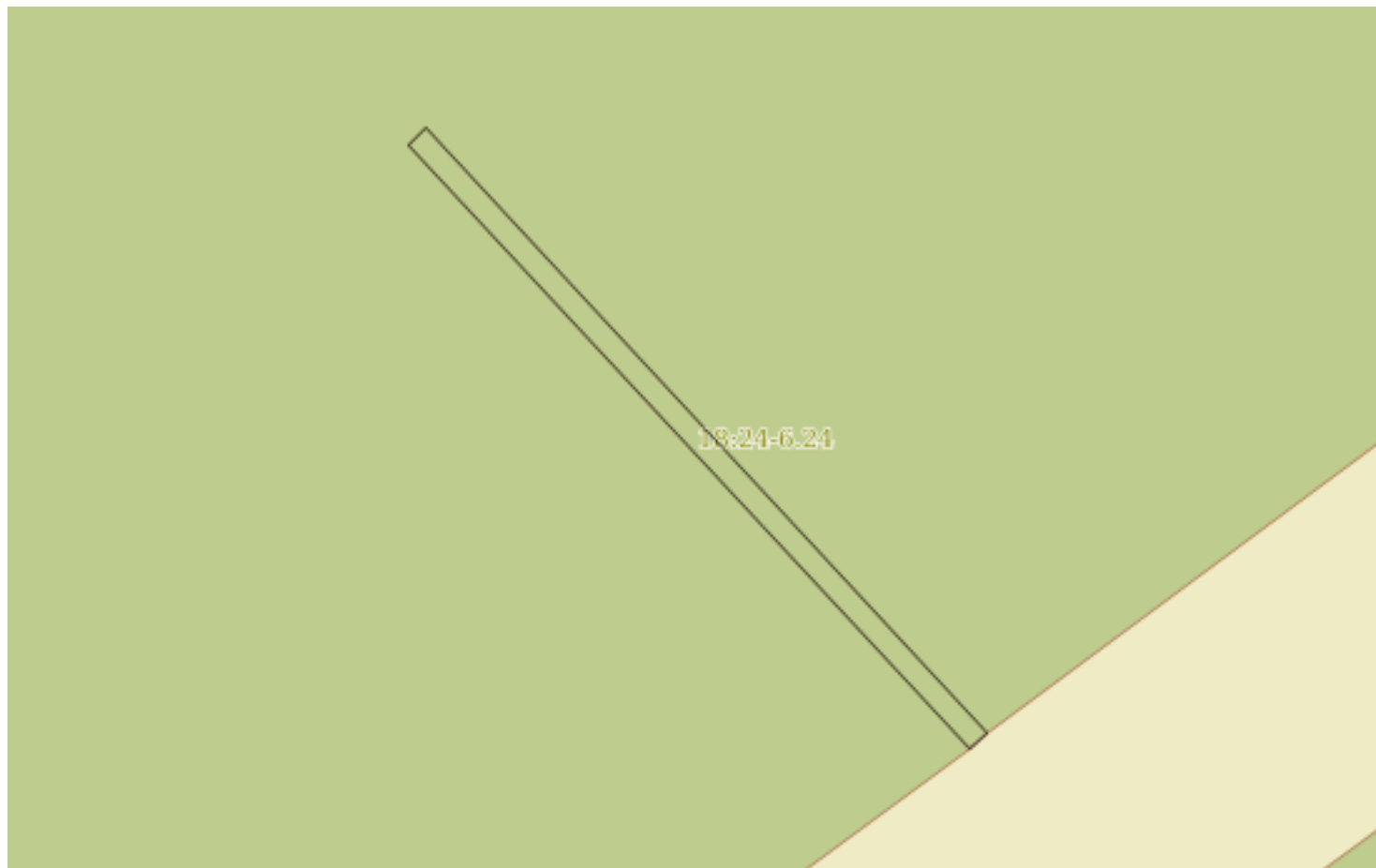
Всего разделов: 8

Всего листов выписки: 163

25.10.2022г. № КУВИ-001/2022-186292434

Кадастровый номер:

18:24:000000:70(Единое землепользование)



Масштаб 1:40

Условные обозначения:

ДОКУМЕНТ ПОДПИСАН
ЭЛЕКТРОННОЙ ПОДПИСЬЮ

Сертификат: 64575127400433833109200328139839306360

Владелец: ФЕДЕРАЛЬНАЯ СЛУЖБА ГОСУДАРСТВЕННОЙ
РЕГИСТРАЦИИ, КАДАСТРА И КАРТОГРАФИИ
Действителен: с 17.05.2022 по 10.08.2023

полное наименование должности

инициалы, фамилия

Земельный участок

вид объекта недвижимости

Лист № 77 раздела 3

Всего листов раздела 3: 84

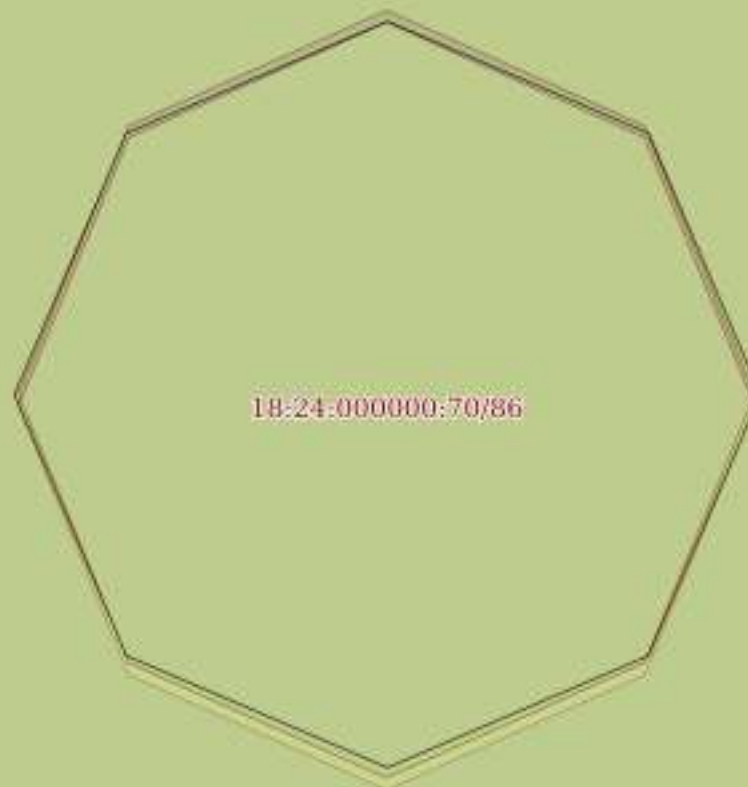
Всего разделов: 8

Всего листов выписки: 163

25.10.2022г. № КУВИ-001/2022-186292434

Кадастровый номер:

18:24:000000:70(Единое землепользование)



Масштаб 1:2

Условные обозначения:

ДОКУМЕНТ ПОДПИСАН
ЭЛЕКТРОННОЙ ПОДПИСЬЮ

Сертификат: 64575127400433833109200328139839306360

Владелец: ФЕДЕРАЛЬНАЯ СЛУЖБА ГОСУДАРСТВЕННОЙ
РЕГИСТРАЦИИ, КАДАСТРА И КАРТОГРАФИИ
Действителен: с 17.05.2022 по 10.08.2023

полное наименование должности

инициалы, фамилия

Земельный участок

вид объекта недвижимости

Лист № 78 раздела 3

Всего листов раздела 3: 84

Всего разделов: 8

Всего листов выписки: 163

25.10.2022г. № КУВИ-001/2022-186292434

Кадастровый номер:

18:24:000000:70(Единое землепользование)



Масштаб 1:40

Условные обозначения:

ДОКУМЕНТ ПОДПИСАН
ЭЛЕКТРОННОЙ ПОДПИСЬЮ

Сертификат: 64575127400433833109200328139839306360

Владелец: ФЕДЕРАЛЬНАЯ СЛУЖБА ГОСУДАРСТВЕННОЙ
РЕГИСТРАЦИИ, КАДАСТРА И КАРТОГРАФИИ
Действителен: с 17.05.2022 по 10.08.2023

полное наименование должности

инициалы, фамилия

Земельный участок

вид объекта недвижимости

Лист № 79 раздела 3

Всего листов раздела 3: 84


Всего разделов: 8

Всего листов выписки: 163

25.10.2022г. № КУВИ-001/2022-186292434

Кадастровый номер:

18:24:000000:70(Единое землепользование)



Масштаб 1:2

Условные обозначения:

ДОКУМЕНТ ПОДПИСАН
ЭЛЕКТРОННОЙ ПОДПИСЬЮ

Сертификат: 64575127400433833109200328139839306360

Владелец: ФЕДЕРАЛЬНАЯ СЛУЖБА ГОСУДАРСТВЕННОЙ
РЕГИСТРАЦИИ, КАДАСТРА И КАРТОГРАФИИ
Действителен: с 17.05.2022 по 10.08.2023

полное наименование должности

инициалы, фамилия

Земельный участок

вид объекта недвижимости

Лист № 80 раздела 3

Всего листов раздела 3: 84


Всего разделов: 8

Всего листов выписки: 163

25.10.2022г. № КУВИ-001/2022-186292434

Кадастровый номер:

18:24:000000:70(Единое землепользование)



18:24:000000:70/86

Масштаб 1:2

Условные обозначения:

ДОКУМЕНТ ПОДПИСАН
ЭЛЕКТРОННОЙ ПОДПИСЬЮ

Сертификат: 64575127400433833109200328139839306360

Владелец: ФЕДЕРАЛЬНАЯ СЛУЖБА ГОСУДАРСТВЕННОЙ
РЕГИСТРАЦИИ, КАДАСТРА И КАРТОГРАФИИ
Действителен: с 17.05.2022 по 10.08.2023

полное наименование должности

инициалы, фамилия

Земельный участок

вид объекта недвижимости

Лист № 81 раздела 3

Всего листов раздела 3: 84

Всего разделов: 8

Всего листов выписки: 163

25.10.2022г. № КУВИ-001/2022-186292434

Кадастровый номер:

18:24:000000:70(Единое землепользование)

18:24-6.24

Масштаб 1:50

Условные обозначения:



ДОКУМЕНТ ПОДПИСАН
ЭЛЕКТРОННОЙ ПОДПИСЬЮ

Сертификат: 64575127400433833109200328139839306360

Владелец: ФЕДЕРАЛЬНАЯ СЛУЖБА ГОСУДАРСТВЕННОЙ
РЕГИСТРАЦИИ, КАДАСТРА И КАРТОГРАФИИ
Действителен: с 17.05.2022 по 10.08.2023

полное наименование должности

инициалы, фамилия

Земельный участок

вид объекта недвижимости

Лист № 82 раздела 3

Всего листов раздела 3: 84

Всего разделов: 8

Всего листов выписки: 163

25.10.2022г. № КУВИ-001/2022-186292434

Кадастровый номер:

18:24:000000:70(Единое землепользование)



Масштаб 1:30

Условные обозначения:

ДОКУМЕНТ ПОДПИСАН
ЭЛЕКТРОННОЙ ПОДПИСЬЮ

Сертификат: 64575127400433833109200328139839306360

Владелец: ФЕДЕРАЛЬНАЯ СЛУЖБА ГОСУДАРСТВЕННОЙ
РЕГИСТРАЦИИ, КАДАСТРА И КАРТОГРАФИИ
Действителен: с 17.05.2022 по 10.08.2023

полное наименование должности

инициалы, фамилия

Земельный участок

вид объекта недвижимости

Лист № 83 раздела 3

Всего листов раздела 3: 84

Всего разделов: 8

Всего листов выписки: 163

25.10.2022г. № КУВИ-001/2022-186292434

Кадастровый номер:

18:24:000000:70(Единое землепользование)



Масштаб 1:30

Условные обозначения:

ДОКУМЕНТ ПОДПИСАН
ЭЛЕКТРОННОЙ ПОДПИСЬЮ

Сертификат: 64575127400433833109200328139839306360

Владелец: ФЕДЕРАЛЬНАЯ СЛУЖБА ГОСУДАРСТВЕННОЙ
РЕГИСТРАЦИИ, КАДАСТРА И КАРТОГРАФИИ
Действителен: с 17.05.2022 по 10.08.2023

полное наименование должности

инициалы, фамилия

Земельный участок

вид объекта недвижимости

Лист № 84 раздела 3

Всего листов раздела 3: 84

Всего разделов: 8

Всего листов выписки: 163

25.10.2022г. № КУВИ-001/2022-186292434

Кадастровый номер:

18:24:000000:70(Единое землепользование)



Масштаб 1:40

Условные обозначения:

ДОКУМЕНТ ПОДПИСАН
ЭЛЕКТРОННОЙ ПОДПИСЬЮ

Сертификат: 64575127400433833109200328139839306360

Владелец: ФЕДЕРАЛЬНАЯ СЛУЖБА ГОСУДАРСТВЕННОЙ
РЕГИСТРАЦИИ, КАДАСТРА И КАРТОГРАФИИ
Действителен: с 17.05.2022 по 10.08.2023

полное наименование должности

инициалы, фамилия

Выписка из Единого государственного реестра недвижимости об объекте недвижимости

Описание местоположения земельного участка

Земельный участок
вид объекта недвижимости

Лист № 1 раздела 3.1	Всего листов раздела 3.1: 19	Всего разделов: 8	Всего листов выписки: 163
----------------------	------------------------------	-------------------	---------------------------

25.10.2022г. № КУВИ-001/2022-186292434

Кадастровый номер: 18:24:000000:70(Единое землепользование)

Описание местоположения границ земельного участка

№ п/п	Номер точки		Дирекционный угол	Горизонтальное проложение, м	Описание закрепления на местности	Кадастровые номера смежных участков	Сведения об адресах правообладателей смежных земельных участков
	начальн ая	конечн ая					
1	2	3	4	5	6	7	8
1	2.1.1	2.1.2	45°0.0'	0.14	данные отсутствуют	данные отсутствуют	данные отсутствуют
2	2.1.2	2.1.3	137°14.2'	4.71	данные отсутствуют	данные отсутствуют	данные отсутствуют
3	2.1.3	2.1.4	225°0.0'	0.14	данные отсутствуют	данные отсутствуют	данные отсутствуют
4	2.1.4	2.1.1	317°14.2'	4.71	данные отсутствуют	данные отсутствуют	данные отсутствуют
5	3.1.1	3.1.2	113°11.9'	0.08	данные отсутствуют	18:24:091001:230	адрес отсутствует
6	3.1.2	3.1.3	156°48.1'	0.08	данные отсутствуют	18:24:091001:230	адрес отсутствует
7	3.1.3	3.1.4	203°11.9'	0.08	данные отсутствуют	18:24:091001:230	адрес отсутствует
8	3.1.4	3.1.5	246°48.1'	0.08	данные отсутствуют	18:24:091001:230	адрес отсутствует
9	3.1.5	3.1.6	293°11.9'	0.08	данные отсутствуют	18:24:091001:230	адрес отсутствует
10	3.1.6	3.1.7	336°48.1'	0.08	данные отсутствуют	18:24:091001:230	адрес отсутствует
11	3.1.7	3.1.8	23°11.9'	0.08	данные отсутствуют	18:24:091001:230	адрес отсутствует
12	3.1.8	3.1.1	66°48.1'	0.08	данные отсутствуют	18:24:091001:230	адрес отсутствует
13	4.1.1	4.1.2	306°1.6'	0.14	данные отсутствуют	данные отсутствуют	данные отсутствуют
14	4.1.2	4.1.3	35°52.6'	4.73	данные отсутствуют	данные отсутствуют	данные отсутствуют
15	4.1.3	4.1.4	126°1.6'	0.14	данные отсутствуют	данные отсутствуют	данные отсутствуют
16	4.1.4	4.1.1	215°52.6'	4.73	данные отсутствуют	данные отсутствуют	данные отсутствуют
17	5.1.1	5.1.2	113°11.9'	0.08	данные отсутствуют	18:24:051002:114	адрес отсутствует
18	5.1.2	5.1.3	156°48.1'	0.08	данные отсутствуют	18:24:051002:114	адрес отсутствует
19	5.1.3	5.1.4	203°11.9'	0.08	данные отсутствуют	18:24:051002:114	адрес отсутствует
20	5.1.4	5.1.5	243°26.1'	0.04	данные отсутствуют	18:24:051002:114	адрес отсутствует
21	5.1.5	5.1.6	251°33.9'	0.03	данные отсутствуют	18:24:051002:114	адрес отсутствует
22	5.1.6	5.1.7	293°11.9'	0.08	данные отсутствуют	18:24:051002:114	адрес отсутствует
23	5.1.7	5.1.8	336°48.1'	0.08	данные отсутствуют	18:24:051002:114	адрес отсутствует
24	5.1.8	5.1.9	23°11.9'	0.08	данные отсутствуют	18:24:051002:114	адрес отсутствует
25	5.1.9	5.1.1	66°48.1'	0.08	данные отсутствуют	18:24:051002:114	адрес отсутствует



ЭЛЕКТРОННОЙ ПОДПИСЬЮ

Сертификат: 64575127400433833109200328139839306360

Владелец: ФЕДЕРАЛЬНАЯ СЛУЖБА ГОСУДАРСТВЕННОЙ

РЕГИСТРАЦИИ, КАДАСТРА И КАРТОГРАФИИ

Действителен: с 17.05.2022 по 10.08.2023

полное наименование должности

инициалы, фамилия

Земельный участок							
вид объекта недвижимости							
Лист № 2 раздела 3.1		Всего листов раздела 3.1: 19		Всего разделов: 8		Всего листов выписки: 163	
25.10.2022г. № КУВИ-001/2022-186292434							
Кадастровый номер:				18:24:000000:70(Единое землепользование)			
26	6.1.1	6.1.2	73°53.6'	4.9	данные отсутствуют	18:24:000000:162	адрес отсутствует
27	6.1.2	6.1.3	194°37.3'	4.99	данные отсутствуют	18:24:000000:162	адрес отсутствует
28	6.1.3	6.1.1	315°10.0'	4.89	данные отсутствуют	18:24:000000:162	адрес отсутствует
29	7.1.1	7.1.2	356°2.3'	4.92	данные отсутствуют	18:24:051002:114	адрес отсутствует
30	7.1.2	7.1.3	116°42.1'	1.89	данные отсутствуют	18:24:051002:114	адрес отсутствует
31	7.1.3	7.1.4	116°48.8'	3.1	данные отсутствуют	данные отсутствуют	данные отсутствуют
32	7.1.4	7.1.5	237°5.1'	2.87	данные отсутствуют	данные отсутствуют	данные отсутствуют
33	7.1.5	7.1.1	237°14.9'	2.03	данные отсутствуют	18:24:051002:114	адрес отсутствует
34	8.1.1	8.1.2	113°57.7'	0.1	данные отсутствуют	18:24:000000:1682(133)	данные отсутствуют
35	8.1.2	8.1.3	156°2.3'	0.1	данные отсутствуют	18:24:000000:1682(133)	данные отсутствуют
36	8.1.3	8.1.4	201°48.1'	0.11	данные отсутствуют	18:24:000000:1682(133)	данные отсутствуют
37	8.1.4	8.1.5	251°33.9'	0.09	данные отсутствуют	18:24:000000:1682(133)	данные отсутствуют
38	8.1.5	8.1.6	288°26.1'	0.09	данные отсутствуют	18:24:000000:1682(133)	данные отсутствуют
39	8.1.6	8.1.7	338°11.9'	0.11	данные отсутствуют	18:24:000000:1682(133)	данные отсутствуют
40	8.1.7	8.1.8	23°57.7'	0.1	данные отсутствуют	18:24:000000:1682(133)	данные отсутствуют
41	8.1.8	8.1.1	66°2.3'	0.1	данные отсутствуют	18:24:000000:1682(133)	данные отсутствуют
42	9.1.1	9.1.2	303°41.4'	0.14	данные отсутствуют	данные отсутствуют	данные отсутствуют
43	9.1.2	9.1.3	32°37.1'	1.78	данные отсутствуют	данные отсутствуют	данные отсутствуют
44	9.1.3	9.1.4	33°22.0'	2.95	данные отсутствуют	данные отсутствуют	данные отсутствуют
45	9.1.4	9.1.5	126°1.6'	0.14	данные отсутствуют	данные отсутствуют	данные отсутствуют
46	9.1.5	9.1.6	213°8.8'	2.93	данные отсутствуют	данные отсутствуют	данные отсутствуют
47	9.1.6	9.1.1	212°43.0'	1.79	данные отсутствуют	данные отсутствуют	данные отсутствуют
48	10.1.1	10.1.2	156°48.1'	0.08	данные отсутствуют	18:24:000000:1682(133)	данные отсутствуют
49	10.1.2	10.1.3	195°56.7'	0.07	данные отсутствуют	18:24:000000:1682(133)	данные отсутствуют
50	10.1.3	10.1.4	240°15.3'	0.08	данные отсутствуют	18:24:000000:1682(133)	данные отсутствуют
51	10.1.4	10.1.5	285°56.7'	0.07	данные отсутствуют	18:24:000000:1682(133)	данные отсутствуют
52	10.1.5	10.1.6	330°15.3'	0.08	данные отсутствуют	18:24:000000:1682(133)	данные отсутствуют
53	10.1.6	10.1.7	23°11.9'	0.08	данные отсутствуют	18:24:000000:1682(133)	данные отсутствуют
54	10.1.7	10.1.8	56°18.6'	0.07	данные отсутствуют	18:24:000000:1682(133)	данные отсутствуют
55	10.1.8	10.1.1	104°2.2'	0.08	данные отсутствуют	18:24:000000:1682(133)	данные отсутствуют
56	11.1.1	11.1.2	309°17.3'	0.14	данные отсутствуют	18:24:000000:1682(133)	данные отсутствуют
57	11.1.2	11.1.3	37°25.7'	4.72	данные отсутствуют	18:24:000000:1682(133)	данные отсутствуют
58	11.1.3	11.1.4	129°17.3'	0.14	данные отсутствуют	18:24:000000:1682(133)	данные отсутствуют



ДОКУМЕНТ ПОДПИСАН

ЭЛЕКТРОННОЙ ПОДПИСЬЮ

Сертификат: 64575127400433833109200328139839306360


Владелец: ФЕДЕРАЛЬНАЯ СЛУЖБА ГОСУДАРСТВЕННОЙ


РЕГИСТРАЦИИ, КАДАСТРА И КАРТОГРАФИИ


Действителен: с 17.05.2022 по 10.08.2023

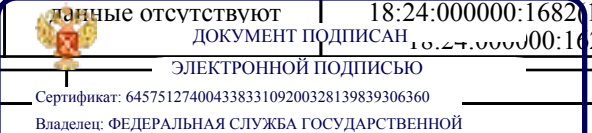
полное наименование должности


инициалы, фамилия


Земельный участок							
вид объекта недвижимости							
Лист № 3 раздела 3.1		Всего листов раздела 3.1: 19		Всего разделов: 8		Всего листов выписки: 163	
25.10.2022г. № КУВИ-001/2022-186292434							
Кадастровый номер:				18:24:000000:70(Единое землепользование)			
59	11.1.4	11.1.1	217°25.7'	4.72	данные отсутствуют	18:24:000000:1682(133)	данные отсутствуют
60	12.1.1	12.1.2	113°57.7'	0.1	данные отсутствуют	18:24:000000:1682(133)	данные отсутствуют
61	12.1.2	12.1.3	156°2.3'	0.1	данные отсутствуют	18:24:000000:1682(133)	данные отсутствуют
62	12.1.3	12.1.4	203°57.7'	0.1	данные отсутствуют	18:24:000000:1682(133)	данные отсутствуют
63	12.1.4	12.1.5	246°2.3'	0.1	данные отсутствуют	18:24:000000:1682(133)	данные отсутствуют
64	12.1.5	12.1.6	293°57.7'	0.1	данные отсутствуют	18:24:000000:1682(133)	данные отсутствуют
65	12.1.6	12.1.7	336°2.3'	0.1	данные отсутствуют	18:24:000000:1682(133)	данные отсутствуют
66	12.1.7	12.1.8	23°57.7'	0.1	данные отсутствуют	18:24:000000:1682(133)	данные отсутствуют
67	12.1.8	12.1.1	66°2.3'	0.1	данные отсутствуют	18:24:000000:1682(133)	данные отсутствуют
68	13.1.1	13.1.2	113°57.7'	0.1	данные отсутствуют	18:24:000000:1682(133)	данные отсутствуют
69	13.1.2	13.1.3	156°2.3'	0.1	данные отсутствуют	18:24:000000:1682(133)	данные отсутствуют
70	13.1.3	13.1.4	203°57.7'	0.1	данные отсутствуют	18:24:000000:1682(133)	данные отсутствуют
71	13.1.4	13.1.5	246°2.3'	0.1	данные отсутствуют	18:24:000000:1682(133)	данные отсутствуют
72	13.1.5	13.1.6	293°57.7'	0.1	данные отсутствуют	18:24:000000:1682(133)	данные отсутствуют
73	13.1.6	13.1.7	336°2.3'	0.1	данные отсутствуют	18:24:000000:1682(133)	данные отсутствуют
74	13.1.7	13.1.8	23°57.7'	0.1	данные отсутствуют	18:24:000000:1682(133)	данные отсутствуют
75	13.1.8	13.1.1	66°2.3'	0.1	данные отсутствуют	18:24:000000:1682(133)	данные отсутствуют
76	14.1.1	14.1.2	156°48.1'	0.08	данные отсутствуют	18:24:000000:1682(133)	данные отсутствуют
77	14.1.2	14.1.3	195°56.7'	0.07	данные отсутствуют	18:24:000000:1682(133)	данные отсутствуют
78	14.1.3	14.1.4	240°15.3'	0.08	данные отсутствуют	18:24:000000:1682(133)	данные отсутствуют
79	14.1.4	14.1.5	293°11.9'	0.08	данные отсутствуют	18:24:000000:1682(133)	данные отсутствуют
80	14.1.5	14.1.6	330°15.3'	0.08	данные отсутствуют	18:24:000000:1682(133)	данные отсутствуют
81	14.1.6	14.1.7	23°11.9'	0.08	данные отсутствуют	18:24:000000:1682(133)	данные отсутствуют
82	14.1.7	14.1.8	63°26.1'	0.07	данные отсутствуют	18:24:000000:1682(133)	данные отсутствуют
83	14.1.8	14.1.1	104°2.2'	0.08	данные отсутствуют	18:24:000000:1682(133)	данные отсутствуют
84	15.1.1	15.1.2	113°57.7'	0.1	данные отсутствуют	18:24:000000:1682(133)	данные отсутствуют
85	15.1.2	15.1.3	156°2.3'	0.1	данные отсутствуют	18:24:000000:1682(133)	данные отсутствуют
86	15.1.3	15.1.4	203°57.7'	0.1	данные отсутствуют	18:24:000000:1682(133)	данные отсутствуют
87	15.1.4	15.1.5	246°2.3'	0.1	данные отсутствуют	18:24:000000:1682(133)	данные отсутствуют
88	15.1.5	15.1.6	293°57.7'	0.1	данные отсутствуют	18:24:000000:1682(133)	данные отсутствуют
89	15.1.6	15.1.7	336°2.3'	0.1	данные отсутствуют	18:24:000000:1682(133)	данные отсутствуют
90	15.1.7	15.1.8	23°57.7'	0.1	данные отсутствуют	18:24:000000:1682(133)	данные отсутствуют
91	15.1.8	15.1.1	66°2.3'	0.1	данные отсутствуют	18:24:000000:1682(133)	данные отсутствуют
 ДОКУМЕНТ ПОДПИСАН ЭЛЕКТРОННОЙ ПОДПИСЬЮ Сертификат: 64575127400433833109200328139839306360 Владелец: ФЕДЕРАЛЬНАЯ СЛУЖБА ГОСУДАРСТВЕННОЙ РЕГИСТРАЦИИ, КАДАСТРА И КАРТОГРАФИИ Действителен: с 17.05.2022 по 10.08.2023							
полное наименование должности				инициалы, фамилия			


Земельный участок							
вид объекта недвижимости							
Лист № 4 раздела 3.1		Всего листов раздела 3.1: 19		Всего разделов: 8		Всего листов выписки: 163	
25.10.2022г. № КУВИ-001/2022-186292434							
Кадастровый номер:				18:24:000000:70(Единое землепользование)			
92	16.1.1	16.1.2	156°48.1'	0.08	данные отсутствуют	18:24:000000:1682(133)	данные отсутствуют
93	16.1.2	16.1.3	195°56.7'	0.07	данные отсутствуют	18:24:000000:1682(133)	данные отсутствуют
94	16.1.3	16.1.4	240°15.3'	0.08	данные отсутствуют	18:24:000000:1682(133)	данные отсутствуют
95	16.1.4	16.1.5	293°11.9'	0.08	данные отсутствуют	18:24:000000:1682(133)	данные отсутствуют
96	16.1.5	16.1.6	326°18.6'	0.07	данные отсутствуют	18:24:000000:1682(133)	данные отсутствуют
97	16.1.6	16.1.7	14°2.2'	0.08	данные отсутствуют	18:24:000000:1682(133)	данные отсутствуют
98	16.1.7	16.1.8	66°48.1'	0.08	данные отсутствуют	18:24:000000:1682(133)	данные отсутствуют
99	16.1.8	16.1.1	104°2.2'	0.08	данные отсутствуют	18:24:000000:1682(133)	данные отсутствуют
100	17.1.1	17.1.2	156°48.1'	0.08	данные отсутствуют	18:24:000000:1682(133)	данные отсутствуют
101	17.1.2	17.1.3	195°56.7'	0.07	данные отсутствуют	18:24:000000:1682(133)	данные отсутствуют
102	17.1.3	17.1.4	240°15.3'	0.08	данные отсутствуют	18:24:000000:1682(133)	данные отсутствуют
103	17.1.4	17.1.5	293°11.9'	0.08	данные отсутствуют	18:24:000000:1682(133)	данные отсутствуют
104	17.1.5	17.1.6	326°18.6'	0.07	данные отсутствуют	18:24:000000:1682(133)	данные отсутствуют
105	17.1.6	17.1.7	20°33.4'	0.09	данные отсутствуют	18:24:000000:1682(133)	данные отсутствуют
106	17.1.7	17.1.8	66°48.1'	0.08	данные отсутствуют	18:24:000000:1682(133)	данные отсутствуют
107	17.1.8	17.1.1	105°56.7'	0.07	данные отсутствуют	18:24:000000:1682(133)	данные отсутствуют
108	18.1.1	18.1.2	156°48.1'	0.08	данные отсутствуют	18:24:000000:1682(133)	данные отсутствуют
109	18.1.2	18.1.3	194°2.2'	0.08	данные отсутствуют	18:24:000000:1682(133)	данные отсутствуют
110	18.1.3	18.1.4	246°48.1'	0.08	данные отсутствуют	18:24:000000:1682(133)	данные отсутствуют
111	18.1.4	18.1.5	285°56.7'	0.07	данные отсутствуют	18:24:000000:1682(133)	данные отсутствуют
112	18.1.5	18.1.6	330°15.3'	0.08	данные отсутствуют	18:24:000000:1682(133)	данные отсутствуют
113	18.1.6	18.1.7	23°11.9'	0.08	данные отсутствуют	18:24:000000:1682(133)	данные отсутствуют
114	18.1.7	18.1.8	60°15.3'	0.08	данные отсутствуют	18:24:000000:1682(133)	данные отсутствуют
115	18.1.8	18.1.1	105°56.7'	0.07	данные отсутствуют	18:24:000000:1682(133)	данные отсутствуют
116	19.1.1	19.1.2	146°18.6'	0.07	данные отсутствуют	18:24:000000:1682(133)	данные отсутствуют
117	19.1.2	19.1.3	194°2.2'	0.08	данные отсутствуют	18:24:000000:1682(133)	данные отсутствуют
118	19.1.3	19.1.4	246°48.1'	0.08	данные отсутствуют	18:24:000000:1682(133)	данные отсутствуют
119	19.1.4	19.1.5	285°56.7'	0.07	данные отсутствуют	18:24:000000:1682(133)	данные отсутствуют
120	19.1.5	19.1.6	330°15.3'	0.08	данные отсутствуют	18:24:000000:1682(133)	данные отсутствуют
121	19.1.6	19.1.7	15°56.7'	0.07	данные отсутствуют	18:24:000000:1682(133)	данные отсутствуют
122	19.1.7	19.1.8	60°15.3'	0.08	данные отсутствуют	18:24:000000:1682(133)	данные отсутствуют
123	19.1.8	19.1.1	113°11.9'	0.08	данные отсутствуют	18:24:000000:1682(133)	данные отсутствуют
124	20.1.1	20.1.2	113°11.9'	0.08	данные отсутствуют	18:24:000000:1682(145)	данные отсутствуют
 ДОКУМЕНТ ПОДПИСАН ЭЛЕКТРОННОЙ ПОДПИСЬЮ Сертификат: 64575127400433833109200328139839306360 Владелец: ФЕДЕРАЛЬНАЯ СЛУЖБА ГОСУДАРСТВЕННОЙ РЕГИСТРАЦИИ, КАДАСТРА И КАРТОГРАФИИ Действителен: с 17.05.2022 по 10.08.2023							
полное наименование должности				инициалы, фамилия			


Земельный участок							
вид объекта недвижимости							
Лист № 5 раздела 3.1		Всего листов раздела 3.1: 19		Всего разделов: 8		Всего листов выписки: 163	
25.10.2022г. № КУВИ-001/2022-186292434							
Кадастровый номер:				18:24:000000:70(Единое землепользование)			
125	20.1.2	20.1.3	156°48.1'	0.08	данные отсутствуют	18:24:000000:1682(145)	данные отсутствуют
126	20.1.3	20.1.4	203°11.9'	0.08	данные отсутствуют	18:24:000000:1682(145)	данные отсутствуют
127	20.1.4	20.1.5	246°48.1'	0.08	данные отсутствуют	18:24:000000:1682(145)	данные отсутствуют
128	20.1.5	20.1.6	293°11.9'	0.08	данные отсутствуют	18:24:000000:1682(145)	данные отсутствуют
129	20.1.6	20.1.7	336°48.1'	0.08	данные отсутствуют	18:24:000000:1682(145)	данные отсутствуют
130	20.1.7	20.1.8	23°11.9'	0.08	данные отсутствуют	18:24:000000:1682(145)	данные отсутствуют
131	20.1.8	20.1.1	66°48.1'	0.08	данные отсутствуют	18:24:000000:1682(145)	данные отсутствуют
132	21.1.1	21.1.2	338°52.8'	5.0	данные отсутствуют	18:24:000000:1682(133)	данные отсутствуют
133	21.1.2	21.1.3	99°31.2'	4.9	данные отсутствуют	18:24:000000:1682(133)	данные отсутствуют
134	21.1.3	21.1.1	218°12.2'	4.9	данные отсутствуют	18:24:000000:1682(133)	данные отсутствуют
135	22.1.1	22.1.2	113°11.9'	0.08	данные отсутствуют	18:24:000000:2(6)	адрес отсутствует
136	22.1.2	22.1.3	156°48.1'	0.08	данные отсутствуют	18:24:000000:2(6)	адрес отсутствует
137	22.1.3	22.1.4	203°11.9'	0.08	данные отсутствуют	18:24:000000:2(6)	адрес отсутствует
138	22.1.4	22.1.5	246°48.1'	0.08	данные отсутствуют	18:24:000000:2(6)	адрес отсутствует
139	22.1.5	22.1.6	293°11.9'	0.08	данные отсутствуют	18:24:000000:2(6)	адрес отсутствует
140	22.1.6	22.1.7	336°48.1'	0.08	данные отсутствуют	18:24:000000:2(6)	адрес отсутствует
141	22.1.7	22.1.8	23°11.9'	0.08	данные отсутствуют	18:24:000000:2(6)	адрес отсутствует
142	22.1.8	22.1.1	66°48.1'	0.08	данные отсутствуют	18:24:000000:2(6)	адрес отсутствует
143	23.1.1	23.1.2	113°11.9'	0.08	данные отсутствуют	18:24:000000:2(6)	адрес отсутствует
144	23.1.2	23.1.3	156°48.1'	0.08	данные отсутствуют	18:24:000000:2(6)	адрес отсутствует
145	23.1.3	23.1.4	203°11.9'	0.08	данные отсутствуют	18:24:000000:2(6)	адрес отсутствует
146	23.1.4	23.1.5	246°48.1'	0.08	данные отсутствуют	18:24:000000:2(6)	адрес отсутствует
147	23.1.5	23.1.6	293°11.9'	0.08	данные отсутствуют	18:24:000000:2(6)	адрес отсутствует
148	23.1.6	23.1.7	336°48.1'	0.08	данные отсутствуют	18:24:000000:2(6)	адрес отсутствует
149	23.1.7	23.1.8	23°11.9'	0.08	данные отсутствуют	18:24:000000:2(6)	адрес отсутствует
150	23.1.8	23.1.1	66°48.1'	0.08	данные отсутствуют	18:24:000000:2(6)	адрес отсутствует
151	24.1.1	24.1.2	113°11.9'	0.08	данные отсутствуют	18:24:051002:114	адрес отсутствует
152	24.1.2	24.1.3	156°48.1'	0.08	данные отсутствуют	18:24:051002:114	адрес отсутствует
153	24.1.3	24.1.4	203°11.9'	0.08	данные отсутствуют	18:24:051002:114	адрес отсутствует
154	24.1.4	24.1.5	246°48.1'	0.08	данные отсутствуют	18:24:051002:114	адрес отсутствует
155	24.1.5	24.1.6	293°11.9'	0.08	данные отсутствуют	18:24:051002:114	адрес отсутствует
156	24.1.6	24.1.7	336°48.1'	0.08	данные отсутствуют	18:24:051002:114	адрес отсутствует
157	24.1.7	24.1.8	23°11.9'	0.08	данные отсутствуют	18:24:051002:114	адрес отсутствует
 ДОКУМЕНТ ПОДПИСАН ЭЛЕКТРОННОЙ ПОДПИСЬЮ Сертификат: 64575127400433833109200328139839306360 Владелец: ФЕДЕРАЛЬНАЯ СЛУЖБА ГОСУДАРСТВЕННОЙ РЕГИСТРАЦИИ, КАДАСТРА И КАРТОГРАФИИ Действителен: с 17.05.2022 по 10.08.2023							
полное наименование должности				инициалы, фамилия			

Земельный участок							
вид объекта недвижимости							
Лист № 6 раздела 3.1		Всего листов раздела 3.1: 19		Всего разделов: 8		Всего листов выписки: 163	
25.10.2022г. № КУВИ-001/2022-186292434							
Кадастровый номер:				18:24:000000:70(Единое землепользование)			
158	24.1.8	24.1.1	66°48.1'	0.08	данные отсутствуют	18:24:051002:114	адрес отсутствует
159	25.1.1	25.1.2	110°33.4'	0.09	данные отсутствуют	18:24:051002:114	адрес отсутствует
160	25.1.2	25.1.3	164°3.3'	0.07	данные отсутствуют	18:24:051002:114	адрес отсутствует
161	25.1.3	25.1.4	195°56.7'	0.07	данные отсутствуют	18:24:051002:114	адрес отсутствует
162	25.1.4	25.1.5	249°26.6'	0.09	данные отсутствуют	18:24:051002:114	адрес отсутствует
163	25.1.5	25.1.6	293°11.9'	0.08	данные отсутствуют	18:24:051002:114	адрес отсутствует
164	25.1.6	25.1.7	336°48.1'	0.08	данные отсутствуют	18:24:051002:114	адрес отсутствует
165	25.1.7	25.1.8	23°11.9'	0.08	данные отсутствуют	18:24:051002:114	адрес отсутствует
166	25.1.8	25.1.1	66°48.1'	0.08	данные отсутствуют	18:24:051002:114	адрес отсутствует
167	26.1.1	26.1.2	306°1.6'	0.14	данные отсутствуют	18:24:051001:199	адрес отсутствует
168	26.1.2	26.1.3	35°26.3'	4.73	данные отсутствуют	18:24:051001:199	адрес отсутствует
169	26.1.3	26.1.4	123°41.4'	0.14	данные отсутствуют	18:24:051001:199	адрес отсутствует
170	26.1.4	26.1.1	215°32.3'	4.73	данные отсутствуют	18:24:051001:199	адрес отсутствует
171	27.1.1	27.1.2	113°11.9'	0.08	данные отсутствуют	18:24:000000:1682(145), 18:24:000000:162	данные отсутствуют; адрес отсутствует
172	27.1.2	27.1.3	156°48.1'	0.08	данные отсутствуют	18:24:000000:1682(145), 18:24:000000:162	данные отсутствуют; адрес отсутствует
173	27.1.3	27.1.4	203°11.9'	0.08	данные отсутствуют	18:24:000000:1682(145), 18:24:000000:162	данные отсутствуют; адрес отсутствует
174	27.1.4	27.1.5	246°48.1'	0.08	данные отсутствуют	18:24:000000:1682(145), 18:24:000000:162	данные отсутствуют; адрес отсутствует
175	27.1.5	27.1.6	293°11.9'	0.08	данные отсутствуют	18:24:000000:1682(145), 18:24:000000:162	данные отсутствуют; адрес отсутствует
176	27.1.6	27.1.7	336°48.1'	0.08	данные отсутствуют	18:24:000000:1682(145), 18:24:000000:162	данные отсутствуют; адрес отсутствует
177	27.1.7	27.1.8	23°11.9'	0.08	данные отсутствуют	18:24:000000:1682(145), 18:24:000000:162	данные отсутствуют; адрес отсутствует
178	27.1.8	27.1.1	66°48.1'	0.08	данные отсутствуют	18:24:000000:1682(145), 18:24:000000:162	данные отсутствуют; адрес отсутствует
179	28.1.1	28.1.2	45°0.0'	0.14	данные отсутствуют	18:24:000000:162	адрес отсутствует
180	28.1.2	28.1.3	137°8.8'	4.72	данные отсутствуют	18:24:000000:162	адрес отсутствует
181	28.1.3	28.1.4	228°0.8'	0.13	данные отсутствуют	18:24:000000:162	адрес отсутствует
182	28.1.4	28.1.1	317°3.8'	4.71	данные отсутствуют	18:24:000000:162	адрес отсутствует
183	29.1.1	29.1.2	113°11.9'	0.08	данные отсутствуют	18:24:000000:1682(145), 18:24:000000:162	данные отсутствуют; адрес отсутствует
					 <p>ДОКУМЕНТ ПОДПИСАН ЭЛЕКТРОННОЙ ПОДПИСЬЮ</p> <p>Сертификат: 64575127400433833109200328139839306360</p> <p>Владелец: ФЕДЕРАЛЬНАЯ СЛУЖБА ГОСУДАРСТВЕННОЙ РЕГИСТРАЦИИ, КАДАСТРА И КАРТОГРАФИИ</p> <p>Действителен: с 17.05.2022 по 10.08.2023</p>		
полное наименование должности					инициалы, фамилия		

Земельный участок							
вид объекта недвижимости							
Лист № 7 раздела 3.1		Всего листов раздела 3.1: 19		Всего разделов: 8		Всего листов выписки: 163	
25.10.2022г. № КУВИ-001/2022-186292434							
Кадастровый номер:				18:24:000000:70(Единое землепользование)			
184	29.1.2	29.1.3	156°48.1'	0.08	данные отсутствуют	18:24:000000:1682(145), 18:24:000000:162	данные отсутствуют; адрес отсутствует
185	29.1.3	29.1.4	203°11.9'	0.08	данные отсутствуют	18:24:000000:1682(145), 18:24:000000:162	данные отсутствуют; адрес отсутствует
186	29.1.4	29.1.5	246°48.1'	0.08	данные отсутствуют	18:24:000000:1682(145), 18:24:000000:162	данные отсутствуют; адрес отсутствует
187	29.1.5	29.1.6	293°11.9'	0.08	данные отсутствуют	18:24:000000:1682(145), 18:24:000000:162	данные отсутствуют; адрес отсутствует
188	29.1.6	29.1.7	336°48.1'	0.08	данные отсутствуют	18:24:000000:1682(145), 18:24:000000:162	данные отсутствуют; адрес отсутствует
189	29.1.7	29.1.8	23°11.9'	0.08	данные отсутствуют	18:24:000000:1682(145), 18:24:000000:162	данные отсутствуют; адрес отсутствует
190	29.1.8	29.1.1	66°48.1'	0.08	данные отсутствуют	18:24:000000:1682(145), 18:24:000000:162	данные отсутствуют; адрес отсутствует
191	30.1.1	30.1.2	41°59.2'	0.13	данные отсутствуют	18:24:000000:1682(145), 18:24:000000:2(6)	данные отсутствуют; адрес отсутствует
192	30.1.2	30.1.3	131°23.5'	4.72	данные отсутствуют	18:24:000000:1682(145)	данные отсутствуют
193	30.1.3	30.1.4	219°17.3'	0.14	данные отсутствуют	18:24:000000:1682(145)	данные отсутствуют
194	30.1.4	30.1.1	311°28.9'	4.73	данные отсутствуют	18:24:000000:1682(145)	данные отсутствуют
195	31.1.1	31.1.2	30°15.4'	0.14	данные отсутствуют	18:24:000000:2(6)	адрес отсутствует
196	31.1.2	31.1.3	121°56.5'	4.73	данные отсутствуют	18:24:000000:1682(145), 18:24:000000:2(6)	данные отсутствуют; адрес отсутствует
197	31.1.3	31.1.4	213°41.4'	0.14	данные отсутствуют	18:24:000000:1682(145), 18:24:000000:2(6)	данные отсутствуют; адрес отсутствует
198	31.1.4	31.1.1	302°0.3'	4.72	данные отсутствуют	18:24:000000:1682(145), 18:24:000000:2(6)	данные отсутствуют; адрес отсутствует
199	32.1.1	32.1.2	113°11.9'	0.08	данные отсутствуют	18:24:000000:1682(145), 18:24:000000:2(6)	данные отсутствуют; адрес отсутствует
200	32.1.2	32.1.3	156°48.1'	0.08	данные отсутствуют	18:24:000000:1682(145), 18:24:000000:2(6)	данные отсутствуют; адрес отсутствует
201	32.1.3	32.1.4	203°11.9'	0.08	данные отсутствуют	18:24:000000:1682(145), 18:24:000000:2(6)	данные отсутствуют; адрес отсутствует
202	32.1.4	32.1.5	246°48.1'	0.08	данные отсутствуют	18:24:000000:1682(145), 18:24:000000:2(6)	данные отсутствуют; адрес отсутствует
203	32.1.5	32.1.6	290°33.4'	0.09	данные отсутствуют	18:24:000000:1682(145), 18:24:000000:2(6)	данные отсутствуют; адрес отсутствует
 ДОКУМЕНТ ПОДПИСАН ЭЛЕКТРОННОЙ ПОДПИСЬЮ							
Сертификат: 64575127400433833109200328139839306360							
Владелец: ФЕДЕРАЛЬНАЯ СЛУЖБА ГОСУДАРСТВЕННОЙ							
РЕГИСТРАЦИИ, КАДАСТРА И КАРТОГРАФИИ							
Действителен: с 17.05.2022 по 10.08.2023							
полное наименование должности						инициалы, фамилия	

Земельный участок							
вид объекта недвижимости							
Лист № 8 раздела 3.1		Всего листов раздела 3.1: 19		Всего разделов: 8		Всего листов выписки: 163	
25.10.2022г. № КУВИ-001/2022-186292434							
Кадастровый номер:				18:24:000000:70(Единое землепользование)			
204	32.1.6	32.1.7	344°3.3'	0.07	данные отсутствуют	18:24:000000:1682(145), 18:24:000000:2(6)	данные отсутствуют; адрес отсутствует
205	32.1.7	32.1.8	15°56.7'	0.07	данные отсутствуют	18:24:000000:1682(145), 18:24:000000:2(6)	данные отсутствуют; адрес отсутствует
206	32.1.8	32.1.1	69°26.6'	0.09	данные отсутствуют	18:24:000000:1682(145), 18:24:000000:2(6)	данные отсутствуют; адрес отсутствует
207	33.1.1	33.1.2	113°11.9'	0.08	данные отсутствуют	18:24:000000:1682(145), 18:24:000000:2(6)	данные отсутствуют; адрес отсутствует
208	33.1.2	33.1.3	156°48.1'	0.08	данные отсутствуют	18:24:000000:1682(145), 18:24:000000:2(6)	данные отсутствуют; адрес отсутствует
209	33.1.3	33.1.4	203°11.9'	0.08	данные отсутствуют	18:24:000000:1682(145), 18:24:000000:2(6)	данные отсутствуют; адрес отсутствует
210	33.1.4	33.1.5	246°48.1'	0.08	данные отсутствуют	18:24:000000:1682(145), 18:24:000000:2(6)	данные отсутствуют; адрес отсутствует
211	33.1.5	33.1.6	293°11.9'	0.08	данные отсутствуют	18:24:000000:1682(145), 18:24:000000:2(6)	данные отсутствуют; адрес отсутствует
212	33.1.6	33.1.7	336°48.1'	0.08	данные отсутствуют	18:24:000000:1682(145), 18:24:000000:2(6)	данные отсутствуют; адрес отсутствует
213	33.1.7	33.1.8	23°11.9'	0.08	данные отсутствуют	18:24:000000:1682(145), 18:24:000000:2(6)	данные отсутствуют; адрес отсутствует
214	33.1.8	33.1.1	66°48.1'	0.08	данные отсутствуют	18:24:000000:1682(145), 18:24:000000:2(6)	данные отсутствуют; адрес отсутствует
215	34.1.1	34.1.2	113°11.9'	0.08	данные отсутствуют	18:24:000000:1682(145)	данные отсутствуют
216	34.1.2	34.1.3	156°48.1'	0.08	данные отсутствуют	18:24:000000:1682(145)	данные отсутствуют
217	34.1.3	34.1.4	203°11.9'	0.08	данные отсутствуют	18:24:000000:1682(145)	данные отсутствуют
218	34.1.4	34.1.5	246°48.1'	0.08	данные отсутствуют	18:24:000000:1682(145)	данные отсутствуют
219	34.1.5	34.1.6	293°11.9'	0.08	данные отсутствуют	18:24:000000:1682(145)	данные отсутствуют
220	34.1.6	34.1.7	336°48.1'	0.08	данные отсутствуют	18:24:000000:1682(145)	данные отсутствуют
221	34.1.7	34.1.8	23°11.9'	0.08	данные отсутствуют	18:24:000000:1682(145)	данные отсутствуют
222	34.1.8	34.1.1	66°48.1'	0.08	данные отсутствуют	18:24:000000:1682(145)	данные отсутствуют
223	35.1.1	35.1.2	12°5.7'	0.14	данные отсутствуют	18:24:000000:1682(145)	данные отсутствуют
224	35.1.2	35.1.3	105°7.6'	4.71	данные отсутствуют	18:24:000000:1682(145)	данные отсутствуют
225	35.1.3	35.1.4	192°59.7'	0.13	данные отсутствуют	18:24:000000:1682(145)	данные отсутствуют
226	35.1.4	35.1.1	285°0.6'	4.71	данные отсутствуют	18:24:000000:1682(145)	данные отсутствуют
227	36.1.1	36.1.2	12°5.7'	0.14	данные отсутствуют	18:24:000000:1682(145)	данные отсутствуют
 ЭЛЕКТРОННОЙ ПОДПИСЬЮ Сертификат: 64575127400433833109200328139839306360 Владелец: ФЕДЕРАЛЬНАЯ СЛУЖБА ГОСУДАРСТВЕННОЙ РЕГИСТРАЦИИ, КАДАСТРА И КАРТОГРАФИИ Действителен: с 17.05.2022 по 10.08.2023							
полное наименование должности				инициалы, фамилия			

Земельный участок								
вид объекта недвижимости								
Лист № 9 раздела 3.1			Всего листов раздела 3.1: 19			Всего разделов: 8		Всего листов выписки: 163
25.10.2022г. № КУВИ-001/2022-186292434								
Кадастровый номер:			18:24:000000:70(Единое землепользование)					
228	36.1.2	36.1.3	102°5.7'	4.72	данные отсутствуют	18:24:000000:1682(145), 18:24:000000:2(6)	данные отсутствуют; адрес отсутствует	
229	36.1.3	36.1.4	192°59.7'	0.13	данные отсутствуют	18:24:000000:1682(145), 18:24:000000:2(6)	данные отсутствуют; адрес отсутствует	
230	36.1.4	36.1.1	281°58.6'	4.72	данные отсутствуют	18:24:000000:1682(145), 18:24:000000:2(6)	данные отсутствуют; адрес отсутствует	
231	37.1.1	37.1.2	113°11.9'	0.08	данные отсутствуют	18:24:000000:2(6)	адрес отсутствует	
232	37.1.2	37.1.3	156°48.1'	0.08	данные отсутствуют	18:24:000000:2(6)	адрес отсутствует	
233	37.1.3	37.1.4	203°11.9'	0.08	данные отсутствуют	18:24:000000:2(6)	адрес отсутствует	
234	37.1.4	37.1.5	246°48.1'	0.08	данные отсутствуют	18:24:000000:2(6)	адрес отсутствует	
235	37.1.5	37.1.6	293°11.9'	0.08	данные отсутствуют	18:24:000000:2(6)	адрес отсутствует	
236	37.1.6	37.1.7	336°48.1'	0.08	данные отсутствуют	18:24:000000:2(6)	адрес отсутствует	
237	37.1.7	37.1.8	23°11.9'	0.08	данные отсутствуют	18:24:000000:2(6)	адрес отсутствует	
238	37.1.8	37.1.1	66°48.1'	0.08	данные отсутствуют	18:24:000000:2(6)	адрес отсутствует	
239	38.1.1	38.1.2	0°0.0'	0.14	данные отсутствуют	18:24:000000:2(6)	адрес отсутствует	
240	38.1.2	38.1.3	88°54.5'	4.72	данные отсутствуют	18:24:000000:2(6)	адрес отсутствует	
241	38.1.3	38.1.4	180°0.0'	0.14	данные отсутствуют	18:24:000000:2(6)	адрес отсутствует	
242	38.1.4	38.1.1	268°54.5'	4.72	данные отсутствуют	18:24:000000:2(6)	адрес отсутствует	
243	39.1.1	39.1.2	146°18.6'	0.07	данные отсутствуют	18:24:000000:1682(133)	данные отсутствуют	
244	39.1.2	39.1.3	200°33.4'	0.09	данные отсутствуют	18:24:000000:1682(133)	данные отсутствуют	
245	39.1.3	39.1.4	243°26.1'	0.07	данные отсутствуют	18:24:000000:1682(133)	данные отсутствуют	
246	39.1.4	39.1.5	284°2.2'	0.08	данные отсутствуют	18:24:000000:1682(133)	данные отсутствуют	
247	39.1.5	39.1.6	336°48.1'	0.08	данные отсутствуют	18:24:000000:1682(133)	данные отсутствуют	
248	39.1.6	39.1.7	15°56.7'	0.07	данные отсутствуют	18:24:000000:1682(133)	данные отсутствуют	
249	39.1.7	39.1.8	60°15.3'	0.08	данные отсутствуют	18:24:000000:1682(133)	данные отсутствуют	
250	39.1.8	39.1.1	113°11.9'	0.08	данные отсутствуют	18:24:000000:1682(133)	данные отсутствуют	
251	40.1.1	40.1.2	150°15.3'	0.08	данные отсутствуют	18:24:000000:1682(133)	данные отсутствуют	
252	40.1.2	40.1.3	195°56.7'	0.07	данные отсутствуют	18:24:000000:1682(133)	данные отсутствуют	
253	40.1.3	40.1.4	240°15.3'	0.08	данные отсутствуют	18:24:000000:1682(133)	данные отсутствуют	
254	40.1.4	40.1.5	290°33.4'	0.09	данные отсутствуют	18:24:000000:1682(133)	данные отсутствуют	
255	40.1.5	40.1.6	333°26.1'	0.07	данные отсутствуют	18:24:000000:1682(133)	данные отсутствуют	
256	40.1.6	40.1.7	14°2.2'	0.08	данные отсутствуют	18:24:000000:1682(133)	данные отсутствуют	
257	40.1.7	40.1.8	66°48.1'	0.08	данные отсутствуют	18:24:000000:1682(133)	данные отсутствуют	
258	40.1.8	40.1.1	105°56.7'	0.07	данные отсутствуют	18:24:000000:1682(133)	данные отсутствуют	
полное наименование должности			 ДОКУМЕНТ ПОДПИСАН ЭЛЕКТРОННОЙ ПОДПИСЬЮ Сертификат: 64575127400433833109200328139839306360 Владелец: ФЕДЕРАЛЬНАЯ СЛУЖБА ГОСУДАРСТВЕННОЙ РЕГИСТРАЦИИ, КАДАСТРА И КАРТОГРАФИИ Действителен: с 17.05.2022 по 10.08.2023			инициалы, фамилия		

Земельный участок							
вид объекта недвижимости							
Лист № 10 раздела 3.1		Всего листов раздела 3.1: 19		Всего разделов: 8		Всего листов выписки: 163	
25.10.2022г. № КУВИ-001/2022-186292434							
Кадастровый номер:				18:24:000000:70(Единое землепользование)			
259	41.1.1	41.1.2	156°48.1'	0.08	данные отсутствуют	18:24:000000:1682(133)	данные отсутствуют
260	41.1.2	41.1.3	195°56.7'	0.07	данные отсутствуют	18:24:000000:1682(133)	данные отсутствуют
261	41.1.3	41.1.4	240°15.3'	0.08	данные отсутствуют	18:24:000000:1682(133)	данные отсутствуют
262	41.1.4	41.1.5	293°11.9'	0.08	данные отсутствуют	18:24:000000:1682(133)	данные отсутствуют
263	41.1.5	41.1.6	326°18.6'	0.07	данные отсутствуют	18:24:000000:1682(133)	данные отсутствуют
264	41.1.6	41.1.7	20°33.4'	0.09	данные отсутствуют	18:24:000000:1682(133)	данные отсутствуют
265	41.1.7	41.1.8	63°26.1'	0.07	данные отсутствуют	18:24:000000:1682(133)	данные отсутствуют
266	41.1.8	41.1.1	104°2.2'	0.08	данные отсутствуют	18:24:000000:1682(133)	данные отсутствуют
267	42.1.1	42.1.2	150°15.3'	0.08	данные отсутствуют	18:24:000000:1682(133)	данные отсутствуют
268	42.1.2	42.1.3	203°11.9'	0.08	данные отсутствуют	18:24:000000:1682(133)	данные отсутствуют
269	42.1.3	42.1.4	243°26.1'	0.07	данные отсутствуют	18:24:000000:1682(133)	данные отсутствуют
270	42.1.4	42.1.5	284°2.2'	0.08	данные отсутствуют	18:24:000000:1682(133)	данные отсутствуют
271	42.1.5	42.1.6	336°48.1'	0.08	данные отсутствуют	18:24:000000:1682(133)	данные отсутствуют
272	42.1.6	42.1.7	15°56.7'	0.07	данные отсутствуют	18:24:000000:1682(133)	данные отсутствуют
273	42.1.7	42.1.8	60°15.3'	0.08	данные отсутствуют	18:24:000000:1682(133)	данные отсутствуют
274	42.1.8	42.1.1	113°11.9'	0.08	данные отсутствуют	18:24:000000:1682(133)	данные отсутствуют
275	43.1.1	43.1.2	153°26.1'	0.07	данные отсутствуют	18:24:000000:1682(133)	данные отсутствуют
276	43.1.2	43.1.3	194°2.2'	0.08	данные отсутствуют	18:24:000000:1682(133)	данные отсутствуют
277	43.1.3	43.1.4	246°48.1'	0.08	данные отсутствуют	18:24:000000:1682(133)	данные отсутствуют
278	43.1.4	43.1.5	285°56.7'	0.07	данные отсутствуют	18:24:000000:1682(133)	данные отсутствуют
279	43.1.5	43.1.6	330°15.3'	0.08	данные отсутствуют	18:24:000000:1682(133)	данные отсутствуют
280	43.1.6	43.1.7	23°11.9'	0.08	данные отсутствуют	18:24:000000:1682(133)	данные отсутствуют
281	43.1.7	43.1.8	60°15.3'	0.08	данные отсутствуют	18:24:000000:1682(133)	данные отсутствуют
282	43.1.8	43.1.1	113°11.9'	0.08	данные отсутствуют	18:24:000000:1682(133)	данные отсутствуют
283	44.1.1	44.1.2	150°15.3'	0.08	данные отсутствуют	18:24:000000:1682(133)	данные отсутствуют
284	44.1.2	44.1.3	203°11.9'	0.08	данные отсутствуют	18:24:000000:1682(133)	данные отсутствуют
285	44.1.3	44.1.4	240°15.3'	0.08	данные отсутствуют	18:24:000000:1682(133)	данные отсутствуют
286	44.1.4	44.1.5	293°11.9'	0.08	данные отсутствуют	18:24:000000:1682(133)	данные отсутствуют
287	44.1.5	44.1.6	333°26.1'	0.07	данные отсутствуют	18:24:000000:1682(133)	данные отсутствуют
288	44.1.6	44.1.7	14°2.2'	0.08	данные отсутствуют	18:24:000000:1682(133)	данные отсутствуют
289	44.1.7	44.1.8	66°48.1'	0.08	данные отсутствуют	18:24:000000:1682(133)	данные отсутствуют
290	44.1.8	44.1.1	105°56.7'	0.07	данные отсутствуют	18:24:000000:1682(133)	данные отсутствуют
291	45.1.1	45.1.2	195°56.7'	0.07	данные отсутствуют	18:24:000000:1682(133)	данные отсутствуют
 ДОКУМЕНТ ПОДПИСАН ЭЛЕКТРОННОЙ ПОДПИСЬЮ Сертификат: 64575127400433833109200328139839306360 Владелец: ФЕДЕРАЛЬНАЯ СЛУЖБА ГОСУДАРСТВЕННОЙ РЕГИСТРАЦИИ, КАДАСТРА И КАРТОГРАФИИ Действителен: с 17.05.2022 по 10.08.2023							
полное наименование должности				инициалы, фамилия			

Земельный участок							
вид объекта недвижимости							
Лист № 11 раздела 3.1		Всего листов раздела 3.1: 19		Всего разделов: 8		Всего листов выписки: 163	
25.10.2022г. № КУВИ-001/2022-186292434							
Кадастровый номер:				18:24:000000:70(Единое землепользование)			
292	45.1.2	45.1.3	240°15.3'	0.08	данные отсутствуют	18:24:000000:1682(133)	данные отсутствуют
293	45.1.3	45.1.4	285°56.7'	0.07	данные отсутствуют	18:24:000000:1682(133)	данные отсутствуют
294	45.1.4	45.1.5	330°15.3'	0.08	данные отсутствуют	18:24:000000:1682(133)	данные отсутствуют
295	45.1.5	45.1.6	23°11.9'	0.08	данные отсутствуют	18:24:000000:1682(133)	данные отсутствуют
296	45.1.6	45.1.7	60°15.3'	0.08	данные отсутствуют	18:24:000000:1682(133)	данные отсутствуют
297	45.1.7	45.1.8	105°56.7'	0.07	данные отсутствуют	18:24:000000:1682(133)	данные отсутствуют
298	45.1.8	45.1.1	156°48.1'	0.08	данные отсутствуют	18:24:000000:1682(133)	данные отсутствуют
299	46.1.1	46.1.2	150°15.3'	0.08	данные отсутствуют	18:24:000000:1682(133)	данные отсутствуют
300	46.1.2	46.1.3	203°11.9'	0.08	данные отсутствуют	18:24:000000:1682(133)	данные отсутствуют
301	46.1.3	46.1.4	236°18.6'	0.07	данные отсутствуют	18:24:000000:1682(133)	данные отсутствуют
302	46.1.4	46.1.5	290°33.4'	0.09	данные отсутствуют	18:24:000000:1682(133)	данные отсутствуют
303	46.1.5	46.1.6	336°48.1'	0.08	данные отсутствуют	18:24:000000:1682(133)	данные отсутствуют
304	46.1.6	46.1.7	15°56.7'	0.07	данные отсутствуют	18:24:000000:1682(133)	данные отсутствуют
305	46.1.7	46.1.8	66°48.1'	0.08	данные отсутствуют	18:24:000000:1682(133)	данные отсутствуют
306	46.1.8	46.1.1	105°56.7'	0.07	данные отсутствуют	18:24:000000:1682(133)	данные отсутствуют
307	47.1.1	47.1.2	150°15.3'	0.08	данные отсутствуют	18:24:000000:1682(133)	данные отсутствуют
308	47.1.2	47.1.3	200°33.4'	0.09	данные отсутствуют	18:24:000000:1682(133)	данные отсутствуют
309	47.1.3	47.1.4	246°48.1'	0.08	данные отсутствуют	18:24:000000:1682(133)	данные отсутствуют
310	47.1.4	47.1.5	285°56.7'	0.07	данные отсутствуют	18:24:000000:1682(133)	данные отсутствуют
311	47.1.5	47.1.6	336°48.1'	0.08	данные отсутствуют	18:24:000000:1682(133)	данные отсутствуют
312	47.1.6	47.1.7	15°56.7'	0.07	данные отсутствуют	18:24:000000:1682(133)	данные отсутствуют
313	47.1.7	47.1.8	60°15.3'	0.08	данные отсутствуют	18:24:000000:1682(133)	данные отсутствуют
314	47.1.8	47.1.1	105°56.7'	0.07	данные отсутствуют	18:24:000000:1682(133)	данные отсутствуют
315	48.1.1	48.1.2	156°48.1'	0.08	данные отсутствуют	18:24:000000:1682(133)	данные отсутствуют
316	48.1.2	48.1.3	195°56.7'	0.07	данные отсутствуют	18:24:000000:1682(133)	данные отсутствуют
317	48.1.3	48.1.4	240°15.3'	0.08	данные отсутствуют	18:24:000000:1682(133)	данные отсутствуют
318	48.1.4	48.1.5	285°56.7'	0.07	данные отсутствуют	18:24:000000:1682(133)	данные отсутствуют
319	48.1.5	48.1.6	330°15.3'	0.08	данные отсутствуют	18:24:000000:1682(133)	данные отсутствуют
320	48.1.6	48.1.7	23°11.9'	0.08	данные отсутствуют	18:24:000000:1682(133)	данные отсутствуют
321	48.1.7	48.1.8	56°18.6'	0.07	данные отсутствуют	18:24:000000:1682(133)	данные отсутствуют
322	48.1.8	48.1.1	104°2.2'	0.08	данные отсутствуют	18:24:000000:1682(133)	данные отсутствуют
323	49.1.1	49.1.2	156°48.1'	0.08	данные отсутствуют	18:24:000000:1682(133)	данные отсутствуют
324	49.1.2	49.1.3	195°56.7'	0.07	данные отсутствуют	18:24:000000:1682(133)	данные отсутствуют



ДОКУМЕНТ ПОДПИСАН

ЭЛЕКТРОННОЙ ПОДПИСЬЮ

Сертификат: 64575127400433833109200328139839306360

Владелец: ФЕДЕРАЛЬНАЯ СЛУЖБА ГОСУДАРСТВЕННОЙ

РЕГИСТРАЦИИ, КАДАСТРА И КАРТОГРАФИИ

Действителен: с 17.05.2022 по 10.08.2023

полное наименование должности

инициалы, фамилия

Земельный участок							
вид объекта недвижимости							
Лист № 12 раздела 3.1		Всего листов раздела 3.1: 19		Всего разделов: 8		Всего листов выписки: 163	
25.10.2022г. № КУВИ-001/2022-186292434							
Кадастровый номер:				18:24:000000:70(Единое землепользование)			
325	49.1.3	49.1.4	240°15.3'	0.08	данные отсутствуют	18:24:000000:1682(133)	данные отсутствуют
326	49.1.4	49.1.5	293°11.9'	0.08	данные отсутствуют	18:24:000000:1682(133)	данные отсутствуют
327	49.1.5	49.1.6	326°18.6'	0.07	данные отсутствуют	18:24:000000:1682(133)	данные отсутствуют
328	49.1.6	49.1.7	20°33.4'	0.09	данные отсутствуют	18:24:000000:1682(133)	данные отсутствуют
329	49.1.7	49.1.8	63°26.1'	0.07	данные отсутствуют	18:24:000000:1682(133)	данные отсутствуют
330	49.1.8	49.1.1	104°2.2'	0.08	данные отсутствуют	18:24:000000:1682(133)	данные отсутствуют
331	50.1.1	50.1.2	105°30.7'	4.71	данные отсутствуют	18:24:000000:1682(133)	данные отсутствуют
332	50.1.2	50.1.3	195°56.7'	0.15	данные отсутствуют	18:24:000000:1682(133)	данные отсутствуют
333	50.1.3	50.1.4	285°35.8'	4.72	данные отсутствуют	18:24:000000:1682(133)	данные отсутствуют
334	50.1.4	50.1.1	21°2.3'	0.14	данные отсутствуют	18:24:000000:1682(133)	данные отсутствуют
335	51.1.1	51.1.2	156°48.1'	0.08	данные отсутствуют	18:24:000000:1682(133)	данные отсутствуют
336	51.1.2	51.1.3	195°56.7'	0.07	данные отсутствуют	18:24:000000:1682(133)	данные отсутствуют
337	51.1.3	51.1.4	246°48.1'	0.08	данные отсутствуют	18:24:000000:1682(133)	данные отсутствуют
338	51.1.4	51.1.5	285°56.7'	0.07	данные отсутствуют	18:24:000000:1682(133)	данные отсутствуют
339	51.1.5	51.1.6	330°15.3'	0.08	данные отсутствуют	18:24:000000:1682(133)	данные отсутствуют
340	51.1.6	51.1.7	23°11.9'	0.08	данные отсутствуют	18:24:000000:1682(133)	данные отсутствуют
341	51.1.7	51.1.8	66°48.1'	0.08	данные отсутствуют	18:24:000000:1682(133)	данные отсутствуют
342	51.1.8	51.1.1	105°56.7'	0.07	данные отсутствуют	18:24:000000:1682(133)	данные отсутствуют
343	52.1.1	52.1.2	146°18.6'	0.07	данные отсутствуют	18:24:000000:1682(133)	данные отсутствуют
344	52.1.2	52.1.3	200°33.4'	0.09	данные отсутствуют	18:24:000000:1682(133)	данные отсутствуют
345	52.1.3	52.1.4	246°48.1'	0.08	данные отсутствуют	18:24:000000:1682(133)	данные отсутствуют
346	52.1.4	52.1.5	285°56.7'	0.07	данные отсутствуют	18:24:000000:1682(133)	данные отсутствуют
347	52.1.5	52.1.6	336°48.1'	0.08	данные отсутствуют	18:24:000000:1682(133)	данные отсутствуют
348	52.1.6	52.1.7	15°56.7'	0.07	данные отсутствуют	18:24:000000:1682(133)	данные отсутствуют
349	52.1.7	52.1.8	60°15.3'	0.08	данные отсутствуют	18:24:000000:1682(133)	данные отсутствуют
350	52.1.8	52.1.1	113°11.9'	0.08	данные отсутствуют	18:24:000000:1682(133)	данные отсутствуют
351	53.1.1	53.1.2	156°48.1'	0.08	данные отсутствуют	18:24:000000:1682(33)	данные отсутствуют
352	53.1.2	53.1.3	195°56.7'	0.07	данные отсутствуют	18:24:000000:1682(33)	данные отсутствуют
353	53.1.3	53.1.4	246°48.1'	0.08	данные отсутствуют	18:24:000000:1682(33)	данные отсутствуют
354	53.1.4	53.1.5	285°56.7'	0.07	данные отсутствуют	18:24:000000:1682(33)	данные отсутствуют
355	53.1.5	53.1.6	330°15.3'	0.08	данные отсутствуют	18:24:000000:1682(33)	данные отсутствуют
356	53.1.6	53.1.7	23°11.9'	0.08	данные отсутствуют	18:24:000000:1682(33)	данные отсутствуют
357	53.1.7	53.1.8	60°15.3'	0.08	данные отсутствуют	18:24:000000:1682(33)	данные отсутствуют



ДОКУМЕНТ ПОДПИСАН

ЭЛЕКТРОННОЙ ПОДПИСЬЮ

Сертификат: 64575127400433833109200328139839306360


Владелец: ФЕДЕРАЛЬНАЯ СЛУЖБА ГОСУДАРСТВЕННОЙ

РЕГИСТРАЦИИ, КАДАСТРА И КАРТОГРАФИИ

Действителен: с 17.05.2022 по 10.08.2023

полное наименование должности

инициалы, фамилия

Земельный участок							
вид объекта недвижимости							
Лист № 13 раздела 3.1		Всего листов раздела 3.1: 19		Всего разделов: 8		Всего листов выписки: 163	
25.10.2022г. № КУВИ-001/2022-186292434							
Кадастровый номер:				18:24:000000:70(Единое землепользование)			
358	53.1.8	53.1.1	113°11.9'	0.08	данные отсутствуют	18:24:000000:1682(33)	данные отсутствуют
359	54.1.1	54.1.2	203°11.9'	0.08	данные отсутствуют	18:24:000000:1682(33)	данные отсутствуют
360	54.1.2	54.1.3	236°18.6'	0.07	данные отсутствуют	18:24:000000:1682(33)	данные отсутствуют
361	54.1.3	54.1.4	284°2.2'	0.08	данные отсутствуют	18:24:000000:1682(33)	данные отсутствуют
362	54.1.4	54.1.5	336°48.1'	0.08	данные отсутствуют	18:24:000000:1682(33)	данные отсутствуют
363	54.1.5	54.1.6	15°56.7'	0.07	данные отсутствуют	18:24:000000:1682(33)	данные отсутствуют
364	54.1.6	54.1.7	60°15.3'	0.08	данные отсутствуют	18:24:000000:1682(33)	данные отсутствуют
365	54.1.7	54.1.8	105°56.7'	0.07	данные отсутствуют	18:24:000000:1682(33)	данные отсутствуют
366	54.1.8	54.1.1	150°15.3'	0.08	данные отсутствуют	18:24:000000:1682(33)	данные отсутствуют
367	55.1.1	55.1.2	156°48.1'	0.08	данные отсутствуют	18:24:000000:1682(33)	данные отсутствуют
368	55.1.2	55.1.3	195°56.7'	0.07	данные отсутствуют	18:24:000000:1682(33)	данные отсутствуют
369	55.1.3	55.1.4	240°15.3'	0.08	данные отсутствуют	18:24:000000:1682(33)	данные отсутствуют
370	55.1.4	55.1.5	285°56.7'	0.07	данные отсутствуют	18:24:000000:1682(33)	данные отсутствуют
371	55.1.5	55.1.6	330°15.3'	0.08	данные отсутствуют	18:24:000000:1682(33)	данные отсутствуют
372	55.1.6	55.1.7	15°56.7'	0.07	данные отсутствуют	18:24:000000:1682(33)	данные отсутствуют
373	55.1.7	55.1.8	60°15.3'	0.08	данные отсутствуют	18:24:000000:1682(33)	данные отсутствуют
374	55.1.8	55.1.1	104°2.2'	0.08	данные отсутствуют	18:24:000000:1682(33)	данные отсутствуют
375	56.1.1	56.1.2	156°48.1'	0.08	данные отсутствуют	18:24:000000:1682(33)	данные отсутствуют
376	56.1.2	56.1.3	194°2.2'	0.08	данные отсутствуют	18:24:000000:1682(33)	данные отсутствуют
377	56.1.3	56.1.4	246°48.1'	0.08	данные отсутствуют	18:24:000000:1682(33)	данные отсутствуют
378	56.1.4	56.1.5	285°56.7'	0.07	данные отсутствуют	18:24:000000:1682(33)	данные отсутствуют
379	56.1.5	56.1.6	330°15.3'	0.08	данные отсутствуют	18:24:000000:1682(33)	данные отсутствуют
380	56.1.6	56.1.7	23°11.9'	0.08	данные отсутствуют	18:24:000000:1682(33)	данные отсутствуют
381	56.1.7	56.1.8	60°15.3'	0.08	данные отсутствуют	18:24:000000:1682(33)	данные отсутствуют
382	56.1.8	56.1.1	105°56.7'	0.07	данные отсутствуют	18:24:000000:1682(33)	данные отсутствуют
383	57.1.1	57.1.2	156°48.1'	0.08	данные отсутствуют	18:24:000000:1682(33)	данные отсутствуют
384	57.1.2	57.1.3	195°56.7'	0.07	данные отсутствуют	18:24:000000:1682(33)	данные отсутствуют
385	57.1.3	57.1.4	246°48.1'	0.08	данные отсутствуют	18:24:000000:1682(33)	данные отсутствуют
386	57.1.4	57.1.5	285°56.7'	0.07	данные отсутствуют	18:24:000000:1682(33)	данные отсутствуют
387	57.1.5	57.1.6	330°15.3'	0.08	данные отсутствуют	18:24:000000:1682(33)	данные отсутствуют
388	57.1.6	57.1.7	15°56.7'	0.07	данные отсутствуют	18:24:000000:1682(33)	данные отсутствуют
389	57.1.7	57.1.8	66°48.1'	0.08	данные отсутствуют	18:24:000000:1682(33)	данные отсутствуют
390	57.1.8	57.1.1	104°2.2'	0.08	данные отсутствуют	18:24:000000:1682(33)	данные отсутствуют
 ДОКУМЕНТ ПОДПИСАН ЭЛЕКТРОННОЙ ПОДПИСЬЮ Сертификат: 64575127400433833109200328139839306360 Владелец: ФЕДЕРАЛЬНАЯ СЛУЖБА ГОСУДАРСТВЕННОЙ РЕГИСТРАЦИИ, КАДАСТРА И КАРТОГРАФИИ Действителен: с 17.05.2022 по 10.08.2023							
полное наименование должности				инициалы, фамилия			

Земельный участок							
вид объекта недвижимости							
Лист № 14 раздела 3.1		Всего листов раздела 3.1: 19		Всего разделов: 8		Всего листов выписки: 163	
25.10.2022г. № КУВИ-001/2022-186292434							
Кадастровый номер:				18:24:000000:70(Единое землепользование)			
391	58.1.1	58.1.2	150°15.3'	0.08	данные отсутствуют	18:24:000000:1682(33)	данные отсутствуют
392	58.1.2	58.1.3	203°11.9'	0.08	данные отсутствуют	18:24:000000:1682(33)	данные отсутствуют
393	58.1.3	58.1.4	236°18.6'	0.07	данные отсутствуют	18:24:000000:1682(33)	данные отсутствуют
394	58.1.4	58.1.5	284°2.2'	0.08	данные отсутствуют	18:24:000000:1682(33)	данные отсутствуют
395	58.1.5	58.1.6	336°48.1'	0.08	данные отсутствуют	18:24:000000:1682(33)	данные отсутствуют
396	58.1.6	58.1.7	15°56.7'	0.07	данные отсутствуют	18:24:000000:1682(33)	данные отсутствуют
397	58.1.7	58.1.8	60°15.3'	0.08	данные отсутствуют	18:24:000000:1682(33)	данные отсутствуют
398	58.1.8	58.1.1	105°56.7'	0.07	данные отсутствуют	18:24:000000:1682(33)	данные отсутствуют
399	59.1.1	59.1.2	156°48.1'	0.08	данные отсутствуют	18:24:000000:1682(33)	данные отсутствуют
400	59.1.2	59.1.3	195°56.7'	0.07	данные отсутствуют	18:24:000000:1682(33)	данные отсутствуют
401	59.1.3	59.1.4	240°15.3'	0.08	данные отсутствуют	18:24:000000:1682(33)	данные отсутствуют
402	59.1.4	59.1.5	285°56.7'	0.07	данные отсутствуют	18:24:000000:1682(33)	данные отсутствуют
403	59.1.5	59.1.6	330°15.3'	0.08	данные отсутствуют	18:24:000000:1682(33)	данные отсутствуют
404	59.1.6	59.1.7	23°11.9'	0.08	данные отсутствуют	18:24:000000:1682(33)	данные отсутствуют
405	59.1.7	59.1.8	56°18.6'	0.07	данные отсутствуют	18:24:000000:1682(33)	данные отсутствуют
406	59.1.8	59.1.1	104°2.2'	0.08	данные отсутствуют	18:24:000000:1682(33)	данные отсутствуют
407	60.1.1	60.1.2	146°18.6'	0.07	данные отсутствуют	данные отсутствуют	данные отсутствуют
408	60.1.2	60.1.3	194°2.2'	0.08	данные отсутствуют	данные отсутствуют	данные отсутствуют
409	60.1.3	60.1.4	246°48.1'	0.08	данные отсутствуют	данные отсутствуют	данные отсутствуют
410	60.1.4	60.1.5	285°56.7'	0.07	данные отсутствуют	данные отсутствуют	данные отсутствуют
411	60.1.5	60.1.6	330°15.3'	0.08	данные отсутствуют	данные отсутствуют	данные отсутствуют
412	60.1.6	60.1.7	15°56.7'	0.07	данные отсутствуют	данные отсутствуют	данные отсутствуют
413	60.1.7	60.1.8	60°15.3'	0.08	данные отсутствуют	данные отсутствуют	данные отсутствуют
414	60.1.8	60.1.1	113°11.9'	0.08	данные отсутствуют	данные отсутствуют	данные отсутствуют
415	61.1.1	61.1.2	156°48.1'	0.08	данные отсутствуют	данные отсутствуют	данные отсутствуют
416	61.1.2	61.1.3	195°56.7'	0.07	данные отсутствуют	данные отсутствуют	данные отсутствуют
417	61.1.3	61.1.4	246°48.1'	0.08	данные отсутствуют	данные отсутствуют	данные отсутствуют
418	61.1.4	61.1.5	285°56.7'	0.07	данные отсутствуют	данные отсутствуют	данные отсутствуют
419	61.1.5	61.1.6	330°15.3'	0.08	данные отсутствуют	данные отсутствуют	данные отсутствуют
420	61.1.6	61.1.7	23°11.9'	0.08	данные отсутствуют	данные отсутствуют	данные отсутствуют
421	61.1.7	61.1.8	66°48.1'	0.08	данные отсутствуют	данные отсутствуют	данные отсутствуют
422	61.1.8	61.1.1	105°56.7'	0.07	данные отсутствуют	данные отсутствуют	данные отсутствуют
423	62.1.1	62.1.2	156°48.1'	0.08	данные отсутствуют	данные отсутствуют	данные отсутствуют




ДОКУМЕНТ ПОДПИСАН
ЭЛЕКТРОННОЙ ПОДПИСЬЮ

Сертификат: 64575127400433833109200328139839306360

Владелец: ФЕДЕРАЛЬНАЯ СЛУЖБА ГОСУДАРСТВЕННОЙ
РЕГИСТРАЦИИ, КАДАСТРА И КАРТОГРАФИИ
Действителен: с 17.05.2022 по 10.08.2023

полное наименование должности

инициалы, фамилия

Земельный участок							
вид объекта недвижимости							
Лист № 15 раздела 3.1		Всего листов раздела 3.1: 19		Всего разделов: 8		Всего листов выписки: 163	
25.10.2022г. № КУВИ-001/2022-186292434							
Кадастровый номер:				18:24:000000:70(Единое землепользование)			
424	62.1.2	62.1.3	195°56.7'	0.07	данные отсутствуют	данные отсутствуют	данные отсутствуют
425	62.1.3	62.1.4	240°15.3'	0.08	данные отсутствуют	данные отсутствуют	данные отсутствуют
426	62.1.4	62.1.5	285°56.7'	0.07	данные отсутствуют	данные отсутствуют	данные отсутствуют
427	62.1.5	62.1.6	330°15.3'	0.08	данные отсутствуют	данные отсутствуют	данные отсутствуют
428	62.1.6	62.1.7	23°11.9'	0.08	данные отсутствуют	данные отсутствуют	данные отсутствуют
429	62.1.7	62.1.8	56°18.6'	0.07	данные отсутствуют	данные отсутствуют	данные отсутствуют
430	62.1.8	62.1.1	104°2.2'	0.08	данные отсутствуют	данные отсутствуют	данные отсутствуют
431	63.1.1	63.1.2	156°48.1'	0.08	данные отсутствуют	данные отсутствуют	данные отсутствуют
432	63.1.2	63.1.3	194°2.2'	0.08	данные отсутствуют	данные отсутствуют	данные отсутствуют
433	63.1.3	63.1.4	246°48.1'	0.08	данные отсутствуют	данные отсутствуют	данные отсутствуют
434	63.1.4	63.1.5	285°56.7'	0.07	данные отсутствуют	данные отсутствуют	данные отсутствуют
435	63.1.5	63.1.6	330°15.3'	0.08	данные отсутствуют	данные отсутствуют	данные отсутствуют
436	63.1.6	63.1.7	15°56.7'	0.07	данные отсутствуют	данные отсутствуют	данные отсутствуют
437	63.1.7	63.1.8	60°15.3'	0.08	данные отсутствуют	данные отсутствуют	данные отсутствуют
438	63.1.8	63.1.1	104°2.2'	0.08	данные отсутствуют	данные отсутствуют	данные отсутствуют
439	64.1.1	64.1.2	156°48.1'	0.08	данные отсутствуют	данные отсутствуют	данные отсутствуют
440	64.1.2	64.1.3	195°56.7'	0.07	данные отсутствуют	данные отсутствуют	данные отсутствуют
441	64.1.3	64.1.4	246°48.1'	0.08	данные отсутствуют	данные отсутствуют	данные отсутствуют
442	64.1.4	64.1.5	285°56.7'	0.07	данные отсутствуют	данные отсутствуют	данные отсутствуют
443	64.1.5	64.1.6	330°15.3'	0.08	данные отсутствуют	данные отсутствуют	данные отсутствуют
444	64.1.6	64.1.7	15°56.7'	0.07	данные отсутствуют	данные отсутствуют	данные отсутствуют
445	64.1.7	64.1.8	60°15.3'	0.08	данные отсутствуют	данные отсутствуют	данные отсутствуют
446	64.1.8	64.1.1	110°33.4'	0.09	данные отсутствуют	данные отсутствуют	данные отсутствуют
447	65.1.1	65.1.2	150°15.3'	0.08	данные отсутствуют	18:24:000000:1682(33)	данные отсутствуют
448	65.1.2	65.1.3	203°11.9'	0.08	данные отсутствуют	18:24:000000:1682(33)	данные отсутствуют
449	65.1.3	65.1.4	236°18.6'	0.07	данные отсутствуют	18:24:000000:1682(33)	данные отсутствуют
450	65.1.4	65.1.5	284°2.2'	0.08	данные отсутствуют	18:24:000000:1682(33)	данные отсутствуют
451	65.1.5	65.1.6	336°48.1'	0.08	данные отсутствуют	18:24:000000:1682(33)	данные отсутствуют
452	65.1.6	65.1.7	14°2.2'	0.08	данные отсутствуют	18:24:000000:1682(33)	данные отсутствуют
453	65.1.7	65.1.8	66°48.1'	0.08	данные отсутствуют	18:24:000000:1682(33)	данные отсутствуют
454	65.1.8	65.1.1	105°56.7'	0.07	данные отсутствуют	18:24:000000:1682(33)	данные отсутствуют
455	66.1.1	66.1.2	150°15.3'	0.08	данные отсутствуют	18:24:000000:1682(33)	данные отсутствуют
456	66.1.2	66.1.3	203°11.9'	0.08	данные отсутствуют	18:24:000000:1682(33)	данные отсутствуют
 ДОКУМЕНТ ПОДПИСАН ЭЛЕКТРОННОЙ ПОДПИСЬЮ Сертификат: 64575127400433833109200328139839306360 Владелец: ФЕДЕРАЛЬНАЯ СЛУЖБА ГОСУДАРСТВЕННОЙ РЕГИСТРАЦИИ, КАДАСТРА И КАРТОГРАФИИ Действителен: с 17.05.2022 по 10.08.2023							
полное наименование должности				инициалы, фамилия			

Земельный участок							
вид объекта недвижимости							
Лист № 16 раздела 3.1		Всего листов раздела 3.1: 19		Всего разделов: 8		Всего листов выписки: 163	
25.10.2022г. № КУВИ-001/2022-186292434							
Кадастровый номер:				18:24:000000:70(Единое землепользование)			
457	66.1.3	66.1.4	243°26.1'	0.07	данные отсутствуют	18:24:000000:1682(33)	данные отсутствуют
458	66.1.4	66.1.5	284°2.2'	0.08	данные отсутствуют	18:24:000000:1682(33)	данные отсутствуют
459	66.1.5	66.1.6	336°48.1'	0.08	данные отсутствуют	18:24:000000:1682(33)	данные отсутствуют
460	66.1.6	66.1.7	15°56.7'	0.07	данные отсутствуют	18:24:000000:1682(33)	данные отсутствуют
461	66.1.7	66.1.8	66°48.1'	0.08	данные отсутствуют	18:24:000000:1682(33)	данные отсутствуют
462	66.1.8	66.1.1	105°56.7'	0.07	данные отсутствуют	18:24:000000:1682(33)	данные отсутствуют
463	67.1.1	67.1.2	156°48.1'	0.08	данные отсутствуют	18:24:000000:1682(33)	данные отсутствуют
464	67.1.2	67.1.3	195°56.7'	0.07	данные отсутствуют	18:24:000000:1682(33)	данные отсутствуют
465	67.1.3	67.1.4	240°15.3'	0.08	данные отсутствуют	18:24:000000:1682(33)	данные отсутствуют
466	67.1.4	67.1.5	293°11.9'	0.08	данные отсутствуют	18:24:000000:1682(33)	данные отсутствуют
467	67.1.5	67.1.6	336°48.1'	0.08	данные отсутствуют	18:24:000000:1682(33)	данные отсутствуют
468	67.1.6	67.1.7	15°56.7'	0.07	данные отсутствуют	18:24:000000:1682(33)	данные отсутствуют
469	67.1.7	67.1.8	66°48.1'	0.08	данные отсутствуют	18:24:000000:1682(33)	данные отсутствуют
470	67.1.8	67.1.1	105°56.7'	0.07	данные отсутствуют	18:24:000000:1682(33)	данные отсутствуют
471	68.1.1	68.1.2	128°57.1'	4.9	данные отсутствуют	18:24:000000:1682(33)	данные отсутствуют
472	68.1.2	68.1.3	247°40.6'	4.9	данные отсутствуют	18:24:000000:1682(33)	данные отсутствуют
473	68.1.3	68.1.1	8°17.5'	4.99	данные отсутствуют	18:24:000000:1682(33)	данные отсутствуют
474	69.1.1	69.1.2	265°54.8'	0.14	данные отсутствуют	данные отсутствуют	данные отсутствуют
475	69.1.2	69.1.3	354°2.2'	4.72	данные отсутствуют	данные отсутствуют	данные отсутствуют
476	69.1.3	69.1.4	81°52.2'	0.14	данные отсутствуют	18:24:000000:1682(33)	данные отсутствуют
477	69.1.4	69.1.1	174°2.9'	4.73	данные отсутствуют	данные отсутствуют	данные отсутствуют
478	70.1.1	70.1.2	150°15.3'	0.08	данные отсутствуют	18:24:000000:1682(17)	данные отсутствуют
479	70.1.2	70.1.3	203°11.9'	0.08	данные отсутствуют	18:24:000000:1682(17)	данные отсутствуют
480	70.1.3	70.1.4	236°18.6'	0.07	данные отсутствуют	18:24:000000:1682(17)	данные отсутствуют
481	70.1.4	70.1.5	290°33.4'	0.09	данные отсутствуют	18:24:000000:1682(17)	данные отсутствуют
482	70.1.5	70.1.6	336°48.1'	0.08	данные отсутствуют	18:24:000000:1682(17)	данные отсутствуют
483	70.1.6	70.1.7	15°56.7'	0.07	данные отсутствуют	18:24:000000:1682(17)	данные отсутствуют
484	70.1.7	70.1.8	66°48.1'	0.08	данные отсутствуют	18:24:000000:1682(17)	данные отсутствуют
485	70.1.8	70.1.1	105°56.7'	0.07	данные отсутствуют	18:24:000000:1682(17)	данные отсутствуют
486	71.1.1	71.1.2	294°46.5'	0.14	данные отсутствуют	18:24:022001:900, 18:24:000000:1682(17)	данные отсутствуют
487	71.1.2	71.1.3	23°34.9'	4.72	данные отсутствуют	18:24:022001:900	данные отсутствуют
488	71.1.3	71.1.4	116°33.9'	0.13	данные отсутствуют	18:24:022001:900	данные отсутствуют



ДОКУМЕНТ ПОДПИСАН

ЭЛЕКТРОННОЙ ПОДПИСЬЮ

Сертификат: 64575127400433833109200328139839306360


Владелец: ФЕДЕРАЛЬНАЯ СЛУЖБА ГОСУДАРСТВЕННОЙ


РЕГИСТРАЦИИ, КАДАСТРА И КАРТОГРАФИИ

Действителен: с 17.05.2022 по 10.08.2023

полное наименование должности

инициалы, фамилия

Земельный участок								
вид объекта недвижимости								
Лист № 17 раздела 3.1			Всего листов раздела 3.1: 19			Всего разделов: 8		Всего листов выписки: 163
25.10.2022г. № КУВИ-001/2022-186292434								
Кадастровый номер:				18:24:000000:70(Единое землепользование)				
489	71.1.4	71.1.1	203°28.2'	4.72	данные отсутствуют	18:24:022001:900	данные отсутствуют	
490	72.1.1	72.1.2	113°11.9'	0.08	данные отсутствуют	18:24:000000:1682(17)	данные отсутствуют	
491	72.1.2	72.1.3	156°48.1'	0.08	данные отсутствуют	18:24:000000:1682(17)	данные отсутствуют	
492	72.1.3	72.1.4	203°11.9'	0.08	данные отсутствуют	18:24:000000:1682(17)	данные отсутствуют	
493	72.1.4	72.1.5	246°48.1'	0.08	данные отсутствуют	18:24:000000:1682(17)	данные отсутствуют	
494	72.1.5	72.1.6	293°11.9'	0.08	данные отсутствуют	18:24:000000:1682(17)	данные отсутствуют	
495	72.1.6	72.1.7	336°48.1'	0.08	данные отсутствуют	18:24:000000:1682(17)	данные отсутствуют	
496	72.1.7	72.1.8	23°11.9'	0.08	данные отсутствуют	18:24:000000:1682(17)	данные отсутствуют	
497	72.1.8	72.1.1	66°48.1'	0.08	данные отсутствуют	18:24:000000:1682(17)	данные отсутствуют	
498	73.1.1	73.1.2	40°56.6'	4.9	данные отсутствуют	18:24:000000:2(6)	адрес отсутствует	
499	73.1.2	73.1.3	159°49.6'	4.9	данные отсутствуют	18:24:000000:2(6)	адрес отсутствует	
500	73.1.3	73.1.1	280°24.5'	4.98	данные отсутствуют	18:24:000000:2(6)	адрес отсутствует	
501	74.1.1	74.1.2	203°11.9'	0.08	данные отсутствуют	18:24:000000:2(6)	адрес отсутствует	
502	74.1.2	74.1.3	246°48.1'	0.08	данные отсутствуют	18:24:000000:2(6)	адрес отсутствует	
503	74.1.3	74.1.4	293°11.9'	0.08	данные отсутствуют	18:24:000000:2(6)	адрес отсутствует	
504	74.1.4	74.1.5	336°48.1'	0.08	данные отсутствуют	18:24:000000:2(6)	адрес отсутствует	
505	74.1.5	74.1.6	23°11.9'	0.08	данные отсутствуют	18:24:000000:2(6)	адрес отсутствует	
506	74.1.6	74.1.7	66°48.1'	0.08	данные отсутствуют	18:24:000000:2(6)	адрес отсутствует	
507	74.1.7	74.1.8	113°11.9'	0.08	данные отсутствуют	18:24:000000:2(6)	адрес отсутствует	
508	74.1.8	74.1.1	156°48.1'	0.08	данные отсутствуют	18:24:000000:2(6)	адрес отсутствует	
509	75.1.1	75.1.2	113°11.9'	0.08	данные отсутствуют	18:24:000000:2(6)	адрес отсутствует	
510	75.1.2	75.1.3	156°48.1'	0.08	данные отсутствуют	18:24:000000:2(6)	адрес отсутствует	
511	75.1.3	75.1.4	203°11.9'	0.08	данные отсутствуют	18:24:000000:2(6)	адрес отсутствует	
512	75.1.4	75.1.5	246°48.1'	0.08	данные отсутствуют	18:24:000000:2(6)	адрес отсутствует	
513	75.1.5	75.1.6	293°11.9'	0.08	данные отсутствуют	18:24:000000:2(6)	адрес отсутствует	
514	75.1.6	75.1.7	336°48.1'	0.08	данные отсутствуют	18:24:000000:2(6)	адрес отсутствует	
515	75.1.7	75.1.8	23°11.9'	0.08	данные отсутствуют	18:24:000000:2(6)	адрес отсутствует	
516	75.1.8	75.1.1	66°48.1'	0.08	данные отсутствуют	18:24:000000:2(6)	адрес отсутствует	
517	76.1.1	76.1.2	113°11.9'	0.08	данные отсутствуют	18:24:000000:2(6)	адрес отсутствует	
518	76.1.2	76.1.3	156°48.1'	0.08	данные отсутствуют	18:24:000000:2(6)	адрес отсутствует	
519	76.1.3	76.1.4	203°11.9'	0.08	данные отсутствуют	18:24:000000:2(6)	адрес отсутствует	
520	76.1.4	76.1.5	246°48.1'	0.08	данные отсутствуют	18:24:000000:2(6)	адрес отсутствует	
521	76.1.5	76.1.6	293°11.9'	0.08	данные отсутствуют	18:24:000000:2(6)	адрес отсутствует	
 ДОКУМЕНТ ПОДПИСАН ЭЛЕКТРОННОЙ ПОДПИСЬЮ Сертификат: 64575127400433833109200328139839306360 Владелец: ФЕДЕРАЛЬНАЯ СЛУЖБА ГОСУДАРСТВЕННОЙ РЕГИСТРАЦИИ, КАДАСТРА И КАРТОГРАФИИ Действителен: с 17.05.2022 по 10.08.2023								
полное наименование должности					инициалы, фамилия			

Земельный участок							
вид объекта недвижимости							
Лист № 18 раздела 3.1		Всего листов раздела 3.1: 19		Всего разделов: 8		Всего листов выписки: 163	
25.10.2022г. № КУВИ-001/2022-186292434							
Кадастровый номер:				18:24:000000:70(Единое землепользование)			
522	76.1.6	76.1.7	336°48.1'	0.08	данные отсутствуют	18:24:000000:2(6)	адрес отсутствует
523	76.1.7	76.1.8	23°11.9'	0.08	данные отсутствуют	18:24:000000:2(6)	адрес отсутствует
524	76.1.8	76.1.1	66°48.1'	0.08	данные отсутствуют	18:24:000000:2(6)	адрес отсутствует
525	77.1.1	77.1.2	150°15.3'	0.08	данные отсутствуют	18:24:000000:1682(133)	данные отсутствуют
526	77.1.2	77.1.3	195°56.7'	0.07	данные отсутствуют	18:24:000000:1682(133)	данные отсутствуют
527	77.1.3	77.1.4	240°15.3'	0.08	данные отсутствуют	18:24:000000:1682(133)	данные отсутствуют
528	77.1.4	77.1.5	293°11.9'	0.08	данные отсутствуют	18:24:000000:1682(133)	данные отсутствуют
529	77.1.5	77.1.6	330°15.3'	0.08	данные отсутствуют	18:24:000000:1682(133)	данные отсутствуют
530	77.1.6	77.1.7	15°56.7'	0.07	данные отсутствуют	18:24:000000:1682(133)	данные отсутствуют
531	77.1.7	77.1.8	66°48.1'	0.08	данные отсутствуют	18:24:000000:1682(133)	данные отсутствуют
532	77.1.8	77.1.1	105°56.7'	0.07	данные отсутствуют	18:24:000000:1682(133)	данные отсутствуют
533	78.1.1	78.1.2	65°13.5'	0.14	данные отсутствуют	данные отсутствуют	данные отсутствуют
534	78.1.2	78.1.3	156°31.8'	4.72	данные отсутствуют	данные отсутствуют	данные отсутствуют
535	78.1.3	78.1.4	247°22.8'	0.13	данные отсутствуют	данные отсутствуют	данные отсутствуют
536	78.1.4	78.1.1	336°22.3'	4.72	данные отсутствуют	данные отсутствуют	данные отсутствуют
537	79.1.1	79.1.2	329°44.6'	0.14	данные отсутствуют	данные отсутствуют	данные отсутствуют
538	79.1.2	79.1.3	57°37.3'	4.72	данные отсутствуют	данные отсутствуют	данные отсутствуют
539	79.1.3	79.1.4	146°18.6'	0.14	данные отсутствуют	данные отсутствуют	данные отсутствуют
540	79.1.4	79.1.1	237°41.2'	4.73	данные отсутствуют	данные отсутствуют	данные отсутствуют
541	80.1.1	80.1.2	323°7.8'	0.15	данные отсутствуют	данные отсутствуют	данные отсутствуют
542	80.1.2	80.1.3	55°52.4'	4.72	данные отсутствуют	данные отсутствуют	данные отсутствуют
543	80.1.3	80.1.4	146°18.6'	0.14	данные отсутствуют	данные отсутствуют	данные отсутствуют
544	80.1.4	80.1.1	235°48.2'	4.72	данные отсутствуют	данные отсутствуют	данные отсутствуют
545	81.1.1	81.1.2	278°7.8'	0.14	данные отсутствуют	данные отсутствуют	данные отсутствуют
546	81.1.2	81.1.3	10°14.4'	4.73	данные отсутствуют	данные отсутствуют	данные отсутствуют
547	81.1.3	81.1.4	98°7.8'	0.14	данные отсутствуют	данные отсутствуют	данные отсутствуют
548	81.1.4	81.1.1	190°14.4'	4.73	данные отсутствуют	данные отсутствуют	данные отсутствуют
549	82.1.1	82.1.2	113°11.9'	0.08	данные отсутствуют	18:24:091002:667	данные отсутствуют
550	82.1.2	82.1.3	156°48.1'	0.08	данные отсутствуют	18:24:091002:667	данные отсутствуют
551	82.1.3	82.1.4	203°11.9'	0.08	данные отсутствуют	18:24:091002:667	данные отсутствуют
552	82.1.4	82.1.5	246°48.1'	0.08	данные отсутствуют	18:24:091002:667	данные отсутствуют
553	82.1.5	82.1.6	293°11.9'	0.08	данные отсутствуют	18:24:091002:667	данные отсутствуют
554	82.1.6	82.1.7	336°48.1'	0.08	данные отсутствуют	18:24:091002:667	данные отсутствуют
 ДОКУМЕНТ ПОДПИСАН ЭЛЕКТРОННОЙ ПОДПИСЬЮ Сертификат: 64575127400433833109200328139839306360 Владелец: ФЕДЕРАЛЬНАЯ СЛУЖБА ГОСУДАРСТВЕННОЙ РЕГИСТРАЦИИ, КАДАСТРА И КАРТОГРАФИИ Действителен: с 17.05.2022 по 10.08.2023							
полное наименование должности				инициалы, фамилия			

Земельный участок

вид объекта недвижимости

Лист № 19 раздела 3.1

Всего листов раздела 3.1: 19

Всего разделов: 8

Всего листов выписки: 163

25.10.2022г. № КУВИ-001/2022-186292434

Кадастровый номер:

18:24:000000:70(Единое землепользование)

555	82.1.7	82.1.8	23°11.9'	0.08	данные отсутствуют	18:24:091002:667	данные отсутствуют
556	82.1.8	82.1.1	66°48.1'	0.08	данные отсутствуют	18:24:091002:667	данные отсутствуют
557	83.1.1	83.1.2	113°11.9'	0.08	данные отсутствуют	18:24:091002:667	данные отсутствуют
558	83.1.2	83.1.3	156°48.1'	0.08	данные отсутствуют	18:24:091002:667	данные отсутствуют
559	83.1.3	83.1.4	203°11.9'	0.08	данные отсутствуют	18:24:091002:667	данные отсутствуют
560	83.1.4	83.1.5	246°48.1'	0.08	данные отсутствуют	18:24:091002:667	данные отсутствуют
561	83.1.5	83.1.6	293°11.9'	0.08	данные отсутствуют	18:24:091002:667	данные отсутствуют
562	83.1.6	83.1.7	336°48.1'	0.08	данные отсутствуют	18:24:091002:667	данные отсутствуют
563	83.1.7	83.1.8	23°11.9'	0.08	данные отсутствуют	18:24:091002:667	данные отсутствуют
564	83.1.8	83.1.1	66°48.1'	0.08	данные отсутствуют	18:24:091002:667	данные отсутствуют
565	84.1.1	84.1.2	45°0.0'	0.14	данные отсутствуют	18:24:000000:162	адрес отсутствует
566	84.1.2	84.1.3	135°5.2'	4.72	данные отсутствуют	18:24:000000:162	адрес отсутствует
567	84.1.3	84.1.4	225°0.0'	0.14	данные отсутствуют	18:24:000000:162	адрес отсутствует
568	84.1.4	84.1.1	315°5.2'	4.72	данные отсутствуют	18:24:000000:162	адрес отсутствует



ДОКУМЕНТ ПОДПИСАН
ЭЛЕКТРОННОЙ ПОДПИСЬЮ

Сертификат: 64575127400433833109200328139839306360

Владелец: ФЕДЕРАЛЬНАЯ СЛУЖБА ГОСУДАРСТВЕННОЙ

РЕГИСТРАЦИИ, КАДАСТРА И КАРТОГРАФИИ

Действителен: с 17.05.2022 по 10.08.2023

полное наименование должности

инициалы, фамилия

Выписка из Единого государственного реестра недвижимости об объекте недвижимости

Описание местоположения земельного участка

Земельный участок			
вид объекта недвижимости			
Лист № 1 раздела 3.2	Всего листов раздела 3.2: 20	Всего разделов: 8	Всего листов выписки: 163
25.10.2022г. № КУВИ-001/2022-186292434			
Кадастровый номер:		18:24:000000:70(Единое землепользование)	

Сведения о характерных точках границы земельного участка				
Система координат МСК-18, зона 2				
Номер точки	Координаты, м		Описание закрепления на местности	Средняя квадратичная погрешность определения координат характерных точек границ земельного участка, м
	X	Y		
1	2	3	4	5
1	415229.91	2227892.18	-	-
2	415229.85	2227892.22	-	-
3	415229.77	2227892.2	-	-
4	415229.74	2227892.13	-	-
5	415229.76	2227892.06	-	-
6	415229.83	2227892.02	-	-
7	415229.9	2227892.04	-	-
8	415229.94	2227892.11	-	-
9	415229.91	2227892.18	-	-
1	415186.29	2227957.59	-	-
2	415186.22	2227957.62	-	-
3	415186.14	2227957.6	-	-
4	415186.11	2227957.53	-	-
5	415186.13	2227957.46	-	-
6	415186.2	2227957.42	-	-
7	415186.27	2227957.45	-	-
8	415186.31	2227957.52	-	-
9	415186.29	2227957.59	-	-
1	415142.72	2228022.94	-	-
2	415142.65	2228022.97	-	-
3	415142.58	2228022.95	-	-
4	415142.54	2228022.88	-	-
5	415142.57	2228022.81	-	-
6	415142.64	2228022.77	-	-



ДОКУМЕНТ ПОДПИСАН
ЭЛЕКТРОННОЙ ПОДПИСЬЮ

Сертификат: 64575127400433833109200328139839306360

Владелец: ФЕДЕРАЛЬНАЯ СЛУЖБА ГОСУДАРСТВЕННОЙ

РЕГИСТРАЦИИ, КАДАСТРА И КАРТОГРАФИИ

Действителен: с 17.05.2022 по 10.08.2023

полное наименование должности

инициалы, фамилия

Земельный участок

вид объекта недвижимости

Лист № 2 раздела 3.2

Всего листов раздела 3.2: 20

Всего разделов: 8

Всего листов выписки: 163

25.10.2022г. № КУВИ-001/2022-186292434

Кадастровый номер:

18:24:000000:70(Единое землепользование)

7	415142.71	2228022.8	-	-
8	415142.74	2228022.86	-	-
9	415142.72	2228022.94	-	-
1	415099.16	2228088.34	-	-
2	415099.09	2228088.37	-	-
3	415099.02	2228088.35	-	-
4	415098.98	2228088.28	-	-
5	415099.01	2228088.21	-	-
6	415099.07	2228088.17	-	-
7	415099.15	2228088.19	-	-
8	415099.18	2228088.26	-	-
9	415099.16	2228088.34	-	-
1	415055.6	2228153.75	-	-
2	415055.53	2228153.78	-	-
3	415055.46	2228153.76	-	-
4	415055.42	2228153.69	-	-
5	415055.45	2228153.62	-	-
6	415055.51	2228153.58	-	-
7	415055.59	2228153.61	-	-
8	415055.62	2228153.68	-	-
9	415055.6	2228153.75	-	-
1	415012.09	2228219.08	-	-
2	415012.05	2228219.17	-	-
3	415011.96	2228219.21	-	-
4	415011.87	2228219.17	-	-
5	415011.83	2228219.08	-	-
6	415011.87	2228218.99	-	-
7	415011.96	2228218.95	-	-
8	415012.05	2228218.99	-	-
9	415012.09	2228219.08	-	-
1	414968.52	2228284.43	-	-
2	414968.48	2228284.52	-	-
3	414968.39	2228284.56	-	-



ДОКУМЕНТ ПОДПИСАН
ЭЛЕКТРОННОЙ ПОДПИСЬЮ

Сертификат: 64575127400433833109200328139839306360

Владелец: ФЕДЕРАЛЬНАЯ СЛУЖБА ГОСУДАРСТВЕННОЙ

РЕГИСТРАЦИИ, КАДАСТРА И КАРТОГРАФИИ

Действителен: с 17.05.2022 по 10.08.2023

полное наименование должности

инициалы, фамилия

Земельный участок

вид объекта недвижимости

Лист № 3 раздела 3.2

Всего листов раздела 3.2: 20

Всего разделов: 8

Всего листов выписки: 163

25.10.2022г. № КУВИ-001/2022-186292434

Кадастровый номер:

18:24:000000:70(Единое землепользование)

4	414968.3	2228284.52	-	-
5	414968.26	2228284.43	-	-
6	414968.3	2228284.34	-	-
7	414968.39	2228284.3	-	-
8	414968.48	2228284.34	-	-
9	414968.52	2228284.43	-	-
1	414924.97	2228349.89	-	-
2	414924.93	2228349.98	-	-
3	414924.84	2228350.02	-	-
4	414924.75	2228349.98	-	-
5	414924.71	2228349.89	-	-
6	414924.75	2228349.8	-	-
7	414924.84	2228349.76	-	-
8	414924.93	2228349.8	-	-
9	414924.97	2228349.89	-	-
1	414881.29	2228415.36	-	-
2	414881.22	2228415.39	-	-
3	414881.15	2228415.37	-	-
4	414881.11	2228415.3	-	-
5	414881.13	2228415.23	-	-
6	414881.2	2228415.19	-	-
7	414881.27	2228415.22	-	-
8	414881.31	2228415.28	-	-
9	414881.29	2228415.36	-	-
1	414835.82	2228479.18	-	-
2	414835.91	2228479.07	-	-
3	414839.66	2228481.94	-	-
4	414839.57	2228482.05	-	-
5	414835.82	2228479.18	-	-
1	414794.27	2228546.04	-	-
2	414794.23	2228546.13	-	-
3	414794.14	2228546.17	-	-
4	414794.04	2228546.13	-	-



ДОКУМЕНТ ПОДПИСАН
ЭЛЕКТРОННОЙ ПОДПИСЬЮ

Сертификат: 64575127400433833109200328139839306360

Владелец: ФЕДЕРАЛЬНАЯ СЛУЖБА ГОСУДАРСТВЕННОЙ

РЕГИСТРАЦИИ, КАДАСТРА И КАРТОГРАФИИ

Действителен: с 17.05.2022 по 10.08.2023

полное наименование должности

инициалы, фамилия

Земельный участок

вид объекта недвижимости

Лист № 4 раздела 3.2

Всего листов раздела 3.2: 20

Всего разделов: 8

Всего листов выписки: 163

25.10.2022г. № КУВИ-001/2022-186292434

Кадастровый номер:

18:24:000000:70(Единое землепользование)

5	414794.01	2228546.04	-	-
6	414794.04	2228545.95	-	-
7	414794.14	2228545.91	-	-
8	414794.23	2228545.95	-	-
9	414794.27	2228546.04	-	-
1	414748.74	2228610.1	-	-
2	414748.82	2228609.98	-	-
3	414750.32	2228610.94	Временный межевой знак	0.2
4	414752.78	2228612.56	-	-
5	414752.7	2228612.67	-	-
6	414750.25	2228611.07	Временный межевой знак	0.2
7	414748.74	2228610.1	-	-
1	414726.03	2228654.38	-	-
2	414726.11	2228654.27	-	-
3	414729.96	2228657.01	-	-
4	414729.88	2228657.13	-	-
5	414726.03	2228654.38	-	-
1	414660.42	2228705.23	-	-
2	414660.39	2228705.31	-	-
3	414660.32	2228705.33	-	-
4	414660.25	2228705.31	-	-
5	414660.22	2228705.23	-	-
6	414660.25	2228705.16	-	-
7	414660.32	2228705.13	-	-
8	414660.39	2228705.16	-	-
9	414660.42	2228705.23	-	-
1	414587.72	2228710.73	-	-
2	414587.69	2228710.8	-	-
3	414587.62	2228710.83	-	-
4	414587.55	2228710.8	-	-
5	414587.52	2228710.73	-	-
6	414587.55	2228710.66	-	-
7	414587.62	2228710.63	-	-



ДОКУМЕНТ ПОДПИСАН
ЭЛЕКТРОННОЙ ПОДПИСЬЮ

Сертификат: 64575127400433833109200328139839306360

Владелец: ФЕДЕРАЛЬНАЯ СЛУЖБА ГОСУДАРСТВЕННОЙ

РЕГИСТРАЦИИ, КАДАСТРА И КАРТОГРАФИИ

Действителен: с 17.05.2022 по 10.08.2023

полное наименование должности

инициалы, фамилия

Земельный участок

вид объекта недвижимости

Лист № 5 раздела 3.2

Всего листов раздела 3.2: 20

Всего разделов: 8

Всего листов выписки: 163

25.10.2022г. № КУВИ-001/2022-186292434

Кадастровый номер:

18:24:000000:70(Единое землепользование)

8	414587.69	2228710.66	-	-
9	414587.72	2228710.73	-	-
1	414514.06	2228717.11	-	-
2	414514.03	2228717.18	-	-
3	414513.96	2228717.21	-	-
4	414513.89	2228717.18	-	-
5	414513.86	2228717.11	-	-
6	414513.89	2228717.04	-	-
7	414513.96	2228717.01	-	-
8	414514.03	2228717.04	-	-
9	414514.06	2228717.11	-	-
1	414449.42	2228721.37	-	-
2	414449.39	2228721.44	-	-
3	414449.32	2228721.47	-	-
4	414449.25	2228721.44	-	-
5	414449.22	2228721.37	-	-
6	414449.25	2228721.3	-	-
7	414449.32	2228721.27	-	-
8	414449.39	2228721.3	-	-
9	414449.42	2228721.37	-	-
1	413887.85	2228576.3	-	-
2	413887.82	2228576.37	-	-
3	413887.75	2228576.4	-	-
4	413887.68	2228576.37	-	-
5	413887.65	2228576.3	-	-
6	413887.68	2228576.23	-	-
7	413887.75	2228576.2	-	-
8	413887.82	2228576.23	-	-
9	413887.85	2228576.3	-	-
1	413825.05	2228554.23	-	-
2	413825.02	2228554.3	-	-
3	413824.95	2228554.33	-	-
4	413824.88	2228554.3	-	-



ДОКУМЕНТ ПОДПИСАН
ЭЛЕКТРОННОЙ ПОДПИСЬЮ

Сертификат: 64575127400433833109200328139839306360

Владелец: ФЕДЕРАЛЬНАЯ СЛУЖБА ГОСУДАРСТВЕННОЙ

РЕГИСТРАЦИИ, КАДАСТРА И КАРТОГРАФИИ

Действителен: с 17.05.2022 по 10.08.2023

полное наименование должности

инициалы, фамилия

Земельный участок

вид объекта недвижимости

Лист № 6 раздела 3.2

Всего листов раздела 3.2: 20

Всего разделов: 8

Всего листов выписки: 163

25.10.2022г. № КУВИ-001/2022-186292434

Кадастровый номер:

18:24:000000:70(Единое землепользование)

5	413824.85	2228554.23	-	-
6	413824.88	2228554.16	-	-
7	413824.95	2228554.13	-	-
8	413825.02	2228554.16	-	-
9	413825.05	2228554.23	-	-
1	413762.22	2228532.27	-	-
2	413762.15	2228532.24	-	-
3	413762.12	2228532.17	-	-
4	413762.15	2228532.1	-	-
5	413762.22	2228532.07	-	-
6	413762.29	2228532.1	-	-
7	413762.32	2228532.17	-	-
8	413762.29	2228532.24	-	-
9	413762.22	2228532.27	-	-
1	413715.82	2228513.72	-	-
2	413719.52	2228516.93	-	-
3	413714.92	2228518.62	-	-
4	413715.82	2228513.72	-	-
1	417102.15	2227421.5	-	-
2	417102.12	2227421.57	-	-
3	417102.05	2227421.6	-	-
4	417101.98	2227421.57	-	-
5	417101.95	2227421.5	-	-
6	417101.98	2227421.43	-	-
7	417102.05	2227421.4	-	-
8	417102.12	2227421.43	-	-
9	417102.15	2227421.5	-	-
1	417069.87	2227426.84	-	-
2	417069.93	2227426.71	-	-
3	417074.26	2227428.6	-	-
4	417074.2	2227428.72	-	-
5	417069.87	2227426.84	-	-
1	417087.53	2227465.9	-	-



ДОКУМЕНТ ПОДПИСАН
ЭЛЕКТРОННОЙ ПОДПИСЬЮ

Сертификат: 64575127400433833109200328139839306360

Владелец: ФЕДЕРАЛЬНАЯ СЛУЖБА ГОСУДАРСТВЕННОЙ

РЕГИСТРАЦИИ, КАДАСТРА И КАРТОГРАФИИ

Действителен: с 17.05.2022 по 10.08.2023

полное наименование должности

инициалы, фамилия

Земельный участок

вид объекта недвижимости

Лист № 7 раздела 3.2

Всего листов раздела 3.2: 20

Всего разделов: 8

Всего листов выписки: 163

25.10.2022г. № КУВИ-001/2022-186292434

Кадастровый номер:

18:24:000000:70(Единое землепользование)

2	417087.46	2227465.94	-	-
3	417087.39	2227465.91	-	-
4	417087.35	2227465.85	-	-
5	417087.38	2227465.77	-	-
6	417087.45	2227465.74	-	-
7	417087.52	2227465.76	-	-
8	417087.55	2227465.83	-	-
9	417087.53	2227465.9	-	-
1	417097.89	2227498.25	-	-
2	417097.88	2227498.11	-	-
3	417102.57	2227497.62	-	-
4	417102.59	2227497.76	-	-
5	417097.89	2227498.25	-	-
1	417076.47	2227521.45	-	-
2	417073.39	2227525.26	-	-
3	417071.53	2227520.73	-	-
4	417076.47	2227521.45	-	-
1	417003.58	2227511.91	-	-
2	417003.51	2227511.94	-	-
3	417003.44	2227511.92	-	-
4	417003.4	2227511.85	-	-
5	417003.43	2227511.78	-	-
6	417003.5	2227511.75	-	-
7	417003.57	2227511.77	-	-
8	417003.6	2227511.84	-	-
9	417003.58	2227511.91	-	-
1	416936.77	2227503.23	-	-
2	416936.7	2227503.27	-	-
3	416936.63	2227503.24	-	-
4	416936.6	2227503.18	-	-
5	416936.62	2227503.1	-	-
6	416936.69	2227503.07	-	-
7	416936.76	2227503.09	-	-



ДОКУМЕНТ ПОДПИСАН
ЭЛЕКТРОННОЙ ПОДПИСЬЮ

Сертификат: 64575127400433833109200328139839306360

Владелец: ФЕДЕРАЛЬНАЯ СЛУЖБА ГОСУДАРСТВЕННОЙ

РЕГИСТРАЦИИ, КАДАСТРА И КАРТОГРАФИИ

Действителен: с 17.05.2022 по 10.08.2023

полное наименование должности

инициалы, фамилия

Земельный участок

вид объекта недвижимости

Лист № 8 раздела 3.2

Всего листов раздела 3.2: 20

Всего разделов: 8

Всего листов выписки: 163

25.10.2022г. № КУВИ-001/2022-186292434

Кадастровый номер:

18:24:000000:70(Единое землепользование)

8	416936.79	2227503.16	-	-
9	416936.77	2227503.23	-	-
1	416869.71	2227494.41	-	-
2	416869.64	2227494.45	-	-
3	416869.57	2227494.42	-	-
4	416869.53	2227494.36	-	-
5	416869.55	2227494.28	-	-
6	416869.62	2227494.25	-	-
7	416869.7	2227494.27	-	-
8	416869.73	2227494.34	-	-
9	416869.71	2227494.41	-	-
1	416802.91	2227485.72	-	-
2	416802.84	2227485.75	-	-
3	416802.77	2227485.73	-	-
4	416802.74	2227485.66	-	-
5	416802.76	2227485.59	-	-
6	416802.83	2227485.55	-	-
7	416802.9	2227485.57	-	-
8	416802.94	2227485.64	-	-
9	416802.91	2227485.72	-	-
1	416735.87	2227476.93	-	-
2	416735.8	2227476.96	-	-
3	416735.73	2227476.94	-	-
4	416735.69	2227476.87	-	-
5	416735.71	2227476.8	-	-
6	416735.78	2227476.76	-	-
7	416735.85	2227476.79	-	-
8	416735.89	2227476.85	-	-
9	416735.87	2227476.93	-	-
1	416669.06	2227468.24	-	-
2	416668.99	2227468.27	-	-
3	416668.91	2227468.25	-	-
4	416668.88	2227468.18	-	-



ДОКУМЕНТ ПОДПИСАН
ЭЛЕКТРОННОЙ ПОДПИСЬЮ

Сертификат: 64575127400433833109200328139839306360

Владелец: ФЕДЕРАЛЬНАЯ СЛУЖБА ГОСУДАРСТВЕННОЙ

РЕГИСТРАЦИИ, КАДАСТРА И КАРТОГРАФИИ

Действителен: с 17.05.2022 по 10.08.2023

полное наименование должности

инициалы, фамилия

Земельный участок

вид объекта недвижимости

Лист № 9 раздела 3.2

Всего листов раздела 3.2: 20

Всего разделов: 8

Всего листов выписки: 163

25.10.2022г. № КУВИ-001/2022-186292434

Кадастровый номер:

18:24:000000:70(Единое землепользование)

5	416668.9	2227468.11	-	-
6	416668.97	2227468.07	-	-
7	416669.04	2227468.09	-	-
8	416669.08	2227468.16	-	-
9	416669.06	2227468.24	-	-
1	416602.23	2227459.43	-	-
2	416602.16	2227459.46	-	-
3	416602.09	2227459.44	-	-
4	416602.06	2227459.37	-	-
5	416602.08	2227459.3	-	-
6	416602.15	2227459.26	-	-
7	416602.22	2227459.29	-	-
8	416602.25	2227459.36	-	-
9	416602.23	2227459.43	-	-
1	416542.7	2227451.66	-	-
2	416542.64	2227451.7	-	-
3	416542.56	2227451.68	-	-
4	416542.53	2227451.61	-	-
5	416542.55	2227451.54	-	-
6	416542.62	2227451.5	-	-
7	416542.69	2227451.52	-	-
8	416542.73	2227451.59	-	-
9	416542.7	2227451.66	-	-
1	416468.56	2227441.99	-	-
2	416468.49	2227442.02	-	-
3	416468.42	2227442	-	-
4	416468.38	2227441.93	-	-
5	416468.4	2227441.86	-	-
6	416468.47	2227441.82	-	-
7	416468.54	2227441.85	-	-
8	416468.58	2227441.91	-	-
9	416468.56	2227441.99	-	-
1	416401.61	2227433.24	-	-



ДОКУМЕНТ ПОДПИСАН
ЭЛЕКТРОННОЙ ПОДПИСЬЮ

Сертификат: 64575127400433833109200328139839306360

Владелец: ФЕДЕРАЛЬНАЯ СЛУЖБА ГОСУДАРСТВЕННОЙ

РЕГИСТРАЦИИ, КАДАСТРА И КАРТОГРАФИИ

Действителен: с 17.05.2022 по 10.08.2023

полное наименование должности

инициалы, фамилия

Земельный участок

вид объекта недвижимости

Лист № 10 раздела 3.2

Всего листов раздела 3.2: 20

Всего разделов: 8

Всего листов выписки: 163

25.10.2022г. № КУВИ-001/2022-186292434

Кадастровый номер:

18:24:000000:70(Единое землепользование)

2	416401.54	2227433.28	-	-
3	416401.47	2227433.25	-	-
4	416401.43	2227433.19	-	-
5	416401.45	2227433.11	-	-
6	416401.52	2227433.08	-	-
7	416401.59	2227433.1	-	-
8	416401.63	2227433.17	-	-
9	416401.61	2227433.24	-	-
1	416334.76	2227424.44	-	-
2	416334.69	2227424.47	-	-
3	416334.62	2227424.45	-	-
4	416334.59	2227424.38	-	-
5	416334.61	2227424.31	-	-
6	416334.68	2227424.27	-	-
7	416334.75	2227424.29	-	-
8	416334.78	2227424.36	-	-
9	416334.76	2227424.44	-	-
1	416267.81	2227415.68	-	-
2	416267.74	2227415.71	-	-
3	416267.66	2227415.69	-	-
4	416267.63	2227415.62	-	-
5	416267.65	2227415.55	-	-
6	416267.72	2227415.51	-	-
7	416267.79	2227415.54	-	-
8	416267.83	2227415.61	-	-
9	416267.81	2227415.68	-	-
1	416200.95	2227406.95	-	-
2	416200.88	2227406.98	-	-
3	416200.81	2227406.96	-	-
4	416200.77	2227406.89	-	-
5	416200.79	2227406.82	-	-
6	416200.86	2227406.78	-	-
7	416200.93	2227406.8	-	-



ДОКУМЕНТ ПОДПИСАН
ЭЛЕКТРОННОЙ ПОДПИСЬЮ

Сертификат: 64575127400433833109200328139839306360

Владелец: ФЕДЕРАЛЬНАЯ СЛУЖБА ГОСУДАРСТВЕННОЙ

РЕГИСТРАЦИИ, КАДАСТРА И КАРТОГРАФИИ

Действителен: с 17.05.2022 по 10.08.2023

полное наименование должности

инициалы, фамилия

Земельный участок

вид объекта недвижимости

Лист № 11 раздела 3.2

Всего листов раздела 3.2: 20

Всего разделов: 8

Всего листов выписки: 163

25.10.2022г. № КУВИ-001/2022-186292434

Кадастровый номер:

18:24:000000:70(Единое землепользование)

8	416200.97	2227406.87	-	-
9	416200.95	2227406.95	-	-
1	416133.97	2227398.24	-	-
2	416133.9	2227398.21	-	-
3	416133.86	2227398.15	-	-
4	416133.88	2227398.07	-	-
5	416133.95	2227398.04	-	-
6	416134.02	2227398.06	-	-
7	416134.06	2227398.13	-	-
8	416134.04	2227398.2	-	-
9	416133.97	2227398.24	-	-
1	416067.1	2227389.45	-	-
2	416067.03	2227389.48	-	-
3	416066.96	2227389.46	-	-
4	416066.93	2227389.39	-	-
5	416066.95	2227389.32	-	-
6	416067.02	2227389.28	-	-
7	416067.09	2227389.31	-	-
8	416067.13	2227389.38	-	-
9	416067.1	2227389.45	-	-
1	416000.09	2227380.71	-	-
2	416000.03	2227380.75	-	-
3	415999.95	2227380.72	-	-
4	415999.92	2227380.65	-	-
5	415999.94	2227380.58	-	-
6	416000.01	2227380.55	-	-
7	416000.08	2227380.57	-	-
8	416000.12	2227380.64	-	-
9	416000.09	2227380.71	-	-
1	415933.17	2227371.95	-	-
2	415933.1	2227371.98	-	-
3	415933.03	2227371.96	-	-
4	415933	2227371.89	-	-



ДОКУМЕНТ ПОДПИСАН
ЭЛЕКТРОННОЙ ПОДПИСЬЮ

Сертификат: 64575127400433833109200328139839306360

Владелец: ФЕДЕРАЛЬНАЯ СЛУЖБА ГОСУДАРСТВЕННОЙ

РЕГИСТРАЦИИ, КАДАСТРА И КАРТОГРАФИИ

Действителен: с 17.05.2022 по 10.08.2023

полное наименование должности

инициалы, фамилия

Земельный участок

вид объекта недвижимости

Лист № 12 раздела 3.2

Всего листов раздела 3.2: 20

Всего разделов: 8

Всего листов выписки: 163

25.10.2022г. № КУВИ-001/2022-186292434

Кадастровый номер:

18:24:000000:70(Единое землепользование)

5	415933.02	2227371.82	-	-
6	415933.09	2227371.78	-	-
7	415933.16	2227371.81	-	-
8	415933.19	2227371.88	-	-
9	415933.17	2227371.95	-	-
1	415866.84	2227360.89	-	-
2	415865.58	2227365.43	-	-
3	415865.44	2227365.39	-	-
4	415866.71	2227360.84	-	-
5	415866.84	2227360.89	-	-
1	415816.79	2227331.91	-	-
2	415816.72	2227331.94	-	-
3	415816.65	2227331.92	-	-
4	415816.61	2227331.85	-	-
5	415816.64	2227331.78	-	-
6	415816.7	2227331.74	-	-
7	415816.78	2227331.77	-	-
8	415816.81	2227331.83	-	-
9	415816.79	2227331.91	-	-
1	415767.32	2227300.64	-	-
2	415767.25	2227300.68	-	-
3	415767.18	2227300.66	-	-
4	415767.14	2227300.59	-	-
5	415767.17	2227300.52	-	-
6	415767.24	2227300.48	-	-
7	415767.31	2227300.5	-	-
8	415767.34	2227300.57	-	-
9	415767.32	2227300.64	-	-
1	415717.86	2227269.38	-	-
2	415717.79	2227269.41	-	-
3	415717.72	2227269.39	-	-
4	415717.68	2227269.32	-	-
5	415717.7	2227269.25	-	-



ДОКУМЕНТ ПОДПИСАН
ЭЛЕКТРОННОЙ ПОДПИСЬЮ

Сертификат: 64575127400433833109200328139839306360

Владелец: ФЕДЕРАЛЬНАЯ СЛУЖБА ГОСУДАРСТВЕННОЙ

РЕГИСТРАЦИИ, КАДАСТРА И КАРТОГРАФИИ

Действителен: с 17.05.2022 по 10.08.2023

полное наименование должности

инициалы, фамилия

Земельный участок

вид объекта недвижимости

Лист № 13 раздела 3.2

Всего листов раздела 3.2: 20

Всего разделов: 8

Всего листов выписки: 163

25.10.2022г. № КУВИ-001/2022-186292434

Кадастровый номер:

18:24:000000:70(Единое землепользование)

6	415717.77	2227269.21	-	-
7	415717.84	2227269.24	-	-
8	415717.88	2227269.3	-	-
9	415717.86	2227269.38	-	-
1	415663.87	2227237.61	-	-
2	415668.53	2227235.81	-	-
3	415667.72	2227240.64	-	-
4	415663.87	2227237.61	-	-
1	415622.05	2227303.42	-	-
2	415621.98	2227303.46	-	-
3	415621.9	2227303.43	-	-
4	415621.87	2227303.36	-	-
5	415621.89	2227303.29	-	-
6	415621.96	2227303.26	-	-
7	415622.03	2227303.28	-	-
8	415622.07	2227303.35	-	-
9	415622.05	2227303.42	-	-
1	415578.43	2227368.84	-	-
2	415578.36	2227368.88	-	-
3	415578.29	2227368.85	-	-
4	415578.25	2227368.79	-	-
5	415578.28	2227368.71	-	-
6	415578.35	2227368.68	-	-
7	415578.42	2227368.7	-	-
8	415578.45	2227368.77	-	-
9	415578.43	2227368.84	-	-
1	415534.73	2227434.27	-	-
2	415534.66	2227434.25	-	-
3	415534.62	2227434.18	-	-
4	415534.64	2227434.11	-	-
5	415534.71	2227434.07	-	-
6	415534.78	2227434.1	-	-
7	415534.82	2227434.17	-	-



ДОКУМЕНТ ПОДПИСАН
ЭЛЕКТРОННОЙ ПОДПИСЬЮ

Сертификат: 64575127400433833109200328139839306360

Владелец: ФЕДЕРАЛЬНАЯ СЛУЖБА ГОСУДАРСТВЕННОЙ

РЕГИСТРАЦИИ, КАДАСТРА И КАРТОГРАФИИ

Действителен: с 17.05.2022 по 10.08.2023

полное наименование должности

инициалы, фамилия

Земельный участок

вид объекта недвижимости

Лист № 14 раздела 3.2

Всего листов раздела 3.2: 20

Всего разделов: 8

Всего листов выписки: 163

25.10.2022г. № КУВИ-001/2022-186292434

Кадастровый номер:

18:24:000000:70(Единое землепользование)

8	415534.8	2227434.24	-	-
9	415534.73	2227434.27	-	-
1	415491.3	2227499.71	-	-
2	415491.23	2227499.75	-	-
3	415491.16	2227499.72	-	-
4	415491.13	2227499.66	-	-
5	415491.15	2227499.58	-	-
6	415491.22	2227499.55	-	-
7	415491.29	2227499.57	-	-
8	415491.33	2227499.64	-	-
9	415491.3	2227499.71	-	-
1	415447.67	2227565.17	-	-
2	415447.6	2227565.21	-	-
3	415447.53	2227565.18	-	-
4	415447.49	2227565.11	-	-
5	415447.52	2227565.04	-	-
6	415447.58	2227565.01	-	-
7	415447.66	2227565.03	-	-
8	415447.69	2227565.1	-	-
9	415447.67	2227565.17	-	-
1	415404.16	2227630.52	-	-
2	415404.1	2227630.55	-	-
3	415404.02	2227630.53	-	-
4	415403.99	2227630.46	-	-
5	415404.01	2227630.39	-	-
6	415404.08	2227630.35	-	-
7	415404.15	2227630.38	-	-
8	415404.19	2227630.45	-	-
9	415404.16	2227630.52	-	-
1	415360.55	2227695.97	-	-
2	415360.48	2227696	-	-
3	415360.41	2227695.98	-	-
4	415360.37	2227695.91	-	-



ДОКУМЕНТ ПОДПИСАН
ЭЛЕКТРОННОЙ ПОДПИСЬЮ

Сертификат: 64575127400433833109200328139839306360

Владелец: ФЕДЕРАЛЬНАЯ СЛУЖБА ГОСУДАРСТВЕННОЙ

РЕГИСТРАЦИИ, КАДАСТРА И КАРТОГРАФИИ

Действителен: с 17.05.2022 по 10.08.2023

полное наименование должности

инициалы, фамилия

Земельный участок

вид объекта недвижимости

Лист № 15 раздела 3.2

Всего листов раздела 3.2: 20

Всего разделов: 8

Всего листов выписки: 163

25.10.2022г. № КУВИ-001/2022-186292434

Кадастровый номер:

18:24:000000:70(Единое землепользование)

5	415360.4	2227695.84	-	-
6	415360.46	2227695.8	-	-
7	415360.54	2227695.83	-	-
8	415360.57	2227695.89	-	-
9	415360.55	2227695.97	-	-
1	415316.98	2227761.37	-	-
2	415316.91	2227761.41	-	-
3	415316.84	2227761.39	-	-
4	415316.8	2227761.32	-	-
5	415316.83	2227761.24	-	-
6	415316.89	2227761.21	-	-
7	415316.97	2227761.23	-	-
8	415317	2227761.3	-	-
9	415316.98	2227761.37	-	-
1	415273.36	2227826.78	-	-
2	415273.3	2227826.82	-	-
3	415273.22	2227826.79	-	-
4	415273.19	2227826.73	-	-
5	415273.21	2227826.65	-	-
6	415273.28	2227826.62	-	-
7	415273.35	2227826.64	-	-
8	415273.39	2227826.71	-	-
9	415273.36	2227826.78	-	-
1	414384.78	2228723.82	-	-
2	414384.92	2228723.82	-	-
3	414385.01	2228728.54	-	-
4	414384.87	2228728.54	-	-
5	414384.78	2228723.82	-	-
1	414322.84	2228712.31	-	-
2	414322.81	2228712.38	-	-
3	414322.74	2228712.41	-	-
4	414322.67	2228712.38	-	-
5	414322.64	2228712.31	-	-



ДОКУМЕНТ ПОДПИСАН
ЭЛЕКТРОННОЙ ПОДПИСЬЮ

Сертификат: 64575127400433833109200328139839306360

Владелец: ФЕДЕРАЛЬНАЯ СЛУЖБА ГОСУДАРСТВЕННОЙ

РЕГИСТРАЦИИ, КАДАСТРА И КАРТОГРАФИИ

Действителен: с 17.05.2022 по 10.08.2023

полное наименование должности

инициалы, фамилия

Земельный участок

вид объекта недвижимости

Лист № 16 раздела 3.2

Всего листов раздела 3.2: 20

Всего разделов: 8

Всего листов выписки: 163

25.10.2022г. № КУВИ-001/2022-186292434

Кадастровый номер:

18:24:000000:70(Единое землепользование)

6	414322.67	2228712.24	-	-
7	414322.74	2228712.21	-	-
8	414322.81	2228712.24	-	-
9	414322.84	2228712.31	-	-
1	414263.46	2228696.77	-	-
2	414263.6	2228696.8	-	-
3	414262.61	2228701.42	-	-
4	414262.48	2228701.39	-	-
5	414263.46	2228696.77	-	-
1	414200.43	2228683.76	-	-
2	414200.57	2228683.79	-	-
3	414199.34	2228688.34	-	-
4	414199.21	2228688.31	-	-
5	414200.43	2228683.76	-	-
1	414138.84	2228664.5	-	-
2	414138.81	2228664.57	-	-
3	414138.74	2228664.6	-	-
4	414138.67	2228664.57	-	-
5	414138.64	2228664.5	-	-
6	414138.67	2228664.43	-	-
7	414138.74	2228664.4	-	-
8	414138.81	2228664.43	-	-
9	414138.84	2228664.5	-	-
1	414076.11	2228642.43	-	-
2	414076.08	2228642.5	-	-
3	414076.01	2228642.53	-	-
4	414075.94	2228642.5	-	-
5	414075.91	2228642.43	-	-
6	414075.94	2228642.36	-	-
7	414076.01	2228642.33	-	-
8	414076.08	2228642.36	-	-
9	414076.11	2228642.43	-	-
1	414013.37	2228620.4	-	-



ДОКУМЕНТ ПОДПИСАН
ЭЛЕКТРОННОЙ ПОДПИСЬЮ

Сертификат: 64575127400433833109200328139839306360

Владелец: ФЕДЕРАЛЬНАЯ СЛУЖБА ГОСУДАРСТВЕННОЙ

РЕГИСТРАЦИИ, КАДАСТРА И КАРТОГРАФИИ

Действителен: с 17.05.2022 по 10.08.2023

полное наименование должности

инициалы, фамилия

Земельный участок

вид объекта недвижимости

Лист № 17 раздела 3.2

Всего листов раздела 3.2: 20

Всего разделов: 8

Всего листов выписки: 163

25.10.2022г. № КУВИ-001/2022-186292434

Кадастровый номер:

18:24:000000:70(Единое землепользование)

2	414013.34	2228620.47	-	-
3	414013.27	2228620.5	-	-
4	414013.2	2228620.47	-	-
5	414013.17	2228620.4	-	-
6	414013.2	2228620.33	-	-
7	414013.27	2228620.3	-	-
8	414013.34	2228620.33	-	-
9	414013.37	2228620.4	-	-
1	413950.61	2228598.34	-	-
2	413950.58	2228598.41	-	-
3	413950.51	2228598.44	-	-
4	413950.44	2228598.41	-	-
5	413950.41	2228598.34	-	-
6	413950.44	2228598.26	-	-
7	413950.51	2228598.24	-	-
8	413950.58	2228598.26	-	-
9	413950.61	2228598.34	-	-
1	413646.68	2228492.64	-	-
2	413646.8	2228492.71	-	-
3	413644.3	2228496.72	-	-
4	413644.18	2228496.64	-	-
5	413646.68	2228492.64	-	-
1	413588.6	2228451.15	-	-
2	413588.7	2228451.24	-	-
3	413585.58	2228454.78	-	-
4	413585.47	2228454.69	-	-
5	413588.6	2228451.15	-	-
1	414701.62	2228699.48	-	-
2	414706.53	2228699.14	-	-
3	414705.68	2228700.83	Временный межевой знак	0.2
4	414704.28	2228703.6	-	-
5	414702.72	2228701.19	Временный межевой знак	0.2
6	414701.62	2228699.48	-	-



ДОКУМЕНТ ПОДПИСАН
ЭЛЕКТРОННОЙ ПОДПИСЬЮ

Сертификат: 64575127400433833109200328139839306360

Владелец: ФЕДЕРАЛЬНАЯ СЛУЖБА ГОСУДАРСТВЕННОЙ

РЕГИСТРАЦИИ, КАДАСТРА И КАРТОГРАФИИ

Действителен: с 17.05.2022 по 10.08.2023

полное наименование должности

инициалы, фамилия

Земельный участок

вид объекта недвижимости

Лист № 18 раздела 3.2

Всего листов раздела 3.2: 20

Всего разделов: 8

Всего листов выписки: 163

25.10.2022г. № КУВИ-001/2022-186292434

Кадастровый номер:

18:24:000000:70(Единое землепользование)

1	414686.19	2228703.15	-	-
2	414686.16	2228703.22	-	-
3	414686.09	2228703.25	-	-
4	414686.02	2228703.22	-	-
5	414686	2228703.18	Временный межевой знак	0.2
6	414685.99	2228703.15	-	-
7	414686.02	2228703.08	-	-
8	414686.09	2228703.05	-	-
9	414686.16	2228703.08	-	-
10	414686.19	2228703.15	-	-
1	413403.09	2228206.03	-	-
2	413404.45	2228210.74	-	-
3	413399.62	2228209.48	-	-
4	413403.09	2228206.03	-	-
1	413415.58	2228177.82	-	-
2	413415.66	2228177.71	-	-
3	413419.49	2228180.48	-	-
4	413419.41	2228180.59	-	-
5	413415.58	2228177.82	-	-
1	413442.16	2228154.71	-	-
2	413442.13	2228154.78	-	-
3	413442.06	2228154.81	-	-
4	413441.99	2228154.78	-	-
5	413441.96	2228154.71	-	-
6	413441.99	2228154.64	-	-
7	413442.06	2228154.61	-	-
8	413442.13	2228154.64	-	-
9	413442.16	2228154.71	-	-
1	413478.71	2228128.43	-	-
2	413478.81	2228128.53	-	-
3	413475.35	2228131.73	-	-
4	413475.25	2228131.63	-	-
5	413478.71	2228128.43	-	-



ДОКУМЕНТ ПОДПИСАН
ЭЛЕКТРОННОЙ ПОДПИСЬЮ

Сертификат: 64575127400433833109200328139839306360

Владелец: ФЕДЕРАЛЬНАЯ СЛУЖБА ГОСУДАРСТВЕННОЙ

РЕГИСТРАЦИИ, КАДАСТРА И КАРТОГРАФИИ

Действителен: с 17.05.2022 по 10.08.2023

полное наименование должности

инициалы, фамилия

Земельный участок

вид объекта недвижимости

Лист № 19 раздела 3.2

Всего листов раздела 3.2: 20

Всего разделов: 8

Всего листов выписки: 163

25.10.2022г. № КУВИ-001/2022-186292434

Кадастровый номер:

18:24:000000:70(Единое землепользование)

1	413543.61	2228392.68	-	-
2	413543.58	2228392.75	-	-
3	413543.51	2228392.78	-	-
4	413543.44	2228392.75	-	-
5	413543.41	2228392.68	-	-
6	413543.44	2228392.61	-	-
7	413543.51	2228392.58	-	-
8	413543.58	2228392.61	-	-
9	413543.61	2228392.68	-	-
1	413497.48	2228323.72	-	-
2	413497.58	2228323.82	-	-
3	413494.12	2228327.03	-	-
4	413494.03	2228326.93	-	-
5	413497.48	2228323.72	-	-
1	413460.94	2228275.7	-	-
2	413460.91	2228275.77	-	-
3	413460.84	2228275.8	-	-
4	413460.77	2228275.77	-	-
5	413460.74	2228275.7	-	-
6	413460.77	2228275.63	-	-
7	413460.84	2228275.6	-	-
8	413460.91	2228275.63	-	-
9	413460.94	2228275.7	-	-
1	413434.26	2228235.45	-	-
2	413434.36	2228235.55	-	-
3	413431.02	2228238.88	-	-
4	413430.92	2228238.78	-	-
5	413434.26	2228235.45	-	-
1	413393.19	2228253.27	-	-
2	413393.16	2228253.34	-	-
3	413393.09	2228253.37	-	-
4	413393.02	2228253.34	-	-
5	413392.99	2228253.27	-	-



ДОКУМЕНТ ПОДПИСАН
ЭЛЕКТРОННОЙ ПОДПИСЬЮ

Сертификат: 64575127400433833109200328139839306360

Владелец: ФЕДЕРАЛЬНАЯ СЛУЖБА ГОСУДАРСТВЕННОЙ

РЕГИСТРАЦИИ, КАДАСТРА И КАРТОГРАФИИ

Действителен: с 17.05.2022 по 10.08.2023

полное наименование должности

инициалы, фамилия

Земельный участок

вид объекта недвижимости

Лист № 20 раздела 3.2

Всего листов раздела 3.2: 20

Всего разделов: 8

Всего листов выписки: 163

25.10.2022г. № КУВИ-001/2022-186292434

Кадастровый номер:

18:24:000000:70(Единое землепользование)

6	413393.02	2228253.2	-	-
7	413393.09	2228253.17	-	-
8	413393.16	2228253.2	-	-
9	413393.19	2228253.27	-	-
1	413383.33	2228307.02	-	-
2	413383.3	2228307.09	-	-
3	413383.23	2228307.12	-	-
4	413383.16	2228307.09	-	-
5	413383.13	2228307.02	-	-
6	413383.16	2228306.95	-	-
7	413383.23	2228306.92	-	-
8	413383.3	2228306.95	-	-
9	413383.33	2228307.02	-	-
1	413369.26	2228367.61	-	-
2	413369.28	2228367.47	-	-
3	413373.93	2228368.31	-	-
4	413373.91	2228368.45	-	-
5	413369.26	2228367.61	-	-
1	413340.73	2228406.38	-	-
2	413340.85	2228406.29	-	-
3	413343.5	2228410.2	-	-
4	413343.38	2228410.28	-	-
5	413340.73	2228406.38	-	-
1	413321.85	2228416.88	-	-
2	413321.97	2228416.81	-	-
3	413324.5	2228420.8	-	-
4	413324.38	2228420.88	-	-
5	413321.85	2228416.88	-	-
1	413313.29	2228423.42	-	-
2	413313.35	2228423.55	-	-
3	413309.02	2228425.43	-	-
4	413308.97	2228425.31	-	-
5	413313.29	2228423.42	-	-



ДОКУМЕНТ ПОДПИСАН
ЭЛЕКТРОННОЙ ПОДПИСЬЮ

Сертификат: 64575127400433833109200328139839306360

Владелец: ФЕДЕРАЛЬНАЯ СЛУЖБА ГОСУДАРСТВЕННОЙ

РЕГИСТРАЦИИ, КАДАСТРА И КАРТОГРАФИИ

Действителен: с 17.05.2022 по 10.08.2023

полное наименование должности

инициалы, фамилия

Выписка из Единого государственного реестра недвижимости об объекте недвижимости
Сведения о частях земельного участка

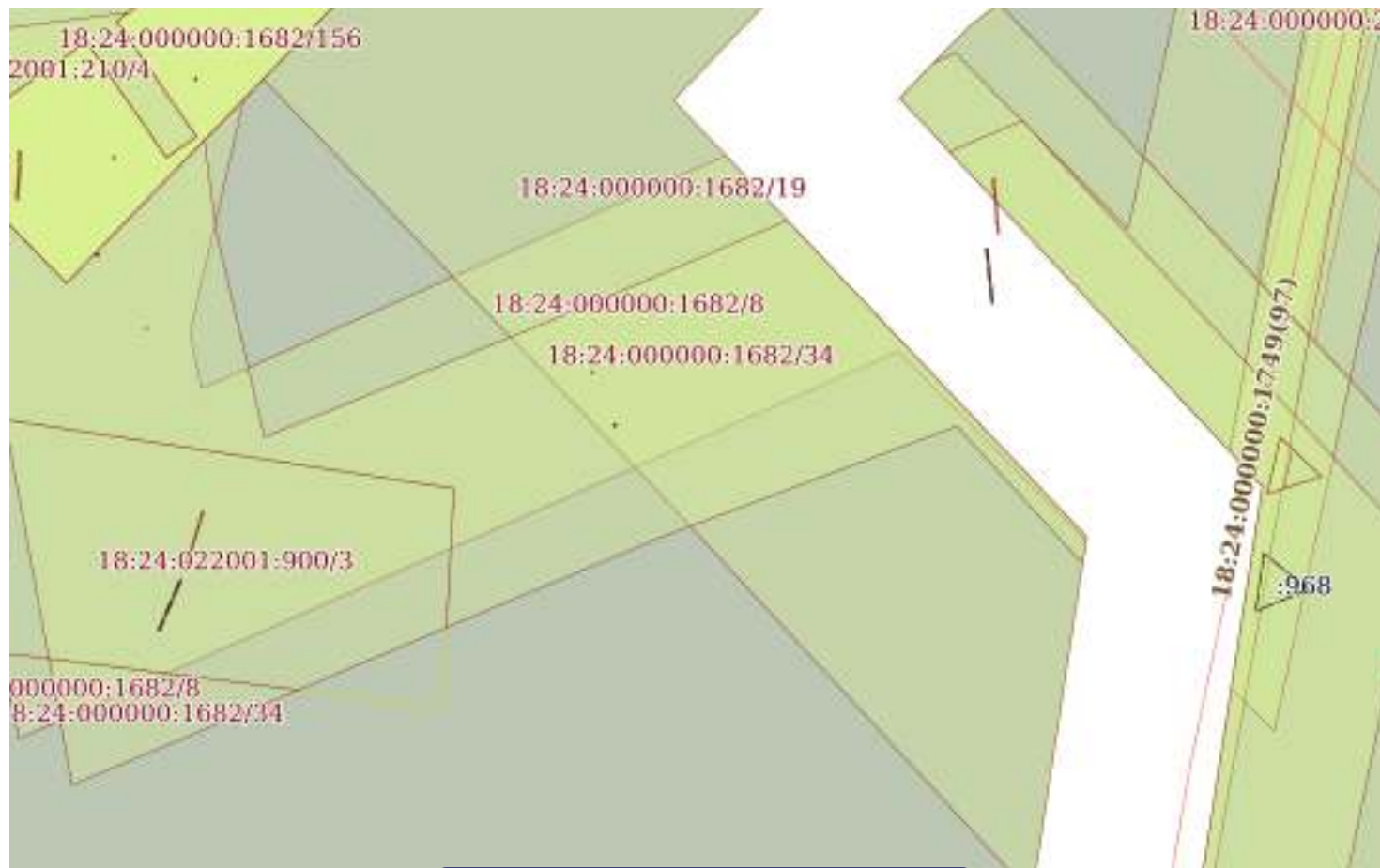
Земельный участок			
вид объекта недвижимости			

Лист № 1 раздела 4	Всего листов раздела 4: 9	Всего разделов: 8	Всего листов выписки: 163
--------------------	---------------------------	-------------------	---------------------------

25.10.2022г. № КУВИ-001/2022-186292434

Кадастровый номер: 18:24:000000:70(Единое землепользование)

План (чертеж, схема) части земельного участка Учетный номер части: 18:24:000000:70/85



Масштаб 1:600 Условные обозначения

	 ДОКУМЕНТ ПОДПИСАН ЭЛЕКТРОННОЙ ПОДПИСЬЮ	
--	--	--

полное наименование должности	Сертификат: 64575127400433833109200328139839306360 Владелец: ФЕДЕРАЛЬНАЯ СЛУЖБА ГОСУДАРСТВЕННОЙ РЕГИСТРАЦИИ, КАДАСТРА И КАРТОГРАФИИ Действителен: с 17.05.2022 по 10.08.2023	инициалы, фамилия
-------------------------------	---	-------------------

Земельный участок

вид объекта недвижимости

Лист № 2 раздела 4

Всего листов раздела 4: 9

Всего разделов: 8

Всего листов выписки: 163

25.10.2022г. № КУВИ-001/2022-186292434

Кадастровый номер:

18:24:000000:70(Единое землепользование)

План (чертеж, схема) части земельного участка

Учетный номер части: 18:24:000000:70/86



Масштаб 1:40000

Условные обозначения:

ДОКУМЕНТ ПОДПИСАН
ЭЛЕКТРОННОЙ ПОДПИСЬЮ

Сертификат: 64575127400433833109200328139839306360

Владелец: ФЕДЕРАЛЬНАЯ СЛУЖБА ГОСУДАРСТВЕННОЙ

РЕГИСТРАЦИИ, КАДАСТРА И КАРТОГРАФИИ

Действителен: с 17.05.2022 по 10.08.2023

полное наименование должности

инициалы, фамилия

Земельный участок

вид объекта недвижимости

Лист № 3 раздела 4

Всего листов раздела 4: 9

Всего разделов: 8

Всего листов выписки: 163

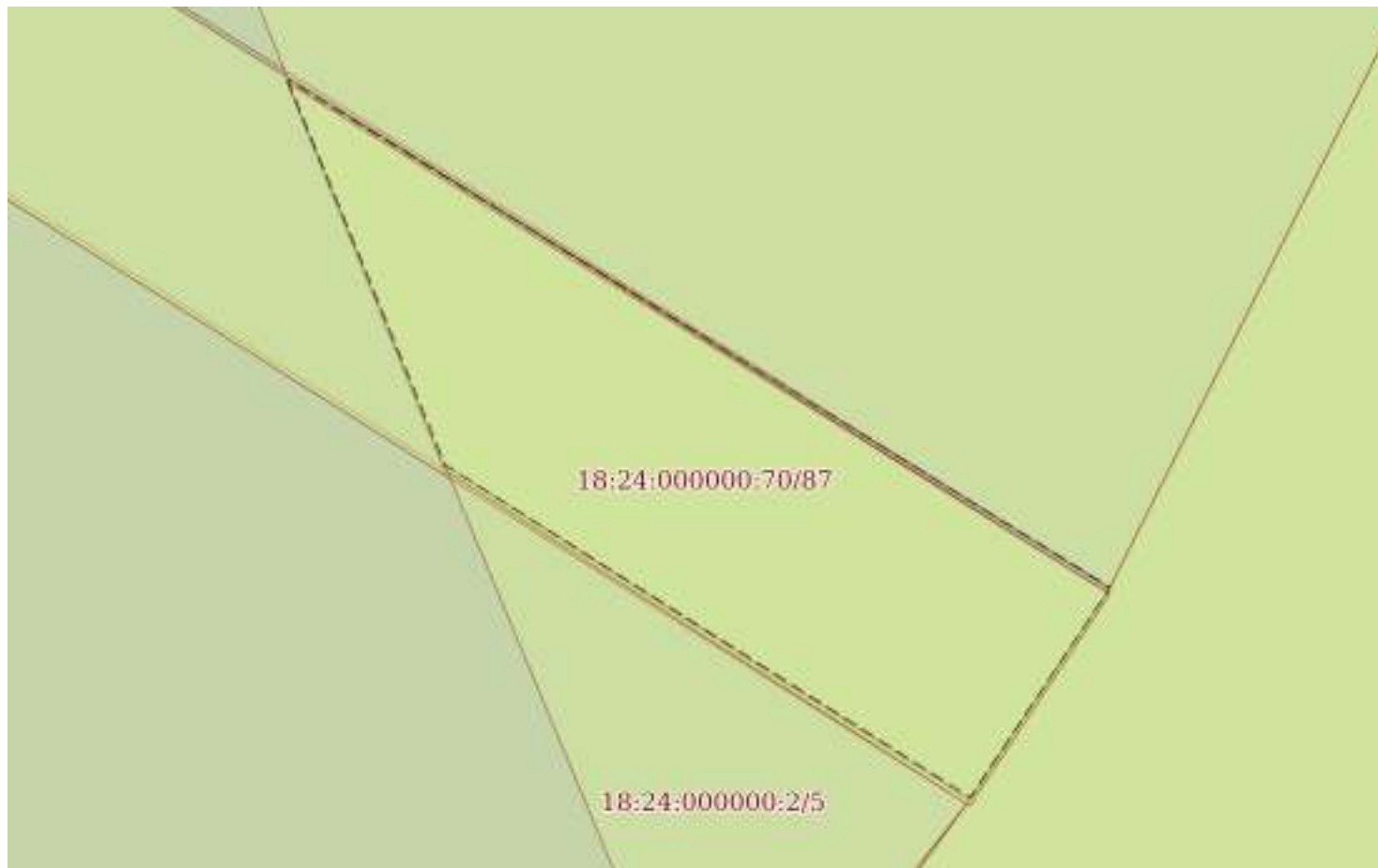
25.10.2022г. № КУВИ-001/2022-186292434

Кадастровый номер:

18:24:000000:70(Единое землепользование)

План (чертеж, схема) части земельного участка

Учетный номер части: 18:24:000000:70/87



Масштаб 1:4

Условные обозначения:



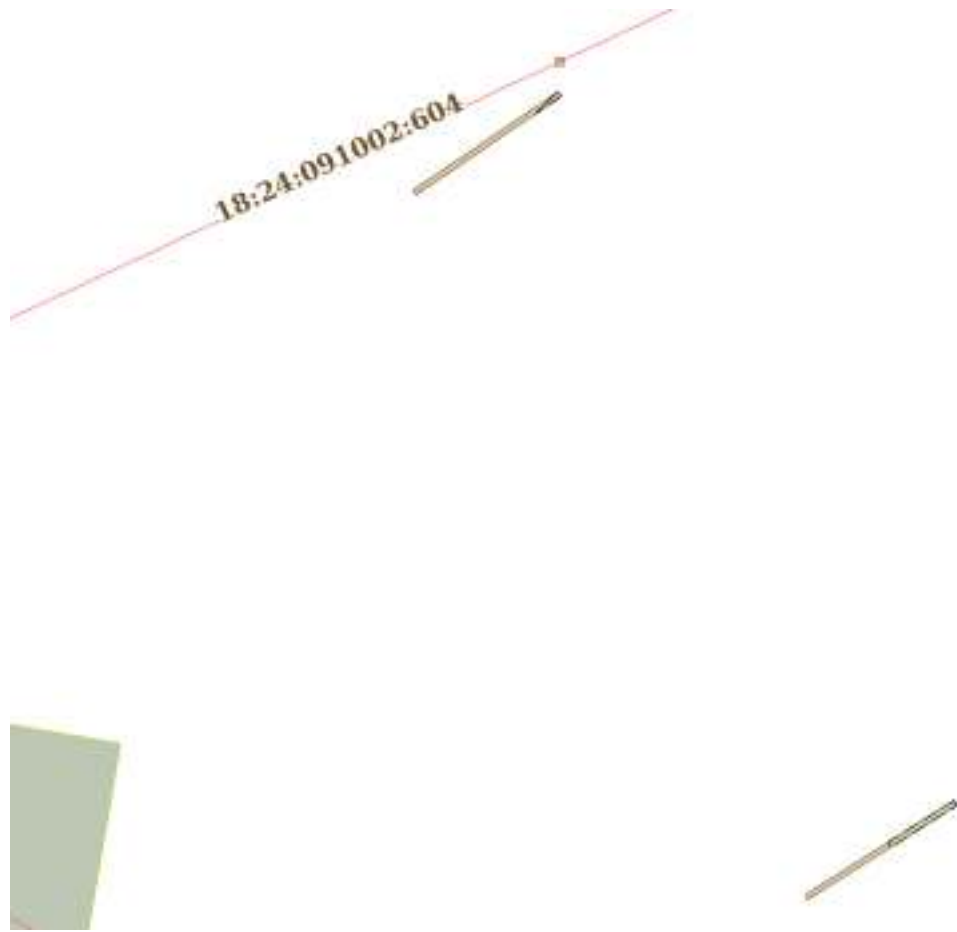
ДОКУМЕНТ ПОДПИСАН
ЭЛЕКТРОННОЙ ПОДПИСЬЮ

Сертификат: 64575127400433833109200328139839306360

Владелец: ФЕДЕРАЛЬНАЯ СЛУЖБА ГОСУДАРСТВЕННОЙ
РЕГИСТРАЦИИ, КАДАСТРА И КАРТОГРАФИИ
Действителен: с 17.05.2022 по 10.08.2023

полное наименование должности

инициалы, фамилия

Земельный участок			
вид объекта недвижимости			
Лист № 4 раздела 4	Всего листов раздела 4: 9	Всего разделов: 8	Всего листов выписки: 163
25.10.2022г. № КУВИ-001/2022-186292434			
Кадастровый номер:		18:24:000000:70(Единое землепользование)	
План (чертеж, схема) части земельного участка		Учетный номер части: 18:24:000000:70/88	
			
Масштаб 1:200	Условные обозначения:		

полное наименование должности	 ДОКУМЕНТ ПОДПИСАН ЭЛЕКТРОННОЙ ПОДПИСЬЮ	инициалы, фамилия
	Сертификат: 64575127400433833109200328139839306360 Владелец: ФЕДЕРАЛЬНАЯ СЛУЖБА ГОСУДАРСТВЕННОЙ РЕГИСТРАЦИИ, КАДАСТРА И КАРТОГРАФИИ Действителен: с 17.05.2022 по 10.08.2023	

Земельный участок

вид объекта недвижимости

Лист № 5 раздела 4

Всего листов раздела 4: 9

Всего разделов: 8

Всего листов выписки: 163

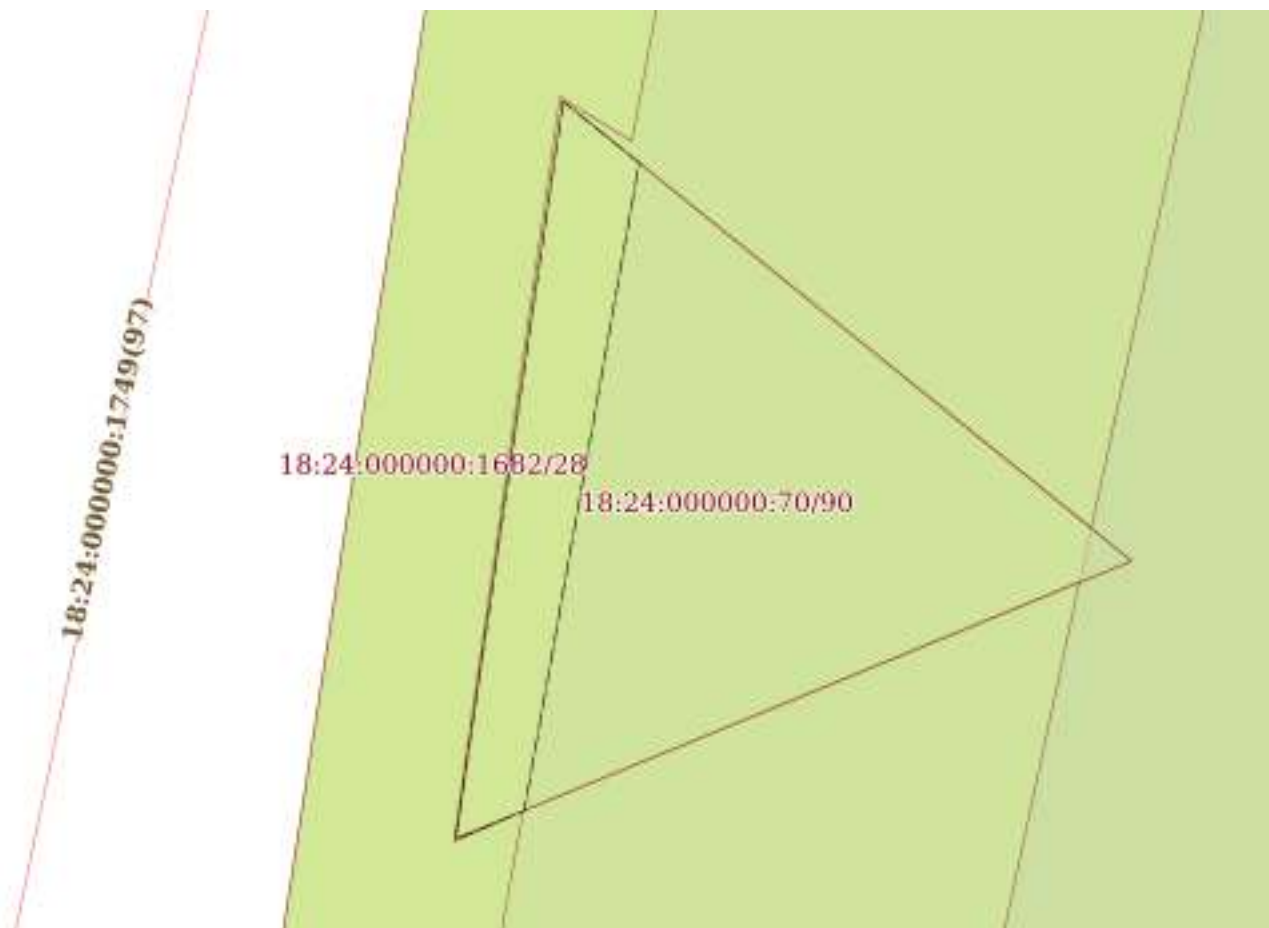
25.10.2022г. № КУВИ-001/2022-186292434

Кадастровый номер:

18:24:000000:70(Единое землепользование)

План (чертеж, схема) части земельного участка

Учетный номер части: 18:24:000000:70/89



Масштаб 1:50

Условные обозначения:

ДОКУМЕНТ ПОДПИСАН
ЭЛЕКТРОННОЙ ПОДПИСЬЮ

Сертификат: 64575127400433833109200328139839306360

Владелец: ФЕДЕРАЛЬНАЯ СЛУЖБА ГОСУДАРСТВЕННОЙ
РЕГИСТРАЦИИ, КАДАСТРА И КАРТОГРАФИИ
Действителен: с 17.05.2022 по 10.08.2023

полное наименование должности

инициалы, фамилия

Земельный участок

вид объекта недвижимости

Лист № 6 раздела 4

Всего листов раздела 4: 9

Всего разделов: 8

Всего листов выписки: 163

25.10.2022г. № КУВИ-001/2022-186292434

Кадастровый номер:

18:24:000000:70(Единое землепользование)

План (чертеж, схема) части земельного участка

Учетный номер части: 18:24:000000:70/90



Масштаб 1:40000

Условные обозначения:



ДОКУМЕНТ ПОДПИСАН
ЭЛЕКТРОННОЙ ПОДПИСЬЮ

Сертификат: 64575127400433833109200328139839306360

Владелец: ФЕДЕРАЛЬНАЯ СЛУЖБА ГОСУДАРСТВЕННОЙ

РЕГИСТРАЦИИ, КАДАСТРА И КАРТОГРАФИИ

Действителен: с 17.05.2022 по 10.08.2023

полное наименование должности

инициалы, фамилия

Земельный участок			
вид объекта недвижимости			
Лист № 7 раздела 4	Всего листов раздела 4: 9	Всего разделов: 8	Всего листов выписки: 163
25.10.2022г. № КУВИ-001/2022-186292434			
Кадастровый номер:		18:24:000000:70(Единое землепользование)	
План (чертеж, схема) части земельного участка		Учетный номер части: 18:24:000000:70/91	
			
Масштаб 1:40	Условные обозначения:		

полное наименование должности	 ДОКУМЕНТ ПОДПИСАН ЭЛЕКТРОННОЙ ПОДПИСЬЮ	инициалы, фамилия
	Сертификат: 64575127400433833109200328139839306360 Владелец: ФЕДЕРАЛЬНАЯ СЛУЖБА ГОСУДАРСТВЕННОЙ РЕГИСТРАЦИИ, КАДАСТРА И КАРТОГРАФИИ Действителен: с 17.05.2022 по 10.08.2023	

Земельный участок

вид объекта недвижимости

Лист № 8 раздела 4

Всего листов раздела 4: 9

Всего разделов: 8

Всего листов выписки: 163

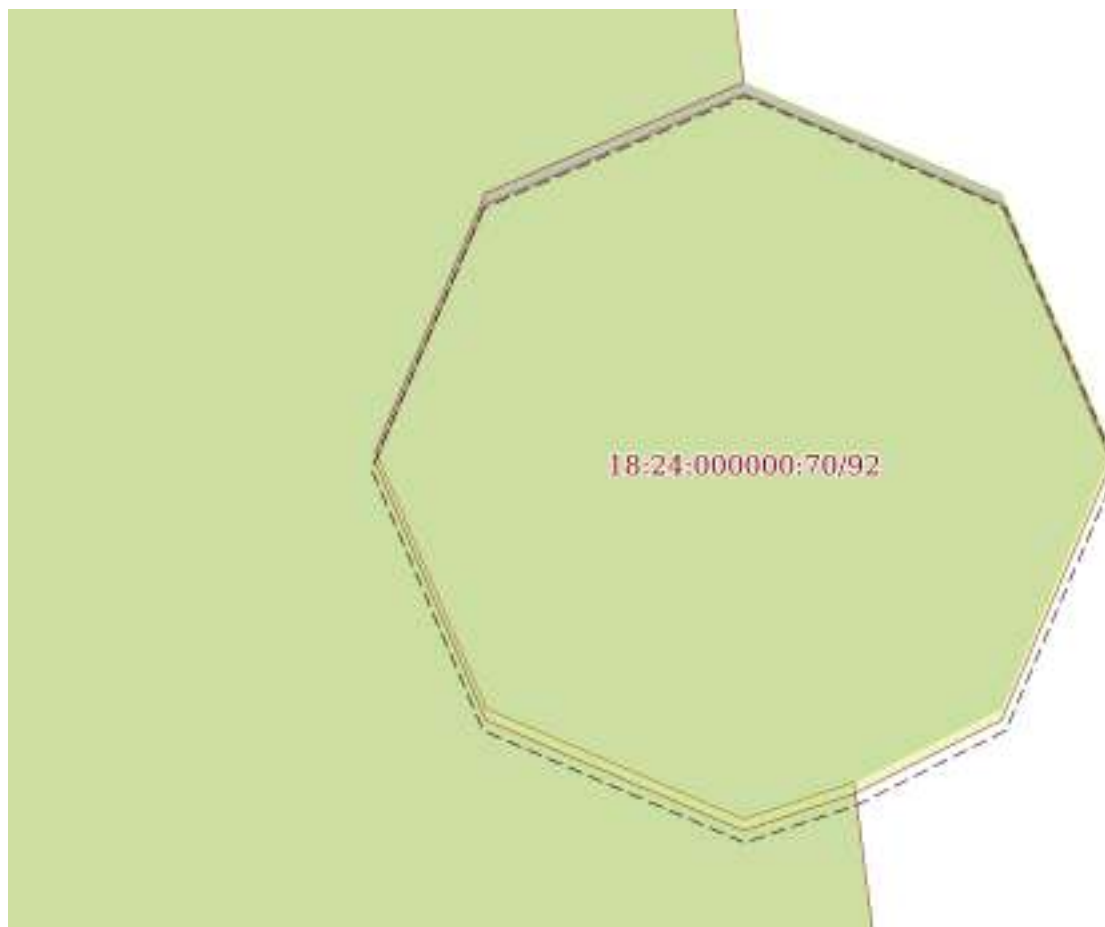
25.10.2022г. № КУВИ-001/2022-186292434

Кадастровый номер:

18:24:000000:70(Единое землепользование)

План (чертеж, схема) части земельного участка

Учетный номер части: 18:24:000000:70/92



Масштаб 1:2

Условные обозначения:

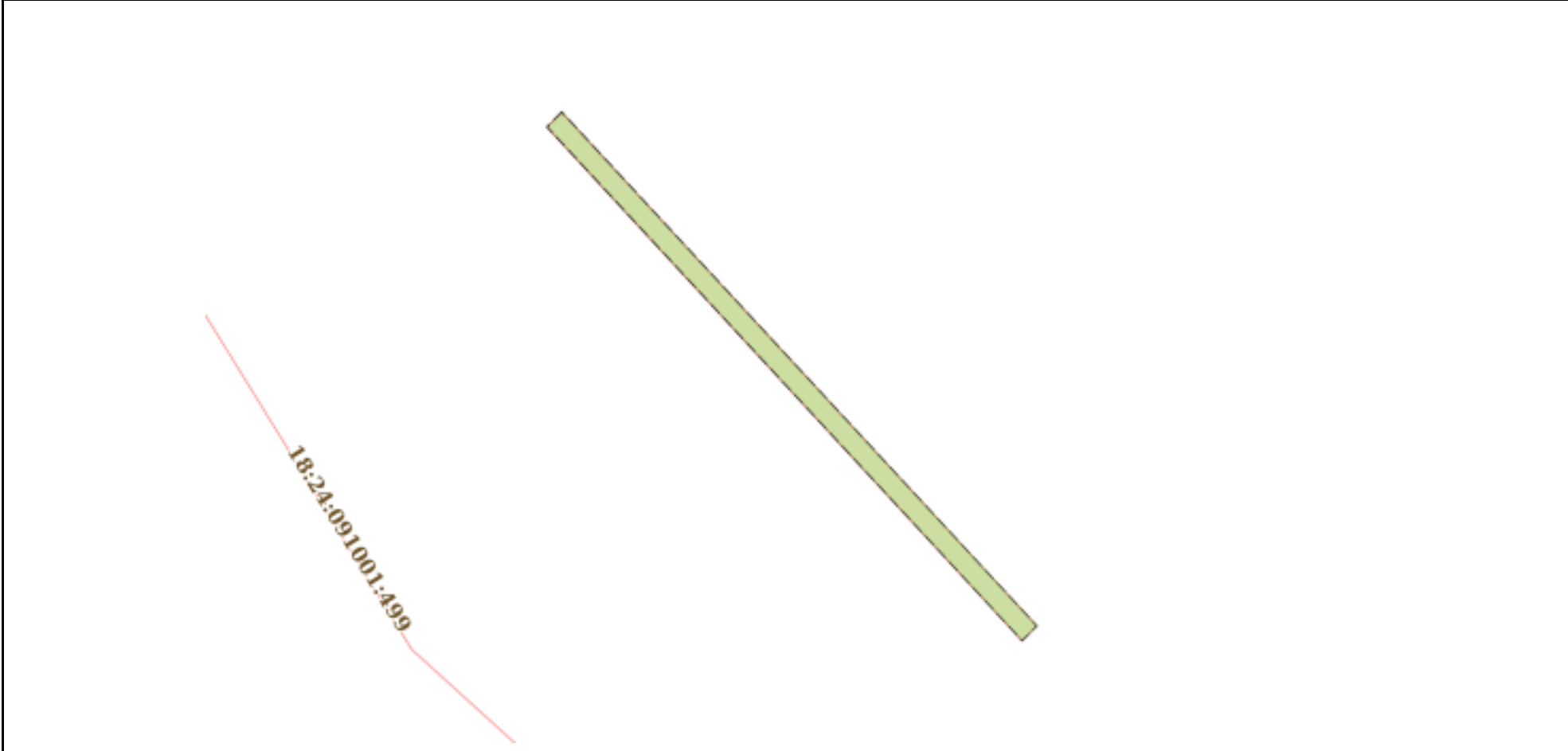
ДОКУМЕНТ ПОДПИСАН
ЭЛЕКТРОННОЙ ПОДПИСЬЮ

Сертификат: 64575127400433833109200328139839306360

Владелец: ФЕДЕРАЛЬНАЯ СЛУЖБА ГОСУДАРСТВЕННОЙ
РЕГИСТРАЦИИ, КАДАСТРА И КАРТОГРАФИИ
Действителен: с 17.05.2022 по 10.08.2023

полное наименование должности

инициалы, фамилия

Земельный участок			
вид объекта недвижимости			
Лист № 9 раздела 4	Всего листов раздела 4: 9	Всего разделов: 8	Всего листов выписки: 163
25.10.2022г. № КУВИ-001/2022-186292434			
Кадастровый номер:		18:24:000000:70(Единое землепользование)	
План (чертеж, схема) части земельного участка		Учетный номер части: 18:24:000000:70/93	
			
Масштаб 1:40	Условные обозначения:		

полное наименование должности	 ДОКУМЕНТ ПОДПИСАН ЭЛЕКТРОННОЙ ПОДПИСЬЮ	инициалы, фамилия
	Сертификат: 64575127400433833109200328139839306360 Владелец: ФЕДЕРАЛЬНАЯ СЛУЖБА ГОСУДАРСТВЕННОЙ РЕГИСТРАЦИИ, КАДАСТРА И КАРТОГРАФИИ Действителен: с 17.05.2022 по 10.08.2023	

Выписка из Единого государственного реестра недвижимости об объекте недвижимости

Сведения о частях земельного участка

Земельный участок			
вид объекта недвижимости			
Лист № 1 раздела 4.1	Всего листов раздела 4.1: 3	Всего разделов: 8	Всего листов выписки: 163
25.10.2022г. № КУВИ-001/2022-186292434			
Кадастровый номер:		18:24:000000:70(Единое землепользование)	
Учетный номер части	Площадь, м2	Содержание ограничения в использовании или ограничения права на объект недвижимости или обременения объекта недвижимости	
1	2	3	
18:24:000000:70/85	12	вид ограничения (обременения): ограничения прав на земельный участок, предусмотренные статьей 56 Земельного кодекса Российской Федерации; Срок действия: с 2015-05-13; реквизиты документа-основания: свидетельство о государственной регистрации права от 20.08.2008 № 645428 выдан: Управление Федеральной регистрационной службы по Удмуртской Республике; Содержание ограничения (обременения): Ограничения в использовании согласно Правилам установления охранных зон объектов электросетевого хозяйства и особых условий использования земельных участков, расположенных в границах таких зон, утвержденным Постановлением Правительства Российской Федерации от 24 февраля 2009 г. № 160; Реестровый номер границы: 18.24.2.76	
18:24:000000:70/86	62	вид ограничения (обременения): ограничения прав на земельный участок, предусмотренные статьей 56 Земельного кодекса Российской Федерации; Срок действия: с 2015-08-07; реквизиты документа-основания: постановление "О порядке установления охранных зон объектов электросетевого хозяйства и особых условий использования земельных участков, расположенных в границах таких зон" от 24.02.2009 № 160 выдан: Правительство Российской Федерации; Содержание ограничения (обременения): Ограничение согласно Правилам установления охранных зон объектов электросетевого хозяйства и особых условий использования земельных участков, расположенных в границах таких зон, утвержденные Постановлением Правительства Российской Федерации от 24 февраля 2009 г. № 160; Реестровый номер границы: 18.24.2.12	
18:24:000000:70/87	0	вид ограничения (обременения): ограничения прав на земельный участок, предусмотренные статьей 56 Земельного кодекса Российской Федерации; Срок действия: с 2015-08-07; реквизиты документа-основания: заявление о внесении сведений о границах охранной зоны в ГКН от 28.04.2012 № 08-2-10/4548 выдан: ОАО "МРСК Центра и Приволжья" филиал "Удмуртэнерго"; Содержание ограничения (обременения): Ограничение согласно Правилам установления охранных зон объектов электросетевого хозяйства и особых условий использования земельных участков, расположенных в границах таких зон, утвержденные Постановлением Правительства Российской Федерации от 24 февраля 2009 г. № 160; Реестровый номер границы: 18.24.2.14	
18:24:000000:70/88	0	вид ограничения (обременения): ограничения прав на земельный участок, предусмотренные статьей 56 Земельного кодекса Российской Федерации; Срок действия: с 2015-08-07; реквизиты документа-основания: заявление о внесении сведений о границах охранной зоны в ГКН от 28.04.2012 № 08-2-10/4548 выдан: ОАО "МРСК Центра и Приволжья" филиал "Удмуртэнерго"; Содержание ограничения (обременения): Ограничение согласно Правилам установления охранных зон объектов электросетевого хозяйства и особых условий использования земельных участков, расположенных в границах таких зон, утвержденные Постановлением Правительства Российской Федерации от 24 февраля 2009 г. № 160; Реестровый номер границы: 18.24.2.16	
18:24:000000:70/89	2	вид ограничения (обременения): ограничения прав на земельный участок, предусмотренные статьей 56 Земельного кодекса Российской Федерации; Срок действия: с 2015-08-17; реквизиты документа-основания: свидетельство о государственной регистрации права от 15.12.2010 № 185909; Содержание ограничения (обременения): Постановление Правительства РФ от 20 ноября 2000 г. N 878 "Об утверждении Правил охраны газораспределительных сетей".; Реестровый номер границы: 18.24.2.32	
18:24:000000:70/90	14	вид ограничения (обременения): ограничения прав на земельный участок, предусмотренные статьей 56 Земельного кодекса Российской Федерации; Срок действия: с 2015-08-07; реквизиты документа-основания: распоряжение от 25.10.2013 № 1677-р	
полное наименование должности		ЭЛЕКТРОННОЙ ПОДПИСЬЮ	
		Сертификат: 64575127400433833109200328139839306360	
		Владелец: ФЕДЕРАЛЬНАЯ СЛУЖБА ГОСУДАРСТВЕННОЙ РЕГИСТРАЦИИ, КАДАСТРА И КАРТОГРАФИИ	
		Действителен: с 17.05.2022 по 10.08.2023	
		инициалы, фамилия	

Земельный участок			
вид объекта недвижимости			
Лист № 2 раздела 4.1	Всего листов раздела 4.1: 3	Всего разделов: 8	Всего листов выписки: 163
25.10.2022г. № КУВИ-001/2022-186292434			
Кадастровый номер:		18:24:000000:70(Единое землепользование)	
		<p>выдан: Министерство транспорта Российской Федерации федеральное дорожное агентство (Росавтодор); Содержание ограничения (обременения): В пределах придорожных полос автомобильных дорог федерального значения устанавливается особый режим использования земельных участков (частей земельных участков) в целях обеспечения требований безопасности дорожного движения, а также нормальных условий реконструкции, капитального ремонта, ремонта, содержания таких автомобильных дорог, их сохранности и с учетом перспектив их развития, который предусматривает, что в придорожных полосах федеральных автомобильных дорог общего пользования запрещается строительство капитальных сооружений, за исключением:</p> <p>объектов, предназначенных для обслуживания таких автомобильных дорог, их строительства, реконструкции, капитального ремонта, ремонта и содержания; объектов Государственной инспекции безопасности дорожного движения Министерства внутренних дел Российской Федерации; объектов дорожного сервиса, рекламных конструкций, информационных щитов и указателей;</p> <p>инженерных коммуникаций. Приказ Министерства транспорта Российской Федерации от 13.01.2010г. №4 "Об установлении и использовании придорожных полос автомобильных дорог федерального значения"; Реестровый номер границы: 18.24.2.44</p>	
18:24:000000:70/91	1	<p>вид ограничения (обременения): ограничения прав на земельный участок, предусмотренные статьей 56 Земельного кодекса Российской Федерации; Срок действия: с 2017-07-04; реквизиты документа-основания: постановление "О порядке установления охранных зон объектов электросетевого хозяйства и особых условий использования земельных участков, расположенных в границах таких зон" от 24.02.2009 № 160 выдан: Правительство Российской Федерации; Содержание ограничения (обременения): Отнесён к зонам с особыми условиями использования земельных участков - охранным зонам объектов электросетевого хозяйства. Режим использования установлен пунктами 8,10-11 Постановления Правительства РФ "О порядке установления охранных зон объектов электросетевого хозяйства и особых условий использования земельных участков, расположенных в границах таких зон" (вместе с "Правилами установления охранных зон объектов электросетевого хозяйства и особых условий использования земельных участков, расположенных в границах таких зон") № 160 от 24.02.2009 г.; Реестровый номер границы: 18.24.2.197</p>	
18:24:000000:70/92	0	<p>вид ограничения (обременения): ограничения прав на земельный участок, предусмотренные статьей 56 Земельного кодекса Российской Федерации; Срок действия: с 2018-03-05; реквизиты документа-основания: постановление "О порядке установления охранных зон объектов электросетевого хозяйства и особых условий использования земельных участков, расположенных в границах таких зон" от 24.02.2009 № 160 выдан: Правительство Российской Федерации; Содержание ограничения (обременения): Отнесён к зонам с особыми условиями использования земельных участков - охранным зонам объектов электросетевого хозяйства. Режим использования установлен пунктами 8,10-11 Постановления Правительства РФ "О порядке установления охранных зон объектов электросетевого хозяйства и особых условий использования земельных участков, расположенных в границах таких зон" (вместе с "Правилами установления охранных зон объектов электросетевого хозяйства и особых условий использования земельных участков, расположенных в границах таких зон") № 160 от 24.02.2009 г.; Реестровый номер границы: 18.24.2.256</p>	
18:24:000000:70/93	1	<p>вид ограничения (обременения): ограничения прав на земельный участок, предусмотренные статьей 56 Земельного кодекса Российской Федерации; Срок действия: с 2018-06-09; реквизиты документа-основания: постановление Правительства РФ "О порядке установления охранных зон объектов электросетевого хозяйства и особых условий использования земельных участков, расположенных в границах таких зон" от 24.02.2009 № 160 выдан: Правительство Российской Федерации; Содержание ограничения (обременения): Ограничения использования объектов недвижимости в границах охранной зоны установлены п.8,10,11 Приказа Росавтодора от 13.01.2010г. №4 "Об установлении и использовании придорожных полос автомобильных дорог федерального значения"; Реестровый номер границы: 18.24.2.44</p>	
полное наименование должности		<p>ЭЛЕКТРОННОЙ ПОДПИСЬЮ</p> <p>Сертификат: 64575127400433833109200328139839306360</p> <p>Владелец: ФЕДЕРАЛЬНАЯ СЛУЖБА ГОСУДАРСТВЕННОЙ РЕГИСТРАЦИИ, КАДАСТРА И КАРТОГРАФИИ</p> <p>Действителен: с 17.05.2022 по 10.08.2023</p>	
		инициалы, фамилия	

Земельный участок			
вид объекта недвижимости			
Лист № 3 раздела 4.1	Всего листов раздела 4.1: 3	Всего разделов: 8	Всего листов выписки: 163
25.10.2022г. № КУВИ-001/2022-186292434			
Кадастровый номер:		18:24:000000:70(Единое землепользование)	


использования земельных участков, расположенных в границах таких зон, утвержденных Постановлением Правительства РФ № 160 от 24.02.2009 года. В охранных зонах запрещается осуществлять любые действия, которые могут нарушить безопасную работу объектов электросетевого хозяйства, в том числе привести к их повреждению или уничтожению, и (или) повлечь причинение вреда жизни, здоровью граждан и имуществу физических или юридических лиц, а также повлечь нанесение экологического ущерба и возникновение пожаров: набрасывать на провода и опоры воздушных линий электропередачи посторонние предметы, подниматься на опоры воздушных линий электропередачи; размещать любые объекты и предметы в пределах созданных в соответствии с требованиями нормативно-технических документов проходов и подъездов для доступа к объектам электросетевого хозяйства, проводить любые работы и возводить сооружения, препятствующие доступу к объектам электросетевого хозяйства, без создания необходимых для такого доступа проходов и подъездов; находиться в пределах огороженной территории и помещениях РУ и ПС, открывать двери и люки РУ и ПС, производить переключения и подключения в электрических сетях (указанное требование не распространяется на работников, занятых выполнением разрешенных в установленном порядке работ), разводить огонь в пределах охранных зон в ВУ и РУ, ПС, ВЛЭ, в охранных зонах КЛЭ; размещать свалки; производить работы ударными механизмами, сбрасывать тяжести массой свыше 5 тонн, производить сброс и слив едких и коррозионных веществ и горюче-смазочных материалов (в охранных зонах подземных КЛЭ). В пределах охранных зон без письменного решения о согласовании сетевых организаций юридическим и физическим лицам запрещаются: строительство, капитальный ремонт, реконструкция, снос зданий и сооружений; горные, взрывные, мелиоративные работы, в том числе связанные с временным затоплением земель; посадка и вырубка деревьев и кустарников; дноуглубительные, землечерпальные и погрузочно-разгрузочные работы, добыча рыбы, водных животных и растений придонными орудиями лова, устройство водопоев, колка и заготовка льда (в охранных зонах подводных КЛЭ); проход судов, у которых расстояние по вертикали от верхнего крайнего габарита с грузом или без груза до нижней точки провеса проводов переходов воздушных линий электропередачи через водоемы менее минимально допустимого расстояния, в том числе с учетом максимального уровня подъема воды при паводке; проезд машин и механизмов, имеющих общую высоту с грузом или без груза от поверхности дороги более 4,5 м (в охранных зонах воздушных линий электропередачи); земляные работы на глубине более 0,3 м (на вспахиваемых землях на глубине более 0,45 м), а также планировка грунта (в охранных зонах подземных КЛЭ); полив сельскохозяйственных культур в случае, если высота струи воды может составить свыше 3 м (в охранных зонах ВЛЭ); полевые сельскохозяйственные работы с применением сельскохозяйственных машин и оборудования высотой более 4 м (в охранных зонах ВЛЭ) или полевые сельскохозяйственные работы, связанные с вспашкой земли (в охранных зонах КЛЭ), размещать детские, спортивные площадки, стадионы, рынки, торговые точки, полевые станы, загоны для скота, гаражи, стоянки всех видов машин и механизмов, садовые, огородные и дачные земельные участки, объекты садоводческих, огороднических или дачных некоммерческих объединений, объекты жилищного строительства, в том числе индивидуального (в охранных зонах ВЛЭ); складировать или размещать хранилища любых, в том числе горюче-смазочных, материалов; устраивать причалы для стоянки судов, барж и плавучих кранов, бросать якоря с судов и осуществлять их проход с отданными якорями, цепями, лотами, волокушами и тралами (в охранных зонах подводных КЛЭ).; Реестровый номер границы: 18.24.2.265

 ДОКУМЕНТ ПОДПИСАН ЭЛЕКТРОННОЙ ПОДПИСЬЮ	Сертификат: 64575127400433833109200328139839306360 Владелец: ФЕДЕРАЛЬНАЯ СЛУЖБА ГОСУДАРСТВЕННОЙ РЕГИСТРАЦИИ, КАДАСТРА И КАРТОГРАФИИ Действителен: с 17.05.2022 по 10.08.2023	инициалы, фамилия
полное наименование должности		

Выписка из Единого государственного реестра недвижимости об объекте недвижимости
Сведения о частях земельного участка

Земельный участок			
вид объекта недвижимости			
Лист № 1 раздела 4.2	Всего листов раздела 4.2: 21	Всего разделов: 8	Всего листов выписки: 163
25.10.2022г. № КУВИ-001/2022-186292434			
Кадастровый номер:		18:24:000000:70(Единое землепользование)	

Сведения о характерных точках границы части (частей) земельного участка				
Учетный номер части: 18:24:000000:70/85				
Система координат МСК-18, зона 2				
Номер точки	Координаты, м		Описание закрепления на местности	Средняя квадратичная погрешность определения координат характерных точек границ земельного участка, м
	X	Y		
1	2	3	4	5
1	417102.12	2227421.43	-	-
2	417102.05	2227421.4	-	-
3	417101.98	2227421.43	-	-
4	417101.95	2227421.5	-	-
5	417101.98	2227421.57	-	-
6	417102.05	2227421.6	-	-
7	417102.12	2227421.57	-	-
8	417102.15	2227421.5	-	-
1	417102.12	2227421.43	-	-
1	417069.93	2227426.71	-	-
2	417069.87	2227426.84	-	-
3	417074.2	2227428.72	-	-
4	417074.26	2227428.6	-	-
1	417069.93	2227426.71	-	-
1	417087.53	2227465.76	-	-
2	417087.46	2227465.74	-	-
3	417087.39	2227465.77	-	-
4	417087.35	2227465.85	-	-
5	417087.39	2227465.91	-	-
6	417087.46	2227465.94	-	-
7	417087.53	2227465.9	-	-
8	417087.56	2227465.83	-	-
1	417087.53	2227465.76	-	-

	 ДОКУМЕНТ ПОДПИСАН ЭЛЕКТРОННОЙ ПОДПИСЬЮ Сертификат: 64575127400433833109200328139839306360 Владелец: ФЕДЕРАЛЬНАЯ СЛУЖБА ГОСУДАРСТВЕННОЙ РЕГИСТРАЦИИ, КАДАСТРА И КАРТОГРАФИИ Действителен: с 17.05.2022 по 10.08.2023	
полное наименование должности		инициалы, фамилия

Земельный участок				
вид объекта недвижимости				
Лист № 2 раздела 4.2	Всего листов раздела 4.2: 21	Всего разделов: 8	Всего листов выписки: 163	
25.10.2022г. № КУВИ-001/2022-186292434				
Кадастровый номер:		18:24:000000:70(Единое землепользование)		
1	417102.59	2227497.76	-	-
2	417102.57	2227497.62	-	-
3	417097.88	2227498.11	-	-
4	417097.89	2227498.25	-	-
1	417102.59	2227497.76	-	-
1	417076.47	2227521.45	-	-
2	417071.53	2227520.73	-	-
3	417073.25	2227524.91	-	-
4	417073.61	2227524.99	-	-
1	417076.47	2227521.45	-	-



ДОКУМЕНТ ПОДПИСАН
ЭЛЕКТРОННОЙ ПОДПИСЬЮ

Сертификат: 64575127400433833109200328139839306360

Владелец: ФЕДЕРАЛЬНАЯ СЛУЖБА ГОСУДАРСТВЕННОЙ
РЕГИСТРАЦИИ, КАДАСТРА И КАРТОГРАФИИ
Действителен: с 17.05.2022 по 10.08.2023

полное наименование должности

инициалы, фамилия

Земельный участок

вид объекта недвижимости

Лист № 3 раздела 4.2

Всего листов раздела 4.2: 21

Всего разделов: 8

Всего листов выписки: 163

25.10.2022г. № КУВИ-001/2022-186292434

Кадастровый номер:

18:24:000000:70(Единое землепользование)

Сведения о характерных точках границы части (частей) земельного участка

Учетный номер части: 18:24:000000:70/86

Система координат МСК-18, зона 2

Номер точки	Координаты, м		Описание закрепления на местности	Средняя квадратичная погрешность определения координат характерных точек границ земельного участка, м
	X	Y		
1	2	3	4	5
1	417069.93	2227426.71	-	-
2	417069.87	2227426.84	-	-
3	417074.2	2227428.72	-	-
4	417074.26	2227428.6	-	-
1	417069.93	2227426.71	-	-
1	417087.53	2227465.76	-	-
2	417087.46	2227465.74	-	-
3	417087.39	2227465.77	-	-
4	417087.35	2227465.85	-	-
5	417087.39	2227465.91	-	-
6	417087.46	2227465.94	-	-
7	417087.53	2227465.9	-	-
8	417087.56	2227465.83	-	-
1	417087.53	2227465.76	-	-
1	417102.59	2227497.76	-	-
2	417102.57	2227497.62	-	-
3	417097.88	2227498.11	-	-
4	417097.89	2227498.25	-	-
1	417102.59	2227497.76	-	-
1	416936.76	2227503.09	-	-
2	416936.69	2227503.07	-	-
3	416936.62	2227503.1	-	-
4	416936.6	2227503.18	-	-
5	416936.64	2227503.24	-	-
6	416936.71	2227503.27	-	-
7	416936.77	2227503.23	-	-
8	416936.79	2227503.16	-	-



ДОКУМЕНТ ПОДПИСАН
ЭЛЕКТРОННОЙ ПОДПИСЬЮ

Сертификат: 64575127400433833109200328139839306360

Владелец: ФЕДЕРАЛЬНАЯ СЛУЖБА ГОСУДАРСТВЕННОЙ

РЕГИСТРАЦИИ, КАДАСТРА И КАРТОГРАФИИ

Действителен: с 17.05.2022 по 10.08.2023

полное наименование должности

инициалы, фамилия

Земельный участок

вид объекта недвижимости

Лист № 4 раздела 4.2

Всего листов раздела 4.2: 21

Всего разделов: 8

Всего листов выписки: 163

25.10.2022г. № КУВИ-001/2022-186292434

Кадастровый номер:

18:24:000000:70(Единое землепользование)

1	416936.76	2227503.09	-	-
1	417003.57	2227511.77	-	-
2	417003.5	2227511.75	-	-
3	417003.43	2227511.78	-	-
4	417003.4	2227511.85	-	-
5	417003.44	2227511.92	-	-
6	417003.51	2227511.94	-	-
7	417003.58	2227511.91	-	-
8	417003.6	2227511.84	-	-
1	417003.57	2227511.77	-	-
1	417076.47	2227521.45	-	-
2	417071.53	2227520.73	-	-
3	417073.39	2227525.26	-	-
1	417076.47	2227521.45	-	-
1	413478.81	2228128.53	-	-
2	413478.71	2228128.43	-	-
3	413475.25	2228131.63	-	-
4	413475.35	2228131.73	-	-
1	413478.81	2228128.53	-	-
1	413442.13	2228154.64	-	-
2	413442.06	2228154.61	-	-
3	413441.99	2228154.64	-	-
4	413441.96	2228154.71	-	-
5	413441.99	2228154.78	-	-
6	413442.06	2228154.81	-	-
7	413442.13	2228154.78	-	-
8	413442.16	2228154.71	-	-
1	413442.13	2228154.64	-	-
1	413415.66	2228177.71	-	-
2	413415.58	2228177.82	-	-
3	413419.41	2228180.59	-	-
4	413419.49	2228180.48	-	-
1	413415.66	2228177.71	-	-



ДОКУМЕНТ ПОДПИСАН
ЭЛЕКТРОННОЙ ПОДПИСЬЮ

Сертификат: 64575127400433833109200328139839306360

Владелец: ФЕДЕРАЛЬНАЯ СЛУЖБА ГОСУДАРСТВЕННОЙ

РЕГИСТРАЦИИ, КАДАСТРА И КАРТОГРАФИИ

Действителен: с 17.05.2022 по 10.08.2023

полное наименование должности

инициалы, фамилия

Земельный участок

вид объекта недвижимости

Лист № 5 раздела 4.2

Всего листов раздела 4.2: 21

Всего разделов: 8

Всего листов выписки: 163

25.10.2022г. № КУВИ-001/2022-186292434

Кадастровый номер:

18:24:000000:70(Единое землепользование)

1	413403.09	2228206.03	-	-
2	413399.62	2228209.48	-	-
3	413404.45	2228210.74	-	-
1	413403.09	2228206.03	-	-
1	413434.36	2228235.55	-	-
2	413434.26	2228235.45	-	-
3	413430.92	2228238.78	-	-
4	413431.02	2228238.88	-	-
1	413434.36	2228235.55	-	-
1	413393.16	2228253.2	-	-
2	413393.09	2228253.17	-	-
3	413393.02	2228253.2	-	-
4	413392.99	2228253.27	-	-
5	413393.02	2228253.34	-	-
6	413393.09	2228253.37	-	-
7	413393.16	2228253.34	-	-
8	413393.19	2228253.27	-	-
1	413393.16	2228253.2	-	-
1	413460.91	2228275.63	-	-
2	413460.84	2228275.6	-	-
3	413460.77	2228275.63	-	-
4	413460.74	2228275.7	-	-
5	413460.77	2228275.77	-	-
6	413460.84	2228275.8	-	-
7	413460.91	2228275.77	-	-
8	413460.94	2228275.7	-	-
1	413460.91	2228275.63	-	-
1	413383.3	2228306.95	-	-
2	413383.23	2228306.92	-	-
3	413383.16	2228306.95	-	-
4	413383.14	2228307.02	-	-
5	413383.17	2228307.09	-	-
6	413383.24	2228307.12	-	-



ДОКУМЕНТ ПОДПИСАН
ЭЛЕКТРОННОЙ ПОДПИСЬЮ

Сертификат: 64575127400433833109200328139839306360

Владелец: ФЕДЕРАЛЬНАЯ СЛУЖБА ГОСУДАРСТВЕННОЙ

РЕГИСТРАЦИИ, КАДАСТРА И КАРТОГРАФИИ

Действителен: с 17.05.2022 по 10.08.2023

полное наименование должности

инициалы, фамилия

Земельный участок

вид объекта недвижимости

Лист № 6 раздела 4.2

Всего листов раздела 4.2: 21

Всего разделов: 8

Всего листов выписки: 163

25.10.2022г. № КУВИ-001/2022-186292434

Кадастровый номер:

18:24:000000:70(Единое землепользование)

7	413383.31	2228307.09	-	-
8	413383.33	2228307.02	-	-
1	413383.3	2228306.95	-	-
1	413497.58	2228323.82	-	-
2	413497.48	2228323.72	-	-
3	413494.03	2228326.93	-	-
4	413494.12	2228327.03	-	-
1	413497.58	2228323.82	-	-
1	413369.28	2228367.47	-	-
2	413369.26	2228367.61	-	-
3	413373.91	2228368.45	-	-
4	413373.93	2228368.31	-	-
1	413369.28	2228367.47	-	-
1	413543.59	2228392.61	-	-
2	413543.52	2228392.58	-	-
3	413543.44	2228392.61	-	-
4	413543.41	2228392.68	-	-
5	413543.44	2228392.75	-	-
6	413543.51	2228392.78	-	-
7	413543.58	2228392.75	-	-
8	413543.61	2228392.68	-	-
1	413543.59	2228392.61	-	-
1	413340.85	2228406.29	-	-
2	413340.73	2228406.38	-	-
3	413343.38	2228410.28	-	-
4	413343.5	2228410.2	-	-
1	413340.85	2228406.29	-	-
1	413321.97	2228416.81	-	-
2	413321.85	2228416.88	-	-
3	413324.38	2228420.88	-	-
4	413324.5	2228420.8	-	-
1	413321.97	2228416.81	-	-
1	413313.35	2228423.55	-	-



ДОКУМЕНТ ПОДПИСАН
ЭЛЕКТРОННОЙ ПОДПИСЬЮ

Сертификат: 64575127400433833109200328139839306360

Владелец: ФЕДЕРАЛЬНАЯ СЛУЖБА ГОСУДАРСТВЕННОЙ

РЕГИСТРАЦИИ, КАДАСТРА И КАРТОГРАФИИ

Действителен: с 17.05.2022 по 10.08.2023

полное наименование должности

инициалы, фамилия

Земельный участок

вид объекта недвижимости

Лист № 7 раздела 4.2

Всего листов раздела 4.2: 21

Всего разделов: 8

Всего листов выписки: 163

25.10.2022г. № КУВИ-001/2022-186292434

Кадастровый номер:

18:24:000000:70(Единое землепользование)

2	413313.29	2228423.42	-	-
3	413308.97	2228425.31	-	-
4	413309.02	2228425.43	-	-
1	413313.35	2228423.55	-	-
1	413588.7	2228451.24	-	-
2	413588.6	2228451.15	-	-
3	413585.48	2228454.69	-	-
4	413585.59	2228454.78	-	-
1	413588.7	2228451.24	-	-
1	414835.91	2228479.07	-	-
2	414835.82	2228479.18	-	-
3	414839.57	2228482.05	-	-
4	414839.66	2228481.94	-	-
1	414835.91	2228479.07	-	-
1	413646.8	2228492.71	-	-
2	413646.68	2228492.64	-	-
3	413644.18	2228496.64	-	-
4	413644.3	2228496.72	-	-
1	413646.8	2228492.71	-	-
1	413719.52	2228516.93	-	-
2	413715.82	2228513.72	-	-
3	413714.92	2228518.62	-	-
1	413719.52	2228516.93	-	-
1	413762.22	2228532.07	-	-
2	413762.15	2228532.1	-	-
3	413762.13	2228532.17	-	-
4	413762.16	2228532.24	-	-
5	413762.23	2228532.27	-	-
6	413762.3	2228532.24	-	-
7	413762.32	2228532.17	-	-
8	413762.29	2228532.1	-	-
1	413762.22	2228532.07	-	-
1	414794.24	2228545.95	-	-



ДОКУМЕНТ ПОДПИСАН
ЭЛЕКТРОННОЙ ПОДПИСЬЮ

Сертификат: 64575127400433833109200328139839306360

Владелец: ФЕДЕРАЛЬНАЯ СЛУЖБА ГОСУДАРСТВЕННОЙ

РЕГИСТРАЦИИ, КАДАСТРА И КАРТОГРАФИИ

Действителен: с 17.05.2022 по 10.08.2023

полное наименование должности

инициалы, фамилия

Земельный участок

вид объекта недвижимости

Лист № 8 раздела 4.2

Всего листов раздела 4.2: 21

Всего разделов: 8

Всего листов выписки: 163

25.10.2022г. № КУВИ-001/2022-186292434

Кадастровый номер:

18:24:000000:70(Единое землепользование)

2	414794.14	2228545.91	-	-
3	414794.05	2228545.95	-	-
4	414794.01	2228546.04	-	-
5	414794.04	2228546.13	-	-
6	414794.14	2228546.17	-	-
7	414794.23	2228546.13	-	-
8	414794.28	2228546.04	-	-
1	414794.24	2228545.95	-	-
1	413825.02	2228554.16	-	-
2	413824.95	2228554.13	-	-
3	413824.88	2228554.16	-	-
4	413824.85	2228554.23	-	-
5	413824.88	2228554.3	-	-
6	413824.95	2228554.33	-	-
7	413825.02	2228554.3	-	-
8	413825.05	2228554.23	-	-
1	413825.02	2228554.16	-	-
1	413887.82	2228576.23	-	-
2	413887.75	2228576.2	-	-
3	413887.68	2228576.23	-	-
4	413887.65	2228576.3	-	-
5	413887.68	2228576.37	-	-
6	413887.75	2228576.4	-	-
7	413887.82	2228576.37	-	-
8	413887.85	2228576.3	-	-
1	413887.82	2228576.23	-	-
1	413950.51	2228598.24	-	-
2	413950.44	2228598.26	-	-
3	413950.41	2228598.34	-	-
4	413950.44	2228598.41	-	-
5	413950.51	2228598.44	-	-
6	413950.58	2228598.41	-	-
7	413950.61	2228598.34	-	-



ДОКУМЕНТ ПОДПИСАН
ЭЛЕКТРОННОЙ ПОДПИСЬЮ

Сертификат: 64575127400433833109200328139839306360

Владелец: ФЕДЕРАЛЬНАЯ СЛУЖБА ГОСУДАРСТВЕННОЙ

РЕГИСТРАЦИИ, КАДАСТРА И КАРТОГРАФИИ

Действителен: с 17.05.2022 по 10.08.2023

полное наименование должности

инициалы, фамилия

Земельный участок

вид объекта недвижимости

Лист № 9 раздела 4.2

Всего листов раздела 4.2: 21

Всего разделов: 8

Всего листов выписки: 163

25.10.2022г. № КУВИ-001/2022-186292434

Кадастровый номер:

18:24:000000:70(Единое землепользование)

8	413950.58	2228598.26	-	-
1	413950.51	2228598.24	-	-
1	414748.82	2228609.98	-	-
2	414748.74	2228610.1	-	-
3	414750.25	2228611.07	-	-
4	414752.7	2228612.67	-	-
5	414752.79	2228612.56	-	-
6	414750.32	2228610.94	-	-
1	414748.82	2228609.98	-	-
1	414013.34	2228620.33	-	-
2	414013.27	2228620.3	-	-
3	414013.2	2228620.33	-	-
4	414013.17	2228620.4	-	-
5	414013.2	2228620.47	-	-
6	414013.27	2228620.5	-	-
7	414013.34	2228620.47	-	-
8	414013.37	2228620.4	-	-
1	414013.34	2228620.33	-	-
1	414076.01	2228642.33	-	-
2	414075.94	2228642.36	-	-
3	414075.91	2228642.43	-	-
4	414075.94	2228642.5	-	-
5	414076.01	2228642.53	-	-
6	414076.08	2228642.5	-	-
7	414076.11	2228642.43	-	-
8	414076.08	2228642.36	-	-
1	414076.01	2228642.33	-	-
1	414726.11	2228654.27	-	-
2	414726.03	2228654.38	-	-
3	414729.88	2228657.13	-	-
4	414729.96	2228657.01	-	-
1	414726.11	2228654.27	-	-
1	414138.81	2228664.43	-	-



ДОКУМЕНТ ПОДПИСАН
ЭЛЕКТРОННОЙ ПОДПИСЬЮ

Сертификат: 64575127400433833109200328139839306360

Владелец: ФЕДЕРАЛЬНАЯ СЛУЖБА ГОСУДАРСТВЕННОЙ

РЕГИСТРАЦИИ, КАДАСТРА И КАРТОГРАФИИ

Действителен: с 17.05.2022 по 10.08.2023

полное наименование должности

инициалы, фамилия

Земельный участок

вид объекта недвижимости

Лист № 10 раздела 4.2

Всего листов раздела 4.2: 21

Всего разделов: 8

Всего листов выписки: 163

25.10.2022г. № КУВИ-001/2022-186292434

Кадастровый номер:

18:24:000000:70(Единое землепользование)

2	414138.74	2228664.4	-	-
3	414138.67	2228664.43	-	-
4	414138.64	2228664.5	-	-
5	414138.67	2228664.57	-	-
6	414138.74	2228664.6	-	-
7	414138.81	2228664.57	-	-
8	414138.84	2228664.5	-	-
1	414138.81	2228664.43	-	-
1	414200.57	2228683.79	-	-
2	414200.43	2228683.76	-	-
3	414199.21	2228688.31	-	-
4	414199.34	2228688.34	-	-
1	414200.57	2228683.79	-	-
1	414263.6	2228696.8	-	-
2	414263.46	2228696.77	-	-
3	414262.48	2228701.39	-	-
4	414262.61	2228701.42	-	-
1	414263.6	2228696.8	-	-
1	414706.54	2228699.14	-	-
2	414701.62	2228699.48	-	-
3	414702.72	2228701.19	-	-
4	414704.28	2228703.6	-	-
5	414705.69	2228700.83	-	-
1	414706.54	2228699.14	-	-
1	414686.09	2228703.05	-	-
2	414686.02	2228703.08	-	-
3	414685.99	2228703.15	-	-
4	414686	2228703.18	-	-
5	414686.02	2228703.22	-	-
6	414686.09	2228703.25	-	-
7	414686.16	2228703.22	-	-
8	414686.19	2228703.15	-	-
9	414686.16	2228703.08	-	-



ДОКУМЕНТ ПОДПИСАН
ЭЛЕКТРОННОЙ ПОДПИСЬЮ

Сертификат: 64575127400433833109200328139839306360

Владелец: ФЕДЕРАЛЬНАЯ СЛУЖБА ГОСУДАРСТВЕННОЙ

РЕГИСТРАЦИИ, КАДАСТРА И КАРТОГРАФИИ

Действителен: с 17.05.2022 по 10.08.2023

полное наименование должности

инициалы, фамилия

Земельный участок

вид объекта недвижимости

Лист № 11 раздела 4.2

Всего листов раздела 4.2: 21

Всего разделов: 8

Всего листов выписки: 163

25.10.2022г. № КУВИ-001/2022-186292434

Кадастровый номер:

18:24:000000:70(Единое землепользование)

1	414686.09	2228703.05	-	-
1	414660.39	2228705.16	-	-
2	414660.32	2228705.13	-	-
3	414660.25	2228705.16	-	-
4	414660.22	2228705.23	-	-
5	414660.25	2228705.31	-	-
6	414660.32	2228705.33	-	-
7	414660.39	2228705.31	-	-
8	414660.42	2228705.23	-	-
1	414660.39	2228705.16	-	-
1	414587.69	2228710.66	-	-
2	414587.62	2228710.63	-	-
3	414587.55	2228710.66	-	-
4	414587.52	2228710.73	-	-
5	414587.55	2228710.8	-	-
6	414587.62	2228710.83	-	-
7	414587.69	2228710.8	-	-
8	414587.72	2228710.73	-	-
1	414587.69	2228710.66	-	-
1	414322.81	2228712.24	-	-
2	414322.74	2228712.21	-	-
3	414322.67	2228712.24	-	-
4	414322.64	2228712.31	-	-
5	414322.67	2228712.38	-	-
6	414322.74	2228712.41	-	-
7	414322.81	2228712.38	-	-
8	414322.84	2228712.31	-	-
1	414322.81	2228712.24	-	-
1	414513.96	2228717.01	-	-
2	414513.89	2228717.04	-	-
3	414513.86	2228717.11	-	-
4	414513.89	2228717.18	-	-
5	414513.96	2228717.21	-	-



ДОКУМЕНТ ПОДПИСАН
ЭЛЕКТРОННОЙ ПОДПИСЬЮ

Сертификат: 64575127400433833109200328139839306360

Владелец: ФЕДЕРАЛЬНАЯ СЛУЖБА ГОСУДАРСТВЕННОЙ

РЕГИСТРАЦИИ, КАДАСТРА И КАРТОГРАФИИ

Действителен: с 17.05.2022 по 10.08.2023

полное наименование должности

инициалы, фамилия

Земельный участок

вид объекта недвижимости

Лист № 12 раздела 4.2

Всего листов раздела 4.2: 21

Всего разделов: 8

Всего листов выписки: 163

25.10.2022г. № КУВИ-001/2022-186292434

Кадастровый номер:

18:24:000000:70(Единое землепользование)

6	414514.03	2228717.18	-	-
7	414514.06	2228717.11	-	-
8	414514.03	2228717.04	-	-
1	414513.96	2228717.01	-	-
1	414449.39	2228721.3	-	-
2	414449.32	2228721.27	-	-
3	414449.25	2228721.3	-	-
4	414449.22	2228721.37	-	-
5	414449.25	2228721.44	-	-
6	414449.32	2228721.47	-	-
7	414449.39	2228721.44	-	-
8	414449.42	2228721.37	-	-
1	414449.39	2228721.3	-	-
1	414384.92	2228723.82	-	-
2	414384.78	2228723.82	-	-
3	414384.87	2228728.54	-	-
4	414385.01	2228728.54	-	-
1	414384.92	2228723.82	-	-
1	415668.53	2227235.81	-	-
2	415663.87	2227237.61	-	-
3	415664.25	2227237.91	-	-
4	415667.98	2227239.1	-	-
1	415668.53	2227235.81	-	-
1	417102.12	2227421.43	-	-
2	417102.05	2227421.4	-	-
3	417101.98	2227421.43	-	-
4	417101.95	2227421.5	-	-
5	417101.98	2227421.57	-	-
6	417102.05	2227421.6	-	-
7	417102.12	2227421.57	-	-
8	417102.15	2227421.5	-	-
1	417102.12	2227421.43	-	-



ДОКУМЕНТ ПОДПИСАН
ЭЛЕКТРОННОЙ ПОДПИСЬЮ

Сертификат: 64575127400433833109200328139839306360

Владелец: ФЕДЕРАЛЬНАЯ СЛУЖБА ГОСУДАРСТВЕННОЙ

РЕГИСТРАЦИИ, КАДАСТРА И КАРТОГРАФИИ

Действителен: с 17.05.2022 по 10.08.2023

полное наименование должности

инициалы, фамилия

Земельный участок				
вид объекта недвижимости				
Лист № 13 раздела 4.2	Всего листов раздела 4.2: 21	Всего разделов: 8	Всего листов выписки: 163	
25.10.2022г. № КУВИ-001/2022-186292434				
Кадастровый номер:		18:24:000000:70(Единое землепользование)		
Сведения о характерных точках границы части (частей) земельного участка				
Учетный номер части: 18:24:000000:70/87				
Система координат МСК-18, зона 2				
Номер точки	Координаты, м		Описание закрепления на местности	Средняя квадратичная погрешность определения координат характерных точек границ земельного участка, м
	X	Y		
1	2	3	4	5
1	413644.59	2228496.25	-	-
2	413644.37	2228496.34	-	-
3	413644.18	2228496.64	-	-
4	413644.3	2228496.72	-	-
1	413644.59	2228496.25	-	-



ДОКУМЕНТ ПОДПИСАН
ЭЛЕКТРОННОЙ ПОДПИСЬЮ

Сертификат: 64575127400433833109200328139839306360

Владелец: ФЕДЕРАЛЬНАЯ СЛУЖБА ГОСУДАРСТВЕННОЙ
РЕГИСТРАЦИИ, КАДАСТРА И КАРТОГРАФИИ
Действителен: с 17.05.2022 по 10.08.2023

полное наименование должности

инициалы, фамилия

Земельный участок				
вид объекта недвижимости				
Лист № 14 раздела 4.2	Всего листов раздела 4.2: 21		Всего разделов: 8	Всего листов выписки: 163
25.10.2022г. № КУВИ-001/2022-186292434				
Кадастровый номер:		18:24:000000:70(Единое землепользование)		
Сведения о характерных точках границы части (частей) земельного участка				
Учетный номер части: 18:24:000000:70/88				
Система координат МСК-18, зона 2				
Номер точки	Координаты, м		Описание закрепления на местности	Средняя квадратичная погрешность определения координат характерных точек границ земельного участка, м
	X	Y		
1	2	3	4	5
1	413343.46	2228410.14	-	-
2	413342.92	2228409.59	-	-
3	413343.38	2228410.28	-	-
4	413343.5	2228410.2	-	-
1	413343.46	2228410.14	-	-
1	413324.5	2228420.8	-	-
2	413323.39	2228419.04	-	-
3	413323.25	2228419.1	-	-
4	413324.38	2228420.88	-	-
1	413324.5	2228420.8	-	-



ДОКУМЕНТ ПОДПИСАН
ЭЛЕКТРОННОЙ ПОДПИСЬЮ

Сертификат: 64575127400433833109200328139839306360

Владелец: ФЕДЕРАЛЬНАЯ СЛУЖБА ГОСУДАРСТВЕННОЙ
РЕГИСТРАЦИИ, КАДАСТРА И КАРТОГРАФИИ
Действителен: с 17.05.2022 по 10.08.2023

полное наименование должности

инициалы, фамилия

Земельный участок				
вид объекта недвижимости				
Лист № 15 раздела 4.2	Всего листов раздела 4.2: 21		Всего разделов: 8	Всего листов выписки: 163
25.10.2022г. № КУВИ-001/2022-186292434				
Кадастровый номер:		18:24:000000:70(Единое землепользование)		
Сведения о характерных точках границы части (частей) земельного участка				
Учетный номер части: 18:24:000000:70/89				
Система координат МСК-18, зона 2				
Номер точки	Координаты, м		Описание закрепления на местности	Средняя квадратичная погрешность определения координат характерных точек границ земельного участка, м
	X	Y		
1	2	3	4	5
1	417076.47	2227521.45	-	-
2	417071.53	2227520.73	-	-
3	417071.72	2227521.19	-	-
4	417076.06	2227521.96	-	-
1	417076.47	2227521.45	-	-



ДОКУМЕНТ ПОДПИСАН
ЭЛЕКТРОННОЙ ПОДПИСЬЮ

Сертификат: 64575127400433833109200328139839306360

Владелец: ФЕДЕРАЛЬНАЯ СЛУЖБА ГОСУДАРСТВЕННОЙ
РЕГИСТРАЦИИ, КАДАСТРА И КАРТОГРАФИИ
Действителен: с 17.05.2022 по 10.08.2023

полное наименование должности

инициалы, фамилия

Земельный участок

вид объекта недвижимости

Лист № 16 раздела 4.2

Всего листов раздела 4.2: 21

Всего разделов: 8

Всего листов выписки: 163

25.10.2022г. № КУВИ-001/2022-186292434

Кадастровый номер:

18:24:000000:70(Единое землепользование)

Сведения о характерных точках границы части (частей) земельного участка

Учетный номер части: 18:24:000000:70/90

Система координат МСК-18, зона 2

Номер точки	Координаты, м		Описание закрепления на местности	Средняя квадратичная погрешность определения координат характерных точек границ земельного участка, м
	X	Y		
1	2	3	4	5
1	417102.59	2227497.76	-	-
2	417102.57	2227497.62	-	-
3	417097.88	2227498.11	-	-
4	417097.89	2227498.25	-	-
1	417102.59	2227497.76	-	-
1	417076.47	2227521.45	-	-
2	417071.53	2227520.73	-	-
3	417073.39	2227525.26	-	-
1	417076.47	2227521.45	-	-
1	413588.7	2228451.24	-	0.5
2	413588.6	2228451.15	-	0.5
3	413585.48	2228454.69	-	-
4	413585.59	2228454.78	-	-
5	413587.32	2228452.82	-	-
6	413587.31	2228452.81	-	0.5
1	413588.7	2228451.24	-	0.5
1	413646.8	2228492.71	-	0.5
2	413646.68	2228492.64	-	0.5
3	413644.18	2228496.64	-	0.5
4	413644.3	2228496.72	-	0.5
1	413646.8	2228492.71	-	0.5
1	414013.34	2228620.33	-	-
2	414013.27	2228620.3	-	-
3	414013.2	2228620.33	-	-
4	414013.17	2228620.4	-	-
5	414013.2	2228620.47	-	-
6	414013.27	2228620.5	-	-



ДОКУМЕНТ ПОДПИСАН
ЭЛЕКТРОННОЙ ПОДПИСЬЮ

Сертификат: 64575127400433833109200328139839306360

Владелец: ФЕДЕРАЛЬНАЯ СЛУЖБА ГОСУДАРСТВЕННОЙ

РЕГИСТРАЦИИ, КАДАСТРА И КАРТОГРАФИИ

Действителен: с 17.05.2022 по 10.08.2023

полное наименование должности

инициалы, фамилия

Земельный участок

вид объекта недвижимости

Лист № 17 раздела 4.2

Всего листов раздела 4.2: 21

Всего разделов: 8

Всего листов выписки: 163

25.10.2022г. № КУВИ-001/2022-186292434

Кадастровый номер:

18:24:000000:70(Единое землепользование)

7	414013.34	2228620.47	-	-
8	414013.37	2228620.4	-	-
1	414013.34	2228620.33	-	-
1	414076.01	2228642.33	-	-
2	414075.94	2228642.36	-	-
3	414075.91	2228642.43	-	-
4	414075.94	2228642.5	-	-
5	414076.01	2228642.53	-	-
6	414076.08	2228642.5	-	-
7	414076.11	2228642.43	-	-
8	414076.08	2228642.36	-	-
1	414076.01	2228642.33	-	-
1	414138.74	2228664.4	-	-
2	414138.67	2228664.43	-	-
3	414138.64	2228664.5	-	-
4	414138.67	2228664.57	-	-
5	414138.74	2228664.6	-	-
6	414138.81	2228664.57	-	-
7	414138.84	2228664.5	-	-
8	414138.81	2228664.43	-	-
1	414138.74	2228664.4	-	-
1	414200.57	2228683.79	-	-
2	414200.43	2228683.76	-	-
3	414199.21	2228688.31	-	-
4	414199.34	2228688.34	-	-
1	414200.57	2228683.79	-	-
1	414263.6	2228696.8	-	0.5
2	414263.46	2228696.77	-	0.5
3	414262.48	2228701.39	-	0.5
4	414262.61	2228701.42	-	0.5
1	414263.6	2228696.8	-	0.5
1	417087.53	2227465.76	-	-
2	417087.46	2227465.74	-	-



ДОКУМЕНТ ПОДПИСАН
ЭЛЕКТРОННОЙ ПОДПИСЬЮ

Сертификат: 64575127400433833109200328139839306360

Владелец: ФЕДЕРАЛЬНАЯ СЛУЖБА ГОСУДАРСТВЕННОЙ

РЕГИСТРАЦИИ, КАДАСТРА И КАРТОГРАФИИ

Действителен: с 17.05.2022 по 10.08.2023

полное наименование должности

инициалы, фамилия

Земельный участок

вид объекта недвижимости

Лист № 18 раздела 4.2

Всего листов раздела 4.2: 21

Всего разделов: 8

Всего листов выписки: 163

25.10.2022г. № КУВИ-001/2022-186292434

Кадастровый номер:

18:24:000000:70(Единое землепользование)

3	417087.39	2227465.77	-	-
4	417087.35	2227465.85	-	-
5	417087.39	2227465.91	-	-
6	417087.46	2227465.94	-	-
7	417087.53	2227465.9	-	-
8	417087.56	2227465.83	-	-
1	417087.53	2227465.76	-	-



ДОКУМЕНТ ПОДПИСАН
ЭЛЕКТРОННОЙ ПОДПИСЬЮ

Сертификат: 64575127400433833109200328139839306360

Владелец: ФЕДЕРАЛЬНАЯ СЛУЖБА ГОСУДАРСТВЕННОЙ

РЕГИСТРАЦИИ, КАДАСТРА И КАРТОГРАФИИ

Действителен: с 17.05.2022 по 10.08.2023

полное наименование должности

инициалы, фамилия

Земельный участок				
вид объекта недвижимости				
Лист № 19 раздела 4.2	Всего листов раздела 4.2: 21		Всего разделов: 8	Всего листов выписки: 163
25.10.2022г. № КУВИ-001/2022-186292434				
Кадастровый номер:		18:24:000000:70(Единое землепользование)		
Сведения о характерных точках границы части (частей) земельного участка				
Учетный номер части: 18:24:000000:70/91				
Система координат МСК-18, зона 2				
Номер точки	Координаты, м		Описание закрепления на местности	Средняя квадратичная погрешность определения координат характерных точек границ земельного участка, м
	X	Y		
1	2	3	4	5
1	413312.53	2228423.91	-	-
2	413312.49	2228423.77	-	-
3	413308.97	2228425.31	-	-
4	413309.02	2228425.43	-	-
1	413312.53	2228423.91	-	-



ДОКУМЕНТ ПОДПИСАН
ЭЛЕКТРОННОЙ ПОДПИСЬЮ

Сертификат: 64575127400433833109200328139839306360

Владелец: ФЕДЕРАЛЬНАЯ СЛУЖБА ГОСУДАРСТВЕННОЙ
РЕГИСТРАЦИИ, КАДАСТРА И КАРТОГРАФИИ
Действителен: с 17.05.2022 по 10.08.2023

полное наименование должности

инициалы, фамилия

Земельный участок				
вид объекта недвижимости				
Лист № 20 раздела 4.2	Всего листов раздела 4.2: 21		Всего разделов: 8	Всего листов выписки: 163
25.10.2022г. № КУВИ-001/2022-186292434				
Кадастровый номер:		18:24:000000:70(Единое землепользование)		
Сведения о характерных точках границы части (частей) земельного участка				
Учетный номер части: 18:24:000000:70/92				
Система координат МСК-18, зона 2				
Номер точки	Координаты, м		Описание закрепления на местности	Средняя квадратичная погрешность определения координат характерных точек границ земельного участка, м
	X	Y		
1	2	3	4	5
1	414686.16	2228703.08	-	-
2	414686.09	2228703.05	-	-
3	414686.02	2228703.08	-	-
4	414685.99	2228703.15	-	-
5	414686	2228703.18	-	-
6	414686.02	2228703.22	-	-
7	414686.09	2228703.25	-	-
8	414686.16	2228703.22	-	-
9	414686.19	2228703.15	-	-
1	414686.16	2228703.08	-	-



ДОКУМЕНТ ПОДПИСАН
ЭЛЕКТРОННОЙ ПОДПИСЬЮ

Сертификат: 64575127400433833109200328139839306360

Владелец: ФЕДЕРАЛЬНАЯ СЛУЖБА ГОСУДАРСТВЕННОЙ
РЕГИСТРАЦИИ, КАДАСТРА И КАРТОГРАФИИ
Действителен: с 17.05.2022 по 10.08.2023

полное наименование должности

инициалы, фамилия

Земельный участок				
вид объекта недвижимости				
Лист № 21 раздела 4.2	Всего листов раздела 4.2: 21	Всего разделов: 8	Всего листов выписки: 163	
25.10.2022г. № КУВИ-001/2022-186292434				
Кадастровый номер:		18:24:000000:70(Единое землепользование)		
Сведения о характерных точках границы части (частей) земельного участка				
Учетный номер части: 18:24:000000:70/93				
Система координат МСК-18, зона 2				
Номер точки	Координаты, м		Описание закрепления на местности	Средняя квадратичная погрешность определения координат характерных точек границ земельного участка, м
	X	Y		
1	2	3	4	5
1	413478.81	2228128.53	-	-
2	413478.71	2228128.43	-	-
3	413475.25	2228131.63	-	-
4	413475.35	2228131.73	-	-
1	413478.81	2228128.53	-	-



ДОКУМЕНТ ПОДПИСАН
ЭЛЕКТРОННОЙ ПОДПИСЬЮ

Сертификат: 64575127400433833109200328139839306360

Владелец: ФЕДЕРАЛЬНАЯ СЛУЖБА ГОСУДАРСТВЕННОЙ
РЕГИСТРАЦИИ, КАДАСТРА И КАРТОГРАФИИ
Действителен: с 17.05.2022 по 10.08.2023

полное наименование должности

инициалы, фамилия

ФГИС ЕГРН

полное наименование органа регистрации прав

Раздел 1

Выписка из Единого государственного реестра недвижимости об объекте недвижимости

Сведения о характеристиках объекта недвижимости

На основании запроса от 12.09.2022 г., поступившего на рассмотрение 12.09.2022 г., сообщаем, что согласно записям Единого государственного реестра недвижимости:

Земельный участок			
(вид объекта недвижимости)			
Лист № ____ Раздела <u>1</u>	Всего листов раздела <u>1</u> : ____	Всего разделов: ____	Всего листов выписки: ____
12.09.2022 № 99/2022/493135987			
Кадастровый номер:		18:24:051002:114	

Номер кадастрового квартала:	18:24:000000
Дата присвоения кадастрового номера:	16.11.2005
Ранее присвоенный государственный учетный номер:	Кадастровый номер: 18:24:051002:0114
Адрес:	Удмуртская Республика, Якшур-Бодьинский район, земельный участок расположен в центральной части КК, ограниченного чертой населенного пункта Канифольный
Площадь:	13369 +/- 81 кв. м
Кадастровая стоимость, руб.:	2647062
Кадастровые номера расположенных в пределах земельного участка объектов недвижимости:	18:24:000000:1749, 18:24:000000:1960, 18:08:000000:5605
Кадастровые номера объектов недвижимости, из которых образован объект недвижимости:	данные отсутствуют
Кадастровые номера образованных объектов недвижимости:	данные отсутствуют
Сведения о включении объекта недвижимости в состав предприятия как имущественного комплекса:	

Государственный регистратор		ФГИС ЕГРН
полное наименование должности	подпись	инициалы, фамилия

М.П.

Выписка из Единого государственного реестра недвижимости об объекте недвижимости
Сведения о характеристиках объекта недвижимости

Земельный участок			
<small>(вид объекта недвижимости)</small>			
Лист № ____ Раздела 1	Всего листов раздела 1 : ____	Всего разделов: ____	Всего листов выписки: ____
12.09.2022 № 99/2022/493135987			
Кадастровый номер:		18:24:051002:114	

Категория земель:	Земли населённых пунктов
Виды разрешенного использования:	Земельные участки (территории) общего пользования
Сведения о кадастровом инженере:	Огаркова Марина Валентиновна №18-11-47
Сведения о лесах, водных объектах и об иных природных объектах, расположенных в пределах земельного участка:	данные отсутствуют
Сведения о том, что земельный участок полностью или частично расположен в границах зоны с особыми условиями использования территории или территории объекта культурного наследия	данные отсутствуют
Сведения о том, что земельный участок расположен в границах особой экономической зоны, территории опережающего социально-экономического развития, зоны территориального развития в Российской Федерации, игровой зоны:	данные отсутствуют
Сведения о том, что земельный участок расположен в границах особо охраняемой природной территории, охотничьих угодий, лесничеств, лесопарков:	данные отсутствуют
Сведения о результатах проведения государственного земельного надзора:	данные отсутствуют
Сведения о расположении земельного участка в границах территории, в отношении которой утвержден проект межевания территории:	данные отсутствуют

Государственный регистратор		ФГИС ЕГРН
полное наименование должности	подпись	инициалы, фамилия

М.П.

Выписка из Единого государственного реестра недвижимости об объекте недвижимости
Сведения о характеристиках объекта недвижимости

Земельный участок			
(вид объекта недвижимости)			
Лист № ____ Раздела 1	Всего листов раздела 1 : ____	Всего разделов: ____	Всего листов выписки: ____
12.09.2022 № 99/2022/493135987			
Кадастровый номер:		18:24:051002:114	

Условный номер земельного участка:	данные отсутствуют
Сведения о принятии акта и (или) заключении договора, предусматривающих предоставление в соответствии с земельным законодательством исполнительным органом государственной власти или органом местного самоуправления находящегося в государственной или муниципальной собственности земельного участка для строительства наемного дома социального использования или наемного дома коммерческого использования:	данные отсутствуют
Сведения о том, что земельный участок или земельные участки образованы на основании решения об изъятии земельного участка и (или) расположенного на нем объекта недвижимости для государственных или муниципальных нужд:	данные отсутствуют
Сведения о том, что земельный участок образован из земель или земельного участка, государственная собственность на которые не разграничена:	данные отсутствуют
Сведения о наличии земельного спора о местоположении границ земельных участков:	данные отсутствуют
Статус записи об объекте недвижимости:	Сведения об объекте недвижимости имеют статус "актуальные, ранее учтенные"
Особые отметки:	Сведения о видах разрешенного использования имеют статус «Актуальные незасвидетельствованные». Право (ограничение права, обременение объекта недвижимости) зарегистрировано на данный объект недвижимости с видами разрешенного использования отсутствует. Сведения необходимые для заполнения раздела 3.1 отсутствуют.
Получатель выписки:	Ечикова Елена Николаевна

Государственный регистратор		ФГИС ЕГРН
полное наименование должности	подпись	инициалы, фамилия

М.П.

Выписка из Единого государственного реестра недвижимости об объекте недвижимости
Сведения о зарегистрированных правах


Земельный участок		(вид объекта недвижимости)	
Лист № ____ Раздела <u>2</u>	Всего листов раздела <u>2</u> : ____	Всего разделов: ____	Всего листов выписки: ____
12.09.2022 № 99/2022/493135987			
Кадастровый номер:		18:24:051002:114	
1.	Правообладатель (правообладатели):	1.1.	Российская Федерация
2.	Вид, номер и дата государственной регистрации права:	2.1.	Собственность, № 18-18-22/009/2013-698 от 11.06.2013
3.	Ограничение прав и обременение объекта недвижимости:	не зарегистрировано	
1.	Правообладатель (правообладатели):	1.2.	Федеральное казенное учреждение "Управление Федеральных автомобильных дорог "Прикамье" Федерального дорожного агентства", ИНН: 2126000323
2.	Вид, номер и дата государственной регистрации права:	2.2.	Постоянное (бессрочное) пользование, № 18:24:051002:114-18/012/2019-2 от 19.03.2019
3.	Ограничение прав и обременение объекта недвижимости:	не зарегистрировано	
4.	Договоры участия в долевом строительстве:	не зарегистрировано	
5.	Заявленные в судебном порядке права требования:	данные отсутствуют	
6.	Сведения о возражении в отношении зарегистрированного права:	данные отсутствуют	
7.	Сведения о наличии решения об изъятии объекта недвижимости для государственных и муниципальных нужд:	данные отсутствуют	
8.	Сведения о невозможности государственной регистрации без личного участия правообладателя или его законного представителя:		
9.	Правопритязания и сведения о наличии поступивших, но не рассмотренных заявлений о проведении государственной регистрации права (перехода, прекращения права), ограничения права или обременения объекта недвижимости, сделки в отношении объекта недвижимости:	данные отсутствуют	
10.	Сведения об осуществлении государственной регистрации сделки, права, ограничения права без необходимого в силу закона согласия третьего лица, органа:	данные отсутствуют	
11.	Сведения о невозможности государственной регистрации перехода, прекращения, ограничения права на земельный участок из земель сельскохозяйственного назначения:		

Государственный регистратор		ФГИС ЕГРН
полное наименование должности	подпись	инициалы, фамилия

М.П.

Выписка из Единого государственного реестра недвижимости об объекте недвижимости
Описание местоположения земельного участка

Земельный участок			
(вид объекта недвижимости)			
Лист № ____ Раздела 3	Всего листов раздела 3 : ____	Всего разделов: ____	Всего листов выписки: ____
12.09.2022 № 99/2022/493135987			
Кадастровый номер:		18:24:051002:114	

План (чертеж, схема) земельного участка			
			
Масштаб 1: данные отсутствуют	Условные обозначения:		

Государственный регистратор		ФГИС ЕГРН
полное наименование должности	подпись	инициалы, фамилия

М.П.

Выписка из Единого государственного реестра недвижимости об объекте недвижимости
Описание местоположения земельного участка

Земельный участок			
<small>(вид объекта недвижимости)</small>			
Лист № ___ Раздела 3.2	Всего листов раздела 3.2 : ___	Всего разделов: ___	Всего листов выписки: ___
12.09.2022 № 99/2022/493135987			
Кадастровый номер:		18:24:051002:114	

Сведения о характерных точках границы земельного участка				
Система координат: МСК-73				
Зона №				
Номер точки	Координаты		Описание закрепления на местности	Средняя квадратическая погрешность определения координат характерных точек границ земельного участка, м
	X	Y		
1	2	3	4	5
1	415032.99	2228655.38	данные отсутствуют	данные отсутствуют
2	415031.05	2228662.21	данные отсутствуют	данные отсутствуют
3	414828.76	2228686.19	данные отсутствуют	данные отсутствуют
4	414705.68	2228700.83	данные отсутствуют	данные отсутствуют
5	414706.53	2228699.14	данные отсутствуют	данные отсутствуют
6	414701.62	2228699.48	данные отсутствуют	данные отсутствуют
7	414702.72	2228701.19	данные отсутствуют	данные отсутствуют
8	414686.19	2228703.15	данные отсутствуют	данные отсутствуют
9	414686.16	2228703.08	данные отсутствуют	данные отсутствуют
10	414686.09	2228703.05	данные отсутствуют	данные отсутствуют
11	414686.02	2228703.08	данные отсутствуют	данные отсутствуют
12	414685.99	2228703.15	данные отсутствуют	данные отсутствуют
13	414686	2228703.18	данные отсутствуют	данные отсутствуют
14	414602.34	2228713.58	данные отсутствуют	данные отсутствуют
15	414527.85	2228722.5	данные отсутствуют	данные отсутствуют

Государственный регистратор		ФГИС ЕГРН
полное наименование должности	подпись	инициалы, фамилия

М.П.

Выписка из Единого государственного реестра недвижимости об объекте недвижимости
Описание местоположения земельного участка

Земельный участок			
<small>(вид объекта недвижимости)</small>			
Лист № ____ Раздела 3.2	Всего листов раздела 3.2 : ____	Всего разделов: ____	Всего листов выписки: ____
12.09.2022 № 99/2022/493135987			
Кадастровый номер:		18:24:051002:114	

Сведения о характерных точках границы земельного участка				
Система координат: МСК-73				
Зона №				
Номер точки	Координаты		Описание закрепления на местности	Средняя квадратическая погрешность определения координат характерных точек границ земельного участка, м
	X	Y		
1	2	3	4	5
16	414525.82	2228705.63	данные отсутствуют	данные отсутствуют
17	414524.31	2228695.32	данные отсутствуют	данные отсутствуют
18	414615.28	2228686.38	данные отсутствуют	данные отсутствуют
19	414692.68	2228676.29	данные отсутствуют	данные отсутствуют
20	414796.72	2228663.94	данные отсутствуют	данные отсутствуют
21	414972.41	2228641.91	данные отсутствуют	данные отсутствуют
22	415032.42	2228635.75	данные отсутствуют	данные отсутствуют
23	414660.42	2228705.23	данные отсутствуют	данные отсутствуют
24	414660.39	2228705.16	данные отсутствуют	данные отсутствуют
25	414660.32	2228705.13	данные отсутствуют	данные отсутствуют
26	414660.25	2228705.16	данные отсутствуют	данные отсутствуют
27	414660.22	2228705.23	данные отсутствуют	данные отсутствуют
28	414660.25	2228705.31	данные отсутствуют	данные отсутствуют
29	414660.32	2228705.33	данные отсутствуют	данные отсутствуют
30	414660.39	2228705.31	данные отсутствуют	данные отсутствуют

Государственный регистратор		ФГИС ЕГРН
полное наименование должности	подпись	инициалы, фамилия

М.П.

Выписка из Единого государственного реестра недвижимости об объекте недвижимости
Описание местоположения земельного участка

Земельный участок			
(вид объекта недвижимости)			
Лист № ____ Раздела 3.2	Всего листов раздела 3.2 : ____	Всего разделов: ____	Всего листов выписки: ____
12.09.2022 № 99/2022/493135987			
Кадастровый номер:		18:24:051002:114	


Сведения о характерных точках границы земельного участка				
Система координат: МСК-73				
Зона №				
Номер точки	Координаты		Описание закрепления на местности	Средняя квадратическая погрешность определения координат характерных точек границ земельного участка, м
	X	Y		
1	2	3	4	5
31	414587.72	2228710.73	данные отсутствуют	данные отсутствуют
32	414587.69	2228710.66	данные отсутствуют	данные отсутствуют
33	414587.62	2228710.63	данные отсутствуют	данные отсутствуют
34	414587.55	2228710.66	данные отсутствуют	данные отсутствуют
35	414587.52	2228710.73	данные отсутствуют	данные отсутствуют
36	414587.55	2228710.8	данные отсутствуют	данные отсутствуют
37	414587.62	2228710.83	данные отсутствуют	данные отсутствуют
38	414587.69	2228710.8	данные отсутствуют	данные отсутствуют

Государственный регистратор		ФГИС ЕГРН
полное наименование должности	подпись	инициалы, фамилия

М.П.

Выписка из Единого государственного реестра недвижимости об объекте недвижимости
Сведения о частях земельного участка

Земельный участок			
(вид объекта недвижимости)			
Лист № ____ Раздела 4	Всего листов раздела 4 : ____	Всего разделов: ____	Всего листов выписки: ____
12.09.2022 № 99/2022/493135987			
Кадастровый номер:		18:24:051002:114	


План (чертеж, схема) части земельного участка		Учетный номер части: 18:24:051002:114/1	
			
Масштаб 1: данные отсутствуют	Условные обозначения:		

Государственный регистратор		ФГИС ЕГРН
полное наименование должности	подпись	инициалы, фамилия

М.П.

Выписка из Единого государственного реестра недвижимости об объекте недвижимости
Сведения о частях земельного участка

Земельный участок			
<small>(вид объекта недвижимости)</small>			
Лист № ____ Раздела 4	Всего листов раздела 4 : ____	Всего разделов: ____	Всего листов выписки: ____
12.09.2022 № 99/2022/493135987			
Кадастровый номер:		18:24:051002:114	

План (чертеж, схема) части земельного участка	Учетный номер части: 18:24:051002:114/2
	
Масштаб 1: данные отсутствуют	Условные обозначения:

Государственный регистратор		ФГИС ЕГРН
полное наименование должности	подпись	инициалы, фамилия

М.П.

Выписка из Единого государственного реестра недвижимости об объекте недвижимости
Сведения о частях земельного участка

Земельный участок			
(вид объекта недвижимости)			
Лист № ____ Раздела 4	Всего листов раздела 4 : ____	Всего разделов: ____	Всего листов выписки: ____
12.09.2022 № 99/2022/493135987			
Кадастровый номер:		18:24:051002:114	

План (чертеж, схема) части земельного участка	Учетный номер части: 18:24:051002:114/3
	
Масштаб 1: данные отсутствуют	Условные обозначения:

Государственный регистратор		ФГИС ЕГРН
полное наименование должности	подпись	инициалы, фамилия

М.П.

Выписка из Единого государственного реестра недвижимости об объекте недвижимости
Сведения о частях земельного участка

Земельный участок			
<small>(вид объекта недвижимости)</small>			
Лист № ____ Раздела 4.1	Всего листов раздела 4.1 : ____	Всего разделов: ____	Всего листов выписки: ____
12.09.2022 № 99/2022/493135987			
Кадастровый номер:		18:24:051002:114	

Учетный номер части	Площадь (м ²)	Содержание ограничения в использовании или ограничения права на объект недвижимости или обременения объекта недвижимости
1	2	3
1	2996	Ограничения прав на земельный участок, предусмотренные статьями 56, 56.1 Земельного кодекса Российской Федерации, Постановление "О порядке установления охранных зон объектов электросетевого хозяйства и особых условий использования земельных участков, расположенных в границах таких зон" № 160 от 24.02.2009, срок действия: 07.08.2015
2	494	Ограничения прав на земельный участок, предусмотренные статьями 56, 56.1 Земельного кодекса Российской Федерации, Свидетельство о государственной регистрации права № 185909 от 15.12.2010, срок действия: 17.08.2015
3	128	Ограничения прав на земельный участок, предусмотренные статьями 56, 56.1 Земельного кодекса Российской Федерации, Постановление "О порядке установления охранных зон объектов электросетевого хозяйства и особых условий использования земельных участков, расположенных в границах таких зон" № 160 от 24.02.2009, срок действия: 05.03.2018

Государственный регистратор		ФГИС ЕГРН
полное наименование должности	подпись	инициалы, фамилия

М.П.

Выписка из Единого государственного реестра недвижимости об объекте недвижимости
Сведения о частях земельного участка

Земельный участок				
<small>(вид объекта недвижимости)</small>				
Лист № ____ Раздела 4.2		Всего листов раздела 4.2 : ____		Всего разделов: ____
Всего листов выписки: ____				
12.09.2022 № 99/2022/493135987				
Кадастровый номер:			18:24:051002:114	
Сведения о характерных точках границы части (частей) земельного участка				
Учетный номер части: 1				
Система координат: МСК-73				
Зона №				
Номер точки	Координаты, м		Описание закрепления на местности	Средняя квадратическая погрешность определения координат характерных точек границы части земельного участка, м
	X	Y		
1	2	3	4	5
3	414828.76	2228686.19	данные отсутствуют	данные отсутствуют
6	414701.62	2228699.48	данные отсутствуют	данные отсутствуют
7	414702.72	2228701.19	данные отсутствуют	данные отсутствуют
8	414686.19	2228703.15	данные отсутствуют	данные отсутствуют
8	414686.19	2228703.15	данные отсутствуют	данные отсутствуют
9	414686.16	2228703.08	данные отсутствуют	данные отсутствуют
9	414686.16	2228703.08	данные отсутствуют	данные отсутствуют
10	414686.09	2228703.05	данные отсутствуют	данные отсутствуют
10	414686.09	2228703.05	данные отсутствуют	данные отсутствуют
11	414686.02	2228703.08	данные отсутствуют	данные отсутствуют
11	414686.02	2228703.08	данные отсутствуют	данные отсутствуют
12	414685.99	2228703.15	данные отсутствуют	данные отсутствуют
12	414685.99	2228703.15	данные отсутствуют	данные отсутствуют
13	414686	2228703.18	данные отсутствуют	данные отсутствуют
13	414686	2228703.18	данные отсутствуют	данные отсутствуют
14	414602.34	2228713.58	данные отсутствуют	данные отсутствуют
Государственный регистратор			ФГИС ЕГРН	
полное наименование должности			подпись	
			инициалы, фамилия	

М.П.

Выписка из Единого государственного реестра недвижимости об объекте недвижимости
Сведения о частях земельного участка

Земельный участок			
<small>(вид объекта недвижимости)</small>			
Лист № ____ Раздела 4.2	Всего листов раздела 4.2 : ____	Всего разделов: ____	Всего листов выписки: ____
12.09.2022 № 99/2022/493135987			
Кадастровый номер:		18:24:051002:114	

Номер точки	Координаты, м		Описание закрепления на местности	Средняя квадратическая погрешность определения координат характерных точек границы части земельного участка, м
	X	Y		
1	2	3	4	5
15	414527.85	2228722.5	данные отсутствуют	данные отсутствуют
16	414525.82	2228705.63	данные отсутствуют	данные отсутствуют
19	414692.68	2228676.29	данные отсутствуют	данные отсутствуют
23	414660.42	2228705.23	данные отсутствуют	данные отсутствуют
24	414660.39	2228705.16	данные отсутствуют	данные отсутствуют
25	414660.32	2228705.13	данные отсутствуют	данные отсутствуют
26	414660.25	2228705.16	данные отсутствуют	данные отсутствуют
27	414660.22	2228705.23	данные отсутствуют	данные отсутствуют
28	414660.25	2228705.31	данные отсутствуют	данные отсутствуют
29	414660.32	2228705.33	данные отсутствуют	данные отсутствуют
30	414660.39	2228705.31	данные отсутствуют	данные отсутствуют
31	414587.72	2228710.73	данные отсутствуют	данные отсутствуют
32	414587.69	2228710.66	данные отсутствуют	данные отсутствуют
33	414587.62	2228710.63	данные отсутствуют	данные отсутствуют
34	414587.55	2228710.66	данные отсутствуют	данные отсутствуют
35	414587.52	2228710.73	данные отсутствуют	данные отсутствуют
36	414587.55	2228710.8	данные отсутствуют	данные отсутствуют

Государственный регистратор		ФГИС ЕГРН
полное наименование должности	подпись	инициалы, фамилия

М.П.

Выписка из Единого государственного реестра недвижимости об объекте недвижимости
Сведения о частях земельного участка

Земельный участок			
<small>(вид объекта недвижимости)</small>			
Лист № ____ Раздела 4.2	Всего листов раздела 4.2 : ____	Всего разделов: ____	Всего листов выписки: ____
12.09.2022 № 99/2022/493135987			
Кадастровый номер:		18:24:051002:114	

Номер точки	Координаты, м		Описание закрепления на местности	Средняя квадратическая погрешность определения координат характерных точек границы части земельного участка, м
	X	Y		
1	2	3	4	5
37	414587.62	2228710.83	данные отсутствуют	данные отсутствуют
38	414587.69	2228710.8	данные отсутствуют	данные отсутствуют
39	414716.72	2228699.52	данные отсутствуют	данные отсутствуют
40	414705.69	2228700.83	данные отсутствуют	данные отсутствуют
41	414706.54	2228699.14	данные отсутствуют	данные отсутствуют
42	414525.74	2228705.09	данные отсутствуют	данные отсутствуют
43	414586.82	2228700.39	данные отсутствуют	данные отсутствуют
44	414685.01	2228692.84	данные отсутствуют	данные отсутствуют
45	414697.09	2228691.18	данные отсутствуют	данные отсутствуют
46	414705.59	2228674.76	данные отсутствуют	данные отсутствуют
47	414731.49	2228671.69	данные отсутствуют	данные отсутствуют
48	415010.25	2228664.67	данные отсутствуют	данные отсутствуют
49	414801.32	2228689.45	данные отсутствуют	данные отсутствуют
50	414802.43	2228688.51	данные отсутствуют	данные отсутствуют
51	414970.74	2228664.92	данные отсутствуют	данные отсутствуют
52	414971.4	2228664.91	данные отсутствуют	данные отсутствуют
53	414984.83	2228666.64	данные отсутствуют	данные отсутствуют

Государственный регистратор		ФГИС ЕГРН
полное наименование должности	подпись	инициалы, фамилия

М.П.

Выписка из Единого государственного реестра недвижимости об объекте недвижимости
Сведения о частях земельного участка

Земельный участок			
<small>(вид объекта недвижимости)</small>			
Лист № ____ Раздела 4.2	Всего листов раздела 4.2 : ____	Всего разделов: ____	Всего листов выписки: ____
12.09.2022 № 99/2022/493135987			
Кадастровый номер:		18:24:051002:114	

Номер точки	Координаты, м		Описание закрепления на местности	Средняя квадратическая погрешность определения координат характерных точек границы части земельного участка, м
	X	Y		
1	2	3	4	5
54	414693.4	2228676.2	данные отсутствуют	данные отсутствуют
55	414694.08	2228701.49	данные отсутствуют	данные отсутствуют
56	414694.11	2228702.21	данные отсутствуют	данные отсутствуют
57	414682.81	2228703.58	данные отсутствуют	данные отсутствуют
58	414689.44	2228700.17	данные отсутствуют	данные отсутствуют
59	414688.82	2228676.79	данные отсутствуют	данные отсутствуют

Государственный регистратор		ФГИС ЕГРН
полное наименование должности	подпись	инициалы, фамилия

М.П.

Выписка из Единого государственного реестра недвижимости об объекте недвижимости
Сведения о частях земельного участка

Земельный участок				
<small>(вид объекта недвижимости)</small>				
Лист № ____ Раздела 4.2		Всего листов раздела 4.2 : ____		Всего разделов: ____
Всего листов выписки: ____				
12.09.2022 № 99/2022/493135987				
Кадастровый номер:			18:24:051002:114	
Сведения о характерных точках границы части (частей) земельного участка				
Учетный номер части: 2				
Система координат: МСК-73				
Зона №				
Номер точки	Координаты, м		Описание закрепления на местности	Средняя квадратическая погрешность определения координат характерных точек границы части земельного участка, м
	X	Y		
1	2	3	4	5
3	414828.76	2228686.19	данные отсутствуют	данные отсутствуют
6	414701.62	2228699.48	данные отсутствуют	данные отсутствуют
7	414702.72	2228701.19	данные отсутствуют	данные отсутствуют
8	414686.19	2228703.15	данные отсутствуют	данные отсутствуют
8	414686.19	2228703.15	данные отсутствуют	данные отсутствуют
9	414686.16	2228703.08	данные отсутствуют	данные отсутствуют
9	414686.16	2228703.08	данные отсутствуют	данные отсутствуют
10	414686.09	2228703.05	данные отсутствуют	данные отсутствуют
10	414686.09	2228703.05	данные отсутствуют	данные отсутствуют
11	414686.02	2228703.08	данные отсутствуют	данные отсутствуют
11	414686.02	2228703.08	данные отсутствуют	данные отсутствуют
12	414685.99	2228703.15	данные отсутствуют	данные отсутствуют
12	414685.99	2228703.15	данные отсутствуют	данные отсутствуют
13	414686	2228703.18	данные отсутствуют	данные отсутствуют
13	414686	2228703.18	данные отсутствуют	данные отсутствуют
14	414602.34	2228713.58	данные отсутствуют	данные отсутствуют
Государственный регистратор			ФГИС ЕГРН	
полное наименование должности			подпись	
			инициалы, фамилия	

М.П.

Выписка из Единого государственного реестра недвижимости об объекте недвижимости
Сведения о частях земельного участка

Земельный участок			
<small>(вид объекта недвижимости)</small>			
Лист № ____ Раздела 4.2	Всего листов раздела 4.2 : ____	Всего разделов: ____	Всего листов выписки: ____
12.09.2022 № 99/2022/493135987			
Кадастровый номер:		18:24:051002:114	

Номер точки	Координаты, м		Описание закрепления на местности	Средняя квадратическая погрешность определения координат характерных точек границы части земельного участка, м
	X	Y		
1	2	3	4	5
15	414527.85	2228722.5	данные отсутствуют	данные отсутствуют
16	414525.82	2228705.63	данные отсутствуют	данные отсутствуют
19	414692.68	2228676.29	данные отсутствуют	данные отсутствуют
23	414660.42	2228705.23	данные отсутствуют	данные отсутствуют
24	414660.39	2228705.16	данные отсутствуют	данные отсутствуют
25	414660.32	2228705.13	данные отсутствуют	данные отсутствуют
26	414660.25	2228705.16	данные отсутствуют	данные отсутствуют
27	414660.22	2228705.23	данные отсутствуют	данные отсутствуют
28	414660.25	2228705.31	данные отсутствуют	данные отсутствуют
29	414660.32	2228705.33	данные отсутствуют	данные отсутствуют
30	414660.39	2228705.31	данные отсутствуют	данные отсутствуют
31	414587.72	2228710.73	данные отсутствуют	данные отсутствуют
32	414587.69	2228710.66	данные отсутствуют	данные отсутствуют
33	414587.62	2228710.63	данные отсутствуют	данные отсутствуют
34	414587.55	2228710.66	данные отсутствуют	данные отсутствуют
35	414587.52	2228710.73	данные отсутствуют	данные отсутствуют
36	414587.55	2228710.8	данные отсутствуют	данные отсутствуют

Государственный регистратор		ФГИС ЕГРН
полное наименование должности	подпись	инициалы, фамилия

М.П.

Выписка из Единого государственного реестра недвижимости об объекте недвижимости
Сведения о частях земельного участка

Земельный участок			
<small>(вид объекта недвижимости)</small>			
Лист № ____ Раздела 4.2	Всего листов раздела 4.2 : ____	Всего разделов: ____	Всего листов выписки: ____
12.09.2022 № 99/2022/493135987			
Кадастровый номер:		18:24:051002:114	

Номер точки	Координаты, м		Описание закрепления на местности	Средняя квадратическая погрешность определения координат характерных точек границы части земельного участка, м
	X	Y		
1	2	3	4	5
37	414587.62	2228710.83	данные отсутствуют	данные отсутствуют
38	414587.69	2228710.8	данные отсутствуют	данные отсутствуют
39	414716.72	2228699.52	данные отсутствуют	данные отсутствуют
40	414705.69	2228700.83	данные отсутствуют	данные отсутствуют
41	414706.54	2228699.14	данные отсутствуют	данные отсутствуют
42	414525.74	2228705.09	данные отсутствуют	данные отсутствуют
43	414586.82	2228700.39	данные отсутствуют	данные отсутствуют
44	414685.01	2228692.84	данные отсутствуют	данные отсутствуют
45	414697.09	2228691.18	данные отсутствуют	данные отсутствуют
46	414705.59	2228674.76	данные отсутствуют	данные отсутствуют
47	414731.49	2228671.69	данные отсутствуют	данные отсутствуют
48	415010.25	2228664.67	данные отсутствуют	данные отсутствуют
49	414801.32	2228689.45	данные отсутствуют	данные отсутствуют
50	414802.43	2228688.51	данные отсутствуют	данные отсутствуют
51	414970.74	2228664.92	данные отсутствуют	данные отсутствуют
52	414971.4	2228664.91	данные отсутствуют	данные отсутствуют
53	414984.83	2228666.64	данные отсутствуют	данные отсутствуют

Государственный регистратор		ФГИС ЕГРН
полное наименование должности	подпись	инициалы, фамилия

М.П.

Выписка из Единого государственного реестра недвижимости об объекте недвижимости
Сведения о частях земельного участка

Земельный участок			
<small>(вид объекта недвижимости)</small>			
Лист № ____ Раздела 4.2	Всего листов раздела 4.2 : ____	Всего разделов: ____	Всего листов выписки: ____
12.09.2022 № 99/2022/493135987			
Кадастровый номер:		18:24:051002:114	

Номер точки	Координаты, м		Описание закрепления на местности	Средняя квадратическая погрешность определения координат характерных точек границы части земельного участка, м
	X	Y		
1	2	3	4	5
54	414693.4	2228676.2	данные отсутствуют	данные отсутствуют
55	414694.08	2228701.49	данные отсутствуют	данные отсутствуют
56	414694.11	2228702.21	данные отсутствуют	данные отсутствуют
57	414682.81	2228703.58	данные отсутствуют	данные отсутствуют
58	414689.44	2228700.17	данные отсутствуют	данные отсутствуют
59	414688.82	2228676.79	данные отсутствуют	данные отсутствуют

Государственный регистратор		ФГИС ЕГРН
полное наименование должности	подпись	инициалы, фамилия

М.П.

Выписка из Единого государственного реестра недвижимости об объекте недвижимости
Сведения о частях земельного участка

Земельный участок				
<small>(вид объекта недвижимости)</small>				
Лист № ____ Раздела 4.2		Всего листов раздела 4.2 : ____		Всего разделов: ____
Всего листов выписки: ____				
12.09.2022 № 99/2022/493135987				
Кадастровый номер:			18:24:051002:114	
Сведения о характерных точках границы части (частей) земельного участка				
Учетный номер части: 3				
Система координат: МСК-73				
Зона №				
Номер точки	Координаты, м		Описание закрепления на местности	Средняя квадратическая погрешность определения координат характерных точек границы части земельного участка, м
	X	Y		
1	2	3	4	5
3	414828.76	2228686.19	данные отсутствуют	данные отсутствуют
6	414701.62	2228699.48	данные отсутствуют	данные отсутствуют
7	414702.72	2228701.19	данные отсутствуют	данные отсутствуют
8	414686.19	2228703.15	данные отсутствуют	данные отсутствуют
8	414686.19	2228703.15	данные отсутствуют	данные отсутствуют
9	414686.16	2228703.08	данные отсутствуют	данные отсутствуют
9	414686.16	2228703.08	данные отсутствуют	данные отсутствуют
10	414686.09	2228703.05	данные отсутствуют	данные отсутствуют
10	414686.09	2228703.05	данные отсутствуют	данные отсутствуют
11	414686.02	2228703.08	данные отсутствуют	данные отсутствуют
11	414686.02	2228703.08	данные отсутствуют	данные отсутствуют
12	414685.99	2228703.15	данные отсутствуют	данные отсутствуют
12	414685.99	2228703.15	данные отсутствуют	данные отсутствуют
13	414686	2228703.18	данные отсутствуют	данные отсутствуют
13	414686	2228703.18	данные отсутствуют	данные отсутствуют
14	414602.34	2228713.58	данные отсутствуют	данные отсутствуют
Государственный регистратор			ФГИС ЕГРН	
полное наименование должности			подпись	
			инициалы, фамилия	

М.П.

Выписка из Единого государственного реестра недвижимости об объекте недвижимости
Сведения о частях земельного участка

Земельный участок			
<small>(вид объекта недвижимости)</small>			
Лист № ____ Раздела 4.2	Всего листов раздела 4.2 : ____	Всего разделов: ____	Всего листов выписки: ____
12.09.2022 № 99/2022/493135987			
Кадастровый номер:		18:24:051002:114	

Номер точки	Координаты, м		Описание закрепления на местности	Средняя квадратическая погрешность определения координат характерных точек границы части земельного участка, м
	X	Y		
1	2	3	4	5
15	414527.85	2228722.5	данные отсутствуют	данные отсутствуют
16	414525.82	2228705.63	данные отсутствуют	данные отсутствуют
19	414692.68	2228676.29	данные отсутствуют	данные отсутствуют
23	414660.42	2228705.23	данные отсутствуют	данные отсутствуют
24	414660.39	2228705.16	данные отсутствуют	данные отсутствуют
25	414660.32	2228705.13	данные отсутствуют	данные отсутствуют
26	414660.25	2228705.16	данные отсутствуют	данные отсутствуют
27	414660.22	2228705.23	данные отсутствуют	данные отсутствуют
28	414660.25	2228705.31	данные отсутствуют	данные отсутствуют
29	414660.32	2228705.33	данные отсутствуют	данные отсутствуют
30	414660.39	2228705.31	данные отсутствуют	данные отсутствуют
31	414587.72	2228710.73	данные отсутствуют	данные отсутствуют
32	414587.69	2228710.66	данные отсутствуют	данные отсутствуют
33	414587.62	2228710.63	данные отсутствуют	данные отсутствуют
34	414587.55	2228710.66	данные отсутствуют	данные отсутствуют
35	414587.52	2228710.73	данные отсутствуют	данные отсутствуют
36	414587.55	2228710.8	данные отсутствуют	данные отсутствуют

Государственный регистратор		ФГИС ЕГРН
полное наименование должности	подпись	инициалы, фамилия

М.П.

Выписка из Единого государственного реестра недвижимости об объекте недвижимости
Сведения о частях земельного участка

Земельный участок			
<small>(вид объекта недвижимости)</small>			
Лист № ____ Раздела 4.2	Всего листов раздела 4.2 : ____	Всего разделов: ____	Всего листов выписки: ____
12.09.2022 № 99/2022/493135987			
Кадастровый номер:		18:24:051002:114	

Номер точки	Координаты, м		Описание закрепления на местности	Средняя квадратическая погрешность определения координат характерных точек границы части земельного участка, м
	X	Y		
1	2	3	4	5
37	414587.62	2228710.83	данные отсутствуют	данные отсутствуют
38	414587.69	2228710.8	данные отсутствуют	данные отсутствуют
39	414716.72	2228699.52	данные отсутствуют	данные отсутствуют
40	414705.69	2228700.83	данные отсутствуют	данные отсутствуют
41	414706.54	2228699.14	данные отсутствуют	данные отсутствуют
42	414525.74	2228705.09	данные отсутствуют	данные отсутствуют
43	414586.82	2228700.39	данные отсутствуют	данные отсутствуют
44	414685.01	2228692.84	данные отсутствуют	данные отсутствуют
45	414697.09	2228691.18	данные отсутствуют	данные отсутствуют
46	414705.59	2228674.76	данные отсутствуют	данные отсутствуют
47	414731.49	2228671.69	данные отсутствуют	данные отсутствуют
48	415010.25	2228664.67	данные отсутствуют	данные отсутствуют
49	414801.32	2228689.45	данные отсутствуют	данные отсутствуют
50	414802.43	2228688.51	данные отсутствуют	данные отсутствуют
51	414970.74	2228664.92	данные отсутствуют	данные отсутствуют
52	414971.4	2228664.91	данные отсутствуют	данные отсутствуют
53	414984.83	2228666.64	данные отсутствуют	данные отсутствуют

Государственный регистратор		ФГИС ЕГРН
полное наименование должности	подпись	инициалы, фамилия

М.П.

Выписка из Единого государственного реестра недвижимости об объекте недвижимости
Сведения о частях земельного участка

Земельный участок			
<small>(вид объекта недвижимости)</small>			
Лист № ____ Раздела 4.2	Всего листов раздела 4.2 : ____	Всего разделов: ____	Всего листов выписки: ____
12.09.2022 № 99/2022/493135987			
Кадастровый номер:		18:24:051002:114	

Номер точки	Координаты, м		Описание закрепления на местности	Средняя квадратическая погрешность определения координат характерных точек границы части земельного участка, м
	X	Y		
1	2	3	4	5
54	414693.4	2228676.2	данные отсутствуют	данные отсутствуют
55	414694.08	2228701.49	данные отсутствуют	данные отсутствуют
56	414694.11	2228702.21	данные отсутствуют	данные отсутствуют
57	414682.81	2228703.58	данные отсутствуют	данные отсутствуют
58	414689.44	2228700.17	данные отсутствуют	данные отсутствуют
59	414688.82	2228676.79	данные отсутствуют	данные отсутствуют

Государственный регистратор		ФГИС ЕГРН
полное наименование должности	подпись	инициалы, фамилия

М.П.

ФГИС ЕГРН

полное наименование органа регистрации прав

Раздел 1

Выписка из Единого государственного реестра недвижимости об объекте недвижимости

Сведения о характеристиках объекта недвижимости

На основании запроса от 01.10.2022 г., поступившего на рассмотрение 01.10.2022 г., сообщаем, что согласно записям Единого государственного реестра недвижимости:

Земельный участок			
(вид объекта недвижимости)			
Лист № ____ Раздела 1	Всего листов раздела 1 : ____	Всего разделов: ____	Всего листов выписки: ____
01.10.2022 № 99/2022/497060718			
Кадастровый номер:		18:24:000000:61 (единое землепользование)	

Номер кадастрового квартала:	18:24:000000
Дата присвоения кадастрового номера:	17.02.2004
Ранее присвоенный государственный учетный номер:	Кадастровый номер: 18:24:0:0061
Адрес:	Удмуртская Республика, Якшур-Бодьинский район, район воздушная линия (ВЛ) электропередач 10 кВ, фидер-7 подстанция "Пионерская"
Площадь:	28 +/- 9.26кв. м
Кадастровая стоимость, руб.:	6652.68
Кадастровые номера расположенных в пределах земельного участка объектов недвижимости:	данные отсутствуют
Кадастровые номера объектов недвижимости, из которых образован объект недвижимости:	данные отсутствуют
Кадастровые номера образованных объектов недвижимости:	данные отсутствуют
Сведения о включении объекта недвижимости в состав предприятия как имущественного комплекса:	

Государственный регистратор		ФГИС ЕГРН
полное наименование должности	подпись	инициалы, фамилия

М.П.

Выписка из Единого государственного реестра недвижимости об объекте недвижимости
Сведения о характеристиках объекта недвижимости

Земельный участок			
<small>(вид объекта недвижимости)</small>			
Лист № ____ Раздела 1	Всего листов раздела 1 : ____	Всего разделов: ____	Всего листов выписки: ____
01.10.2022 № 99/2022/497060718			
Кадастровый номер:		18:24:000000:61 (единое землепользование)	

Категория земель:	Земли промышленности, энергетики, транспорта, связи, радиовещания, телевидения, информатики, земли для обеспечения космической деятельности, земли обороны, безопасности и земли иного специального назначения
Виды разрешенного использования:	размещение производственной базы, подстанций и ВЛ
Сведения о кадастровом инженерере:	данные отсутствуют
Сведения о лесах, водных объектах и об иных природных объектах, расположенных в пределах земельного участка:	данные отсутствуют
Сведения о том, что земельный участок полностью или частично расположен в границах зоны с особыми условиями использования территории или территории объекта культурного наследия	данные отсутствуют
Сведения о том, что земельный участок расположен в границах особой экономической зоны, территории опережающего социально-экономического развития, зоны территориального развития в Российской Федерации, игровой зоны:	данные отсутствуют
Сведения о том, что земельный участок расположен в границах особо охраняемой природной территории, охотничьих угодий, лесничеств, лесопарков:	данные отсутствуют
Сведения о результатах проведения государственного земельного надзора:	данные отсутствуют
Сведения о расположении земельного участка в границах территории, в отношении которой утвержден проект межевания территории:	данные отсутствуют

Государственный регистратор		ФГИС ЕГРН
полное наименование должности	подпись	инициалы, фамилия

М.П.

Выписка из Единого государственного реестра недвижимости об объекте недвижимости
Сведения о характеристиках объекта недвижимости

Земельный участок			
(вид объекта недвижимости)			
Лист № ____ Раздела 1	Всего листов раздела 1 : ____	Всего разделов: ____	Всего листов выписки: ____
01.10.2022 № 99/2022/497060718			
Кадастровый номер:		18:24:000000:61 (единое землепользование)	

Условный номер земельного участка:	данные отсутствуют
Сведения о принятии акта и (или) заключении договора, предусматривающих предоставление в соответствии с земельным законодательством исполнительным органом государственной власти или органом местного самоуправления находящегося в государственной или муниципальной собственности земельного участка для строительства наемного дома социального использования или наемного дома коммерческого использования:	данные отсутствуют
Сведения о том, что земельный участок или земельные участки образованы на основании решения об изъятии земельного участка и (или) расположенного на нем объекта недвижимости для государственных или муниципальных нужд:	данные отсутствуют
Сведения о том, что земельный участок образован из земель или земельного участка, государственная собственность на которые не разграничена:	данные отсутствуют
Сведения о наличии земельного спора о местоположении границ земельных участков:	данные отсутствуют
Статус записи об объекте недвижимости:	Сведения об объекте недвижимости имеют статус "актуальные, ранее учтенные"
Особые отметки:	Сведения о видах разрешенного использования имеют статус «Актуальные незасвидетельствованные». Право (ограничение права, обременение объекта недвижимости) зарегистрировано на данный объект недвижимости с видами разрешенного использования отсутствует. Сведения необходимые для заполнения раздела 3.1 отсутствуют. Список кадастровых номеров (площадей) обособленных (условных) участков, входящих в единое землепользование: 18:24:022001:959 (0.03кв.м) , 18:24:022001:961 (10.5кв.м) , 18:24:022001:949 (0.03кв.м) , 18:24:022001:947 (0.05кв.м) , 18:24:022001:956 (0.03кв.м) , 18:24:022001:951 (0.03кв.м) , 18:24:022001:954 (0.05кв.м) , 18:24:024001:441 (0.03кв.м) , 18:24:024001:448 (0.03кв.м) , 18:24:024001:449 (0.05кв.м) , 18:24:024001:457 (0.05кв.м) , 18:24:024001:458 (0.79кв.м) , 18:24:024001:432 (0.03кв.м) , 18:24:024001:440 (0.03кв.м) , 18:24:024001:431 (0.03кв.м) , 18:24:022001:962 (0.05кв.м) , 18:24:022001:952 (0.66кв.м) , 18:24:022001:957 (0.03кв.м) , 18:24:022001:958 (0.03кв.м) , 18:24:022001:960 (0.66кв.м) , 18:24:022001:955 (0.03кв.м) , 18:24:022001:950 (0.66кв.м) , 18:24:022001:948 (0.05кв.м) , 18:24:022001:963 (0.66кв.м) , 18:24:022001:953 (10.5кв.м) , 18:24:024001:455 (0.05кв.м) , 18:24:024001:447 (0.03кв.м) , 18:24:024001:452 (0.05кв.м) , 18:24:024001:450 (0.05кв.м) , 18:24:024001:453 (0.05кв.м) , 18:24:024001:429 (0.03кв.м) , 18:24:024001:446 (0.03кв.м) , 18:24:024001:435 (0.03кв.м) , 18:24:024001:426 (0.05кв.м) , 18:24:024001:430 (0.03кв.м) , 18:24:024001:443 (0.03кв.м) , 18:24:024001:428 (0.03кв.м) , 18:24:024001:434 (0.03кв.м) , 18:24:024001:425 (0.05кв.м) , 18:24:024001:444 (0.03кв.м) , 18:24:024001:438 (0.03кв.м) , 18:24:024001:437 (0.79кв.м) , 18:24:024001:427 (0.03кв.м) , 18:24:024001:436 (0.03кв.м) , 18:24:024001:445 (0.03кв.м) , 18:24:024001:451 (0.05кв.м) , 18:24:024001:433 (0.03кв.м) , 18:24:024001:442 (0.03кв.м) , 18:24:024001:439 (0.03кв.м) , 18:24:024001:456 (0.79кв.м) , 18:24:024001:454 (0.79кв.м) .
Получатель выписки:	Ечикова Елена Николаевна

Государственный регистратор		ФГИС ЕГРН
полное наименование должности	подпись	инициалы, фамилия

М.П.

Выписка из Единого государственного реестра недвижимости об объекте недвижимости
Сведения о зарегистрированных правах

Земельный участок			
<small>(вид объекта недвижимости)</small>			
Лист № ____ Раздела <u>2</u>	Всего листов раздела <u>2</u> : ____		
Всего разделов: ____	Всего листов выписки: ____		
01.10.2022 № 99/2022/497060718			
Кадастровый номер:	18:24:000000:61 (единое землепользование)		
1. Правообладатель (правообладатели):	1.1. данные о правообладателе отсутствуют		
2. Вид, номер и дата государственной регистрации права:	2.1. не зарегистрировано		
Ограничение прав и обременение объекта недвижимости:			
3.	3.1.1.	вид:	Аренда (в том числе, субаренда)
	дата государственной регистрации:	06.03.2006	
	номер государственной регистрации:	18-18-22/002/2006-116	
	срок, на который установлено ограничение прав и обременение объекта недвижимости:	с 15.06.2004 по 14.06.2019	
	лицо, в пользу которого установлено ограничение прав и обременение объекта недвижимости:	Публичное акционерное общество "Межрегиональная распределительная сетевая компания Центра и Приволжья", ИНН: 5260200603	
	основание государственной регистрации:	'Договор аренды земельных участков, расположенных на территории Удмуртской Республики и находящихся в государственной собственности, до разграничения государственной собственности на землю, заключенный с Администрацией Якшур-Бодьинского района Удмуртс' №453 от 26.08.2005, заключенный с Администрацией Якшур-Бодьинского района Удмуртской Республики	
	3.1.2.	вид:	Иные ограничения (обременения) прав
	дата государственной регистрации:	04.04.2014	
	номер государственной регистрации:	18-18-22/001/2014-895	
	лицо, в пользу которого установлено ограничение прав и обременение объекта недвижимости:	Российская Федерация	
4. Договоры участия в долевом строительстве:	не зарегистрировано		
5. Заявленные в судебном порядке права требования:	данные отсутствуют		
6. Сведения о возражении в отношении зарегистрированного права:	данные отсутствуют		
7. Сведения о наличии решения об изъятии объекта недвижимости для государственных и муниципальных нужд:	данные отсутствуют		
8. Сведения о невозможности государственной регистрации без личного участия правообладателя или его законного представителя:			
9. Правопритязания и сведения о наличии поступивших, но не рассмотренных заявлений о проведении государственной регистрации права (перехода, прекращения права), ограничения права или обременения объекта недвижимости, сделки в отношении объекта недвижимости:	данные отсутствуют		
10. Сведения об осуществлении государственной регистрации сделки, права, ограничения права без необходимого в силу закона согласия третьего лица, органа:	данные отсутствуют		
11. Сведения о невозможности государственной регистрации перехода, прекращения, ограничения права на земельный участок из земель сельскохозяйственного назначения:			

Государственный регистратор		ФГИС ЕГРН
полное наименование должности	подпись	инициалы, фамилия

М.П.

Выписка из Единого государственного реестра недвижимости об объекте недвижимости
Описание местоположения земельного участка

Земельный участок			
(вид объекта недвижимости)			
Лист № ____ Раздела 3	Всего листов раздела 3 : ____	Всего разделов: ____	Всего листов выписки: ____
01.10.2022 № 99/2022/497060718			
Кадастровый номер:		18:24:000000:61 (единое землепользование)	


План (чертеж, схема) земельного участка			
Масштаб 1: данные отсутствуют	Условные обозначения:		

Государственный регистратор		ФГИС ЕГРН
полное наименование должности	подпись	инициалы, фамилия

М.П.

Выписка из Единого государственного реестра недвижимости об объекте недвижимости
Описание местоположения земельного участка

Земельный участок			
(вид объекта недвижимости)			
Лист № ____ Раздела <u>3</u>	Всего листов раздела <u>3</u> : ____	Всего разделов: ____	Всего листов выписки: ____
01.10.2022 № 99/2022/497060718			
Кадастровый номер:		18:24:000000:61 (единое землепользование)	


План (чертеж, схема) земельного участка			
			
Масштаб 1: данные отсутствуют	Условные обозначения:		

Государственный регистратор		ФГИС ЕГРН
полное наименование должности	подпись	инициалы, фамилия

М.П.

Выписка из Единого государственного реестра недвижимости об объекте недвижимости
Описание местоположения земельного участка

Земельный участок			
(вид объекта недвижимости)			
Лист № ____ Раздела <u>3</u>	Всего листов раздела <u>3</u> : ____	Всего разделов: ____	Всего листов выписки: ____
01.10.2022 № 99/2022/497060718			
Кадастровый номер:		18:24:000000:61 (единое землепользование)	


План (чертеж, схема) земельного участка			
			
Масштаб 1: данные отсутствуют	Условные обозначения:		

Государственный регистратор		ФГИС ЕГРН
полное наименование должности	подпись	инициалы, фамилия

М.П.

Выписка из Единого государственного реестра недвижимости об объекте недвижимости
Описание местоположения земельного участка

Земельный участок			
(вид объекта недвижимости)			
Лист № ____ Раздела <u>3</u>	Всего листов раздела <u>3</u> : ____	Всего разделов: ____	Всего листов выписки: ____
01.10.2022 № 99/2022/497060718			
Кадастровый номер:		18:24:000000:61 (единое землепользование)	


План (чертеж, схема) земельного участка			
			
Масштаб 1: данные отсутствуют	Условные обозначения:		

Государственный регистратор		ФГИС ЕГРН
полное наименование должности	подпись	инициалы, фамилия

М.П.

Выписка из Единого государственного реестра недвижимости об объекте недвижимости
Описание местоположения земельного участка

Земельный участок			
(вид объекта недвижимости)			
Лист № ____ Раздела <u>3</u>	Всего листов раздела <u>3</u> : ____	Всего разделов: ____	Всего листов выписки: ____
01.10.2022 № 99/2022/497060718			
Кадастровый номер:		18:24:000000:61 (единое землепользование)	


План (чертеж, схема) земельного участка			
			
Масштаб 1: данные отсутствуют	Условные обозначения:		

Государственный регистратор		ФГИС ЕГРН
полное наименование должности	подпись	инициалы, фамилия

М.П.

Выписка из Единого государственного реестра недвижимости об объекте недвижимости
Описание местоположения земельного участка

Земельный участок			
(вид объекта недвижимости)			
Лист № ____ Раздела <u>3</u>	Всего листов раздела <u>3</u> : ____	Всего разделов: ____	Всего листов выписки: ____
01.10.2022 № 99/2022/497060718			
Кадастровый номер:		18:24:000000:61 (единое землепользование)	


План (чертеж, схема) земельного участка			
			
Масштаб 1: данные отсутствуют	Условные обозначения:		

Государственный регистратор		ФГИС ЕГРН
полное наименование должности	подпись	инициалы, фамилия

М.П.

Выписка из Единого государственного реестра недвижимости об объекте недвижимости
Описание местоположения земельного участка

Земельный участок			
(вид объекта недвижимости)			
Лист № ____ Раздела <u>3</u>	Всего листов раздела <u>3</u> : ____	Всего разделов: ____	Всего листов выписки: ____
01.10.2022 № 99/2022/497060718			
Кадастровый номер:		18:24:000000:61 (единое землепользование)	


План (чертеж, схема) земельного участка			
			
Масштаб 1: данные отсутствуют	Условные обозначения:		

Государственный регистратор		ФГИС ЕГРН
полное наименование должности	подпись	инициалы, фамилия

М.П.

Выписка из Единого государственного реестра недвижимости об объекте недвижимости
Описание местоположения земельного участка

Земельный участок			
(вид объекта недвижимости)			
Лист № ____ Раздела <u>3</u>	Всего листов раздела <u>3</u> : ____	Всего разделов: ____	Всего листов выписки: ____
01.10.2022 № 99/2022/497060718			
Кадастровый номер:		18:24:000000:61 (единое землепользование)	


План (чертеж, схема) земельного участка			
			
Масштаб 1: данные отсутствуют	Условные обозначения:		

Государственный регистратор		ФГИС ЕГРН
полное наименование должности	подпись	инициалы, фамилия

М.П.

Выписка из Единого государственного реестра недвижимости об объекте недвижимости
Описание местоположения земельного участка

Земельный участок			
(вид объекта недвижимости)			
Лист № ____ Раздела <u>3</u>	Всего листов раздела <u>3</u> : ____	Всего разделов: ____	Всего листов выписки: ____
01.10.2022 № 99/2022/497060718			
Кадастровый номер:		18:24:000000:61 (единое землепользование)	


План (чертеж, схема) земельного участка			
			
Масштаб 1: данные отсутствуют	Условные обозначения:		

Государственный регистратор		ФГИС ЕГРН
полное наименование должности	подпись	инициалы, фамилия

М.П.

Выписка из Единого государственного реестра недвижимости об объекте недвижимости
Описание местоположения земельного участка

Земельный участок			
(вид объекта недвижимости)			
Лист № ____ Раздела <u>3</u>	Всего листов раздела <u>3</u> : ____	Всего разделов: ____	Всего листов выписки: ____
01.10.2022 № 99/2022/497060718			
Кадастровый номер:		18:24:000000:61 (единое землепользование)	


План (чертеж, схема) земельного участка			
			
Масштаб 1: данные отсутствуют	Условные обозначения:		

Государственный регистратор		ФГИС ЕГРН
полное наименование должности	подпись	инициалы, фамилия

М.П.

Выписка из Единого государственного реестра недвижимости об объекте недвижимости
Описание местоположения земельного участка

Земельный участок			
(вид объекта недвижимости)			
Лист № ____ Раздела <u>3</u>	Всего листов раздела <u>3</u> : ____	Всего разделов: ____	Всего листов выписки: ____
01.10.2022 № 99/2022/497060718			
Кадастровый номер:		18:24:000000:61 (единое землепользование)	


План (чертеж, схема) земельного участка			
			
Масштаб 1: данные отсутствуют	Условные обозначения:		

Государственный регистратор		ФГИС ЕГРН
полное наименование должности	подпись	инициалы, фамилия

М.П.

Выписка из Единого государственного реестра недвижимости об объекте недвижимости
Описание местоположения земельного участка

Земельный участок			
(вид объекта недвижимости)			
Лист № ____ Раздела <u>3</u>	Всего листов раздела <u>3</u> : ____	Всего разделов: ____	Всего листов выписки: ____
01.10.2022 № 99/2022/497060718			
Кадастровый номер:		18:24:000000:61 (единое землепользование)	


План (чертеж, схема) земельного участка			
			
Масштаб 1: данные отсутствуют	Условные обозначения:		

Государственный регистратор		ФГИС ЕГРН
полное наименование должности	подпись	инициалы, фамилия

М.П.

Выписка из Единого государственного реестра недвижимости об объекте недвижимости
Описание местоположения земельного участка

Земельный участок			
(вид объекта недвижимости)			
Лист № ____ Раздела <u>3</u>	Всего листов раздела <u>3</u> : ____	Всего разделов: ____	Всего листов выписки: ____
01.10.2022 № 99/2022/497060718			
Кадастровый номер:		18:24:000000:61 (единое землепользование)	


План (чертеж, схема) земельного участка			
			
Масштаб 1: данные отсутствуют	Условные обозначения:		

Государственный регистратор		ФГИС ЕГРН
полное наименование должности	подпись	инициалы, фамилия

М.П.

Выписка из Единого государственного реестра недвижимости об объекте недвижимости
Описание местоположения земельного участка

Земельный участок			
(вид объекта недвижимости)			
Лист № ____ Раздела <u>3</u>	Всего листов раздела <u>3</u> : ____	Всего разделов: ____	Всего листов выписки: ____
01.10.2022 № 99/2022/497060718			
Кадастровый номер:		18:24:000000:61 (единое землепользование)	


План (чертеж, схема) земельного участка			
			
Масштаб 1: данные отсутствуют	Условные обозначения:		

Государственный регистратор		ФГИС ЕГРН
полное наименование должности	подпись	инициалы, фамилия

М.П.

Выписка из Единого государственного реестра недвижимости об объекте недвижимости
Описание местоположения земельного участка

Земельный участок			
(вид объекта недвижимости)			
Лист № ____ Раздела <u>3</u>	Всего листов раздела <u>3</u> : ____	Всего разделов: ____	Всего листов выписки: ____
01.10.2022 № 99/2022/497060718			
Кадастровый номер:		18:24:000000:61 (единое землепользование)	


План (чертеж, схема) земельного участка			
			
Масштаб 1: данные отсутствуют	Условные обозначения:		

Государственный регистратор		ФГИС ЕГРН
полное наименование должности	подпись	инициалы, фамилия

М.П.

Выписка из Единого государственного реестра недвижимости об объекте недвижимости
Описание местоположения земельного участка

Земельный участок			
(вид объекта недвижимости)			
Лист № ____ Раздела <u>3</u>	Всего листов раздела <u>3</u> : ____	Всего разделов: ____	Всего листов выписки: ____
01.10.2022 № 99/2022/497060718			
Кадастровый номер:		18:24:000000:61 (единое землепользование)	


План (чертеж, схема) земельного участка			
			
Масштаб 1: данные отсутствуют	Условные обозначения:		

Государственный регистратор		ФГИС ЕГРН
полное наименование должности	подпись	инициалы, фамилия

М.П.

Выписка из Единого государственного реестра недвижимости об объекте недвижимости
Описание местоположения земельного участка

Земельный участок			
(вид объекта недвижимости)			
Лист № ____ Раздела <u>3</u>	Всего листов раздела <u>3</u> : ____	Всего разделов: ____	Всего листов выписки: ____
01.10.2022 № 99/2022/497060718			
Кадастровый номер:		18:24:000000:61 (единое землепользование)	


План (чертеж, схема) земельного участка			
			
Масштаб 1: данные отсутствуют	Условные обозначения:		

Государственный регистратор		ФГИС ЕГРН
полное наименование должности	подпись	инициалы, фамилия

М.П.

Выписка из Единого государственного реестра недвижимости об объекте недвижимости
Описание местоположения земельного участка

Земельный участок			
(вид объекта недвижимости)			
Лист № ____ Раздела <u>3</u>	Всего листов раздела <u>3</u> : ____	Всего разделов: ____	Всего листов выписки: ____
01.10.2022 № 99/2022/497060718			
Кадастровый номер:		18:24:000000:61 (единое землепользование)	


План (чертеж, схема) земельного участка			
			
Масштаб 1: данные отсутствуют	Условные обозначения:		

Государственный регистратор		ФГИС ЕГРН
полное наименование должности	подпись	инициалы, фамилия

М.П.

Выписка из Единого государственного реестра недвижимости об объекте недвижимости
Описание местоположения земельного участка

Земельный участок			
(вид объекта недвижимости)			
Лист № ____ Раздела <u>3</u>	Всего листов раздела <u>3</u> : ____	Всего разделов: ____	Всего листов выписки: ____
01.10.2022 № 99/2022/497060718			
Кадастровый номер:		18:24:000000:61 (единое землепользование)	


План (чертеж, схема) земельного участка			
			
Масштаб 1: данные отсутствуют	Условные обозначения:		

Государственный регистратор		ФГИС ЕГРН
полное наименование должности	подпись	инициалы, фамилия

М.П.

Выписка из Единого государственного реестра недвижимости об объекте недвижимости
Описание местоположения земельного участка

Земельный участок			
(вид объекта недвижимости)			
Лист № ____ Раздела <u>3</u>	Всего листов раздела <u>3</u> : ____	Всего разделов: ____	Всего листов выписки: ____
01.10.2022 № 99/2022/497060718			
Кадастровый номер:		18:24:000000:61 (единое землепользование)	


План (чертеж, схема) земельного участка			
			
Масштаб 1: данные отсутствуют	Условные обозначения:		

Государственный регистратор		ФГИС ЕГРН
полное наименование должности	подпись	инициалы, фамилия

М.П.

Выписка из Единого государственного реестра недвижимости об объекте недвижимости
Описание местоположения земельного участка

Земельный участок			
(вид объекта недвижимости)			
Лист № ____ Раздела <u>3</u>	Всего листов раздела <u>3</u> : ____	Всего разделов: ____	Всего листов выписки: ____
01.10.2022 № 99/2022/497060718			
Кадастровый номер:		18:24:000000:61 (единое землепользование)	


План (чертеж, схема) земельного участка			
			
Масштаб 1: данные отсутствуют	Условные обозначения:		

Государственный регистратор		ФГИС ЕГРН
полное наименование должности	подпись	инициалы, фамилия

М.П.

Выписка из Единого государственного реестра недвижимости об объекте недвижимости
Описание местоположения земельного участка

Земельный участок			
(вид объекта недвижимости)			
Лист № ____ Раздела <u>3</u>	Всего листов раздела <u>3</u> : ____	Всего разделов: ____	Всего листов выписки: ____
01.10.2022 № 99/2022/497060718			
Кадастровый номер:		18:24:000000:61 (единое землепользование)	


План (чертеж, схема) земельного участка			
			
Масштаб 1: данные отсутствуют	Условные обозначения:		

Государственный регистратор		ФГИС ЕГРН
полное наименование должности	подпись	инициалы, фамилия

М.П.

Выписка из Единого государственного реестра недвижимости об объекте недвижимости
Описание местоположения земельного участка

Земельный участок			
(вид объекта недвижимости)			
Лист № ____ Раздела <u>3</u>	Всего листов раздела <u>3</u> : ____	Всего разделов: ____	Всего листов выписки: ____
01.10.2022 № 99/2022/497060718			
Кадастровый номер:		18:24:000000:61 (единое землепользование)	


План (чертеж, схема) земельного участка			
			
Масштаб 1: данные отсутствуют	Условные обозначения:		

Государственный регистратор		ФГИС ЕГРН
полное наименование должности	подпись	инициалы, фамилия

М.П.

Выписка из Единого государственного реестра недвижимости об объекте недвижимости
Описание местоположения земельного участка

Земельный участок			
(вид объекта недвижимости)			
Лист № ____ Раздела <u>3</u>	Всего листов раздела <u>3</u> : ____	Всего разделов: ____	Всего листов выписки: ____
01.10.2022 № 99/2022/497060718			
Кадастровый номер:		18:24:000000:61 (единое землепользование)	


План (чертеж, схема) земельного участка			
			
Масштаб 1: данные отсутствуют	Условные обозначения:		

Государственный регистратор		ФГИС ЕГРН
полное наименование должности	подпись	инициалы, фамилия

М.П.

Выписка из Единого государственного реестра недвижимости об объекте недвижимости
Описание местоположения земельного участка

Земельный участок			
(вид объекта недвижимости)			
Лист № ____ Раздела <u>3</u>	Всего листов раздела <u>3</u> : ____	Всего разделов: ____	Всего листов выписки: ____
01.10.2022 № 99/2022/497060718			
Кадастровый номер:		18:24:000000:61 (единое землепользование)	

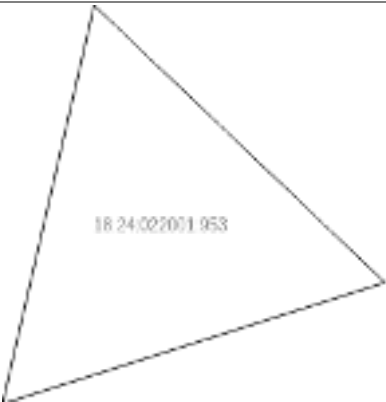
План (чертеж, схема) земельного участка			
			
Масштаб 1: данные отсутствуют	Условные обозначения:		

Государственный регистратор		ФГИС ЕГРН
полное наименование должности	подпись	инициалы, фамилия

М.П.

Выписка из Единого государственного реестра недвижимости об объекте недвижимости
Описание местоположения земельного участка

Земельный участок			
(вид объекта недвижимости)			
Лист № ____ Раздела <u>3</u>	Всего листов раздела <u>3</u> : ____	Всего разделов: ____	Всего листов выписки: ____
01.10.2022 № 99/2022/497060718			
Кадастровый номер:		18:24:000000:61 (единое землепользование)	


План (чертеж, схема) земельного участка			
			
Масштаб 1: данные отсутствуют	Условные обозначения:		

Государственный регистратор		ФГИС ЕГРН
полное наименование должности	подпись	инициалы, фамилия

М.П.

Выписка из Единого государственного реестра недвижимости об объекте недвижимости
Описание местоположения земельного участка

Земельный участок			
(вид объекта недвижимости)			
Лист № ____ Раздела <u>3</u>	Всего листов раздела <u>3</u> : ____	Всего разделов: ____	Всего листов выписки: ____
01.10.2022 № 99/2022/497060718			
Кадастровый номер:		18:24:000000:61 (единое землепользование)	


План (чертеж, схема) земельного участка			
			
Масштаб 1: данные отсутствуют	Условные обозначения:		

Государственный регистратор		ФГИС ЕГРН
полное наименование должности	подпись	инициалы, фамилия

М.П.

Выписка из Единого государственного реестра недвижимости об объекте недвижимости
Описание местоположения земельного участка

Земельный участок			
(вид объекта недвижимости)			
Лист № ____ Раздела <u>3</u>	Всего листов раздела <u>3</u> : ____	Всего разделов: ____	Всего листов выписки: ____
01.10.2022 № 99/2022/497060718			
Кадастровый номер:		18:24:000000:61 (единое землепользование)	


План (чертеж, схема) земельного участка			
			
Масштаб 1: данные отсутствуют	Условные обозначения:		

Государственный регистратор		ФГИС ЕГРН
полное наименование должности	подпись	инициалы, фамилия

М.П.

Выписка из Единого государственного реестра недвижимости об объекте недвижимости
Описание местоположения земельного участка

Земельный участок			
(вид объекта недвижимости)			
Лист № ____ Раздела <u>3</u>	Всего листов раздела <u>3</u> : ____	Всего разделов: ____	Всего листов выписки: ____
01.10.2022 № 99/2022/497060718			
Кадастровый номер:		18:24:000000:61 (единое землепользование)	


План (чертеж, схема) земельного участка			
			
Масштаб 1: данные отсутствуют	Условные обозначения:		

Государственный регистратор		ФГИС ЕГРН
полное наименование должности	подпись	инициалы, фамилия

М.П.

Выписка из Единого государственного реестра недвижимости об объекте недвижимости
Описание местоположения земельного участка

Земельный участок			
(вид объекта недвижимости)			
Лист № ____ Раздела <u>3</u>	Всего листов раздела <u>3</u> : ____	Всего разделов: ____	Всего листов выписки: ____
01.10.2022 № 99/2022/497060718			
Кадастровый номер:		18:24:000000:61 (единое землепользование)	


План (чертеж, схема) земельного участка			
			
Масштаб 1: данные отсутствуют	Условные обозначения:		

Государственный регистратор		ФГИС ЕГРН
полное наименование должности	подпись	инициалы, фамилия

М.П.

Выписка из Единого государственного реестра недвижимости об объекте недвижимости
Описание местоположения земельного участка

Земельный участок			
(вид объекта недвижимости)			
Лист № ____ Раздела <u>3</u>	Всего листов раздела <u>3</u> : ____	Всего разделов: ____	Всего листов выписки: ____
01.10.2022 № 99/2022/497060718			
Кадастровый номер:		18:24:000000:61 (единое землепользование)	


План (чертеж, схема) земельного участка			
			
Масштаб 1: данные отсутствуют	Условные обозначения:		

Государственный регистратор		ФГИС ЕГРН
полное наименование должности	подпись	инициалы, фамилия

М.П.

Выписка из Единого государственного реестра недвижимости об объекте недвижимости
Описание местоположения земельного участка

Земельный участок			
(вид объекта недвижимости)			
Лист № ____ Раздела <u>3</u>	Всего листов раздела <u>3</u> : ____	Всего разделов: ____	Всего листов выписки: ____
01.10.2022 № 99/2022/497060718			
Кадастровый номер:		18:24:000000:61 (единое землепользование)	


План (чертеж, схема) земельного участка			
			
Масштаб 1: данные отсутствуют	Условные обозначения:		

Государственный регистратор		ФГИС ЕГРН
полное наименование должности	подпись	инициалы, фамилия

М.П.

Выписка из Единого государственного реестра недвижимости об объекте недвижимости
Описание местоположения земельного участка

Земельный участок			
(вид объекта недвижимости)			
Лист № ____ Раздела <u>3</u>	Всего листов раздела <u>3</u> : ____	Всего разделов: ____	Всего листов выписки: ____
01.10.2022 № 99/2022/497060718			
Кадастровый номер:		18:24:000000:61 (единое землепользование)	


План (чертеж, схема) земельного участка			
			
Масштаб 1: данные отсутствуют	Условные обозначения:		

Государственный регистратор		ФГИС ЕГРН
полное наименование должности	подпись	инициалы, фамилия

М.П.

Выписка из Единого государственного реестра недвижимости об объекте недвижимости
Описание местоположения земельного участка

Земельный участок			
(вид объекта недвижимости)			
Лист № ____ Раздела <u>3</u>	Всего листов раздела <u>3</u> : ____	Всего разделов: ____	Всего листов выписки: ____
01.10.2022 № 99/2022/497060718			
Кадастровый номер:		18:24:000000:61 (единое землепользование)	


План (чертеж, схема) земельного участка			
			
Масштаб 1: данные отсутствуют	Условные обозначения:		

Государственный регистратор		ФГИС ЕГРН
полное наименование должности	подпись	инициалы, фамилия

М.П.

Выписка из Единого государственного реестра недвижимости об объекте недвижимости
Описание местоположения земельного участка

Земельный участок			
(вид объекта недвижимости)			
Лист № ____ Раздела <u>3</u>	Всего листов раздела <u>3</u> : ____	Всего разделов: ____	Всего листов выписки: ____
01.10.2022 № 99/2022/497060718			
Кадастровый номер:		18:24:000000:61 (единое землепользование)	


План (чертеж, схема) земельного участка			
			
Масштаб 1: данные отсутствуют	Условные обозначения:		

Государственный регистратор		ФГИС ЕГРН
полное наименование должности	подпись	инициалы, фамилия

М.П.

Выписка из Единого государственного реестра недвижимости об объекте недвижимости
Описание местоположения земельного участка

Земельный участок			
(вид объекта недвижимости)			
Лист № ____ Раздела <u>3</u>	Всего листов раздела <u>3</u> : ____	Всего разделов: ____	Всего листов выписки: ____
01.10.2022 № 99/2022/497060718			
Кадастровый номер:		18:24:000000:61 (единое землепользование)	


План (чертеж, схема) земельного участка			
			
Масштаб 1: данные отсутствуют	Условные обозначения:		

Государственный регистратор		ФГИС ЕГРН
полное наименование должности	подпись	инициалы, фамилия

М.П.

Выписка из Единого государственного реестра недвижимости об объекте недвижимости
Описание местоположения земельного участка

Земельный участок			
(вид объекта недвижимости)			
Лист № ____ Раздела <u>3</u>	Всего листов раздела <u>3</u> : ____	Всего разделов: ____	Всего листов выписки: ____
01.10.2022 № 99/2022/497060718			
Кадастровый номер:		18:24:000000:61 (единое землепользование)	


План (чертеж, схема) земельного участка			
			
Масштаб 1: данные отсутствуют	Условные обозначения:		

Государственный регистратор		ФГИС ЕГРН
полное наименование должности	подпись	инициалы, фамилия

М.П.

Выписка из Единого государственного реестра недвижимости об объекте недвижимости
Описание местоположения земельного участка

Земельный участок			
(вид объекта недвижимости)			
Лист № ____ Раздела <u>3</u>	Всего листов раздела <u>3</u> : ____	Всего разделов: ____	Всего листов выписки: ____
01.10.2022 № 99/2022/497060718			
Кадастровый номер:		18:24:000000:61 (единое землепользование)	


План (чертеж, схема) земельного участка			
			
Масштаб 1: данные отсутствуют	Условные обозначения:		

Государственный регистратор		ФГИС ЕГРН
полное наименование должности	подпись	инициалы, фамилия

М.П.

Выписка из Единого государственного реестра недвижимости об объекте недвижимости
Описание местоположения земельного участка

Земельный участок			
(вид объекта недвижимости)			
Лист № ____ Раздела <u>3</u>	Всего листов раздела <u>3</u> : ____	Всего разделов: ____	Всего листов выписки: ____
01.10.2022 № 99/2022/497060718			
Кадастровый номер:		18:24:000000:61 (единое землепользование)	


План (чертеж, схема) земельного участка			
			
Масштаб 1: данные отсутствуют	Условные обозначения:		

Государственный регистратор		ФГИС ЕГРН
полное наименование должности	подпись	инициалы, фамилия

М.П.

Выписка из Единого государственного реестра недвижимости об объекте недвижимости
Описание местоположения земельного участка

Земельный участок			
(вид объекта недвижимости)			
Лист № ____ Раздела <u>3</u>	Всего листов раздела <u>3</u> : ____	Всего разделов: ____	Всего листов выписки: ____
01.10.2022 № 99/2022/497060718			
Кадастровый номер:		18:24:000000:61 (единое землепользование)	


План (чертеж, схема) земельного участка			
			
Масштаб 1: данные отсутствуют	Условные обозначения:		

Государственный регистратор		ФГИС ЕГРН
полное наименование должности	подпись	инициалы, фамилия

М.П.

Выписка из Единого государственного реестра недвижимости об объекте недвижимости
Описание местоположения земельного участка

Земельный участок			
(вид объекта недвижимости)			
Лист № ____ Раздела <u>3</u>	Всего листов раздела <u>3</u> : ____	Всего разделов: ____	Всего листов выписки: ____
01.10.2022 № 99/2022/497060718			
Кадастровый номер:		18:24:000000:61 (единое землепользование)	


План (чертеж, схема) земельного участка			
			
Масштаб 1: данные отсутствуют	Условные обозначения:		

Государственный регистратор		ФГИС ЕГРН
полное наименование должности	подпись	инициалы, фамилия

М.П.

Выписка из Единого государственного реестра недвижимости об объекте недвижимости
Описание местоположения земельного участка

Земельный участок			
(вид объекта недвижимости)			
Лист № ____ Раздела <u>3</u>	Всего листов раздела <u>3</u> : ____	Всего разделов: ____	Всего листов выписки: ____
01.10.2022 № 99/2022/497060718			
Кадастровый номер:		18:24:000000:61 (единое землепользование)	

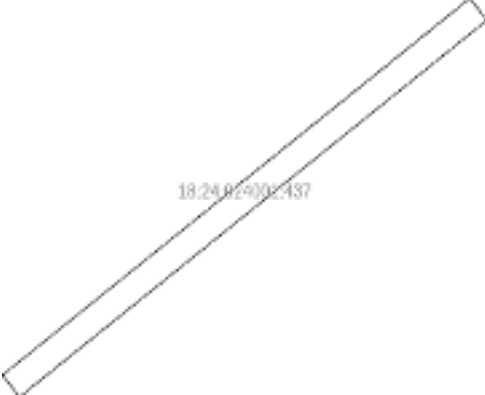
План (чертеж, схема) земельного участка			
			
Масштаб 1: данные отсутствуют	Условные обозначения:		

Государственный регистратор		ФГИС ЕГРН
полное наименование должности	подпись	инициалы, фамилия

М.П.

Выписка из Единого государственного реестра недвижимости об объекте недвижимости
Описание местоположения земельного участка

Земельный участок			
(вид объекта недвижимости)			
Лист № ____ Раздела <u>3</u>	Всего листов раздела <u>3</u> : ____	Всего разделов: ____	Всего листов выписки: ____
01.10.2022 № 99/2022/497060718			
Кадастровый номер:		18:24:000000:61 (единое землепользование)	


План (чертеж, схема) земельного участка			
			
Масштаб 1: данные отсутствуют	Условные обозначения:		

Государственный регистратор		ФГИС ЕГРН
полное наименование должности	подпись	инициалы, фамилия

М.П.

Выписка из Единого государственного реестра недвижимости об объекте недвижимости
Описание местоположения земельного участка

Земельный участок			
(вид объекта недвижимости)			
Лист № ____ Раздела <u>3</u>	Всего листов раздела <u>3</u> : ____	Всего разделов: ____	Всего листов выписки: ____
01.10.2022 № 99/2022/497060718			
Кадастровый номер:		18:24:000000:61 (единое землепользование)	


План (чертеж, схема) земельного участка			
			
Масштаб 1: данные отсутствуют	Условные обозначения:		

Государственный регистратор		ФГИС ЕГРН
полное наименование должности	подпись	инициалы, фамилия

М.П.

Выписка из Единого государственного реестра недвижимости об объекте недвижимости
Описание местоположения земельного участка

Земельный участок			
(вид объекта недвижимости)			
Лист № ____ Раздела <u>3</u>	Всего листов раздела <u>3</u> : ____	Всего разделов: ____	Всего листов выписки: ____
01.10.2022 № 99/2022/497060718			
Кадастровый номер:		18:24:000000:61 (единое землепользование)	


План (чертеж, схема) земельного участка			
			
Масштаб 1: данные отсутствуют	Условные обозначения:		

Государственный регистратор		ФГИС ЕГРН
полное наименование должности	подпись	инициалы, фамилия

М.П.

Выписка из Единого государственного реестра недвижимости об объекте недвижимости
Описание местоположения земельного участка

Земельный участок			
(вид объекта недвижимости)			
Лист № ____ Раздела <u>3</u>	Всего листов раздела <u>3</u> : ____	Всего разделов: ____	Всего листов выписки: ____
01.10.2022 № 99/2022/497060718			
Кадастровый номер:		18:24:000000:61 (единое землепользование)	


План (чертеж, схема) земельного участка			
			
Масштаб 1: данные отсутствуют	Условные обозначения:		

Государственный регистратор		ФГИС ЕГРН
полное наименование должности	подпись	инициалы, фамилия

М.П.

Выписка из Единого государственного реестра недвижимости об объекте недвижимости
Описание местоположения земельного участка

Земельный участок			
(вид объекта недвижимости)			
Лист № ____ Раздела <u>3</u>	Всего листов раздела <u>3</u> : ____	Всего разделов: ____	Всего листов выписки: ____
01.10.2022 № 99/2022/497060718			
Кадастровый номер:		18:24:000000:61 (единое землепользование)	


План (чертеж, схема) земельного участка			
			
Масштаб 1: данные отсутствуют	Условные обозначения:		

Государственный регистратор		ФГИС ЕГРН
полное наименование должности	подпись	инициалы, фамилия

М.П.

Выписка из Единого государственного реестра недвижимости об объекте недвижимости
Описание местоположения земельного участка

Земельный участок			
(вид объекта недвижимости)			
Лист № ____ Раздела <u>3</u>	Всего листов раздела <u>3</u> : ____	Всего разделов: ____	Всего листов выписки: ____
01.10.2022 № 99/2022/497060718			
Кадастровый номер:		18:24:000000:61 (единое землепользование)	


План (чертеж, схема) земельного участка			
			
Масштаб 1: данные отсутствуют	Условные обозначения:		

Государственный регистратор		ФГИС ЕГРН
полное наименование должности	подпись	инициалы, фамилия

М.П.

Выписка из Единого государственного реестра недвижимости об объекте недвижимости
Описание местоположения земельного участка

Земельный участок			
(вид объекта недвижимости)			
Лист № ____ Раздела <u>3</u>	Всего листов раздела <u>3</u> : ____	Всего разделов: ____	Всего листов выписки: ____
01.10.2022 № 99/2022/497060718			
Кадастровый номер:		18:24:000000:61 (единое землепользование)	


План (чертеж, схема) земельного участка			
			
Масштаб 1: данные отсутствуют	Условные обозначения:		

Государственный регистратор		ФГИС ЕГРН
полное наименование должности	подпись	инициалы, фамилия

М.П.

Выписка из Единого государственного реестра недвижимости об объекте недвижимости
Описание местоположения земельного участка

Земельный участок			
(вид объекта недвижимости)			
Лист № ____ Раздела <u>3</u>	Всего листов раздела <u>3</u> : ____	Всего разделов: ____	Всего листов выписки: ____
01.10.2022 № 99/2022/497060718			
Кадастровый номер:		18:24:000000:61 (единое землепользование)	


План (чертеж, схема) земельного участка			
			
Масштаб 1: данные отсутствуют	Условные обозначения:		

Государственный регистратор		ФГИС ЕГРН
полное наименование должности	подпись	инициалы, фамилия

М.П.

Выписка из Единого государственного реестра недвижимости об объекте недвижимости
Описание местоположения земельного участка

Земельный участок			
(вид объекта недвижимости)			
Лист № ____ Раздела <u>3</u>	Всего листов раздела <u>3</u> : ____	Всего разделов: ____	Всего листов выписки: ____
01.10.2022 № 99/2022/497060718			
Кадастровый номер:		18:24:000000:61 (единое землепользование)	


План (чертеж, схема) земельного участка			
			
Масштаб 1: данные отсутствуют	Условные обозначения:		

Государственный регистратор		ФГИС ЕГРН
полное наименование должности	подпись	инициалы, фамилия

М.П.

Выписка из Единого государственного реестра недвижимости об объекте недвижимости
Описание местоположения земельного участка

Земельный участок			
(вид объекта недвижимости)			
Лист № ____ Раздела <u>3</u>	Всего листов раздела <u>3</u> : ____	Всего разделов: ____	Всего листов выписки: ____
01.10.2022 № 99/2022/497060718			
Кадастровый номер:		18:24:000000:61 (единое землепользование)	

План (чертеж, схема) земельного участка			
			
Масштаб 1: данные отсутствуют	Условные обозначения:		

Государственный регистратор		ФГИС ЕГРН
полное наименование должности	подпись	инициалы, фамилия

М.П.

Выписка из Единого государственного реестра недвижимости об объекте недвижимости
Описание местоположения земельного участка

Земельный участок			
<small>(вид объекта недвижимости)</small>			
Лист № ____ Раздела 3.2	Всего листов раздела 3.2 : ____	Всего разделов: ____	Всего листов выписки: ____
01.10.2022 № 99/2022/497060718			
Кадастровый номер:		18:24:000000:61 (единое землепользование)	

Сведения о характерных точках границы земельного участка				
Система координат:				
Зона №				
Номер точки	Координаты		Описание закрепления на местности	Средняя квадратическая погрешность определения координат характерных точек границ земельного участка, м
	X	Y		
1	2	3	4	5
1	417698.27	2226522.41	данные отсутствуют	данные отсутствуют
2	417698.19	2226522.39	данные отсутствуют	данные отсутствуют
3	417698.16	2226522.31	данные отсутствуют	данные отсутствуют
4	417698.19	2226522.23	данные отсутствуют	данные отсутствуют
5	417698.27	2226522.2	данные отсутствуют	данные отсутствуют
6	417698.35	2226522.23	данные отсутствуют	данные отсутствуют
7	417698.38	2226522.31	данные отсутствуют	данные отсутствуют
8	417698.35	2226522.39	данные отсутствуют	данные отсутствуют
9	417556.47	2226475.1	данные отсутствуют	данные отсутствуют
10	417551.58	2226476.07	данные отсутствуют	данные отсутствуют
11	417553.21	2226471.45	данные отсутствуют	данные отсутствуют
12	417095.84	2227425.81	данные отсутствуют	данные отсутствуют
13	417095.77	2227425.85	данные отсутствуют	данные отсутствуют
14	417095.7	2227425.83	данные отсутствуют	данные отсутствуют
15	417095.66	2227425.76	данные отсутствуют	данные отсутствуют

Государственный регистратор		ФГИС ЕГРН
полное наименование должности	подпись	инициалы, фамилия

М.П.

Выписка из Единого государственного реестра недвижимости об объекте недвижимости
Описание местоположения земельного участка

Земельный участок			
<small>(вид объекта недвижимости)</small>			
Лист № ___ Раздела 3.2	Всего листов раздела 3.2 : ___	Всего разделов: ___	Всего листов выписки: ___
01.10.2022 № 99/2022/497060718			
Кадастровый номер:		18:24:000000:61 (единое землепользование)	

Сведения о характерных точках границы земельного участка				
Система координат:				
Зона №				
Номер точки	Координаты		Описание закрепления на местности	Средняя квадратическая погрешность определения координат характерных точек границ земельного участка, м
	X	Y		
1	2	3	4	5
16	417095.68	2227425.69	данные отсутствуют	данные отсутствуют
17	417095.75	2227425.65	данные отсутствуют	данные отсутствуют
18	417095.82	2227425.67	данные отсутствуют	данные отсутствуют
19	417095.86	2227425.74	данные отсутствуют	данные отсутствуют
20	417110.46	2227423	данные отсутствуют	данные отсутствуют
21	417110.37	2227423.05	данные отсутствуют	данные отсутствуют
22	417110.28	2227423.02	данные отсутствуют	данные отсутствуют
23	417110.23	2227422.93	данные отсутствуют	данные отсутствуют
24	417110.26	2227422.84	данные отсутствуют	данные отсутствуют
25	417110.35	2227422.79	данные отсутствуют	данные отсутствуют
26	417110.44	2227422.82	данные отсутствуют	данные отсутствуют
27	417110.49	2227422.91	данные отсутствуют	данные отсутствуют
28	417888.11	2226559.28	данные отсутствуют	данные отсутствуют
29	417888.05	2226559.31	данные отсутствуют	данные отсутствуют
30	417887.97	2226559.29	данные отсутствуют	данные отсутствуют

Государственный регистратор		ФГИС ЕГРН
полное наименование должности	подпись	инициалы, фамилия

М.П.

Выписка из Единого государственного реестра недвижимости об объекте недвижимости
Описание местоположения земельного участка

Земельный участок			
(вид объекта недвижимости)			
Лист № ___ Раздела 3.2	Всего листов раздела 3.2 : ___	Всего разделов: ___	Всего листов выписки: ___
01.10.2022 № 99/2022/497060718			
Кадастровый номер:		18:24:000000:61 (единое землепользование)	

Сведения о характерных точках границы земельного участка				
Система координат:				
Зона №				
Номер точки	Координаты		Описание закрепления на местности	Средняя квадратическая погрешность определения координат характерных точек границ земельного участка, м
	X	Y		
1	2	3	4	5
31	417887.94	2226559.22	данные отсутствуют	данные отсутствуют
32	417887.96	2226559.15	данные отсутствуют	данные отсутствуют
33	417888.03	2226559.11	данные отсутствуют	данные отсутствуют
34	417888.1	2226559.14	данные отсутствуют	данные отсутствуют
35	417888.14	2226559.2	данные отсутствуют	данные отсутствуют
36	417092.05	2227463.97	данные отсутствуют	данные отсутствуют
37	417091.98	2227464.01	данные отсутствуют	данные отсутствуют
38	417091.91	2227463.99	данные отсутствуют	данные отсутствуют
39	417091.88	2227463.92	данные отсутствуют	данные отсутствуют
40	417091.9	2227463.84	данные отсутствуют	данные отсутствуют
41	417091.97	2227463.81	данные отсутствуют	данные отсутствуют
42	417092.04	2227463.83	данные отсутствуют	данные отсутствуют
43	417092.07	2227463.9	данные отсутствуют	данные отсутствуют
44	418014.63	2226583.33	данные отсутствуют	данные отсутствуют
45	418014.54	2226583.38	данные отсутствуют	данные отсутствуют

Государственный регистратор		ФГИС ЕГРН
полное наименование должности	подпись	инициалы, фамилия

М.П.

Выписка из Единого государственного реестра недвижимости об объекте недвижимости
Описание местоположения земельного участка

Земельный участок			
(вид объекта недвижимости)			
Лист № ____ Раздела 3.2	Всего листов раздела 3.2 : ____	Всего разделов: ____	Всего листов выписки: ____
01.10.2022 № 99/2022/497060718			
Кадастровый номер:		18:24:000000:61 (единое землепользование)	

Сведения о характерных точках границы земельного участка				
Система координат:				
Зона №				
Номер точки	Координаты		Описание закрепления на местности	Средняя квадратическая погрешность определения координат характерных точек границ земельного участка, м
	X	Y		
1	2	3	4	5
46	418014.44	2226583.35	данные отсутствуют	данные отсутствуют
47	418014.4	2226583.26	данные отсутствуют	данные отсутствуют
48	418014.43	2226583.16	данные отсутствуют	данные отсутствуют
49	418014.52	2226583.12	данные отсутствуют	данные отсутствуют
50	418014.61	2226583.15	данные отсутствуют	данные отсутствуют
51	418014.66	2226583.24	данные отсутствуют	данные отсутствуют
52	418046.97	2227452.33	данные отсутствуют	данные отсутствуют
53	418046.9	2227452.36	данные отсутствуют	данные отсутствуют
54	418046.83	2227452.34	данные отсутствуют	данные отсутствуют
55	418046.79	2227452.27	данные отсутствуют	данные отсутствуют
56	418046.82	2227452.2	данные отсутствуют	данные отсутствуют
57	418046.89	2227452.17	данные отсутствуют	данные отсутствуют
58	418046.96	2227452.19	данные отсутствуют	данные отсутствуют
59	418046.99	2227452.26	данные отсутствуют	данные отсутствуют
60	418093.78	2227083.26	данные отсутствуют	данные отсутствуют

Государственный регистратор		ФГИС ЕГРН
полное наименование должности	подпись	инициалы, фамилия

М.П.

Выписка из Единого государственного реестра недвижимости об объекте недвижимости
Описание местоположения земельного участка

Земельный участок			
(вид объекта недвижимости)			
Лист № ____ Раздела 3.2	Всего листов раздела 3.2 : ____	Всего разделов: ____	Всего листов выписки: ____
01.10.2022 № 99/2022/497060718			
Кадастровый номер:		18:24:000000:61 (единое землепользование)	

Сведения о характерных точках границы земельного участка				
Система координат:				
Зона №				
Номер точки	Координаты		Описание закрепления на местности	Средняя квадратическая погрешность определения координат характерных точек границ земельного участка, м
	X	Y		
1	2	3	4	5
61	418093.72	2227083.29	данные отсутствуют	данные отсутствуют
62	418093.64	2227083.27	данные отсутствуют	данные отсутствуют
63	418093.61	2227083.2	данные отсутствуют	данные отсутствуют
64	418093.63	2227083.13	данные отсутствуют	данные отсутствуют
65	418093.7	2227083.09	данные отсутствуют	данные отсутствуют
66	418093.77	2227083.12	данные отсутствуют	данные отсутствуют
67	418093.81	2227083.18	данные отсутствуют	данные отсутствуют
68	418100.2	2227032.59	данные отсутствуют	данные отсутствуют
69	418100.12	2227032.64	данные отсутствуют	данные отсутствуют
70	418100.02	2227032.61	данные отсутствуют	данные отсутствуют
71	418099.97	2227032.52	данные отсутствуют	данные отсутствуют
72	418100	2227032.43	данные отсутствуют	данные отсутствуют
73	418100.09	2227032.38	данные отсутствуют	данные отсутствуют
74	418100.19	2227032.41	данные отсутствуют	данные отсутствуют
75	418100.23	2227032.5	данные отсутствуют	данные отсутствуют

Государственный регистратор		ФГИС ЕГРН
полное наименование должности	подпись	инициалы, фамилия

М.П.

Выписка из Единого государственного реестра недвижимости об объекте недвижимости
Описание местоположения земельного участка

Земельный участок			
(вид объекта недвижимости)			
Лист № ____ Раздела 3.2	Всего листов раздела 3.2 : ____	Всего разделов: ____	Всего листов выписки: ____
01.10.2022 № 99/2022/497060718			
Кадастровый номер:		18:24:000000:61 (единое землепользование)	

Сведения о характерных точках границы земельного участка				
Система координат:				
Зона №				
Номер точки	Координаты		Описание закрепления на местности	Средняя квадратическая погрешность определения координат характерных точек границ земельного участка, м
	X	Y		
1	2	3	4	5
76	418104.62	2227037.38	данные отсутствуют	данные отсутствуют
77	418104.53	2227037.43	данные отсутствуют	данные отсутствуют
78	418104.44	2227037.4	данные отсутствуют	данные отсутствуют
79	418104.39	2227037.31	данные отсутствуют	данные отсутствуют
80	418104.42	2227037.21	данные отсутствуют	данные отсутствуют
81	418104.51	2227037.17	данные отсутствуют	данные отсутствуют
82	418104.61	2227037.2	данные отсутствуют	данные отсутствуют
83	418104.65	2227037.29	данные отсутствуют	данные отсутствуют
84	418129.58	2227066.44	данные отсутствуют	данные отсутствуют
85	418129.7	2227066.58	данные отсутствуют	данные отсутствуют
86	418126.55	2227069.3	данные отсутствуют	данные отсутствуют
87	418126.42	2227069.15	данные отсутствуют	данные отсутствуют
88	417634.66	2227605.32	данные отсутствуют	данные отсутствуют
89	417634.59	2227605.36	данные отсутствуют	данные отсутствуют
90	417634.52	2227605.34	данные отсутствуют	данные отсутствуют

Государственный регистратор		ФГИС ЕГРН
полное наименование должности	подпись	инициалы, фамилия

М.П.

Выписка из Единого государственного реестра недвижимости об объекте недвижимости
Описание местоположения земельного участка

Земельный участок			
(вид объекта недвижимости)			
Лист № ___ Раздела 3.2	Всего листов раздела 3.2 : ___	Всего разделов: ___	Всего листов выписки: ___
01.10.2022 № 99/2022/497060718			
Кадастровый номер:		18:24:000000:61 (единое землепользование)	

Сведения о характерных точках границы земельного участка				
Система координат:				
Зона №				
Номер точки	Координаты		Описание закрепления на местности	Средняя квадратическая погрешность определения координат характерных точек границ земельного участка, м
	X	Y		
1	2	3	4	5
91	417634.48	2227605.27	данные отсутствуют	данные отсутствуют
92	417634.51	2227605.19	данные отсутствуют	данные отсутствуют
93	417634.57	2227605.16	данные отсутствуют	данные отсутствуют
94	417634.65	2227605.18	данные отсутствуют	данные отсутствуют
95	417634.68	2227605.25	данные отсутствуют	данные отсутствуют
96	418039.88	2227505.93	данные отсутствуют	данные отсутствуют
97	418039.81	2227505.96	данные отсутствуют	данные отсутствуют
98	418039.74	2227505.94	данные отсутствуют	данные отсутствуют
99	418039.7	2227505.87	данные отсутствуют	данные отсутствуют
100	418039.72	2227505.8	данные отсутствуют	данные отсутствуют
101	418039.79	2227505.76	данные отсутствуют	данные отсутствуют
102	418039.86	2227505.79	данные отсутствуют	данные отсутствуют
103	418039.9	2227505.85	данные отсутствуют	данные отсутствуют
104	417561.99	2227594.52	данные отсутствуют	данные отсутствуют
105	417561.92	2227594.56	данные отсутствуют	данные отсутствуют

Государственный регистратор		ФГИС ЕГРН
полное наименование должности	подпись	инициалы, фамилия

М.П.

Выписка из Единого государственного реестра недвижимости об объекте недвижимости
Описание местоположения земельного участка

Земельный участок			
(вид объекта недвижимости)			
Лист № ___ Раздела 3.2	Всего листов раздела 3.2 : ___	Всего разделов: ___	Всего листов выписки: ___
01.10.2022 № 99/2022/497060718			
Кадастровый номер:		18:24:000000:61 (единое землепользование)	

Сведения о характерных точках границы земельного участка				
Система координат:				
Зона №				
Номер точки	Координаты		Описание закрепления на местности	Средняя квадратическая погрешность определения координат характерных точек границ земельного участка, м
	X	Y		
1	2	3	4	5
106	417561.85	2227594.53	данные отсутствуют	данные отсутствуют
107	417561.81	2227594.46	данные отсутствуют	данные отсутствуют
108	417561.84	2227594.39	данные отсутствуют	данные отсутствуют
109	417561.9	2227594.36	данные отсутствуют	данные отсутствуют
110	417561.98	2227594.38	данные отсутствуют	данные отсутствуют
111	417562.01	2227594.45	данные отсутствуют	данные отсутствуют
112	417572.92	2226439.06	данные отсутствуют	данные отсутствуют
113	417571.35	2226443.51	данные отсутствуют	данные отсутствуют
114	417571.48	2226443.56	данные отсутствуют	данные отсутствуют
115	417573.06	2226439.11	данные отсутствуют	данные отсутствуют
116	417106.77	2227498.37	данные отсутствуют	данные отсутствуют
117	417108.58	2227498.21	данные отсутствуют	данные отсутствуют
118	417108.59	2227498.35	данные отсутствуют	данные отсутствуют
119	417106.6	2227498.53	данные отсутствуют	данные отсутствуют
120	417103.89	2227498.76	данные отсутствуют	данные отсутствуют

Государственный регистратор		ФГИС ЕГРН
полное наименование должности	подпись	инициалы, фамилия

М.П.

Выписка из Единого государственного реестра недвижимости об объекте недвижимости
Описание местоположения земельного участка

Земельный участок			
(вид объекта недвижимости)			
Лист № ____ Раздела 3.2	Всего листов раздела 3.2 : ____	Всего разделов: ____	Всего листов выписки: ____
01.10.2022 № 99/2022/497060718			
Кадастровый номер:		18:24:000000:61 (единое землепользование)	

Сведения о характерных точках границы земельного участка				
Система координат:				
Зона №				
Номер точки	Координаты		Описание закрепления на местности	Средняя квадратическая погрешность определения координат характерных точек границ земельного участка, м
	X	Y		
1	2	3	4	5
121	417103.88	2227498.62	данные отсутствуют	данные отсутствуют
122	417822.18	2226545.86	данные отсутствуют	данные отсутствуют
123	417822.11	2226545.9	данные отсутствуют	данные отсутствуют
124	417822.04	2226545.87	данные отсутствуют	данные отсутствуют
125	417822	2226545.81	данные отсутствуют	данные отсутствуют
126	417822.03	2226545.73	данные отсутствуют	данные отсутствуют
127	417822.09	2226545.7	данные отсутствуют	данные отсутствуют
128	417822.17	2226545.72	данные отсутствуют	данные отсутствуют
129	417822.2	2226545.79	данные отсутствуют	данные отсутствуют
130	417756.07	2226533.5	данные отсутствуют	данные отсутствуют
131	417756	2226533.53	данные отсутствуют	данные отсутствуют
132	417755.92	2226533.51	данные отсутствуют	данные отсутствуют
133	417755.89	2226533.44	данные отсутствуют	данные отсутствуют
134	417755.91	2226533.37	данные отсутствуют	данные отсутствуют
135	417755.98	2226533.33	данные отсутствуют	данные отсутствуют

Государственный регистратор		ФГИС ЕГРН
полное наименование должности	подпись	инициалы, фамилия

М.П.

Выписка из Единого государственного реестра недвижимости об объекте недвижимости
Описание местоположения земельного участка

Земельный участок			
(вид объекта недвижимости)			
Лист № ____ Раздела 3.2	Всего листов раздела 3.2 : ____	Всего разделов: ____	Всего листов выписки: ____
01.10.2022 № 99/2022/497060718			
Кадастровый номер:		18:24:000000:61 (единое землепользование)	

Сведения о характерных точках границы земельного участка				
Система координат:				
Зона №				
Номер точки	Координаты		Описание закрепления на местности	Средняя квадратическая погрешность определения координат характерных точек границ земельного участка, м
	X	Y		
1	2	3	4	5
136	417756.05	2226533.35	данные отсутствуют	данные отсутствуют
137	417756.09	2226533.42	данные отсутствуют	данные отсутствуют
138	417635.71	2226510.31	данные отсутствуют	данные отсутствуют
139	417635.7	2226510.45	данные отсутствуют	данные отсутствуют
140	417630.99	2226510.23	данные отсутствуют	данные отсутствуют
141	417630.99	2226510.09	данные отсутствуют	данные отсутствуют
142	417951.31	2226571.02	данные отсутствуют	данные отсутствуют
143	417951.24	2226571.05	данные отсутствуют	данные отсутствуют
144	417951.17	2226571.03	данные отсутствуют	данные отсутствуют
145	417951.13	2226570.96	данные отсутствуют	данные отсутствуют
146	417951.15	2226570.89	данные отсутствуют	данные отсутствуют
147	417951.22	2226570.85	данные отсутствуют	данные отсутствуют
148	417951.3	2226570.88	данные отсутствуют	данные отсутствуют
149	417951.33	2226570.95	данные отсутствуют	данные отсутствуют
150	417075.59	2227429.26	данные отсутствуют	данные отсутствуют

Государственный регистратор		ФГИС ЕГРН
полное наименование должности	подпись	инициалы, фамилия

М.П.

Выписка из Единого государственного реестра недвижимости об объекте недвижимости
Описание местоположения земельного участка

Земельный участок			
(вид объекта недвижимости)			
Лист № ____ Раздела 3.2	Всего листов раздела 3.2 : ____	Всего разделов: ____	Всего листов выписки: ____
01.10.2022 № 99/2022/497060718			
Кадастровый номер:		18:24:000000:61 (единое землепользование)	

Сведения о характерных точках границы земельного участка				
Система координат:				
Зона №				
Номер точки	Координаты		Описание закрепления на местности	Средняя квадратическая погрешность определения координат характерных точек границ земельного участка, м
	X	Y		
1	2	3	4	5
151	417075.63	2227429.12	данные отсутствуют	данные отсутствуют
152	417080.14	2227430.5	данные отсутствуют	данные отсутствуют
153	417080.1	2227430.63	данные отсутствуют	данные отсутствуют
154	417117.22	2227430.01	данные отсутствуют	данные отсутствуют
155	417117.13	2227430.05	данные отсутствуют	данные отсутствуют
156	417117.03	2227430.02	данные отсутствуют	данные отсутствуют
157	417116.99	2227429.93	данные отсутствуют	данные отсутствуют
158	417117.02	2227429.84	данные отсутствуют	данные отсутствуют
159	417117.11	2227429.79	данные отсутствуют	данные отсутствуют
160	417117.2	2227429.82	данные отсутствуют	данные отсутствуют
161	417117.25	2227429.91	данные отсутствуют	данные отсутствуют
162	417583.28	2226379.39	данные отсутствуют	данные отсутствуют
163	417583.41	2226379.44	данные отсутствуют	данные отсутствуют
164	417581.84	2226383.89	данные отсутствуют	данные отсутствуют
165	417581.7	2226383.84	данные отсутствуют	данные отсутствуют

Государственный регистратор		ФГИС ЕГРН
полное наименование должности	подпись	инициалы, фамилия

М.П.

Выписка из Единого государственного реестра недвижимости об объекте недвижимости
Описание местоположения земельного участка

Земельный участок			
(вид объекта недвижимости)			
Лист № ____ Раздела 3.2	Всего листов раздела 3.2 : ____	Всего разделов: ____	Всего листов выписки: ____
01.10.2022 № 99/2022/497060718			
Кадастровый номер:		18:24:000000:61 (единое землепользование)	

Сведения о характерных точках границы земельного участка				
Система координат:				
Зона №				
Номер точки	Координаты		Описание закрепления на местности	Средняя квадратическая погрешность определения координат характерных точек границ земельного участка, м
	X	Y		
1	2	3	4	5
166	417086.44	2227522.84	данные отсутствуют	данные отсутствуют
167	417083.06	2227526.39	данные отсутствуют	данные отсутствуют
168	417081.58	2227521.72	данные отсутствуют	данные отсутствуют
169	418114.06	2226602.44	данные отсутствуют	данные отсутствуют
170	418113.98	2226602.48	данные отсутствуют	данные отсутствуют
171	418113.88	2226602.45	данные отсутствуют	данные отсутствуют
172	418113.84	2226602.36	данные отсутствуют	данные отсутствуют
173	418113.87	2226602.27	данные отсутствуют	данные отсутствуют
174	418113.95	2226602.22	данные отсутствуют	данные отсутствуют
175	418114.05	2226602.25	данные отсутствуют	данные отсутствуют
176	418114.09	2226602.34	данные отсутствуют	данные отсутствуют
177	418087.36	2227134.79	данные отсутствуют	данные отсутствуют
178	418087.3	2227134.82	данные отсутствуют	данные отсутствуют
179	418087.22	2227134.8	данные отсутствуют	данные отсутствуют
180	418087.19	2227134.73	данные отсутствуют	данные отсутствуют

Государственный регистратор		ФГИС ЕГРН
полное наименование должности	подпись	инициалы, фамилия

М.П.

Выписка из Единого государственного реестра недвижимости об объекте недвижимости
Описание местоположения земельного участка

Земельный участок			
(вид объекта недвижимости)			
Лист № ___ Раздела 3.2	Всего листов раздела 3.2 : ___	Всего разделов: ___	Всего листов выписки: ___
01.10.2022 № 99/2022/497060718			
Кадастровый номер:		18:24:000000:61 (единое землепользование)	

Сведения о характерных точках границы земельного участка				
Система координат:				
Зона №				
Номер точки	Координаты		Описание закрепления на местности	Средняя квадратическая погрешность определения координат характерных точек границ земельного участка, м
	X	Y		
1	2	3	4	5
181	418087.21	2227134.66	данные отсутствуют	данные отсутствуют
182	418087.28	2227134.62	данные отсутствуют	данные отсутствуют
183	418087.35	2227134.65	данные отсутствуют	данные отсутствуют
184	418087.39	2227134.71	данные отсутствуют	данные отсутствуют
185	418144.38	2226782.07	данные отсутствуют	данные отсутствуют
186	418144.29	2226782.11	данные отсутствуют	данные отсутствуют
187	418144.2	2226782.08	данные отсутствуют	данные отсутствуют
188	418144.15	2226781.99	данные отсутствуют	данные отсутствуют
189	418144.18	2226781.9	данные отсутствуют	данные отсутствуют
190	418144.27	2226781.85	данные отсутствуют	данные отсутствуют
191	418144.36	2226781.88	данные отсутствуют	данные отсутствуют
192	418144.41	2226781.97	данные отсутствуют	данные отсутствуют
193	418114.81	2226949.78	данные отсутствуют	данные отсутствуют
194	418114.72	2226949.83	данные отсутствуют	данные отсутствуют
195	418114.63	2226949.8	данные отсутствуют	данные отсутствуют

Государственный регистратор		ФГИС ЕГРН
полное наименование должности	подпись	инициалы, фамилия

М.П.

Выписка из Единого государственного реестра недвижимости об объекте недвижимости
Описание местоположения земельного участка

Земельный участок			
(вид объекта недвижимости)			
Лист № ____ Раздела 3.2	Всего листов раздела 3.2 : ____	Всего разделов: ____	Всего листов выписки: ____
01.10.2022 № 99/2022/497060718			
Кадастровый номер:		18:24:000000:61 (единое землепользование)	

Сведения о характерных точках границы земельного участка				
Система координат:				
Зона №				
Номер точки	Координаты		Описание закрепления на местности	Средняя квадратическая погрешность определения координат характерных точек границ земельного участка, м
	X	Y		
1	2	3	4	5
196	418114.58	2226949.71	данные отсутствуют	данные отсутствуют
197	418114.61	2226949.61	данные отсутствуют	данные отсутствуют
198	418114.7	2226949.57	данные отсутствуют	данные отсутствуют
199	418114.8	2226949.6	данные отсутствуют	данные отсутствуют
200	418114.84	2226949.69	данные отсутствуют	данные отсутствуют
201	418159.55	2226698.07	данные отсутствуют	данные отсутствуют
202	418159.46	2226698.11	данные отсутствуют	данные отсутствуют
203	418159.36	2226698.08	данные отсутствуют	данные отсутствуют
204	418159.32	2226697.99	данные отсутствуют	данные отсутствуют
205	418159.35	2226697.9	данные отсутствуют	данные отсутствуют
206	418159.44	2226697.85	данные отсутствуют	данные отсутствуют
207	418159.53	2226697.88	данные отсутствуют	данные отсутствуют
208	418159.58	2226697.97	данные отсутствуют	данные отсутствуют
209	417407.87	2227571.5	данные отсутствуют	данные отсутствуют
210	417407.8	2227571.53	данные отсутствуют	данные отсутствуют

Государственный регистратор		ФГИС ЕГРН
полное наименование должности	подпись	инициалы, фамилия

М.П.

Выписка из Единого государственного реестра недвижимости об объекте недвижимости
Описание местоположения земельного участка

Земельный участок			
(вид объекта недвижимости)			
Лист № ___ Раздела 3.2	Всего листов раздела 3.2 : ___	Всего разделов: ___	Всего листов выписки: ___
01.10.2022 № 99/2022/497060718			
Кадастровый номер:		18:24:000000:61 (единое землепользование)	

Сведения о характерных точках границы земельного участка				
Система координат:				
Зона №				
Номер точки	Координаты		Описание закрепления на местности	Средняя квадратическая погрешность определения координат характерных точек границ земельного участка, м
	X	Y		
1	2	3	4	5
211	417407.73	2227571.51	данные отсутствуют	данные отсутствуют
212	417407.69	2227571.44	данные отсутствуют	данные отсутствуют
213	417407.71	2227571.37	данные отсутствуют	данные отсутствуют
214	417407.78	2227571.33	данные отсутствуют	данные отсутствуют
215	417407.85	2227571.36	данные отсутствуют	данные отсутствуют
216	417407.89	2227571.42	данные отсутствуют	данные отсутствуют
217	418080.49	2227188.29	данные отсутствуют	данные отсутствуют
218	418080.42	2227188.33	данные отсутствуют	данные отсутствуют
219	418080.35	2227188.31	данные отсутствуют	данные отсутствуют
220	418080.31	2227188.24	данные отсутствуют	данные отсутствуют
221	418080.34	2227188.17	данные отсутствуют	данные отсутствуют
222	418080.4	2227188.13	данные отсутствуют	данные отсутствуют
223	418080.48	2227188.15	данные отсутствуют	данные отсутствуют
224	418080.51	2227188.22	данные отсутствуют	данные отсутствуют
225	417867.66	2227639.86	данные отсутствуют	данные отсутствуют

Государственный регистратор		ФГИС ЕГРН
полное наименование должности	подпись	инициалы, фамилия

М.П.

Выписка из Единого государственного реестра недвижимости об объекте недвижимости
Описание местоположения земельного участка

Земельный участок			
(вид объекта недвижимости)			
Лист № ___ Раздела 3.2	Всего листов раздела 3.2 : ___	Всего разделов: ___	Всего листов выписки: ___
01.10.2022 № 99/2022/497060718			
Кадастровый номер:		18:24:000000:61 (единое землепользование)	

Сведения о характерных точках границы земельного участка				
Система координат:				
Зона №				
Номер точки	Координаты		Описание закрепления на местности	Средняя квадратическая погрешность определения координат характерных точек границ земельного участка, м
	X	Y		
1	2	3	4	5
226	417867.59	2227639.89	данные отсутствуют	данные отсутствуют
227	417867.52	2227639.87	данные отсутствуют	данные отсутствуют
228	417867.48	2227639.8	данные отсутствуют	данные отсутствуют
229	417867.5	2227639.73	данные отсутствуют	данные отсутствуют
230	417867.57	2227639.69	данные отсутствуют	данные отсутствуют
231	417867.65	2227639.72	данные отсутствуют	данные отсутствуют
232	417867.68	2227639.78	данные отсутствуют	данные отсутствуют
233	417219.94	2227543.71	данные отсутствуют	данные отсутствуют
234	417219.86	2227543.75	данные отсутствуют	данные отсутствуют
235	417219.76	2227543.72	данные отсутствуют	данные отсутствуют
236	417219.71	2227543.64	данные отсутствуют	данные отсутствуют
237	417219.74	2227543.54	данные отсутствуют	данные отсутствуют
238	417219.83	2227543.49	данные отсутствуют	данные отсутствуют
239	417219.93	2227543.52	данные отсутствуют	данные отсутствуют
240	417219.97	2227543.61	данные отсутствуют	данные отсутствуют

Государственный регистратор		ФГИС ЕГРН
полное наименование должности	подпись	инициалы, фамилия

М.П.

Выписка из Единого государственного реестра недвижимости об объекте недвижимости
Описание местоположения земельного участка

Земельный участок			
<small>(вид объекта недвижимости)</small>			
Лист № ___ Раздела 3.2	Всего листов раздела 3.2 : ___	Всего разделов: ___	Всего листов выписки: ___
01.10.2022 № 99/2022/497060718			
Кадастровый номер:		18:24:000000:61 (единое землепользование)	

Сведения о характерных точках границы земельного участка				
Система координат:				
Зона №				
Номер точки	Координаты		Описание закрепления на местности	Средняя квадратическая погрешность определения координат характерных точек границ земельного участка, м
	X	Y		
1	2	3	4	5
241	417482.98	2227582.81	данные отсутствуют	данные отсутствуют
242	417482.91	2227582.84	данные отсутствуют	данные отсутствуют
243	417482.83	2227582.82	данные отсутствуют	данные отсутствуют
244	417482.8	2227582.75	данные отсутствуют	данные отсутствуют
245	417482.82	2227582.68	данные отсутствуют	данные отсутствуют
246	417482.89	2227582.64	данные отсутствуют	данные отсутствуют
247	417482.96	2227582.67	данные отсутствуют	данные отсутствуют
248	417483	2227582.74	данные отсутствуют	данные отсутствуют
249	418059.67	2227350.01	данные отсутствуют	данные отсутствуют
250	418059.6	2227350.05	данные отсутствуют	данные отсутствуют
251	418059.52	2227350.02	данные отсутствуют	данные отсутствуют
252	418059.49	2227349.96	данные отсутствуют	данные отсутствуют
253	418059.51	2227349.88	данные отсутствуют	данные отсутствуют
254	418059.58	2227349.85	данные отсутствуют	данные отсутствуют
255	418059.65	2227349.87	данные отсутствуют	данные отсутствуют

Государственный регистратор		ФГИС ЕГРН
полное наименование должности	подпись	инициалы, фамилия

М.П.

Выписка из Единого государственного реестра недвижимости об объекте недвижимости
Описание местоположения земельного участка

Земельный участок			
(вид объекта недвижимости)			
Лист № ____ Раздела 3.2	Всего листов раздела 3.2 : ____	Всего разделов: ____	Всего листов выписки: ____
01.10.2022 № 99/2022/497060718			
Кадастровый номер:		18:24:000000:61 (единое землепользование)	

Сведения о характерных точках границы земельного участка				
Система координат:				
Зона №				
Номер точки	Координаты		Описание закрепления на местности	Средняя квадратическая погрешность определения координат характерных точек границ земельного участка, м
	X	Y		
1	2	3	4	5
256	418059.69	2227349.94	данные отсутствуют	данные отсутствуют
257	417343.44	2227562.07	данные отсутствуют	данные отсутствуют
258	417343.37	2227562.1	данные отсутствуют	данные отсутствуют
259	417343.29	2227562.08	данные отсутствуют	данные отсутствуют
260	417343.26	2227562.01	данные отсутствуют	данные отсутствуют
261	417343.28	2227561.94	данные отсутствуют	данные отсутствуют
262	417343.35	2227561.9	данные отсутствуют	данные отсутствуют
263	417343.42	2227561.93	данные отсутствуют	данные отсутствуют
264	417343.46	2227561.99	данные отсутствуют	данные отсутствуют
265	417797.88	2227629.36	данные отсутствуют	данные отсутствуют
266	417797.81	2227629.4	данные отсутствуют	данные отсутствуют
267	417797.74	2227629.37	данные отсутствуют	данные отсутствуют
268	417797.7	2227629.31	данные отсутствуют	данные отсутствуют
269	417797.73	2227629.23	данные отсутствуют	данные отсутствуют
270	417797.8	2227629.2	данные отсутствуют	данные отсутствуют

Государственный регистратор		ФГИС ЕГРН
полное наименование должности	подпись	инициалы, фамилия

М.П.

Выписка из Единого государственного реестра недвижимости об объекте недвижимости
Описание местоположения земельного участка

Земельный участок			
(вид объекта недвижимости)			
Лист № ___ Раздела 3.2	Всего листов раздела 3.2 : ___	Всего разделов: ___	Всего листов выписки: ___
01.10.2022 № 99/2022/497060718			
Кадастровый номер:		18:24:000000:61 (единое землепользование)	

Сведения о характерных точках границы земельного участка				
Система координат:				
Зона №				
Номер точки	Координаты		Описание закрепления на местности	Средняя квадратическая погрешность определения координат характерных точек границ земельного участка, м
	X	Y		
1	2	3	4	5
271	417797.87	2227629.22	данные отсутствуют	данные отсутствуют
272	417797.9	2227629.29	данные отсутствуют	данные отсутствуют
273	417157.51	2227534.46	данные отсутствуют	данные отсутствуют
274	417157.42	2227534.51	данные отсутствуют	данные отсутствуют
275	417157.32	2227534.48	данные отсутствуют	данные отсутствуют
276	417157.28	2227534.39	данные отсутствуют	данные отсутствуют
277	417157.31	2227534.3	данные отсутствуют	данные отсутствуют
278	417157.4	2227534.25	данные отсутствуют	данные отсутствуют
279	417157.49	2227534.28	данные отсутствуют	данные отсутствуют
280	417157.54	2227534.37	данные отсутствуют	данные отсутствуют
281	418066.77	2227296.42	данные отсутствуют	данные отсутствуют
282	418066.71	2227296.46	данные отсутствуют	данные отсутствуют
283	418066.63	2227296.44	данные отсутствуют	данные отсутствуют
284	418066.6	2227296.37	данные отсутствуют	данные отсутствуют
285	418066.62	2227296.29	данные отсутствуют	данные отсутствуют

Государственный регистратор		ФГИС ЕГРН
полное наименование должности	подпись	инициалы, фамилия

М.П.

Выписка из Единого государственного реестра недвижимости об объекте недвижимости
Описание местоположения земельного участка

Земельный участок			
(вид объекта недвижимости)			
Лист № ____ Раздела 3.2	Всего листов раздела 3.2 : ____	Всего разделов: ____	Всего листов выписки: ____
01.10.2022 № 99/2022/497060718			
Кадастровый номер:		18:24:000000:61 (единое землепользование)	

Сведения о характерных точках границы земельного участка				
Система координат:				
Зона №				
Номер точки	Координаты		Описание закрепления на местности	Средняя квадратическая погрешность определения координат характерных точек границ земельного участка, м
	X	Y		
1	2	3	4	5
286	418066.69	2227296.26	данные отсутствуют	данные отсутствуют
287	418066.76	2227296.28	данные отсутствуют	данные отсутствуют
288	418066.8	2227296.35	данные отсутствуют	данные отсутствуют
289	418025.23	2227621.81	данные отсутствуют	данные отсутствуют
290	418025.16	2227621.85	данные отсутствуют	данные отсутствуют
291	418025.09	2227621.83	данные отсутствуют	данные отсутствуют
292	418025.06	2227621.76	данные отсутствуют	данные отсутствуют
293	418025.08	2227621.68	данные отсутствуют	данные отсутствуют
294	418025.15	2227621.65	данные отсутствуют	данные отсутствуют
295	418025.22	2227621.67	данные отсутствуют	данные отсутствуют
296	418025.25	2227621.74	данные отсутствуют	данные отсутствуют
297	418017.43	2227659.04	данные отсутствуют	данные отсутствуют
298	418020.04	2227662.28	данные отсутствуют	данные отсутствуют
299	418019.89	2227662.4	данные отсутствуют	данные отсутствуют
300	418017.28	2227659.16	данные отсутствуют	данные отсутствуют

Государственный регистратор		ФГИС ЕГРН
полное наименование должности	подпись	инициалы, фамилия

М.П.

Выписка из Единого государственного реестра недвижимости об объекте недвижимости
Описание местоположения земельного участка

Земельный участок			
(вид объекта недвижимости)			
Лист № ____ Раздела 3.2	Всего листов раздела 3.2 : ____	Всего разделов: ____	Всего листов выписки: ____
01.10.2022 № 99/2022/497060718			
Кадастровый номер:		18:24:000000:61 (единое землепользование)	

Сведения о характерных точках границы земельного участка				
Система координат:				
Зона №				
Номер точки	Координаты		Описание закрепления на местности	Средняя квадратическая погрешность определения координат характерных точек границ земельного участка, м
	X	Y		
1	2	3	4	5
301	417263.54	2227550.18	данные отсутствуют	данные отсутствуют
302	417263.47	2227550.21	данные отсутствуют	данные отсутствуют
303	417263.4	2227550.19	данные отсутствуют	данные отсутствуют
304	417263.37	2227550.12	данные отсутствуют	данные отсутствуют
305	417263.39	2227550.05	данные отсутствуют	данные отсутствуют
306	417263.46	2227550.01	данные отсутствуют	данные отсутствуют
307	417263.53	2227550.04	данные отсутствуют	данные отсутствуют
308	417263.57	2227550.1	данные отсутствуют	данные отсутствуют
309	417945.78	2227651.37	данные отсутствуют	данные отсутствуют
310	417945.71	2227651.4	данные отсутствуют	данные отсутствуют
311	417945.64	2227651.38	данные отсутствуют	данные отсутствуют
312	417945.6	2227651.31	данные отсутствуют	данные отсутствуют
313	417945.63	2227651.24	данные отсутствуют	данные отсутствуют
314	417945.69	2227651.2	данные отсутствуют	данные отсутствуют
315	417945.77	2227651.23	данные отсутствуют	данные отсутствуют

Государственный регистратор		ФГИС ЕГРН
полное наименование должности	подпись	инициалы, фамилия

М.П.

Выписка из Единого государственного реестра недвижимости об объекте недвижимости
Описание местоположения земельного участка

Земельный участок			
(вид объекта недвижимости)			
Лист № ____ Раздела 3.2	Всего листов раздела 3.2 : ____	Всего разделов: ____	Всего листов выписки: ____
01.10.2022 № 99/2022/497060718			
Кадастровый номер:		18:24:000000:61 (единое землепользование)	

Сведения о характерных точках границы земельного участка				
Система координат:				
Зона №				
Номер точки	Координаты		Описание закрепления на местности	Средняя квадратическая погрешность определения координат характерных точек границ земельного участка, м
	X	Y		
1	2	3	4	5
316	417945.8	2227651.3	данные отсутствуют	данные отсутствуют
317	418073.64	2227241.88	данные отсутствуют	данные отсутствуют
318	418073.57	2227241.91	данные отсутствуют	данные отсутствуют
319	418073.5	2227241.89	данные отсутствуют	данные отсутствуют
320	418073.46	2227241.82	данные отсутствуют	данные отсутствуют
321	418073.49	2227241.75	данные отсутствуют	данные отсутствуют
322	418073.55	2227241.71	данные отсутствуют	данные отсутствуют
323	418073.63	2227241.73	данные отсутствуют	данные отсутствуют
324	418073.66	2227241.8	данные отсутствуют	данные отсутствуют
325	418129.86	2226865.59	данные отсутствуют	данные отсутствуют
326	418129.78	2226865.64	данные отсутствуют	данные отсутствуют
327	418129.68	2226865.61	данные отсутствуют	данные отсутствуют
328	418129.63	2226865.52	данные отсутствуют	данные отсутствуют
329	418129.66	2226865.43	данные отсутствуют	данные отсутствуют
330	418129.75	2226865.38	данные отсутствуют	данные отсутствуют

Государственный регистратор		ФГИС ЕГРН
полное наименование должности	подпись	инициалы, фамилия

М.П.

Выписка из Единого государственного реестра недвижимости об объекте недвижимости
Описание местоположения земельного участка

Земельный участок			
(вид объекта недвижимости)			
Лист № ____ Раздела 3.2	Всего листов раздела 3.2 : ____	Всего разделов: ____	Всего листов выписки: ____
01.10.2022 № 99/2022/497060718			
Кадастровый номер:		18:24:000000:61 (единое землепользование)	

Сведения о характерных точках границы земельного участка				
Система координат:				
Зона №				
Номер точки	Координаты		Описание закрепления на местности	Средняя квадратическая погрешность определения координат характерных точек границ земельного участка, м
	X	Y		
1	2	3	4	5
331	418129.85	2226865.41	данные отсутствуют	данные отсутствуют
332	418129.89	2226865.5	данные отсутствуют	данные отсутствуют
333	417714.77	2227617.03	данные отсутствуют	данные отсутствуют
334	417714.7	2227617.07	данные отсутствуют	данные отсутствуют
335	417714.63	2227617.05	данные отсутствуют	данные отсутствуют
336	417714.59	2227616.98	данные отсутствуют	данные отсутствуют
337	417714.61	2227616.9	данные отсутствуют	данные отсутствуют
338	417714.68	2227616.87	данные отсутствуют	данные отсутствуют
339	417714.75	2227616.89	данные отсутствуют	данные отсутствуют
340	417714.79	2227616.96	данные отсутствуют	данные отсутствуют
341	418053.62	2227399.79	данные отсутствуют	данные отсутствуют
342	418053.55	2227399.83	данные отсутствуют	данные отсутствуют
343	418053.48	2227399.81	данные отсутствуют	данные отсутствуют
344	418053.44	2227399.74	данные отсутствуют	данные отсутствуют
345	418053.47	2227399.66	данные отсутствуют	данные отсутствуют

Государственный регистратор		ФГИС ЕГРН
полное наименование должности	подпись	инициалы, фамилия

М.П.

Выписка из Единого государственного реестра недвижимости об объекте недвижимости
Описание местоположения земельного участка

Земельный участок			
(вид объекта недвижимости)			
Лист № ____ Раздела 3.2	Всего листов раздела 3.2 : ____	Всего разделов: ____	Всего листов выписки: ____
01.10.2022 № 99/2022/497060718			
Кадастровый номер:		18:24:000000:61 (единое землепользование)	

Сведения о характерных точках границы земельного участка				
Система координат:				
Зона №				
Номер точки	Координаты		Описание закрепления на местности	Средняя квадратическая погрешность определения координат характерных точек границ земельного участка, м
	X	Y		
1	2	3	4	5
346	418053.54	2227399.63	данные отсутствуют	данные отсутствуют
347	418053.61	2227399.65	данные отсутствуют	данные отсутствуют
348	418053.64	2227399.72	данные отсутствуют	данные отсутствуют
349	418032.55	2227564.35	данные отсутствуют	данные отсутствуют
350	418032.48	2227564.39	данные отсутствуют	данные отсутствуют
351	418032.41	2227564.37	данные отсутствуют	данные отсутствуют
352	418032.37	2227564.3	данные отсутствуют	данные отсутствуют
353	418032.4	2227564.22	данные отсутствуют	данные отсутствуют
354	418032.46	2227564.19	данные отсутствуют	данные отсутствуют
355	418032.54	2227564.21	данные отсутствуют	данные отсутствуют
356	418032.57	2227564.28	данные отсутствуют	данные отсутствуют
357	418057.59	2226591.44	данные отсутствуют	данные отсутствуют
358	418057.78	2226591.43	данные отсутствуют	данные отсутствуют
359	418057.97	2226595.59	данные отсутствуют	данные отсутствуют
360	418057.78	2226595.6	данные отсутствуют	данные отсутствуют

Государственный регистратор		ФГИС ЕГРН
полное наименование должности	подпись	инициалы, фамилия

М.П.

Выписка из Единого государственного реестра недвижимости об объекте недвижимости
Описание местоположения земельного участка

Земельный участок			
(вид объекта недвижимости)			
Лист № ____ Раздела 3.2	Всего листов раздела 3.2 : ____	Всего разделов: ____	Всего листов выписки: ____
01.10.2022 № 99/2022/497060718			
Кадастровый номер:		18:24:000000:61 (единое землепользование)	

Сведения о характерных точках границы земельного участка				
Система координат:				
Зона №				
Номер точки	Координаты		Описание закрепления на местности	Средняя квадратическая погрешность определения координат характерных точек границ земельного участка, м
	X	Y		
1	2	3	4	5
361	418174.09	2226614.25	данные отсутствуют	данные отсутствуют
362	418174.18	2226614.42	данные отсутствуют	данные отсутствуют
363	418170.57	2226616.48	данные отсутствуют	данные отсутствуют
364	418170.47	2226616.31	данные отсутствуют	данные отсутствуют

Государственный регистратор		ФГИС ЕГРН
полное наименование должности	подпись	инициалы, фамилия

М.П.

Выписка из Единого государственного реестра недвижимости об объекте недвижимости
Сведения о частях земельного участка

Земельный участок			
(вид объекта недвижимости)			
Лист № ____ Раздела 4	Всего листов раздела 4 : ____	Всего разделов: ____	Всего листов выписки: ____
01.10.2022 № 99/2022/497060718			
Кадастровый номер:		18:24:000000:61 (единое землепользование)	


План (чертеж, схема) части земельного участка	Учетный номер части: 18:24:000000:61/8
18:24:000000:61/8	
Масштаб 1: данные отсутствуют	Условные обозначения:

Государственный регистратор		ФГИС ЕГРН
полное наименование должности	подпись	инициалы, фамилия

М.П.

Выписка из Единого государственного реестра недвижимости об объекте недвижимости
Сведения о частях земельного участка

Земельный участок			
(вид объекта недвижимости)			
Лист № ____ Раздела 4	Всего листов раздела 4 : ____	Всего разделов: ____	Всего листов выписки: ____
01.10.2022 № 99/2022/497060718			
Кадастровый номер:		18:24:000000:61 (единое землепользование)	

План (чертеж, схема) части земельного участка	Учетный номер части: 18:24:000000:61/53
	
Масштаб 1: данные отсутствуют	Условные обозначения:

Государственный регистратор		ФГИС ЕГРН
полное наименование должности	подпись	инициалы, фамилия

М.П.

Выписка из Единого государственного реестра недвижимости об объекте недвижимости
Сведения о частях земельного участка

Земельный участок			
<small>(вид объекта недвижимости)</small>			
Лист № ____ Раздела 4	Всего листов раздела 4 : ____	Всего разделов: ____	Всего листов выписки: ____
01.10.2022 № 99/2022/497060718			
Кадастровый номер:		18:24:000000:61 (единое землепользование)	

План (чертеж, схема) части земельного участка	Учетный номер части: 18:24:000000:61/54
	
Масштаб 1: данные отсутствуют	Условные обозначения:

Государственный регистратор		ФГИС ЕГРН
полное наименование должности	подпись	инициалы, фамилия

М.П.

Выписка из Единого государственного реестра недвижимости об объекте недвижимости
Сведения о частях земельного участка

Земельный участок			
<small>(вид объекта недвижимости)</small>			
Лист № ____ Раздела 4	Всего листов раздела 4 : ____	Всего разделов: ____	Всего листов выписки: ____
01.10.2022 № 99/2022/497060718			
Кадастровый номер:		18:24:000000:61 (единое землепользование)	


План (чертеж, схема) части земельного участка	Учетный номер части: 18:24:000000:61/55
	
Масштаб 1: данные отсутствуют	Условные обозначения:

Государственный регистратор		ФГИС ЕГРН
полное наименование должности	подпись	инициалы, фамилия

М.П.

Выписка из Единого государственного реестра недвижимости об объекте недвижимости
Сведения о частях земельного участка

Земельный участок			
<small>(вид объекта недвижимости)</small>			
Лист № ____ Раздела 4	Всего листов раздела 4 : ____	Всего разделов: ____	Всего листов выписки: ____
01.10.2022 № 99/2022/497060718			
Кадастровый номер:		18:24:000000:61 (единое землепользование)	

План (чертеж, схема) части земельного участка	Учетный номер части: 18:24:000000:61/56
	
Масштаб 1: данные отсутствуют	Условные обозначения:

Государственный регистратор		ФГИС ЕГРН
полное наименование должности	подпись	инициалы, фамилия

М.П.

Выписка из Единого государственного реестра недвижимости об объекте недвижимости
Сведения о частях земельного участка

Земельный участок			
(вид объекта недвижимости)			
Лист № ____ Раздела 4	Всего листов раздела 4 : ____	Всего разделов: ____	Всего листов выписки: ____
01.10.2022 № 99/2022/497060718			
Кадастровый номер:		18:24:000000:61 (единое землепользование)	

План (чертеж, схема) части земельного участка	Учетный номер части: 18:24:000000:61/57
18:24:000000:61/57	
Масштаб 1: данные отсутствуют	Условные обозначения:

Государственный регистратор		ФГИС ЕГРН
полное наименование должности	подпись	инициалы, фамилия

М.П.

Выписка из Единого государственного реестра недвижимости об объекте недвижимости
Сведения о частях земельного участка

Земельный участок			
<small>(вид объекта недвижимости)</small>			
Лист № ____ Раздела 4	Всего листов раздела 4 : ____	Всего разделов: ____	Всего листов выписки: ____
01.10.2022 № 99/2022/497060718			
Кадастровый номер:		18:24:000000:61 (единое землепользование)	

План (чертеж, схема) части земельного участка	Учетный номер части: 18:24:000000:61/58
<small>18:24:000000:61/58</small>	
Масштаб 1: данные отсутствуют	Условные обозначения:

Государственный регистратор		ФГИС ЕГРН
полное наименование должности	подпись	инициалы, фамилия

М.П.

Выписка из Единого государственного реестра недвижимости об объекте недвижимости
Сведения о частях земельного участка

Земельный участок			
<small>(вид объекта недвижимости)</small>			
Лист № ____ Раздела 4.1	Всего листов раздела 4.1 : ____	Всего разделов: ____	Всего листов выписки: ____
01.10.2022 № 99/2022/497060718			
Кадастровый номер:		18:24:000000:61 (единое землепользование)	

Учетный номер части	Площадь (м ²)	Содержание ограничения в использовании или ограничения права на объект недвижимости или обременения объекта недвижимости
1	2	3
8	8	Ограничения прав на земельный участок, предусмотренные статьями 56, 56.1 Земельного кодекса Российской Федерации, Постановление "Об утверждении Правил охраны газораспределительных сетей" № 878 от 20.11.2000, срок действия: 01.03.2021
53	0.1	Ограничения прав на земельный участок, предусмотренные статьями 56, 56.1 Земельного кодекса Российской Федерации, Постановление "О порядке установления охранных зон объектов электросетевого хозяйства и особых условий использования земельных участков, расположенных в границах таких зон" № 160 от 24.02.2009, срок действия: 21.04.2015
54	26	Ограничения прав на земельный участок, предусмотренные статьями 56, 56.1 Земельного кодекса Российской Федерации, Свидетельство о государственной регистрации права № 645428 от 20.08.2008, срок действия: 13.05.2015
55	1	Ограничения прав на земельный участок, предусмотренные статьями 56, 56.1 Земельного кодекса Российской Федерации, Постановление "О порядке установления охранных зон объектов электросетевого хозяйства и особых условий использования земельных участков, расположенных в границах таких зон" № 160 от 24.02.2009, срок действия: 07.08.2015
56	12	Ограничения прав на земельный участок, предусмотренные статьями 56, 56.1 Земельного кодекса Российской Федерации, Постановление "О порядке установления охранных зон объектов электросетевого хозяйства и особых условий использования земельных участков, расположенных в границах таких зон" № 160 от 24.02.2009, срок действия: 07.08.2015
57	6	Ограничения прав на земельный участок, предусмотренные статьями 56, 56.1 Земельного кодекса Российской Федерации, Свидетельство о государственной регистрации права № 185909 от 15.12.2010, срок действия: 17.08.2015
58	12	Ограничения прав на земельный участок, предусмотренные статьями 56, 56.1 Земельного кодекса Российской Федерации, Распоряжение № 1677-р от 25.10.2013, срок действия: 25.09.2015

Государственный регистратор		ФГИС ЕГРН
полное наименование должности	подпись	инициалы, фамилия

М.П.

Выписка из Единого государственного реестра недвижимости об объекте недвижимости
Сведения о частях земельного участка

Земельный участок				
<small>(вид объекта недвижимости)</small>				
Лист № ____ Раздела 4.2		Всего листов раздела 4.2 : ____		Всего разделов: ____
Всего листов выписки: ____				
01.10.2022 № 99/2022/497060718				
Кадастровый номер:			18:24:000000:61 (единое землепользование)	
Сведения о характерных точках границы части (частей) земельного участка				
Учетный номер части: 8				
Система координат: МСК-73				
Зона №				
Номер точки	Координаты, м		Описание закрепления на местности	Средняя квадратическая погрешность определения координат характерных точек границы части земельного участка, м
	X	Y		
1	2	3	4	5
9	417556.47	2226475.1	данные отсутствуют	данные отсутствуют
10	417551.58	2226476.07	данные отсутствуют	данные отсутствуют
10	417551.58	2226476.07	данные отсутствуют	данные отсутствуют
10	417551.58	2226476.07	данные отсутствуют	данные отсутствуют
11	417553.21	2226471.45	данные отсутствуют	данные отсутствуют
12	417095.84	2227425.81	данные отсутствуют	данные отсутствуют
12	417095.84	2227425.81	данные отсутствуют	данные отсутствуют
13	417095.77	2227425.85	данные отсутствуют	данные отсутствуют
13	417095.77	2227425.85	данные отсутствуют	данные отсутствуют
14	417095.7	2227425.83	данные отсутствуют	данные отсутствуют
14	417095.7	2227425.83	данные отсутствуют	данные отсутствуют
15	417095.66	2227425.76	данные отсутствуют	данные отсутствуют
15	417095.66	2227425.76	данные отсутствуют	данные отсутствуют
16	417095.68	2227425.69	данные отсутствуют	данные отсутствуют
16	417095.68	2227425.69	данные отсутствуют	данные отсутствуют
17	417095.75	2227425.65	данные отсутствуют	данные отсутствуют
Государственный регистратор			ФГИС ЕГРН	
полное наименование должности			подпись	
			инициалы, фамилия	

М.П.

Выписка из Единого государственного реестра недвижимости об объекте недвижимости
Сведения о частях земельного участка

Земельный участок			
<small>(вид объекта недвижимости)</small>			
Лист № ____ Раздела 4.2	Всего листов раздела 4.2 : ____	Всего разделов: ____	Всего листов выписки: ____
01.10.2022 № 99/2022/497060718			
Кадастровый номер:		18:24:000000:61 (единое землепользование)	

Номер точки	Координаты, м		Описание закрепления на местности	Средняя квадратическая погрешность определения координат характерных точек границы части земельного участка, м
	X	Y		
1	2	3	4	5
17	417095.75	2227425.65	данные отсутствуют	данные отсутствуют
18	417095.82	2227425.67	данные отсутствуют	данные отсутствуют
18	417095.82	2227425.67	данные отсутствуют	данные отсутствуют
19	417095.86	2227425.74	данные отсутствуют	данные отсутствуют
19	417095.86	2227425.74	данные отсутствуют	данные отсутствуют
21	417110.37	2227423.05	данные отсутствуют	данные отсутствуют
21	417110.37	2227423.05	данные отсутствуют	данные отсутствуют
21	417110.37	2227423.05	данные отсутствуют	данные отсутствуют
22	417110.28	2227423.02	данные отсутствуют	данные отсутствуют
22	417110.28	2227423.02	данные отсутствуют	данные отсутствуют
22	417110.28	2227423.02	данные отсутствуют	данные отсутствуют
23	417110.23	2227422.93	данные отсутствуют	данные отсутствуют
24	417110.26	2227422.84	данные отсутствуют	данные отсутствуют
24	417110.26	2227422.84	данные отсутствуют	данные отсутствуют
24	417110.26	2227422.84	данные отсутствуют	данные отсутствуют
25	417110.35	2227422.79	данные отсутствуют	данные отсутствуют
25	417110.35	2227422.79	данные отсутствуют	данные отсутствуют

Государственный регистратор		ФГИС ЕГРН
полное наименование должности	подпись	инициалы, фамилия

М.П.

Выписка из Единого государственного реестра недвижимости об объекте недвижимости
Сведения о частях земельного участка

Земельный участок			
<small>(вид объекта недвижимости)</small>			
Лист № ____ Раздела 4.2	Всего листов раздела 4.2 : ____	Всего разделов: ____	Всего листов выписки: ____
01.10.2022 № 99/2022/497060718			
Кадастровый номер:		18:24:000000:61 (единое землепользование)	

Номер точки	Координаты, м		Описание закрепления на местности	Средняя квадратическая погрешность определения координат характерных точек границы части земельного участка, м
	X	Y		
1	2	3	4	5
25	417110.35	2227422.79	данные отсутствуют	данные отсутствуют
26	417110.44	2227422.82	данные отсутствуют	данные отсутствуют
26	417110.44	2227422.82	данные отсутствуют	данные отсутствуют
26	417110.44	2227422.82	данные отсутствуют	данные отсутствуют
27	417110.49	2227422.91	данные отсутствуют	данные отсутствуют
27	417110.49	2227422.91	данные отсутствуют	данные отсутствуют
27	417110.49	2227422.91	данные отсутствуют	данные отсутствуют
36	417092.05	2227463.97	данные отсутствуют	данные отсутствуют
36	417092.05	2227463.97	данные отсутствуют	данные отсутствуют
36	417092.05	2227463.97	данные отсутствуют	данные отсутствуют
37	417091.98	2227464.01	данные отсутствуют	данные отсутствуют
37	417091.98	2227464.01	данные отсутствуют	данные отсутствуют
37	417091.98	2227464.01	данные отсутствуют	данные отсутствуют
38	417091.91	2227463.99	данные отсутствуют	данные отсутствуют
38	417091.91	2227463.99	данные отсутствуют	данные отсутствуют
38	417091.91	2227463.99	данные отсутствуют	данные отсутствуют
38	417091.91	2227463.99	данные отсутствуют	данные отсутствуют
39	417091.88	2227463.92	данные отсутствуют	данные отсутствуют

Государственный регистратор		ФГИС ЕГРН
полное наименование должности	подпись	инициалы, фамилия

М.П.

Выписка из Единого государственного реестра недвижимости об объекте недвижимости
Сведения о частях земельного участка

Земельный участок			
<small>(вид объекта недвижимости)</small>			
Лист № ____ Раздела 4.2	Всего листов раздела 4.2 : ____	Всего разделов: ____	Всего листов выписки: ____
01.10.2022 № 99/2022/497060718			
Кадастровый номер:		18:24:000000:61 (единое землепользование)	

Номер точки	Координаты, м		Описание закрепления на местности	Средняя квадратическая погрешность определения координат характерных точек границы части земельного участка, м
	X	Y		
1	2	3	4	5
39	417091.88	2227463.92	данные отсутствуют	данные отсутствуют
39	417091.88	2227463.92	данные отсутствуют	данные отсутствуют
40	417091.9	2227463.84	данные отсутствуют	данные отсутствуют
40	417091.9	2227463.84	данные отсутствуют	данные отсутствуют
40	417091.9	2227463.84	данные отсутствуют	данные отсутствуют
41	417091.97	2227463.81	данные отсутствуют	данные отсутствуют
41	417091.97	2227463.81	данные отсутствуют	данные отсутствуют
41	417091.97	2227463.81	данные отсутствуют	данные отсутствуют
42	417092.04	2227463.83	данные отсутствуют	данные отсутствуют
42	417092.04	2227463.83	данные отсутствуют	данные отсутствуют
42	417092.04	2227463.83	данные отсутствуют	данные отсутствуют
43	417092.07	2227463.9	данные отсутствуют	данные отсутствуют
43	417092.07	2227463.9	данные отсутствуют	данные отсутствуют
43	417092.07	2227463.9	данные отсутствуют	данные отсутствуют
52	418046.97	2227452.33	данные отсутствуют	данные отсутствуют
53	418046.9	2227452.36	данные отсутствуют	данные отсутствуют
54	418046.83	2227452.34	данные отсутствуют	данные отсутствуют

Государственный регистратор		ФГИС ЕГРН
полное наименование должности	подпись	инициалы, фамилия

М.П.

Выписка из Единого государственного реестра недвижимости об объекте недвижимости
Сведения о частях земельного участка

Земельный участок			
<small>(вид объекта недвижимости)</small>			
Лист № ____ Раздела 4.2	Всего листов раздела 4.2 : ____	Всего разделов: ____	Всего листов выписки: ____
01.10.2022 № 99/2022/497060718			
Кадастровый номер:		18:24:000000:61 (единое землепользование)	

Номер точки	Координаты, м		Описание закрепления на местности	Средняя квадратическая погрешность определения координат характерных точек границы части земельного участка, м
	X	Y		
1	2	3	4	5
55	418046.79	2227452.27	данные отсутствуют	данные отсутствуют
56	418046.82	2227452.2	данные отсутствуют	данные отсутствуют
57	418046.89	2227452.17	данные отсутствуют	данные отсутствуют
58	418046.96	2227452.19	данные отсутствуют	данные отсутствуют
59	418046.99	2227452.26	данные отсутствуют	данные отсутствуют
76	418104.62	2227037.38	данные отсутствуют	данные отсутствуют
77	418104.53	2227037.43	данные отсутствуют	данные отсутствуют
78	418104.44	2227037.4	данные отсутствуют	данные отсутствуют
79	418104.39	2227037.31	данные отсутствуют	данные отсутствуют
80	418104.42	2227037.21	данные отсутствуют	данные отсутствуют
81	418104.51	2227037.17	данные отсутствуют	данные отсутствуют
82	418104.61	2227037.2	данные отсутствуют	данные отсутствуют
83	418104.65	2227037.29	данные отсутствуют	данные отсутствуют
88	417634.66	2227605.32	данные отсутствуют	данные отсутствуют
88	417634.66	2227605.32	данные отсутствуют	данные отсутствуют
89	417634.59	2227605.36	данные отсутствуют	данные отсутствуют
89	417634.59	2227605.36	данные отсутствуют	данные отсутствуют

Государственный регистратор		ФГИС ЕГРН
полное наименование должности	подпись	инициалы, фамилия

М.П.

Выписка из Единого государственного реестра недвижимости об объекте недвижимости
Сведения о частях земельного участка

Земельный участок			
<small>(вид объекта недвижимости)</small>			
Лист № ____ Раздела 4.2	Всего листов раздела 4.2 : ____	Всего разделов: ____	Всего листов выписки: ____
01.10.2022 № 99/2022/497060718			
Кадастровый номер:		18:24:000000:61 (единое землепользование)	

Номер точки	Координаты, м		Описание закрепления на местности	Средняя квадратическая погрешность определения координат характерных точек границы части земельного участка, м
	X	Y		
1	2	3	4	5
90	417634.52	2227605.34	данные отсутствуют	данные отсутствуют
90	417634.52	2227605.34	данные отсутствуют	данные отсутствуют
91	417634.48	2227605.27	данные отсутствуют	данные отсутствуют
91	417634.48	2227605.27	данные отсутствуют	данные отсутствуют
92	417634.51	2227605.19	данные отсутствуют	данные отсутствуют
92	417634.51	2227605.19	данные отсутствуют	данные отсутствуют
93	417634.57	2227605.16	данные отсутствуют	данные отсутствуют
93	417634.57	2227605.16	данные отсутствуют	данные отсутствуют
94	417634.65	2227605.18	данные отсутствуют	данные отсутствуют
94	417634.65	2227605.18	данные отсутствуют	данные отсутствуют
95	417634.68	2227605.25	данные отсутствуют	данные отсутствуют
95	417634.68	2227605.25	данные отсутствуют	данные отсутствуют
96	418039.88	2227505.93	данные отсутствуют	данные отсутствуют
97	418039.81	2227505.96	данные отсутствуют	данные отсутствуют
98	418039.74	2227505.94	данные отсутствуют	данные отсутствуют
99	418039.7	2227505.87	данные отсутствуют	данные отсутствуют
100	418039.72	2227505.8	данные отсутствуют	данные отсутствуют

Государственный регистратор		ФГИС ЕГРН
полное наименование должности	подпись	инициалы, фамилия

М.П.

Выписка из Единого государственного реестра недвижимости об объекте недвижимости
Сведения о частях земельного участка

Земельный участок			
<small>(вид объекта недвижимости)</small>			
Лист № ____ Раздела 4.2	Всего листов раздела 4.2 : ____	Всего разделов: ____	Всего листов выписки: ____
01.10.2022 № 99/2022/497060718			
Кадастровый номер:		18:24:000000:61 (единое землепользование)	

Номер точки	Координаты, м		Описание закрепления на местности	Средняя квадратическая погрешность определения координат характерных точек границы части земельного участка, м
	X	Y		
1	2	3	4	5
101	418039.79	2227505.76	данные отсутствуют	данные отсутствуют
102	418039.86	2227505.79	данные отсутствуют	данные отсутствуют
103	418039.9	2227505.85	данные отсутствуют	данные отсутствуют
104	417561.99	2227594.52	данные отсутствуют	данные отсутствуют
104	417561.99	2227594.52	данные отсутствуют	данные отсутствуют
105	417561.92	2227594.56	данные отсутствуют	данные отсутствуют
105	417561.92	2227594.56	данные отсутствуют	данные отсутствуют
106	417561.85	2227594.53	данные отсутствуют	данные отсутствуют
106	417561.85	2227594.53	данные отсутствуют	данные отсутствуют
107	417561.81	2227594.46	данные отсутствуют	данные отсутствуют
107	417561.81	2227594.46	данные отсутствуют	данные отсутствуют
108	417561.84	2227594.39	данные отсутствуют	данные отсутствуют
108	417561.84	2227594.39	данные отсутствуют	данные отсутствуют
109	417561.9	2227594.36	данные отсутствуют	данные отсутствуют
109	417561.9	2227594.36	данные отсутствуют	данные отсутствуют
110	417561.98	2227594.38	данные отсутствуют	данные отсутствуют
110	417561.98	2227594.38	данные отсутствуют	данные отсутствуют

Государственный регистратор		ФГИС ЕГРН
полное наименование должности	подпись	инициалы, фамилия

М.П.

Выписка из Единого государственного реестра недвижимости об объекте недвижимости
Сведения о частях земельного участка

Земельный участок			
<small>(вид объекта недвижимости)</small>			
Лист № ____ Раздела 4.2	Всего листов раздела 4.2 : ____	Всего разделов: ____	Всего листов выписки: ____
01.10.2022 № 99/2022/497060718			
Кадастровый номер:		18:24:000000:61 (единое землепользование)	

Номер точки	Координаты, м		Описание закрепления на местности	Средняя квадратическая погрешность определения координат характерных точек границы части земельного участка, м
	X	Y		
1	2	3	4	5
111	417562.01	2227594.45	данные отсутствуют	данные отсутствуют
111	417562.01	2227594.45	данные отсутствуют	данные отсутствуют
112	417572.92	2226439.06	данные отсутствуют	данные отсутствуют
113	417571.35	2226443.51	данные отсутствуют	данные отсутствуют
114	417571.48	2226443.56	данные отсутствуют	данные отсутствуют
116	417106.77	2227498.37	данные отсутствуют	данные отсутствуют
116	417106.77	2227498.37	данные отсутствуют	данные отсутствуют
116	417106.77	2227498.37	данные отсутствуют	данные отсутствуют
117	417108.58	2227498.21	данные отсутствуют	данные отсутствуют
117	417108.58	2227498.21	данные отсутствуют	данные отсутствуют
117	417108.58	2227498.21	данные отсутствуют	данные отсутствуют
118	417108.59	2227498.35	данные отсутствуют	данные отсутствуют
118	417108.59	2227498.35	данные отсутствуют	данные отсутствуют
118	417108.59	2227498.35	данные отсутствуют	данные отсутствуют
119	417106.6	2227498.53	данные отсутствуют	данные отсутствуют
119	417106.6	2227498.53	данные отсутствуют	данные отсутствуют
119	417106.6	2227498.53	данные отсутствуют	данные отсутствуют

Государственный регистратор		ФГИС ЕГРН
полное наименование должности	подпись	инициалы, фамилия

М.П.

Выписка из Единого государственного реестра недвижимости об объекте недвижимости
Сведения о частях земельного участка

Земельный участок			
<small>(вид объекта недвижимости)</small>			
Лист № ____ Раздела 4.2	Всего листов раздела 4.2 : ____	Всего разделов: ____	Всего листов выписки: ____
01.10.2022 № 99/2022/497060718			
Кадастровый номер:		18:24:000000:61 (единое землепользование)	

Номер точки	Координаты, м		Описание закрепления на местности	Средняя квадратическая погрешность определения координат характерных точек границы части земельного участка, м
	X	Y		
1	2	3	4	5
120	417103.89	2227498.76	данные отсутствуют	данные отсутствуют
120	417103.89	2227498.76	данные отсутствуют	данные отсутствуют
120	417103.89	2227498.76	данные отсутствуют	данные отсутствуют
121	417103.88	2227498.62	данные отсутствуют	данные отсутствуют
121	417103.88	2227498.62	данные отсутствуют	данные отсутствуют
121	417103.88	2227498.62	данные отсутствуют	данные отсутствуют
142	417951.31	2226571.02	данные отсутствуют	данные отсутствуют
143	417951.24	2226571.05	данные отсутствуют	данные отсутствуют
144	417951.17	2226571.03	данные отсутствуют	данные отсутствуют
145	417951.13	2226570.96	данные отсутствуют	данные отсутствуют
146	417951.15	2226570.89	данные отсутствуют	данные отсутствуют
147	417951.22	2226570.85	данные отсутствуют	данные отсутствуют
148	417951.3	2226570.88	данные отсутствуют	данные отсутствуют
149	417951.33	2226570.95	данные отсутствуют	данные отсутствуют
150	417075.59	2227429.26	данные отсутствуют	данные отсутствуют
150	417075.59	2227429.26	данные отсутствуют	данные отсутствуют
151	417075.63	2227429.12	данные отсутствуют	данные отсутствуют

Государственный регистратор		ФГИС ЕГРН
полное наименование должности	подпись	инициалы, фамилия

М.П.

Выписка из Единого государственного реестра недвижимости об объекте недвижимости
Сведения о частях земельного участка

Земельный участок			
<small>(вид объекта недвижимости)</small>			
Лист № ____ Раздела 4.2	Всего листов раздела 4.2 : ____	Всего разделов: ____	Всего листов выписки: ____
01.10.2022 № 99/2022/497060718			
Кадастровый номер:		18:24:000000:61 (единое землепользование)	

Номер точки	Координаты, м		Описание закрепления на местности	Средняя квадратическая погрешность определения координат характерных точек границы части земельного участка, м
	X	Y		
1	2	3	4	5
151	417075.63	2227429.12	данные отсутствуют	данные отсутствуют
152	417080.14	2227430.5	данные отсутствуют	данные отсутствуют
152	417080.14	2227430.5	данные отсутствуют	данные отсутствуют
153	417080.1	2227430.63	данные отсутствуют	данные отсутствуют
153	417080.1	2227430.63	данные отсутствуют	данные отсутствуют
154	417117.22	2227430.01	данные отсутствуют	данные отсутствуют
154	417117.22	2227430.01	данные отсутствуют	данные отсутствуют
155	417117.13	2227430.05	данные отсутствуют	данные отсутствуют
155	417117.13	2227430.05	данные отсутствуют	данные отсутствуют
156	417117.03	2227430.02	данные отсутствуют	данные отсутствуют
156	417117.03	2227430.02	данные отсутствуют	данные отсутствуют
156	417117.03	2227430.02	данные отсутствуют	данные отсутствуют
157	417116.99	2227429.93	данные отсутствуют	данные отсутствуют
157	417116.99	2227429.93	данные отсутствуют	данные отсутствуют
157	417116.99	2227429.93	данные отсутствуют	данные отсутствуют
158	417117.02	2227429.84	данные отсутствуют	данные отсутствуют
158	417117.02	2227429.84	данные отсутствуют	данные отсутствуют

Государственный регистратор		ФГИС ЕГРН
полное наименование должности	подпись	инициалы, фамилия

М.П.

Выписка из Единого государственного реестра недвижимости об объекте недвижимости
Сведения о частях земельного участка

Земельный участок			
<small>(вид объекта недвижимости)</small>			
Лист № ____ Раздела 4.2	Всего листов раздела 4.2 : ____	Всего разделов: ____	Всего листов выписки: ____
01.10.2022 № 99/2022/497060718			
Кадастровый номер:		18:24:000000:61 (единое землепользование)	

Номер точки	Координаты, м		Описание закрепления на местности	Средняя квадратическая погрешность определения координат характерных точек границы части земельного участка, м
	X	Y		
1	2	3	4	5
158	417117.02	2227429.84	данные отсутствуют	данные отсутствуют
159	417117.11	2227429.79	данные отсутствуют	данные отсутствуют
159	417117.11	2227429.79	данные отсутствуют	данные отсутствуют
159	417117.11	2227429.79	данные отсутствуют	данные отсутствуют
160	417117.2	2227429.82	данные отсутствуют	данные отсутствуют
160	417117.2	2227429.82	данные отсутствуют	данные отсутствуют
160	417117.2	2227429.82	данные отсутствуют	данные отсутствуют
161	417117.25	2227429.91	данные отсутствуют	данные отсутствуют
161	417117.25	2227429.91	данные отсутствуют	данные отсутствуют
161	417117.25	2227429.91	данные отсутствуют	данные отсутствуют
162	417583.28	2226379.39	данные отсутствуют	данные отсутствуют
163	417583.41	2226379.44	данные отсутствуют	данные отсутствуют
166	417086.44	2227522.84	данные отсутствуют	данные отсутствуют
166	417086.44	2227522.84	данные отсутствуют	данные отсутствуют
166	417086.44	2227522.84	данные отсутствуют	данные отсутствуют
166	417086.44	2227522.84	данные отсутствуют	данные отсутствуют
166	417086.44	2227522.84	данные отсутствуют	данные отсутствуют
166	417086.44	2227522.84	данные отсутствуют	данные отсутствуют

Государственный регистратор		ФГИС ЕГРН
полное наименование должности	подпись	инициалы, фамилия

М.П.

Выписка из Единого государственного реестра недвижимости об объекте недвижимости
Сведения о частях земельного участка

Земельный участок			
<small>(вид объекта недвижимости)</small>			
Лист № ____ Раздела 4.2	Всего листов раздела 4.2 : ____	Всего разделов: ____	Всего листов выписки: ____
01.10.2022 № 99/2022/497060718			
Кадастровый номер:		18:24:000000:61 (единое землепользование)	

Номер точки	Координаты, м		Описание закрепления на местности	Средняя квадратическая погрешность определения координат характерных точек границы части земельного участка, м
	X	Y		
1	2	3	4	5
167	417083.06	2227526.39	данные отсутствуют	данные отсутствуют
167	417083.06	2227526.39	данные отсутствуют	данные отсутствуют
167	417083.06	2227526.39	данные отсутствуют	данные отсутствуют
168	417081.58	2227521.72	данные отсутствуют	данные отсутствуют
168	417081.58	2227521.72	данные отсутствуют	данные отсутствуют
168	417081.58	2227521.72	данные отсутствуют	данные отсутствуют
168	417081.58	2227521.72	данные отсутствуют	данные отсутствуют
168	417081.58	2227521.72	данные отсутствуют	данные отсутствуют
168	417081.58	2227521.72	данные отсутствуют	данные отсутствуют
185	418144.38	2226782.07	данные отсутствуют	данные отсутствуют
186	418144.29	2226782.11	данные отсутствуют	данные отсутствуют
187	418144.2	2226782.08	данные отсутствуют	данные отсутствуют
188	418144.15	2226781.99	данные отсутствуют	данные отсутствуют
189	418144.18	2226781.9	данные отсутствуют	данные отсутствуют
190	418144.27	2226781.85	данные отсутствуют	данные отсутствуют
191	418144.36	2226781.88	данные отсутствуют	данные отсутствуют
192	418144.41	2226781.97	данные отсутствуют	данные отсутствуют
193	418114.81	2226949.78	данные отсутствуют	данные отсутствуют

Государственный регистратор		ФГИС ЕГРН
полное наименование должности	подпись	инициалы, фамилия

М.П.

Выписка из Единого государственного реестра недвижимости об объекте недвижимости
Сведения о частях земельного участка

Земельный участок			
<small>(вид объекта недвижимости)</small>			
Лист № ____ Раздела 4.2	Всего листов раздела 4.2 : ____	Всего разделов: ____	Всего листов выписки: ____
01.10.2022 № 99/2022/497060718			
Кадастровый номер:		18:24:000000:61 (единое землепользование)	

Номер точки	Координаты, м		Описание закрепления на местности	Средняя квадратическая погрешность определения координат характерных точек границы части земельного участка, м
	X	Y		
1	2	3	4	5
194	418114.72	2226949.83	данные отсутствуют	данные отсутствуют
195	418114.63	2226949.8	данные отсутствуют	данные отсутствуют
196	418114.58	2226949.71	данные отсутствуют	данные отсутствуют
197	418114.61	2226949.61	данные отсутствуют	данные отсутствуют
198	418114.7	2226949.57	данные отсутствуют	данные отсутствуют
199	418114.8	2226949.6	данные отсутствуют	данные отсутствуют
200	418114.84	2226949.69	данные отсутствуют	данные отсутствуют
201	418159.55	2226698.07	данные отсутствуют	данные отсутствуют
201	418159.55	2226698.07	данные отсутствуют	данные отсутствуют
202	418159.46	2226698.11	данные отсутствуют	данные отсутствуют
202	418159.46	2226698.11	данные отсутствуют	данные отсутствуют
203	418159.36	2226698.08	данные отсутствуют	данные отсутствуют
203	418159.36	2226698.08	данные отсутствуют	данные отсутствуют
203	418159.36	2226698.08	данные отсутствуют	данные отсутствуют
204	418159.32	2226697.99	данные отсутствуют	данные отсутствуют
204	418159.32	2226697.99	данные отсутствуют	данные отсутствуют
204	418159.32	2226697.99	данные отсутствуют	данные отсутствуют

Государственный регистратор		ФГИС ЕГРН
полное наименование должности	подпись	инициалы, фамилия

М.П.

Выписка из Единого государственного реестра недвижимости об объекте недвижимости
Сведения о частях земельного участка

Земельный участок			
<small>(вид объекта недвижимости)</small>			
Лист № ____ Раздела 4.2	Всего листов раздела 4.2 : ____	Всего разделов: ____	Всего листов выписки: ____
01.10.2022 № 99/2022/497060718			
Кадастровый номер:		18:24:000000:61 (единое землепользование)	

Номер точки	Координаты, м		Описание закрепления на местности	Средняя квадратическая погрешность определения координат характерных точек границы части земельного участка, м
	X	Y		
1	2	3	4	5
205	418159.35	2226697.9	данные отсутствуют	данные отсутствуют
205	418159.35	2226697.9	данные отсутствуют	данные отсутствуют
205	418159.35	2226697.9	данные отсутствуют	данные отсутствуют
206	418159.44	2226697.85	данные отсутствуют	данные отсутствуют
206	418159.44	2226697.85	данные отсутствуют	данные отсутствуют
206	418159.44	2226697.85	данные отсутствуют	данные отсутствуют
207	418159.53	2226697.88	данные отсутствуют	данные отсутствуют
207	418159.53	2226697.88	данные отсутствуют	данные отсутствуют
208	418159.58	2226697.97	данные отсутствуют	данные отсутствуют
208	418159.58	2226697.97	данные отсутствуют	данные отсутствуют
209	417407.87	2227571.5	данные отсутствуют	данные отсутствуют
209	417407.87	2227571.5	данные отсутствуют	данные отсутствуют
210	417407.8	2227571.53	данные отсутствуют	данные отсутствуют
210	417407.8	2227571.53	данные отсутствуют	данные отсутствуют
211	417407.73	2227571.51	данные отсутствуют	данные отсутствуют
211	417407.73	2227571.51	данные отсутствуют	данные отсутствуют
212	417407.69	2227571.44	данные отсутствуют	данные отсутствуют

Государственный регистратор		ФГИС ЕГРН
полное наименование должности	подпись	инициалы, фамилия

М.П.

Выписка из Единого государственного реестра недвижимости об объекте недвижимости
Сведения о частях земельного участка

Земельный участок			
<small>(вид объекта недвижимости)</small>			
Лист № ____ Раздела 4.2	Всего листов раздела 4.2 : ____	Всего разделов: ____	Всего листов выписки: ____
01.10.2022 № 99/2022/497060718			
Кадастровый номер:		18:24:000000:61 (единое землепользование)	

Номер точки	Координаты, м		Описание закрепления на местности	Средняя квадратическая погрешность определения координат характерных точек границы части земельного участка, м
	X	Y		
1	2	3	4	5
212	417407.69	2227571.44	данные отсутствуют	данные отсутствуют
213	417407.71	2227571.37	данные отсутствуют	данные отсутствуют
213	417407.71	2227571.37	данные отсутствуют	данные отсутствуют
214	417407.78	2227571.33	данные отсутствуют	данные отсутствуют
214	417407.78	2227571.33	данные отсутствуют	данные отсутствуют
215	417407.85	2227571.36	данные отсутствуют	данные отсутствуют
215	417407.85	2227571.36	данные отсутствуют	данные отсутствуют
216	417407.89	2227571.42	данные отсутствуют	данные отсутствуют
216	417407.89	2227571.42	данные отсутствуют	данные отсутствуют
217	418080.49	2227188.29	данные отсутствуют	данные отсутствуют
218	418080.42	2227188.33	данные отсутствуют	данные отсутствуют
219	418080.35	2227188.31	данные отсутствуют	данные отсутствуют
220	418080.31	2227188.24	данные отсутствуют	данные отсутствуют
221	418080.34	2227188.17	данные отсутствуют	данные отсутствуют
222	418080.4	2227188.13	данные отсутствуют	данные отсутствуют
223	418080.48	2227188.15	данные отсутствуют	данные отсутствуют
224	418080.51	2227188.22	данные отсутствуют	данные отсутствуют

Государственный регистратор		ФГИС ЕГРН
полное наименование должности	подпись	инициалы, фамилия

М.П.

Выписка из Единого государственного реестра недвижимости об объекте недвижимости
Сведения о частях земельного участка

Земельный участок			
<small>(вид объекта недвижимости)</small>			
Лист № ____ Раздела 4.2	Всего листов раздела 4.2 : ____	Всего разделов: ____	Всего листов выписки: ____
01.10.2022 № 99/2022/497060718			
Кадастровый номер:		18:24:000000:61 (единое землепользование)	

Номер точки	Координаты, м		Описание закрепления на местности	Средняя квадратическая погрешность определения координат характерных точек границы части земельного участка, м
	X	Y		
1	2	3	4	5
225	417867.66	2227639.86	данные отсутствуют	данные отсутствуют
226	417867.59	2227639.89	данные отсутствуют	данные отсутствуют
227	417867.52	2227639.87	данные отсутствуют	данные отсутствуют
228	417867.48	2227639.8	данные отсутствуют	данные отсутствуют
229	417867.5	2227639.73	данные отсутствуют	данные отсутствуют
230	417867.57	2227639.69	данные отсутствуют	данные отсутствуют
231	417867.65	2227639.72	данные отсутствуют	данные отсутствуют
232	417867.68	2227639.78	данные отсутствуют	данные отсутствуют
233	417219.94	2227543.71	данные отсутствуют	данные отсутствуют
234	417219.86	2227543.75	данные отсутствуют	данные отсутствуют
235	417219.76	2227543.72	данные отсутствуют	данные отсутствуют
236	417219.71	2227543.64	данные отсутствуют	данные отсутствуют
237	417219.74	2227543.54	данные отсутствуют	данные отсутствуют
238	417219.83	2227543.49	данные отсутствуют	данные отсутствуют
239	417219.93	2227543.52	данные отсутствуют	данные отсутствуют
240	417219.97	2227543.61	данные отсутствуют	данные отсутствуют
241	417482.98	2227582.81	данные отсутствуют	данные отсутствуют

Государственный регистратор		ФГИС ЕГРН
полное наименование должности	подпись	инициалы, фамилия

М.П.

Выписка из Единого государственного реестра недвижимости об объекте недвижимости
Сведения о частях земельного участка

Земельный участок			
<small>(вид объекта недвижимости)</small>			
Лист № ____ Раздела 4.2	Всего листов раздела 4.2 : ____	Всего разделов: ____	Всего листов выписки: ____
01.10.2022 № 99/2022/497060718			
Кадастровый номер:		18:24:000000:61 (единое землепользование)	

Номер точки	Координаты, м		Описание закрепления на местности	Средняя квадратическая погрешность определения координат характерных точек границы части земельного участка, м
	X	Y		
1	2	3	4	5
241	417482.98	2227582.81	данные отсутствуют	данные отсутствуют
242	417482.91	2227582.84	данные отсутствуют	данные отсутствуют
242	417482.91	2227582.84	данные отсутствуют	данные отсутствуют
243	417482.83	2227582.82	данные отсутствуют	данные отсутствуют
243	417482.83	2227582.82	данные отсутствуют	данные отсутствуют
244	417482.8	2227582.75	данные отсутствуют	данные отсутствуют
244	417482.8	2227582.75	данные отсутствуют	данные отсутствуют
245	417482.82	2227582.68	данные отсутствуют	данные отсутствуют
245	417482.82	2227582.68	данные отсутствуют	данные отсутствуют
246	417482.89	2227582.64	данные отсутствуют	данные отсутствуют
246	417482.89	2227582.64	данные отсутствуют	данные отсутствуют
247	417482.96	2227582.67	данные отсутствуют	данные отсутствуют
247	417482.96	2227582.67	данные отсутствуют	данные отсутствуют
253	418059.51	2227349.88	данные отсутствуют	данные отсутствуют
254	418059.58	2227349.85	данные отсутствуют	данные отсутствуют
255	418059.65	2227349.87	данные отсутствуют	данные отсутствуют
256	418059.69	2227349.94	данные отсутствуют	данные отсутствуют

Государственный регистратор		ФГИС ЕГРН
полное наименование должности	подпись	инициалы, фамилия

М.П.

Выписка из Единого государственного реестра недвижимости об объекте недвижимости
Сведения о частях земельного участка

Земельный участок			
<small>(вид объекта недвижимости)</small>			
Лист № ____ Раздела 4.2	Всего листов раздела 4.2 : ____	Всего разделов: ____	Всего листов выписки: ____
01.10.2022 № 99/2022/497060718			
Кадастровый номер:		18:24:000000:61 (единое землепользование)	

Номер точки	Координаты, м		Описание закрепления на местности	Средняя квадратическая погрешность определения координат характерных точек границы части земельного участка, м
	X	Y		
1	2	3	4	5
257	417343.44	2227562.07	данные отсутствуют	данные отсутствуют
257	417343.44	2227562.07	данные отсутствуют	данные отсутствуют
258	417343.37	2227562.1	данные отсутствуют	данные отсутствуют
258	417343.37	2227562.1	данные отсутствуют	данные отсутствуют
259	417343.29	2227562.08	данные отсутствуют	данные отсутствуют
259	417343.29	2227562.08	данные отсутствуют	данные отсутствуют
260	417343.26	2227562.01	данные отсутствуют	данные отсутствуют
260	417343.26	2227562.01	данные отсутствуют	данные отсутствуют
261	417343.28	2227561.94	данные отсутствуют	данные отсутствуют
261	417343.28	2227561.94	данные отсутствуют	данные отсутствуют
262	417343.35	2227561.9	данные отсутствуют	данные отсутствуют
262	417343.35	2227561.9	данные отсутствуют	данные отсутствуют
263	417343.42	2227561.93	данные отсутствуют	данные отсутствуют
263	417343.42	2227561.93	данные отсутствуют	данные отсутствуют
264	417343.46	2227561.99	данные отсутствуют	данные отсутствуют
264	417343.46	2227561.99	данные отсутствуют	данные отсутствуют
265	417797.88	2227629.36	данные отсутствуют	данные отсутствуют

Государственный регистратор		ФГИС ЕГРН
полное наименование должности	подпись	инициалы, фамилия

М.П.

Выписка из Единого государственного реестра недвижимости об объекте недвижимости
Сведения о частях земельного участка

Земельный участок			
<small>(вид объекта недвижимости)</small>			
Лист № ____ Раздела 4.2	Всего листов раздела 4.2 : ____	Всего разделов: ____	Всего листов выписки: ____
01.10.2022 № 99/2022/497060718			
Кадастровый номер:		18:24:000000:61 (единое землепользование)	

Номер точки	Координаты, м		Описание закрепления на местности	Средняя квадратическая погрешность определения координат характерных точек границы части земельного участка, м
	X	Y		
1	2	3	4	5
265	417797.88	2227629.36	данные отсутствуют	данные отсутствуют
266	417797.81	2227629.4	данные отсутствуют	данные отсутствуют
266	417797.81	2227629.4	данные отсутствуют	данные отсутствуют
267	417797.74	2227629.37	данные отсутствуют	данные отсутствуют
267	417797.74	2227629.37	данные отсутствуют	данные отсутствуют
268	417797.7	2227629.31	данные отсутствуют	данные отсутствуют
268	417797.7	2227629.31	данные отсутствуют	данные отсутствуют
269	417797.73	2227629.23	данные отсутствуют	данные отсутствуют
269	417797.73	2227629.23	данные отсутствуют	данные отсутствуют
270	417797.8	2227629.2	данные отсутствуют	данные отсутствуют
270	417797.8	2227629.2	данные отсутствуют	данные отсутствуют
271	417797.87	2227629.22	данные отсутствуют	данные отсутствуют
271	417797.87	2227629.22	данные отсутствуют	данные отсутствуют
272	417797.9	2227629.29	данные отсутствуют	данные отсутствуют
272	417797.9	2227629.29	данные отсутствуют	данные отсутствуют
273	417157.51	2227534.46	данные отсутствуют	данные отсутствуют
273	417157.51	2227534.46	данные отсутствуют	данные отсутствуют

Государственный регистратор		ФГИС ЕГРН
полное наименование должности	подпись	инициалы, фамилия

М.П.

Выписка из Единого государственного реестра недвижимости об объекте недвижимости
Сведения о частях земельного участка

Земельный участок			
<small>(вид объекта недвижимости)</small>			
Лист № ____ Раздела 4.2	Всего листов раздела 4.2 : ____	Всего разделов: ____	Всего листов выписки: ____
01.10.2022 № 99/2022/497060718			
Кадастровый номер:		18:24:000000:61 (единое землепользование)	

Номер точки	Координаты, м		Описание закрепления на местности	Средняя квадратическая погрешность определения координат характерных точек границы части земельного участка, м
	X	Y		
1	2	3	4	5
273	417157.51	2227534.46	данные отсутствуют	данные отсутствуют
273	417157.51	2227534.46	данные отсутствуют	данные отсутствуют
274	417157.42	2227534.51	данные отсутствуют	данные отсутствуют
274	417157.42	2227534.51	данные отсутствуют	данные отсутствуют
274	417157.42	2227534.51	данные отсутствуют	данные отсутствуют
274	417157.42	2227534.51	данные отсутствуют	данные отсутствуют
274	417157.42	2227534.51	данные отсутствуют	данные отсутствуют
275	417157.32	2227534.48	данные отсутствуют	данные отсутствуют
275	417157.32	2227534.48	данные отсутствуют	данные отсутствуют
275	417157.32	2227534.48	данные отсутствуют	данные отсутствуют
275	417157.32	2227534.48	данные отсутствуют	данные отсутствуют
276	417157.28	2227534.39	данные отсутствуют	данные отсутствуют
276	417157.28	2227534.39	данные отсутствуют	данные отсутствуют
276	417157.28	2227534.39	данные отсутствуют	данные отсутствуют
276	417157.28	2227534.39	данные отсутствуют	данные отсутствуют
277	417157.31	2227534.3	данные отсутствуют	данные отсутствуют
277	417157.31	2227534.3	данные отсутствуют	данные отсутствуют
277	417157.31	2227534.3	данные отсутствуют	данные отсутствуют

Государственный регистратор		ФГИС ЕГРН
полное наименование должности	подпись	инициалы, фамилия

М.П.

Выписка из Единого государственного реестра недвижимости об объекте недвижимости
Сведения о частях земельного участка

Земельный участок			
<small>(вид объекта недвижимости)</small>			
Лист № ____ Раздела 4.2	Всего листов раздела 4.2 : ____	Всего разделов: ____	Всего листов выписки: ____
01.10.2022 № 99/2022/497060718			
Кадастровый номер:		18:24:000000:61 (единое землепользование)	

Номер точки	Координаты, м		Описание закрепления на местности	Средняя квадратическая погрешность определения координат характерных точек границы части земельного участка, м
	X	Y		
1	2	3	4	5
277	417157.31	2227534.3	данные отсутствуют	данные отсутствуют
278	417157.4	2227534.25	данные отсутствуют	данные отсутствуют
278	417157.4	2227534.25	данные отсутствуют	данные отсутствуют
278	417157.4	2227534.25	данные отсутствуют	данные отсутствуют
278	417157.4	2227534.25	данные отсутствуют	данные отсутствуют
279	417157.49	2227534.28	данные отсутствуют	данные отсутствуют
279	417157.49	2227534.28	данные отсутствуют	данные отсутствуют
279	417157.49	2227534.28	данные отсутствуют	данные отсутствуют
279	417157.49	2227534.28	данные отсутствуют	данные отсутствуют
280	417157.54	2227534.37	данные отсутствуют	данные отсутствуют
280	417157.54	2227534.37	данные отсутствуют	данные отсутствуют
280	417157.54	2227534.37	данные отсутствуют	данные отсутствуют
280	417157.54	2227534.37	данные отсутствуют	данные отсутствуют
281	418066.77	2227296.42	данные отсутствуют	данные отсутствуют
282	418066.71	2227296.46	данные отсутствуют	данные отсутствуют
283	418066.63	2227296.44	данные отсутствуют	данные отсутствуют
284	418066.6	2227296.37	данные отсутствуют	данные отсутствуют

Государственный регистратор		ФГИС ЕГРН
полное наименование должности	подпись	инициалы, фамилия

М.П.

Выписка из Единого государственного реестра недвижимости об объекте недвижимости
Сведения о частях земельного участка

Земельный участок			
<small>(вид объекта недвижимости)</small>			
Лист № ____ Раздела 4.2	Всего листов раздела 4.2 : ____	Всего разделов: ____	Всего листов выписки: ____
01.10.2022 № 99/2022/497060718			
Кадастровый номер:		18:24:000000:61 (единое землепользование)	

Номер точки	Координаты, м		Описание закрепления на местности	Средняя квадратическая погрешность определения координат характерных точек границы части земельного участка, м
	X	Y		
1	2	3	4	5
285	418066.62	2227296.29	данные отсутствуют	данные отсутствуют
286	418066.69	2227296.26	данные отсутствуют	данные отсутствуют
287	418066.76	2227296.28	данные отсутствуют	данные отсутствуют
288	418066.8	2227296.35	данные отсутствуют	данные отсутствуют
289	418025.23	2227621.81	данные отсутствуют	данные отсутствуют
290	418025.16	2227621.85	данные отсутствуют	данные отсутствуют
291	418025.09	2227621.83	данные отсутствуют	данные отсутствуют
292	418025.06	2227621.76	данные отсутствуют	данные отсутствуют
293	418025.08	2227621.68	данные отсутствуют	данные отсутствуют
294	418025.15	2227621.65	данные отсутствуют	данные отсутствуют
295	418025.22	2227621.67	данные отсутствуют	данные отсутствуют
296	418025.25	2227621.74	данные отсутствуют	данные отсутствуют
297	418017.43	2227659.04	данные отсутствуют	данные отсутствуют
297	418017.43	2227659.04	данные отсутствуют	данные отсутствуют
298	418020.04	2227662.28	данные отсутствуют	данные отсутствуют
298	418020.04	2227662.28	данные отсутствуют	данные отсутствуют
299	418019.89	2227662.4	данные отсутствуют	данные отсутствуют

Государственный регистратор		ФГИС ЕГРН
полное наименование должности	подпись	инициалы, фамилия

М.П.

Выписка из Единого государственного реестра недвижимости об объекте недвижимости
Сведения о частях земельного участка

Земельный участок			
<small>(вид объекта недвижимости)</small>			
Лист № ____ Раздела 4.2	Всего листов раздела 4.2 : ____	Всего разделов: ____	Всего листов выписки: ____
01.10.2022 № 99/2022/497060718			
Кадастровый номер:		18:24:000000:61 (единое землепользование)	

Номер точки	Координаты, м		Описание закрепления на местности	Средняя квадратическая погрешность определения координат характерных точек границы части земельного участка, м
	X	Y		
1	2	3	4	5
299	418019.89	2227662.4	данные отсутствуют	данные отсутствуют
300	418017.28	2227659.16	данные отсутствуют	данные отсутствуют
300	418017.28	2227659.16	данные отсутствуют	данные отсутствуют
301	417263.54	2227550.18	данные отсутствуют	данные отсутствуют
301	417263.54	2227550.18	данные отсутствуют	данные отсутствуют
302	417263.47	2227550.21	данные отсутствуют	данные отсутствуют
302	417263.47	2227550.21	данные отсутствуют	данные отсутствуют
303	417263.4	2227550.19	данные отсутствуют	данные отсутствуют
303	417263.4	2227550.19	данные отсутствуют	данные отсутствуют
304	417263.37	2227550.12	данные отсутствуют	данные отсутствуют
304	417263.37	2227550.12	данные отсутствуют	данные отсутствуют
305	417263.39	2227550.05	данные отсутствуют	данные отсутствуют
305	417263.39	2227550.05	данные отсутствуют	данные отсутствуют
306	417263.46	2227550.01	данные отсутствуют	данные отсутствуют
306	417263.46	2227550.01	данные отсутствуют	данные отсутствуют
307	417263.53	2227550.04	данные отсутствуют	данные отсутствуют
307	417263.53	2227550.04	данные отсутствуют	данные отсутствуют

Государственный регистратор		ФГИС ЕГРН
полное наименование должности	подпись	инициалы, фамилия

М.П.

Выписка из Единого государственного реестра недвижимости об объекте недвижимости
Сведения о частях земельного участка

Земельный участок			
<small>(вид объекта недвижимости)</small>			
Лист № ____ Раздела 4.2	Всего листов раздела 4.2 : ____	Всего разделов: ____	Всего листов выписки: ____
01.10.2022 № 99/2022/497060718			
Кадастровый номер:		18:24:000000:61 (единое землепользование)	

Номер точки	Координаты, м		Описание закрепления на местности	Средняя квадратическая погрешность определения координат характерных точек границы части земельного участка, м
	X	Y		
1	2	3	4	5
308	417263.57	2227550.1	данные отсутствуют	данные отсутствуют
308	417263.57	2227550.1	данные отсутствуют	данные отсутствуют
309	417945.78	2227651.37	данные отсутствуют	данные отсутствуют
310	417945.71	2227651.4	данные отсутствуют	данные отсутствуют
311	417945.64	2227651.38	данные отсутствуют	данные отсутствуют
312	417945.6	2227651.31	данные отсутствуют	данные отсутствуют
313	417945.63	2227651.24	данные отсутствуют	данные отсутствуют
314	417945.69	2227651.2	данные отсутствуют	данные отсутствуют
315	417945.77	2227651.23	данные отсутствуют	данные отсутствуют
316	417945.8	2227651.3	данные отсутствуют	данные отсутствуют
317	418073.64	2227241.88	данные отсутствуют	данные отсутствуют
318	418073.57	2227241.91	данные отсутствуют	данные отсутствуют
319	418073.5	2227241.89	данные отсутствуют	данные отсутствуют
320	418073.46	2227241.82	данные отсутствуют	данные отсутствуют
321	418073.49	2227241.75	данные отсутствуют	данные отсутствуют
322	418073.55	2227241.71	данные отсутствуют	данные отсутствуют
323	418073.63	2227241.73	данные отсутствуют	данные отсутствуют

Государственный регистратор		ФГИС ЕГРН
полное наименование должности	подпись	инициалы, фамилия

М.П.

Выписка из Единого государственного реестра недвижимости об объекте недвижимости
Сведения о частях земельного участка

Земельный участок			
<small>(вид объекта недвижимости)</small>			
Лист № ____ Раздела 4.2	Всего листов раздела 4.2 : ____	Всего разделов: ____	Всего листов выписки: ____
01.10.2022 № 99/2022/497060718			
Кадастровый номер:		18:24:000000:61 (единое землепользование)	

Номер точки	Координаты, м		Описание закрепления на местности	Средняя квадратическая погрешность определения координат характерных точек границы части земельного участка, м
	X	Y		
1	2	3	4	5
324	418073.66	2227241.8	данные отсутствуют	данные отсутствуют
325	418129.86	2226865.59	данные отсутствуют	данные отсутствуют
326	418129.78	2226865.64	данные отсутствуют	данные отсутствуют
327	418129.68	2226865.61	данные отсутствуют	данные отсутствуют
328	418129.63	2226865.52	данные отсутствуют	данные отсутствуют
329	418129.66	2226865.43	данные отсутствуют	данные отсутствуют
330	418129.75	2226865.38	данные отсутствуют	данные отсутствуют
331	418129.85	2226865.41	данные отсутствуют	данные отсутствуют
332	418129.89	2226865.5	данные отсутствуют	данные отсутствуют
333	417714.77	2227617.03	данные отсутствуют	данные отсутствуют
333	417714.77	2227617.03	данные отсутствуют	данные отсутствуют
334	417714.7	2227617.07	данные отсутствуют	данные отсутствуют
334	417714.7	2227617.07	данные отсутствуют	данные отсутствуют
335	417714.63	2227617.05	данные отсутствуют	данные отсутствуют
335	417714.63	2227617.05	данные отсутствуют	данные отсутствуют
336	417714.59	2227616.98	данные отсутствуют	данные отсутствуют
336	417714.59	2227616.98	данные отсутствуют	данные отсутствуют

Государственный регистратор		ФГИС ЕГРН
полное наименование должности	подпись	инициалы, фамилия

М.П.

Выписка из Единого государственного реестра недвижимости об объекте недвижимости
Сведения о частях земельного участка

Земельный участок			
<small>(вид объекта недвижимости)</small>			
Лист № ____ Раздела 4.2	Всего листов раздела 4.2 : ____	Всего разделов: ____	Всего листов выписки: ____
01.10.2022 № 99/2022/497060718			
Кадастровый номер:		18:24:000000:61 (единое землепользование)	

Номер точки	Координаты, м		Описание закрепления на местности	Средняя квадратическая погрешность определения координат характерных точек границы части земельного участка, м
	X	Y		
1	2	3	4	5
337	417714.61	2227616.9	данные отсутствуют	данные отсутствуют
337	417714.61	2227616.9	данные отсутствуют	данные отсутствуют
338	417714.68	2227616.87	данные отсутствуют	данные отсутствуют
338	417714.68	2227616.87	данные отсутствуют	данные отсутствуют
339	417714.75	2227616.89	данные отсутствуют	данные отсутствуют
339	417714.75	2227616.89	данные отсутствуют	данные отсутствуют
340	417714.79	2227616.96	данные отсутствуют	данные отсутствуют
340	417714.79	2227616.96	данные отсутствуют	данные отсутствуют
341	418053.62	2227399.79	данные отсутствуют	данные отсутствуют
342	418053.55	2227399.83	данные отсутствуют	данные отсутствуют
343	418053.48	2227399.81	данные отсутствуют	данные отсутствуют
344	418053.44	2227399.74	данные отсутствуют	данные отсутствуют
345	418053.47	2227399.66	данные отсутствуют	данные отсутствуют
346	418053.54	2227399.63	данные отсутствуют	данные отсутствуют
347	418053.61	2227399.65	данные отсутствуют	данные отсутствуют
348	418053.64	2227399.72	данные отсутствуют	данные отсутствуют
349	418032.55	2227564.35	данные отсутствуют	данные отсутствуют

Государственный регистратор		ФГИС ЕГРН
полное наименование должности	подпись	инициалы, фамилия

М.П.

Выписка из Единого государственного реестра недвижимости об объекте недвижимости
Сведения о частях земельного участка

Земельный участок			
<small>(вид объекта недвижимости)</small>			
Лист № ____ Раздела 4.2	Всего листов раздела 4.2 : ____	Всего разделов: ____	Всего листов выписки: ____
01.10.2022 № 99/2022/497060718			
Кадастровый номер:		18:24:000000:61 (единое землепользование)	

Номер точки	Координаты, м		Описание закрепления на местности	Средняя квадратическая погрешность определения координат характерных точек границы части земельного участка, м
	X	Y		
1	2	3	4	5
350	418032.48	2227564.39	данные отсутствуют	данные отсутствуют
351	418032.41	2227564.37	данные отсутствуют	данные отсутствуют
352	418032.37	2227564.3	данные отсутствуют	данные отсутствуют
353	418032.4	2227564.22	данные отсутствуют	данные отсутствуют
354	418032.46	2227564.19	данные отсутствуют	данные отсутствуют
355	418032.54	2227564.21	данные отсутствуют	данные отсутствуют
356	418032.57	2227564.28	данные отсутствуют	данные отсутствуют
357	418057.59	2226591.44	данные отсутствуют	данные отсутствуют
358	418057.78	2226591.43	данные отсутствуют	данные отсутствуют
359	418057.97	2226595.59	данные отсутствуют	данные отсутствуют
360	418057.78	2226595.6	данные отсутствуют	данные отсутствуют
361	418174.09	2226614.25	данные отсутствуют	данные отсутствуют
362	418174.18	2226614.42	данные отсутствуют	данные отсутствуют
362	418174.18	2226614.42	данные отсутствуют	данные отсутствуют
362	418174.18	2226614.42	данные отсутствуют	данные отсутствуют
363	418170.57	2226616.48	данные отсутствуют	данные отсутствуют
364	418170.47	2226616.31	данные отсутствуют	данные отсутствуют

Государственный регистратор		ФГИС ЕГРН
полное наименование должности	подпись	инициалы, фамилия

М.П.

Выписка из Единого государственного реестра недвижимости об объекте недвижимости
Сведения о частях земельного участка

Земельный участок			
<small>(вид объекта недвижимости)</small>			
Лист № ____ Раздела 4.2	Всего листов раздела 4.2 : ____	Всего разделов: ____	Всего листов выписки: ____
01.10.2022 № 99/2022/497060718			
Кадастровый номер:		18:24:000000:61 (единое землепользование)	

Номер точки	Координаты, м		Описание закрепления на местности	Средняя квадратическая погрешность определения координат характерных точек границы части земельного участка, м
	X	Y		
1	2	3	4	5
365	417554.24	2226475.54	данные отсутствуют	данные отсутствуют
366	417551.88	2226475.21	данные отсутствуют	данные отсутствуют
367	417573.04	2226439.1	данные отсутствуют	данные отсутствуют
368	417573.03	2226439.19	данные отсутствуют	данные отсутствуют
369	417085.45	2227523.88	данные отсутствуют	данные отсутствуют
370	417082.04	2227523.16	данные отсутствуют	данные отсутствуют
371	418171.17	2226616.14	данные отсутствуют	данные отсутствуют
372	418171.22	2226615.88	данные отсутствуют	данные отсутствуют
373	417110.46	2227423	данные отсутствуют	данные отсутствуют
374	418174.1	2226614.25	данные отсутствуют	данные отсутствуют
374	418174.1	2226614.25	данные отсутствуют	данные отсутствуют
375	418059.68	2227350.01	данные отсутствуют	данные отсутствуют
376	418059.61	2227350.05	данные отсутствуют	данные отсутствуют
377	418059.53	2227350.02	данные отсутствуют	данные отсутствуют
378	418059.5	2227349.96	данные отсутствуют	данные отсутствуют
379	417581.85	2226383.89	данные отсутствуют	данные отсутствуют
380	417581.71	2226383.84	данные отсутствуют	данные отсутствуют

Государственный регистратор		ФГИС ЕГРН
полное наименование должности	подпись	инициалы, фамилия

М.П.

Выписка из Единого государственного реестра недвижимости об объекте недвижимости
Сведения о частях земельного участка

Земельный участок			
<small>(вид объекта недвижимости)</small>			
Лист № ____ Раздела 4.2	Всего листов раздела 4.2 : ____	Всего разделов: ____	Всего листов выписки: ____
01.10.2022 № 99/2022/497060718			
Кадастровый номер:		18:24:000000:61 (единое землепользование)	

Номер точки	Координаты, м		Описание закрепления на местности	Средняя квадратическая погрешность определения координат характерных точек границы части земельного участка, м
	X	Y		
1	2	3	4	5
381	417483	2227582.74	данные отсутствуют	данные отсутствуют
381	417483	2227582.74	данные отсутствуют	данные отсутствуют
382	417110.47	2227423	данные отсутствуют	данные отсутствуют
382	417110.47	2227423	данные отсутствуют	данные отсутствуют
383	417110.24	2227422.93	данные отсутствуют	данные отсутствуют
383	417110.24	2227422.93	данные отсутствуют	данные отсутствуют
384	417117.23	2227430	данные отсутствуют	данные отсутствуют
385	417117.04	2227430.02	данные отсутствуют	данные отсутствуют
386	418171.76	2226615.8	данные отсутствуют	данные отсутствуют
387	418171.81	2226615.55	данные отсутствуют	данные отсутствуют
388	418159.5	2226697.87	данные отсутствуют	данные отсутствуют
389	418159.45	2226698.1	данные отсутствуют	данные отсутствуют
390	417553.01	2226475.78	данные отсутствуют	данные отсутствуют
391	417551.74	2226475.61	данные отсутствуют	данные отсутствуют
392	417085.67	2227523.65	данные отсутствуют	данные отсутствуют
393	417081.98	2227523	данные отсутствуют	данные отсутствуют

Государственный регистратор		ФГИС ЕГРН
полное наименование должности	подпись	инициалы, фамилия

М.П.

Выписка из Единого государственного реестра недвижимости об объекте недвижимости
Сведения о частях земельного участка

Земельный участок				
<small>(вид объекта недвижимости)</small>				
Лист № ____ Раздела 4.2		Всего листов раздела 4.2 : ____		Всего разделов: ____
Всего листов выписки: ____				
01.10.2022 № 99/2022/497060718				
Кадастровый номер:			18:24:000000:61 (единое землепользование)	
Сведения о характерных точках границы части (частей) земельного участка				
Учетный номер части: 53				
Система координат: МСК-73				
Зона №				
Номер точки	Координаты, м		Описание закрепления на местности	Средняя квадратическая погрешность определения координат характерных точек границы части земельного участка, м
	X	Y		
1	2	3	4	5
9	417556.47	2226475.1	данные отсутствуют	данные отсутствуют
10	417551.58	2226476.07	данные отсутствуют	данные отсутствуют
10	417551.58	2226476.07	данные отсутствуют	данные отсутствуют
10	417551.58	2226476.07	данные отсутствуют	данные отсутствуют
11	417553.21	2226471.45	данные отсутствуют	данные отсутствуют
12	417095.84	2227425.81	данные отсутствуют	данные отсутствуют
12	417095.84	2227425.81	данные отсутствуют	данные отсутствуют
13	417095.77	2227425.85	данные отсутствуют	данные отсутствуют
13	417095.77	2227425.85	данные отсутствуют	данные отсутствуют
14	417095.7	2227425.83	данные отсутствуют	данные отсутствуют
14	417095.7	2227425.83	данные отсутствуют	данные отсутствуют
15	417095.66	2227425.76	данные отсутствуют	данные отсутствуют
15	417095.66	2227425.76	данные отсутствуют	данные отсутствуют
16	417095.68	2227425.69	данные отсутствуют	данные отсутствуют
16	417095.68	2227425.69	данные отсутствуют	данные отсутствуют
17	417095.75	2227425.65	данные отсутствуют	данные отсутствуют
Государственный регистратор			ФГИС ЕГРН	
полное наименование должности			подпись	
			инициалы, фамилия	

М.П.

Выписка из Единого государственного реестра недвижимости об объекте недвижимости
Сведения о частях земельного участка

Земельный участок			
<small>(вид объекта недвижимости)</small>			
Лист № ____ Раздела 4.2	Всего листов раздела 4.2 : ____	Всего разделов: ____	Всего листов выписки: ____
01.10.2022 № 99/2022/497060718			
Кадастровый номер:		18:24:000000:61 (единое землепользование)	

Номер точки	Координаты, м		Описание закрепления на местности	Средняя квадратическая погрешность определения координат характерных точек границы части земельного участка, м
	X	Y		
1	2	3	4	5
17	417095.75	2227425.65	данные отсутствуют	данные отсутствуют
18	417095.82	2227425.67	данные отсутствуют	данные отсутствуют
18	417095.82	2227425.67	данные отсутствуют	данные отсутствуют
19	417095.86	2227425.74	данные отсутствуют	данные отсутствуют
19	417095.86	2227425.74	данные отсутствуют	данные отсутствуют
21	417110.37	2227423.05	данные отсутствуют	данные отсутствуют
21	417110.37	2227423.05	данные отсутствуют	данные отсутствуют
21	417110.37	2227423.05	данные отсутствуют	данные отсутствуют
22	417110.28	2227423.02	данные отсутствуют	данные отсутствуют
22	417110.28	2227423.02	данные отсутствуют	данные отсутствуют
22	417110.28	2227423.02	данные отсутствуют	данные отсутствуют
23	417110.23	2227422.93	данные отсутствуют	данные отсутствуют
24	417110.26	2227422.84	данные отсутствуют	данные отсутствуют
24	417110.26	2227422.84	данные отсутствуют	данные отсутствуют
24	417110.26	2227422.84	данные отсутствуют	данные отсутствуют
25	417110.35	2227422.79	данные отсутствуют	данные отсутствуют
25	417110.35	2227422.79	данные отсутствуют	данные отсутствуют

Государственный регистратор		ФГИС ЕГРН
полное наименование должности	подпись	инициалы, фамилия

М.П.

Выписка из Единого государственного реестра недвижимости об объекте недвижимости
Сведения о частях земельного участка

Земельный участок			
<small>(вид объекта недвижимости)</small>			
Лист № ____	Раздела 4.2	Всего листов раздела 4.2 : ____	Всего разделов: ____
Всего листов выписки: ____			
01.10.2022 № 99/2022/497060718			
Кадастровый номер:		18:24:000000:61 (единое землепользование)	

Номер точки	Координаты, м		Описание закрепления на местности	Средняя квадратическая погрешность определения координат характерных точек границы части земельного участка, м
	X	Y		
1	2	3	4	5
25	417110.35	2227422.79	данные отсутствуют	данные отсутствуют
26	417110.44	2227422.82	данные отсутствуют	данные отсутствуют
26	417110.44	2227422.82	данные отсутствуют	данные отсутствуют
26	417110.44	2227422.82	данные отсутствуют	данные отсутствуют
27	417110.49	2227422.91	данные отсутствуют	данные отсутствуют
27	417110.49	2227422.91	данные отсутствуют	данные отсутствуют
27	417110.49	2227422.91	данные отсутствуют	данные отсутствуют
36	417092.05	2227463.97	данные отсутствуют	данные отсутствуют
36	417092.05	2227463.97	данные отсутствуют	данные отсутствуют
36	417092.05	2227463.97	данные отсутствуют	данные отсутствуют
37	417091.98	2227464.01	данные отсутствуют	данные отсутствуют
37	417091.98	2227464.01	данные отсутствуют	данные отсутствуют
37	417091.98	2227464.01	данные отсутствуют	данные отсутствуют
38	417091.91	2227463.99	данные отсутствуют	данные отсутствуют
38	417091.91	2227463.99	данные отсутствуют	данные отсутствуют
38	417091.91	2227463.99	данные отсутствуют	данные отсутствуют
38	417091.88	2227463.92	данные отсутствуют	данные отсутствуют
39	417091.88	2227463.92	данные отсутствуют	данные отсутствуют

Государственный регистратор		ФГИС ЕГРН
полное наименование должности	подпись	инициалы, фамилия

М.П.

Выписка из Единого государственного реестра недвижимости об объекте недвижимости
Сведения о частях земельного участка

Земельный участок			
<small>(вид объекта недвижимости)</small>			
Лист № ____ Раздела 4.2	Всего листов раздела 4.2 : ____	Всего разделов: ____	Всего листов выписки: ____
01.10.2022 № 99/2022/497060718			
Кадастровый номер:		18:24:000000:61 (единое землепользование)	

Номер точки	Координаты, м		Описание закрепления на местности	Средняя квадратическая погрешность определения координат характерных точек границы части земельного участка, м
	X	Y		
1	2	3	4	5
39	417091.88	2227463.92	данные отсутствуют	данные отсутствуют
39	417091.88	2227463.92	данные отсутствуют	данные отсутствуют
40	417091.9	2227463.84	данные отсутствуют	данные отсутствуют
40	417091.9	2227463.84	данные отсутствуют	данные отсутствуют
40	417091.9	2227463.84	данные отсутствуют	данные отсутствуют
41	417091.97	2227463.81	данные отсутствуют	данные отсутствуют
41	417091.97	2227463.81	данные отсутствуют	данные отсутствуют
41	417091.97	2227463.81	данные отсутствуют	данные отсутствуют
42	417092.04	2227463.83	данные отсутствуют	данные отсутствуют
42	417092.04	2227463.83	данные отсутствуют	данные отсутствуют
42	417092.04	2227463.83	данные отсутствуют	данные отсутствуют
43	417092.07	2227463.9	данные отсутствуют	данные отсутствуют
43	417092.07	2227463.9	данные отсутствуют	данные отсутствуют
43	417092.07	2227463.9	данные отсутствуют	данные отсутствуют
52	418046.97	2227452.33	данные отсутствуют	данные отсутствуют
53	418046.9	2227452.36	данные отсутствуют	данные отсутствуют
54	418046.83	2227452.34	данные отсутствуют	данные отсутствуют

Государственный регистратор		ФГИС ЕГРН
полное наименование должности	подпись	инициалы, фамилия

М.П.

Выписка из Единого государственного реестра недвижимости об объекте недвижимости
Сведения о частях земельного участка

Земельный участок			
<small>(вид объекта недвижимости)</small>			
Лист № ____ Раздела 4.2	Всего листов раздела 4.2 : ____	Всего разделов: ____	Всего листов выписки: ____
01.10.2022 № 99/2022/497060718			
Кадастровый номер:		18:24:000000:61 (единое землепользование)	

Номер точки	Координаты, м		Описание закрепления на местности	Средняя квадратическая погрешность определения координат характерных точек границы части земельного участка, м
	X	Y		
1	2	3	4	5
55	418046.79	2227452.27	данные отсутствуют	данные отсутствуют
56	418046.82	2227452.2	данные отсутствуют	данные отсутствуют
57	418046.89	2227452.17	данные отсутствуют	данные отсутствуют
58	418046.96	2227452.19	данные отсутствуют	данные отсутствуют
59	418046.99	2227452.26	данные отсутствуют	данные отсутствуют
76	418104.62	2227037.38	данные отсутствуют	данные отсутствуют
77	418104.53	2227037.43	данные отсутствуют	данные отсутствуют
78	418104.44	2227037.4	данные отсутствуют	данные отсутствуют
79	418104.39	2227037.31	данные отсутствуют	данные отсутствуют
80	418104.42	2227037.21	данные отсутствуют	данные отсутствуют
81	418104.51	2227037.17	данные отсутствуют	данные отсутствуют
82	418104.61	2227037.2	данные отсутствуют	данные отсутствуют
83	418104.65	2227037.29	данные отсутствуют	данные отсутствуют
88	417634.66	2227605.32	данные отсутствуют	данные отсутствуют
88	417634.66	2227605.32	данные отсутствуют	данные отсутствуют
89	417634.59	2227605.36	данные отсутствуют	данные отсутствуют
89	417634.59	2227605.36	данные отсутствуют	данные отсутствуют

Государственный регистратор		ФГИС ЕГРН
полное наименование должности	подпись	инициалы, фамилия

М.П.

Выписка из Единого государственного реестра недвижимости об объекте недвижимости
Сведения о частях земельного участка

Земельный участок			
<small>(вид объекта недвижимости)</small>			
Лист № ____ Раздела 4.2	Всего листов раздела 4.2 : ____	Всего разделов: ____	Всего листов выписки: ____
01.10.2022 № 99/2022/497060718			
Кадастровый номер:		18:24:000000:61 (единое землепользование)	

Номер точки	Координаты, м		Описание закрепления на местности	Средняя квадратическая погрешность определения координат характерных точек границы части земельного участка, м
	X	Y		
1	2	3	4	5
90	417634.52	2227605.34	данные отсутствуют	данные отсутствуют
90	417634.52	2227605.34	данные отсутствуют	данные отсутствуют
91	417634.48	2227605.27	данные отсутствуют	данные отсутствуют
91	417634.48	2227605.27	данные отсутствуют	данные отсутствуют
92	417634.51	2227605.19	данные отсутствуют	данные отсутствуют
92	417634.51	2227605.19	данные отсутствуют	данные отсутствуют
93	417634.57	2227605.16	данные отсутствуют	данные отсутствуют
93	417634.57	2227605.16	данные отсутствуют	данные отсутствуют
94	417634.65	2227605.18	данные отсутствуют	данные отсутствуют
94	417634.65	2227605.18	данные отсутствуют	данные отсутствуют
95	417634.68	2227605.25	данные отсутствуют	данные отсутствуют
95	417634.68	2227605.25	данные отсутствуют	данные отсутствуют
96	418039.88	2227505.93	данные отсутствуют	данные отсутствуют
97	418039.81	2227505.96	данные отсутствуют	данные отсутствуют
98	418039.74	2227505.94	данные отсутствуют	данные отсутствуют
99	418039.7	2227505.87	данные отсутствуют	данные отсутствуют
100	418039.72	2227505.8	данные отсутствуют	данные отсутствуют

Государственный регистратор		ФГИС ЕГРН
полное наименование должности	подпись	инициалы, фамилия

М.П.

Выписка из Единого государственного реестра недвижимости об объекте недвижимости
Сведения о частях земельного участка

Земельный участок			
<small>(вид объекта недвижимости)</small>			
Лист № ____ Раздела 4.2	Всего листов раздела 4.2 : ____	Всего разделов: ____	Всего листов выписки: ____
01.10.2022 № 99/2022/497060718			
Кадастровый номер:		18:24:000000:61 (единое землепользование)	

Номер точки	Координаты, м		Описание закрепления на местности	Средняя квадратическая погрешность определения координат характерных точек границы части земельного участка, м
	X	Y		
1	2	3	4	5
101	418039.79	2227505.76	данные отсутствуют	данные отсутствуют
102	418039.86	2227505.79	данные отсутствуют	данные отсутствуют
103	418039.9	2227505.85	данные отсутствуют	данные отсутствуют
104	417561.99	2227594.52	данные отсутствуют	данные отсутствуют
104	417561.99	2227594.52	данные отсутствуют	данные отсутствуют
105	417561.92	2227594.56	данные отсутствуют	данные отсутствуют
105	417561.92	2227594.56	данные отсутствуют	данные отсутствуют
106	417561.85	2227594.53	данные отсутствуют	данные отсутствуют
106	417561.85	2227594.53	данные отсутствуют	данные отсутствуют
107	417561.81	2227594.46	данные отсутствуют	данные отсутствуют
107	417561.81	2227594.46	данные отсутствуют	данные отсутствуют
108	417561.84	2227594.39	данные отсутствуют	данные отсутствуют
108	417561.84	2227594.39	данные отсутствуют	данные отсутствуют
109	417561.9	2227594.36	данные отсутствуют	данные отсутствуют
109	417561.9	2227594.36	данные отсутствуют	данные отсутствуют
110	417561.98	2227594.38	данные отсутствуют	данные отсутствуют
110	417561.98	2227594.38	данные отсутствуют	данные отсутствуют

Государственный регистратор		ФГИС ЕГРН
полное наименование должности	подпись	инициалы, фамилия

М.П.

Выписка из Единого государственного реестра недвижимости об объекте недвижимости
Сведения о частях земельного участка

Земельный участок			
<small>(вид объекта недвижимости)</small>			
Лист № ____ Раздела 4.2	Всего листов раздела 4.2 : ____	Всего разделов: ____	Всего листов выписки: ____
01.10.2022 № 99/2022/497060718			
Кадастровый номер:		18:24:000000:61 (единое землепользование)	

Номер точки	Координаты, м		Описание закрепления на местности	Средняя квадратическая погрешность определения координат характерных точек границы части земельного участка, м
	X	Y		
1	2	3	4	5
111	417562.01	2227594.45	данные отсутствуют	данные отсутствуют
111	417562.01	2227594.45	данные отсутствуют	данные отсутствуют
112	417572.92	2226439.06	данные отсутствуют	данные отсутствуют
113	417571.35	2226443.51	данные отсутствуют	данные отсутствуют
114	417571.48	2226443.56	данные отсутствуют	данные отсутствуют
116	417106.77	2227498.37	данные отсутствуют	данные отсутствуют
116	417106.77	2227498.37	данные отсутствуют	данные отсутствуют
116	417106.77	2227498.37	данные отсутствуют	данные отсутствуют
117	417108.58	2227498.21	данные отсутствуют	данные отсутствуют
117	417108.58	2227498.21	данные отсутствуют	данные отсутствуют
117	417108.58	2227498.21	данные отсутствуют	данные отсутствуют
118	417108.59	2227498.35	данные отсутствуют	данные отсутствуют
118	417108.59	2227498.35	данные отсутствуют	данные отсутствуют
118	417108.59	2227498.35	данные отсутствуют	данные отсутствуют
119	417106.6	2227498.53	данные отсутствуют	данные отсутствуют
119	417106.6	2227498.53	данные отсутствуют	данные отсутствуют
119	417106.6	2227498.53	данные отсутствуют	данные отсутствуют

Государственный регистратор		ФГИС ЕГРН
полное наименование должности	подпись	инициалы, фамилия

М.П.

Выписка из Единого государственного реестра недвижимости об объекте недвижимости
Сведения о частях земельного участка

Земельный участок			
<small>(вид объекта недвижимости)</small>			
Лист № ____ Раздела 4.2	Всего листов раздела 4.2 : ____	Всего разделов: ____	Всего листов выписки: ____
01.10.2022 № 99/2022/497060718			
Кадастровый номер:		18:24:000000:61 (единое землепользование)	

Номер точки	Координаты, м		Описание закрепления на местности	Средняя квадратическая погрешность определения координат характерных точек границы части земельного участка, м
	X	Y		
1	2	3	4	5
120	417103.89	2227498.76	данные отсутствуют	данные отсутствуют
120	417103.89	2227498.76	данные отсутствуют	данные отсутствуют
120	417103.89	2227498.76	данные отсутствуют	данные отсутствуют
121	417103.88	2227498.62	данные отсутствуют	данные отсутствуют
121	417103.88	2227498.62	данные отсутствуют	данные отсутствуют
121	417103.88	2227498.62	данные отсутствуют	данные отсутствуют
142	417951.31	2226571.02	данные отсутствуют	данные отсутствуют
143	417951.24	2226571.05	данные отсутствуют	данные отсутствуют
144	417951.17	2226571.03	данные отсутствуют	данные отсутствуют
145	417951.13	2226570.96	данные отсутствуют	данные отсутствуют
146	417951.15	2226570.89	данные отсутствуют	данные отсутствуют
147	417951.22	2226570.85	данные отсутствуют	данные отсутствуют
148	417951.3	2226570.88	данные отсутствуют	данные отсутствуют
149	417951.33	2226570.95	данные отсутствуют	данные отсутствуют
150	417075.59	2227429.26	данные отсутствуют	данные отсутствуют
150	417075.59	2227429.26	данные отсутствуют	данные отсутствуют
151	417075.63	2227429.12	данные отсутствуют	данные отсутствуют

Государственный регистратор		ФГИС ЕГРН
полное наименование должности	подпись	инициалы, фамилия

М.П.

Выписка из Единого государственного реестра недвижимости об объекте недвижимости
Сведения о частях земельного участка

Земельный участок			
<small>(вид объекта недвижимости)</small>			
Лист № ____ Раздела 4.2	Всего листов раздела 4.2 : ____	Всего разделов: ____	Всего листов выписки: ____
01.10.2022 № 99/2022/497060718			
Кадастровый номер:		18:24:000000:61 (единое землепользование)	

Номер точки	Координаты, м		Описание закрепления на местности	Средняя квадратическая погрешность определения координат характерных точек границы части земельного участка, м
	X	Y		
1	2	3	4	5
151	417075.63	2227429.12	данные отсутствуют	данные отсутствуют
152	417080.14	2227430.5	данные отсутствуют	данные отсутствуют
152	417080.14	2227430.5	данные отсутствуют	данные отсутствуют
153	417080.1	2227430.63	данные отсутствуют	данные отсутствуют
153	417080.1	2227430.63	данные отсутствуют	данные отсутствуют
154	417117.22	2227430.01	данные отсутствуют	данные отсутствуют
154	417117.22	2227430.01	данные отсутствуют	данные отсутствуют
155	417117.13	2227430.05	данные отсутствуют	данные отсутствуют
155	417117.13	2227430.05	данные отсутствуют	данные отсутствуют
156	417117.03	2227430.02	данные отсутствуют	данные отсутствуют
156	417117.03	2227430.02	данные отсутствуют	данные отсутствуют
156	417117.03	2227430.02	данные отсутствуют	данные отсутствуют
157	417116.99	2227429.93	данные отсутствуют	данные отсутствуют
157	417116.99	2227429.93	данные отсутствуют	данные отсутствуют
157	417116.99	2227429.93	данные отсутствуют	данные отсутствуют
158	417117.02	2227429.84	данные отсутствуют	данные отсутствуют
158	417117.02	2227429.84	данные отсутствуют	данные отсутствуют

Государственный регистратор		ФГИС ЕГРН
полное наименование должности	подпись	инициалы, фамилия

М.П.

Выписка из Единого государственного реестра недвижимости об объекте недвижимости
Сведения о частях земельного участка

Земельный участок			
<small>(вид объекта недвижимости)</small>			
Лист № ____ Раздела 4.2	Всего листов раздела 4.2 : ____	Всего разделов: ____	Всего листов выписки: ____
01.10.2022 № 99/2022/497060718			
Кадастровый номер:		18:24:000000:61 (единое землепользование)	

Номер точки	Координаты, м		Описание закрепления на местности	Средняя квадратическая погрешность определения координат характерных точек границы части земельного участка, м
	X	Y		
1	2	3	4	5
158	417117.02	2227429.84	данные отсутствуют	данные отсутствуют
159	417117.11	2227429.79	данные отсутствуют	данные отсутствуют
159	417117.11	2227429.79	данные отсутствуют	данные отсутствуют
159	417117.11	2227429.79	данные отсутствуют	данные отсутствуют
160	417117.2	2227429.82	данные отсутствуют	данные отсутствуют
160	417117.2	2227429.82	данные отсутствуют	данные отсутствуют
160	417117.2	2227429.82	данные отсутствуют	данные отсутствуют
161	417117.25	2227429.91	данные отсутствуют	данные отсутствуют
161	417117.25	2227429.91	данные отсутствуют	данные отсутствуют
161	417117.25	2227429.91	данные отсутствуют	данные отсутствуют
162	417583.28	2226379.39	данные отсутствуют	данные отсутствуют
163	417583.41	2226379.44	данные отсутствуют	данные отсутствуют
166	417086.44	2227522.84	данные отсутствуют	данные отсутствуют
166	417086.44	2227522.84	данные отсутствуют	данные отсутствуют
166	417086.44	2227522.84	данные отсутствуют	данные отсутствуют
166	417086.44	2227522.84	данные отсутствуют	данные отсутствуют
166	417086.44	2227522.84	данные отсутствуют	данные отсутствуют
166	417086.44	2227522.84	данные отсутствуют	данные отсутствуют

Государственный регистратор		ФГИС ЕГРН
полное наименование должности	подпись	инициалы, фамилия

М.П.

Выписка из Единого государственного реестра недвижимости об объекте недвижимости
Сведения о частях земельного участка

Земельный участок			
<small>(вид объекта недвижимости)</small>			
Лист № ____ Раздела 4.2	Всего листов раздела 4.2 : ____	Всего разделов: ____	Всего листов выписки: ____
01.10.2022 № 99/2022/497060718			
Кадастровый номер:		18:24:000000:61 (единое землепользование)	

Номер точки	Координаты, м		Описание закрепления на местности	Средняя квадратическая погрешность определения координат характерных точек границы части земельного участка, м
	X	Y		
1	2	3	4	5
167	417083.06	2227526.39	данные отсутствуют	данные отсутствуют
167	417083.06	2227526.39	данные отсутствуют	данные отсутствуют
167	417083.06	2227526.39	данные отсутствуют	данные отсутствуют
168	417081.58	2227521.72	данные отсутствуют	данные отсутствуют
168	417081.58	2227521.72	данные отсутствуют	данные отсутствуют
168	417081.58	2227521.72	данные отсутствуют	данные отсутствуют
168	417081.58	2227521.72	данные отсутствуют	данные отсутствуют
168	417081.58	2227521.72	данные отсутствуют	данные отсутствуют
168	417081.58	2227521.72	данные отсутствуют	данные отсутствуют
185	418144.38	2226782.07	данные отсутствуют	данные отсутствуют
186	418144.29	2226782.11	данные отсутствуют	данные отсутствуют
187	418144.2	2226782.08	данные отсутствуют	данные отсутствуют
188	418144.15	2226781.99	данные отсутствуют	данные отсутствуют
189	418144.18	2226781.9	данные отсутствуют	данные отсутствуют
190	418144.27	2226781.85	данные отсутствуют	данные отсутствуют
191	418144.36	2226781.88	данные отсутствуют	данные отсутствуют
192	418144.41	2226781.97	данные отсутствуют	данные отсутствуют
193	418114.81	2226949.78	данные отсутствуют	данные отсутствуют

Государственный регистратор		ФГИС ЕГРН
полное наименование должности	подпись	инициалы, фамилия

М.П.

Выписка из Единого государственного реестра недвижимости об объекте недвижимости
Сведения о частях земельного участка

Земельный участок			
<small>(вид объекта недвижимости)</small>			
Лист № ____ Раздела 4.2	Всего листов раздела 4.2 : ____	Всего разделов: ____	Всего листов выписки: ____
01.10.2022 № 99/2022/497060718			
Кадастровый номер:		18:24:000000:61 (единое землепользование)	

Номер точки	Координаты, м		Описание закрепления на местности	Средняя квадратическая погрешность определения координат характерных точек границы части земельного участка, м
	X	Y		
1	2	3	4	5
194	418114.72	2226949.83	данные отсутствуют	данные отсутствуют
195	418114.63	2226949.8	данные отсутствуют	данные отсутствуют
196	418114.58	2226949.71	данные отсутствуют	данные отсутствуют
197	418114.61	2226949.61	данные отсутствуют	данные отсутствуют
198	418114.7	2226949.57	данные отсутствуют	данные отсутствуют
199	418114.8	2226949.6	данные отсутствуют	данные отсутствуют
200	418114.84	2226949.69	данные отсутствуют	данные отсутствуют
201	418159.55	2226698.07	данные отсутствуют	данные отсутствуют
201	418159.55	2226698.07	данные отсутствуют	данные отсутствуют
202	418159.46	2226698.11	данные отсутствуют	данные отсутствуют
202	418159.46	2226698.11	данные отсутствуют	данные отсутствуют
203	418159.36	2226698.08	данные отсутствуют	данные отсутствуют
203	418159.36	2226698.08	данные отсутствуют	данные отсутствуют
203	418159.36	2226698.08	данные отсутствуют	данные отсутствуют
204	418159.32	2226697.99	данные отсутствуют	данные отсутствуют
204	418159.32	2226697.99	данные отсутствуют	данные отсутствуют
204	418159.32	2226697.99	данные отсутствуют	данные отсутствуют

Государственный регистратор		ФГИС ЕГРН
полное наименование должности	подпись	инициалы, фамилия

М.П.

Выписка из Единого государственного реестра недвижимости об объекте недвижимости
Сведения о частях земельного участка

Земельный участок			
<small>(вид объекта недвижимости)</small>			
Лист № ____ Раздела 4.2	Всего листов раздела 4.2 : ____	Всего разделов: ____	Всего листов выписки: ____
01.10.2022 № 99/2022/497060718			
Кадастровый номер:		18:24:000000:61 (единое землепользование)	

Номер точки	Координаты, м		Описание закрепления на местности	Средняя квадратическая погрешность определения координат характерных точек границы части земельного участка, м
	X	Y		
1	2	3	4	5
205	418159.35	2226697.9	данные отсутствуют	данные отсутствуют
205	418159.35	2226697.9	данные отсутствуют	данные отсутствуют
205	418159.35	2226697.9	данные отсутствуют	данные отсутствуют
206	418159.44	2226697.85	данные отсутствуют	данные отсутствуют
206	418159.44	2226697.85	данные отсутствуют	данные отсутствуют
206	418159.44	2226697.85	данные отсутствуют	данные отсутствуют
207	418159.53	2226697.88	данные отсутствуют	данные отсутствуют
207	418159.53	2226697.88	данные отсутствуют	данные отсутствуют
208	418159.58	2226697.97	данные отсутствуют	данные отсутствуют
208	418159.58	2226697.97	данные отсутствуют	данные отсутствуют
209	417407.87	2227571.5	данные отсутствуют	данные отсутствуют
209	417407.87	2227571.5	данные отсутствуют	данные отсутствуют
210	417407.8	2227571.53	данные отсутствуют	данные отсутствуют
210	417407.8	2227571.53	данные отсутствуют	данные отсутствуют
211	417407.73	2227571.51	данные отсутствуют	данные отсутствуют
211	417407.73	2227571.51	данные отсутствуют	данные отсутствуют
212	417407.69	2227571.44	данные отсутствуют	данные отсутствуют

Государственный регистратор		ФГИС ЕГРН
полное наименование должности	подпись	инициалы, фамилия

М.П.

Выписка из Единого государственного реестра недвижимости об объекте недвижимости
Сведения о частях земельного участка

Земельный участок			
<small>(вид объекта недвижимости)</small>			
Лист № ____ Раздела 4.2	Всего листов раздела 4.2 : ____	Всего разделов: ____	Всего листов выписки: ____
01.10.2022 № 99/2022/497060718			
Кадастровый номер:		18:24:000000:61 (единое землепользование)	

Номер точки	Координаты, м		Описание закрепления на местности	Средняя квадратическая погрешность определения координат характерных точек границы части земельного участка, м
	X	Y		
1	2	3	4	5
212	417407.69	2227571.44	данные отсутствуют	данные отсутствуют
213	417407.71	2227571.37	данные отсутствуют	данные отсутствуют
213	417407.71	2227571.37	данные отсутствуют	данные отсутствуют
214	417407.78	2227571.33	данные отсутствуют	данные отсутствуют
214	417407.78	2227571.33	данные отсутствуют	данные отсутствуют
215	417407.85	2227571.36	данные отсутствуют	данные отсутствуют
215	417407.85	2227571.36	данные отсутствуют	данные отсутствуют
216	417407.89	2227571.42	данные отсутствуют	данные отсутствуют
216	417407.89	2227571.42	данные отсутствуют	данные отсутствуют
217	418080.49	2227188.29	данные отсутствуют	данные отсутствуют
218	418080.42	2227188.33	данные отсутствуют	данные отсутствуют
219	418080.35	2227188.31	данные отсутствуют	данные отсутствуют
220	418080.31	2227188.24	данные отсутствуют	данные отсутствуют
221	418080.34	2227188.17	данные отсутствуют	данные отсутствуют
222	418080.4	2227188.13	данные отсутствуют	данные отсутствуют
223	418080.48	2227188.15	данные отсутствуют	данные отсутствуют
224	418080.51	2227188.22	данные отсутствуют	данные отсутствуют

Государственный регистратор		ФГИС ЕГРН
полное наименование должности	подпись	инициалы, фамилия

М.П.

Выписка из Единого государственного реестра недвижимости об объекте недвижимости
Сведения о частях земельного участка

Земельный участок			
<small>(вид объекта недвижимости)</small>			
Лист № ____ Раздела 4.2	Всего листов раздела 4.2 : ____	Всего разделов: ____	Всего листов выписки: ____
01.10.2022 № 99/2022/497060718			
Кадастровый номер:		18:24:000000:61 (единое землепользование)	

Номер точки	Координаты, м		Описание закрепления на местности	Средняя квадратическая погрешность определения координат характерных точек границы части земельного участка, м
	X	Y		
1	2	3	4	5
225	417867.66	2227639.86	данные отсутствуют	данные отсутствуют
226	417867.59	2227639.89	данные отсутствуют	данные отсутствуют
227	417867.52	2227639.87	данные отсутствуют	данные отсутствуют
228	417867.48	2227639.8	данные отсутствуют	данные отсутствуют
229	417867.5	2227639.73	данные отсутствуют	данные отсутствуют
230	417867.57	2227639.69	данные отсутствуют	данные отсутствуют
231	417867.65	2227639.72	данные отсутствуют	данные отсутствуют
232	417867.68	2227639.78	данные отсутствуют	данные отсутствуют
233	417219.94	2227543.71	данные отсутствуют	данные отсутствуют
234	417219.86	2227543.75	данные отсутствуют	данные отсутствуют
235	417219.76	2227543.72	данные отсутствуют	данные отсутствуют
236	417219.71	2227543.64	данные отсутствуют	данные отсутствуют
237	417219.74	2227543.54	данные отсутствуют	данные отсутствуют
238	417219.83	2227543.49	данные отсутствуют	данные отсутствуют
239	417219.93	2227543.52	данные отсутствуют	данные отсутствуют
240	417219.97	2227543.61	данные отсутствуют	данные отсутствуют
241	417482.98	2227582.81	данные отсутствуют	данные отсутствуют

Государственный регистратор		ФГИС ЕГРН
полное наименование должности	подпись	инициалы, фамилия

М.П.

Выписка из Единого государственного реестра недвижимости об объекте недвижимости
Сведения о частях земельного участка

Земельный участок			
<small>(вид объекта недвижимости)</small>			
Лист № ____ Раздела 4.2	Всего листов раздела 4.2 : ____	Всего разделов: ____	Всего листов выписки: ____
01.10.2022 № 99/2022/497060718			
Кадастровый номер:		18:24:000000:61 (единое землепользование)	

Номер точки	Координаты, м		Описание закрепления на местности	Средняя квадратическая погрешность определения координат характерных точек границы части земельного участка, м
	X	Y		
1	2	3	4	5
241	417482.98	2227582.81	данные отсутствуют	данные отсутствуют
242	417482.91	2227582.84	данные отсутствуют	данные отсутствуют
242	417482.91	2227582.84	данные отсутствуют	данные отсутствуют
243	417482.83	2227582.82	данные отсутствуют	данные отсутствуют
243	417482.83	2227582.82	данные отсутствуют	данные отсутствуют
244	417482.8	2227582.75	данные отсутствуют	данные отсутствуют
244	417482.8	2227582.75	данные отсутствуют	данные отсутствуют
245	417482.82	2227582.68	данные отсутствуют	данные отсутствуют
245	417482.82	2227582.68	данные отсутствуют	данные отсутствуют
246	417482.89	2227582.64	данные отсутствуют	данные отсутствуют
246	417482.89	2227582.64	данные отсутствуют	данные отсутствуют
247	417482.96	2227582.67	данные отсутствуют	данные отсутствуют
247	417482.96	2227582.67	данные отсутствуют	данные отсутствуют
253	418059.51	2227349.88	данные отсутствуют	данные отсутствуют
254	418059.58	2227349.85	данные отсутствуют	данные отсутствуют
255	418059.65	2227349.87	данные отсутствуют	данные отсутствуют
256	418059.69	2227349.94	данные отсутствуют	данные отсутствуют

Государственный регистратор		ФГИС ЕГРН
полное наименование должности	подпись	инициалы, фамилия

М.П.

Выписка из Единого государственного реестра недвижимости об объекте недвижимости
Сведения о частях земельного участка

Земельный участок			
<small>(вид объекта недвижимости)</small>			
Лист № ____ Раздела 4.2	Всего листов раздела 4.2 : ____	Всего разделов: ____	Всего листов выписки: ____
01.10.2022 № 99/2022/497060718			
Кадастровый номер:		18:24:000000:61 (единое землепользование)	

Номер точки	Координаты, м		Описание закрепления на местности	Средняя квадратическая погрешность определения координат характерных точек границы части земельного участка, м
	X	Y		
1	2	3	4	5
257	417343.44	2227562.07	данные отсутствуют	данные отсутствуют
257	417343.44	2227562.07	данные отсутствуют	данные отсутствуют
258	417343.37	2227562.1	данные отсутствуют	данные отсутствуют
258	417343.37	2227562.1	данные отсутствуют	данные отсутствуют
259	417343.29	2227562.08	данные отсутствуют	данные отсутствуют
259	417343.29	2227562.08	данные отсутствуют	данные отсутствуют
260	417343.26	2227562.01	данные отсутствуют	данные отсутствуют
260	417343.26	2227562.01	данные отсутствуют	данные отсутствуют
261	417343.28	2227561.94	данные отсутствуют	данные отсутствуют
261	417343.28	2227561.94	данные отсутствуют	данные отсутствуют
262	417343.35	2227561.9	данные отсутствуют	данные отсутствуют
262	417343.35	2227561.9	данные отсутствуют	данные отсутствуют
263	417343.42	2227561.93	данные отсутствуют	данные отсутствуют
263	417343.42	2227561.93	данные отсутствуют	данные отсутствуют
264	417343.46	2227561.99	данные отсутствуют	данные отсутствуют
264	417343.46	2227561.99	данные отсутствуют	данные отсутствуют
265	417797.88	2227629.36	данные отсутствуют	данные отсутствуют

Государственный регистратор		ФГИС ЕГРН
полное наименование должности	подпись	инициалы, фамилия

М.П.

Выписка из Единого государственного реестра недвижимости об объекте недвижимости
Сведения о частях земельного участка

Земельный участок			
<small>(вид объекта недвижимости)</small>			
Лист № ____ Раздела 4.2	Всего листов раздела 4.2 : ____	Всего разделов: ____	Всего листов выписки: ____
01.10.2022 № 99/2022/497060718			
Кадастровый номер:		18:24:000000:61 (единое землепользование)	

Номер точки	Координаты, м		Описание закрепления на местности	Средняя квадратическая погрешность определения координат характерных точек границы части земельного участка, м
	X	Y		
1	2	3	4	5
265	417797.88	2227629.36	данные отсутствуют	данные отсутствуют
266	417797.81	2227629.4	данные отсутствуют	данные отсутствуют
266	417797.81	2227629.4	данные отсутствуют	данные отсутствуют
267	417797.74	2227629.37	данные отсутствуют	данные отсутствуют
267	417797.74	2227629.37	данные отсутствуют	данные отсутствуют
268	417797.7	2227629.31	данные отсутствуют	данные отсутствуют
268	417797.7	2227629.31	данные отсутствуют	данные отсутствуют
269	417797.73	2227629.23	данные отсутствуют	данные отсутствуют
269	417797.73	2227629.23	данные отсутствуют	данные отсутствуют
270	417797.8	2227629.2	данные отсутствуют	данные отсутствуют
270	417797.8	2227629.2	данные отсутствуют	данные отсутствуют
271	417797.87	2227629.22	данные отсутствуют	данные отсутствуют
271	417797.87	2227629.22	данные отсутствуют	данные отсутствуют
272	417797.9	2227629.29	данные отсутствуют	данные отсутствуют
272	417797.9	2227629.29	данные отсутствуют	данные отсутствуют
273	417157.51	2227534.46	данные отсутствуют	данные отсутствуют
273	417157.51	2227534.46	данные отсутствуют	данные отсутствуют

Государственный регистратор		ФГИС ЕГРН
полное наименование должности	подпись	инициалы, фамилия

М.П.

Выписка из Единого государственного реестра недвижимости об объекте недвижимости
Сведения о частях земельного участка

Земельный участок			
<small>(вид объекта недвижимости)</small>			
Лист № ____ Раздела 4.2	Всего листов раздела 4.2 : ____	Всего разделов: ____	Всего листов выписки: ____
01.10.2022 № 99/2022/497060718			
Кадастровый номер:		18:24:000000:61 (единое землепользование)	

Номер точки	Координаты, м		Описание закрепления на местности	Средняя квадратическая погрешность определения координат характерных точек границы части земельного участка, м
	X	Y		
1	2	3	4	5
273	417157.51	2227534.46	данные отсутствуют	данные отсутствуют
273	417157.51	2227534.46	данные отсутствуют	данные отсутствуют
274	417157.42	2227534.51	данные отсутствуют	данные отсутствуют
274	417157.42	2227534.51	данные отсутствуют	данные отсутствуют
274	417157.42	2227534.51	данные отсутствуют	данные отсутствуют
274	417157.42	2227534.51	данные отсутствуют	данные отсутствуют
274	417157.42	2227534.51	данные отсутствуют	данные отсутствуют
275	417157.32	2227534.48	данные отсутствуют	данные отсутствуют
275	417157.32	2227534.48	данные отсутствуют	данные отсутствуют
275	417157.32	2227534.48	данные отсутствуют	данные отсутствуют
275	417157.32	2227534.48	данные отсутствуют	данные отсутствуют
276	417157.28	2227534.39	данные отсутствуют	данные отсутствуют
276	417157.28	2227534.39	данные отсутствуют	данные отсутствуют
276	417157.28	2227534.39	данные отсутствуют	данные отсутствуют
276	417157.28	2227534.39	данные отсутствуют	данные отсутствуют
277	417157.31	2227534.3	данные отсутствуют	данные отсутствуют
277	417157.31	2227534.3	данные отсутствуют	данные отсутствуют
277	417157.31	2227534.3	данные отсутствуют	данные отсутствуют

Государственный регистратор		ФГИС ЕГРН
полное наименование должности	подпись	инициалы, фамилия

М.П.

Выписка из Единого государственного реестра недвижимости об объекте недвижимости
Сведения о частях земельного участка

Земельный участок			
<small>(вид объекта недвижимости)</small>			
Лист № ____ Раздела 4.2	Всего листов раздела 4.2 : ____	Всего разделов: ____	Всего листов выписки: ____
01.10.2022 № 99/2022/497060718			
Кадастровый номер:		18:24:000000:61 (единое землепользование)	

Номер точки	Координаты, м		Описание закрепления на местности	Средняя квадратическая погрешность определения координат характерных точек границы части земельного участка, м
	X	Y		
1	2	3	4	5
277	417157.31	2227534.3	данные отсутствуют	данные отсутствуют
278	417157.4	2227534.25	данные отсутствуют	данные отсутствуют
278	417157.4	2227534.25	данные отсутствуют	данные отсутствуют
278	417157.4	2227534.25	данные отсутствуют	данные отсутствуют
278	417157.4	2227534.25	данные отсутствуют	данные отсутствуют
279	417157.49	2227534.28	данные отсутствуют	данные отсутствуют
279	417157.49	2227534.28	данные отсутствуют	данные отсутствуют
279	417157.49	2227534.28	данные отсутствуют	данные отсутствуют
279	417157.49	2227534.28	данные отсутствуют	данные отсутствуют
280	417157.54	2227534.37	данные отсутствуют	данные отсутствуют
280	417157.54	2227534.37	данные отсутствуют	данные отсутствуют
280	417157.54	2227534.37	данные отсутствуют	данные отсутствуют
280	417157.54	2227534.37	данные отсутствуют	данные отсутствуют
281	418066.77	2227296.42	данные отсутствуют	данные отсутствуют
282	418066.71	2227296.46	данные отсутствуют	данные отсутствуют
283	418066.63	2227296.44	данные отсутствуют	данные отсутствуют
284	418066.6	2227296.37	данные отсутствуют	данные отсутствуют

Государственный регистратор		ФГИС ЕГРН
полное наименование должности	подпись	инициалы, фамилия

М.П.

Выписка из Единого государственного реестра недвижимости об объекте недвижимости
Сведения о частях земельного участка

Земельный участок			
<small>(вид объекта недвижимости)</small>			
Лист № ____ Раздела 4.2	Всего листов раздела 4.2 : ____	Всего разделов: ____	Всего листов выписки: ____
01.10.2022 № 99/2022/497060718			
Кадастровый номер:		18:24:000000:61 (единое землепользование)	

Номер точки	Координаты, м		Описание закрепления на местности	Средняя квадратическая погрешность определения координат характерных точек границы части земельного участка, м
	X	Y		
1	2	3	4	5
285	418066.62	2227296.29	данные отсутствуют	данные отсутствуют
286	418066.69	2227296.26	данные отсутствуют	данные отсутствуют
287	418066.76	2227296.28	данные отсутствуют	данные отсутствуют
288	418066.8	2227296.35	данные отсутствуют	данные отсутствуют
289	418025.23	2227621.81	данные отсутствуют	данные отсутствуют
290	418025.16	2227621.85	данные отсутствуют	данные отсутствуют
291	418025.09	2227621.83	данные отсутствуют	данные отсутствуют
292	418025.06	2227621.76	данные отсутствуют	данные отсутствуют
293	418025.08	2227621.68	данные отсутствуют	данные отсутствуют
294	418025.15	2227621.65	данные отсутствуют	данные отсутствуют
295	418025.22	2227621.67	данные отсутствуют	данные отсутствуют
296	418025.25	2227621.74	данные отсутствуют	данные отсутствуют
297	418017.43	2227659.04	данные отсутствуют	данные отсутствуют
297	418017.43	2227659.04	данные отсутствуют	данные отсутствуют
298	418020.04	2227662.28	данные отсутствуют	данные отсутствуют
298	418020.04	2227662.28	данные отсутствуют	данные отсутствуют
299	418019.89	2227662.4	данные отсутствуют	данные отсутствуют

Государственный регистратор		ФГИС ЕГРН
полное наименование должности	подпись	инициалы, фамилия

М.П.

Выписка из Единого государственного реестра недвижимости об объекте недвижимости
Сведения о частях земельного участка

Земельный участок			
<small>(вид объекта недвижимости)</small>			
Лист № ____ Раздела 4.2	Всего листов раздела 4.2 : ____	Всего разделов: ____	Всего листов выписки: ____
01.10.2022 № 99/2022/497060718			
Кадастровый номер:		18:24:000000:61 (единое землепользование)	

Номер точки	Координаты, м		Описание закрепления на местности	Средняя квадратическая погрешность определения координат характерных точек границы части земельного участка, м
	X	Y		
1	2	3	4	5
299	418019.89	2227662.4	данные отсутствуют	данные отсутствуют
300	418017.28	2227659.16	данные отсутствуют	данные отсутствуют
300	418017.28	2227659.16	данные отсутствуют	данные отсутствуют
301	417263.54	2227550.18	данные отсутствуют	данные отсутствуют
301	417263.54	2227550.18	данные отсутствуют	данные отсутствуют
302	417263.47	2227550.21	данные отсутствуют	данные отсутствуют
302	417263.47	2227550.21	данные отсутствуют	данные отсутствуют
303	417263.4	2227550.19	данные отсутствуют	данные отсутствуют
303	417263.4	2227550.19	данные отсутствуют	данные отсутствуют
304	417263.37	2227550.12	данные отсутствуют	данные отсутствуют
304	417263.37	2227550.12	данные отсутствуют	данные отсутствуют
305	417263.39	2227550.05	данные отсутствуют	данные отсутствуют
305	417263.39	2227550.05	данные отсутствуют	данные отсутствуют
306	417263.46	2227550.01	данные отсутствуют	данные отсутствуют
306	417263.46	2227550.01	данные отсутствуют	данные отсутствуют
307	417263.53	2227550.04	данные отсутствуют	данные отсутствуют
307	417263.53	2227550.04	данные отсутствуют	данные отсутствуют

Государственный регистратор		ФГИС ЕГРН
полное наименование должности	подпись	инициалы, фамилия

М.П.

Выписка из Единого государственного реестра недвижимости об объекте недвижимости
Сведения о частях земельного участка

Земельный участок			
<small>(вид объекта недвижимости)</small>			
Лист № ____ Раздела 4.2	Всего листов раздела 4.2 : ____	Всего разделов: ____	Всего листов выписки: ____
01.10.2022 № 99/2022/497060718			
Кадастровый номер:		18:24:000000:61 (единое землепользование)	

Номер точки	Координаты, м		Описание закрепления на местности	Средняя квадратическая погрешность определения координат характерных точек границы части земельного участка, м
	X	Y		
1	2	3	4	5
308	417263.57	2227550.1	данные отсутствуют	данные отсутствуют
308	417263.57	2227550.1	данные отсутствуют	данные отсутствуют
309	417945.78	2227651.37	данные отсутствуют	данные отсутствуют
310	417945.71	2227651.4	данные отсутствуют	данные отсутствуют
311	417945.64	2227651.38	данные отсутствуют	данные отсутствуют
312	417945.6	2227651.31	данные отсутствуют	данные отсутствуют
313	417945.63	2227651.24	данные отсутствуют	данные отсутствуют
314	417945.69	2227651.2	данные отсутствуют	данные отсутствуют
315	417945.77	2227651.23	данные отсутствуют	данные отсутствуют
316	417945.8	2227651.3	данные отсутствуют	данные отсутствуют
317	418073.64	2227241.88	данные отсутствуют	данные отсутствуют
318	418073.57	2227241.91	данные отсутствуют	данные отсутствуют
319	418073.5	2227241.89	данные отсутствуют	данные отсутствуют
320	418073.46	2227241.82	данные отсутствуют	данные отсутствуют
321	418073.49	2227241.75	данные отсутствуют	данные отсутствуют
322	418073.55	2227241.71	данные отсутствуют	данные отсутствуют
323	418073.63	2227241.73	данные отсутствуют	данные отсутствуют

Государственный регистратор		ФГИС ЕГРН
полное наименование должности	подпись	инициалы, фамилия

М.П.

Выписка из Единого государственного реестра недвижимости об объекте недвижимости
Сведения о частях земельного участка

Земельный участок			
<small>(вид объекта недвижимости)</small>			
Лист № ____ Раздела 4.2	Всего листов раздела 4.2 : ____	Всего разделов: ____	Всего листов выписки: ____
01.10.2022 № 99/2022/497060718			
Кадастровый номер:		18:24:000000:61 (единое землепользование)	

Номер точки	Координаты, м		Описание закрепления на местности	Средняя квадратическая погрешность определения координат характерных точек границы части земельного участка, м
	X	Y		
1	2	3	4	5
324	418073.66	2227241.8	данные отсутствуют	данные отсутствуют
325	418129.86	2226865.59	данные отсутствуют	данные отсутствуют
326	418129.78	2226865.64	данные отсутствуют	данные отсутствуют
327	418129.68	2226865.61	данные отсутствуют	данные отсутствуют
328	418129.63	2226865.52	данные отсутствуют	данные отсутствуют
329	418129.66	2226865.43	данные отсутствуют	данные отсутствуют
330	418129.75	2226865.38	данные отсутствуют	данные отсутствуют
331	418129.85	2226865.41	данные отсутствуют	данные отсутствуют
332	418129.89	2226865.5	данные отсутствуют	данные отсутствуют
333	417714.77	2227617.03	данные отсутствуют	данные отсутствуют
333	417714.77	2227617.03	данные отсутствуют	данные отсутствуют
334	417714.7	2227617.07	данные отсутствуют	данные отсутствуют
334	417714.7	2227617.07	данные отсутствуют	данные отсутствуют
335	417714.63	2227617.05	данные отсутствуют	данные отсутствуют
335	417714.63	2227617.05	данные отсутствуют	данные отсутствуют
336	417714.59	2227616.98	данные отсутствуют	данные отсутствуют
336	417714.59	2227616.98	данные отсутствуют	данные отсутствуют
Государственный регистратор				ФГИС ЕГРН
полное наименование должности			подпись	инициалы, фамилия

М.П.

Выписка из Единого государственного реестра недвижимости об объекте недвижимости
Сведения о частях земельного участка

Земельный участок			
<small>(вид объекта недвижимости)</small>			
Лист № ____ Раздела 4.2	Всего листов раздела 4.2 : ____	Всего разделов: ____	Всего листов выписки: ____
01.10.2022 № 99/2022/497060718			
Кадастровый номер:		18:24:000000:61 (единое землепользование)	

Номер точки	Координаты, м		Описание закрепления на местности	Средняя квадратическая погрешность определения координат характерных точек границы части земельного участка, м
	X	Y		
1	2	3	4	5
337	417714.61	2227616.9	данные отсутствуют	данные отсутствуют
337	417714.61	2227616.9	данные отсутствуют	данные отсутствуют
338	417714.68	2227616.87	данные отсутствуют	данные отсутствуют
338	417714.68	2227616.87	данные отсутствуют	данные отсутствуют
339	417714.75	2227616.89	данные отсутствуют	данные отсутствуют
339	417714.75	2227616.89	данные отсутствуют	данные отсутствуют
340	417714.79	2227616.96	данные отсутствуют	данные отсутствуют
340	417714.79	2227616.96	данные отсутствуют	данные отсутствуют
341	418053.62	2227399.79	данные отсутствуют	данные отсутствуют
342	418053.55	2227399.83	данные отсутствуют	данные отсутствуют
343	418053.48	2227399.81	данные отсутствуют	данные отсутствуют
344	418053.44	2227399.74	данные отсутствуют	данные отсутствуют
345	418053.47	2227399.66	данные отсутствуют	данные отсутствуют
346	418053.54	2227399.63	данные отсутствуют	данные отсутствуют
347	418053.61	2227399.65	данные отсутствуют	данные отсутствуют
348	418053.64	2227399.72	данные отсутствуют	данные отсутствуют
349	418032.55	2227564.35	данные отсутствуют	данные отсутствуют
Государственный регистратор				ФГИС ЕГРН
полное наименование должности			подпись	инициалы, фамилия

М.П.

Выписка из Единого государственного реестра недвижимости об объекте недвижимости
Сведения о частях земельного участка

Земельный участок			
<small>(вид объекта недвижимости)</small>			
Лист № ____ Раздела 4.2	Всего листов раздела 4.2 : ____	Всего разделов: ____	Всего листов выписки: ____
01.10.2022 № 99/2022/497060718			
Кадастровый номер:		18:24:000000:61 (единое землепользование)	

Номер точки	Координаты, м		Описание закрепления на местности	Средняя квадратическая погрешность определения координат характерных точек границы части земельного участка, м
	X	Y		
1	2	3	4	5
350	418032.48	2227564.39	данные отсутствуют	данные отсутствуют
351	418032.41	2227564.37	данные отсутствуют	данные отсутствуют
352	418032.37	2227564.3	данные отсутствуют	данные отсутствуют
353	418032.4	2227564.22	данные отсутствуют	данные отсутствуют
354	418032.46	2227564.19	данные отсутствуют	данные отсутствуют
355	418032.54	2227564.21	данные отсутствуют	данные отсутствуют
356	418032.57	2227564.28	данные отсутствуют	данные отсутствуют
357	418057.59	2226591.44	данные отсутствуют	данные отсутствуют
358	418057.78	2226591.43	данные отсутствуют	данные отсутствуют
359	418057.97	2226595.59	данные отсутствуют	данные отсутствуют
360	418057.78	2226595.6	данные отсутствуют	данные отсутствуют
361	418174.09	2226614.25	данные отсутствуют	данные отсутствуют
362	418174.18	2226614.42	данные отсутствуют	данные отсутствуют
362	418174.18	2226614.42	данные отсутствуют	данные отсутствуют
362	418174.18	2226614.42	данные отсутствуют	данные отсутствуют
363	418170.57	2226616.48	данные отсутствуют	данные отсутствуют
364	418170.47	2226616.31	данные отсутствуют	данные отсутствуют

Государственный регистратор		ФГИС ЕГРН
полное наименование должности	подпись	инициалы, фамилия

М.П.

Выписка из Единого государственного реестра недвижимости об объекте недвижимости
Сведения о частях земельного участка

Земельный участок			
<small>(вид объекта недвижимости)</small>			
Лист № ____ Раздела 4.2	Всего листов раздела 4.2 : ____	Всего разделов: ____	Всего листов выписки: ____
01.10.2022 № 99/2022/497060718			
Кадастровый номер:		18:24:000000:61 (единое землепользование)	

Номер точки	Координаты, м		Описание закрепления на местности	Средняя квадратическая погрешность определения координат характерных точек границы части земельного участка, м
	X	Y		
1	2	3	4	5
365	417554.24	2226475.54	данные отсутствуют	данные отсутствуют
366	417551.88	2226475.21	данные отсутствуют	данные отсутствуют
367	417573.04	2226439.1	данные отсутствуют	данные отсутствуют
368	417573.03	2226439.19	данные отсутствуют	данные отсутствуют
369	417085.45	2227523.88	данные отсутствуют	данные отсутствуют
370	417082.04	2227523.16	данные отсутствуют	данные отсутствуют
371	418171.17	2226616.14	данные отсутствуют	данные отсутствуют
372	418171.22	2226615.88	данные отсутствуют	данные отсутствуют
373	417110.46	2227423	данные отсутствуют	данные отсутствуют
374	418174.1	2226614.25	данные отсутствуют	данные отсутствуют
374	418174.1	2226614.25	данные отсутствуют	данные отсутствуют
375	418059.68	2227350.01	данные отсутствуют	данные отсутствуют
376	418059.61	2227350.05	данные отсутствуют	данные отсутствуют
377	418059.53	2227350.02	данные отсутствуют	данные отсутствуют
378	418059.5	2227349.96	данные отсутствуют	данные отсутствуют
379	417581.85	2226383.89	данные отсутствуют	данные отсутствуют
380	417581.71	2226383.84	данные отсутствуют	данные отсутствуют

Государственный регистратор		ФГИС ЕГРН
полное наименование должности	подпись	инициалы, фамилия

М.П.

Выписка из Единого государственного реестра недвижимости об объекте недвижимости
Сведения о частях земельного участка

Земельный участок			
<small>(вид объекта недвижимости)</small>			
Лист № ____ Раздела 4.2	Всего листов раздела 4.2 : ____	Всего разделов: ____	Всего листов выписки: ____
01.10.2022 № 99/2022/497060718			
Кадастровый номер:		18:24:000000:61 (единое землепользование)	

Номер точки	Координаты, м		Описание закрепления на местности	Средняя квадратическая погрешность определения координат характерных точек границы части земельного участка, м
	X	Y		
1	2	3	4	5
381	417483	2227582.74	данные отсутствуют	данные отсутствуют
381	417483	2227582.74	данные отсутствуют	данные отсутствуют
382	417110.47	2227423	данные отсутствуют	данные отсутствуют
382	417110.47	2227423	данные отсутствуют	данные отсутствуют
383	417110.24	2227422.93	данные отсутствуют	данные отсутствуют
383	417110.24	2227422.93	данные отсутствуют	данные отсутствуют
384	417117.23	2227430	данные отсутствуют	данные отсутствуют
385	417117.04	2227430.02	данные отсутствуют	данные отсутствуют
386	418171.76	2226615.8	данные отсутствуют	данные отсутствуют
387	418171.81	2226615.55	данные отсутствуют	данные отсутствуют
388	418159.5	2226697.87	данные отсутствуют	данные отсутствуют
389	418159.45	2226698.1	данные отсутствуют	данные отсутствуют
390	417553.01	2226475.78	данные отсутствуют	данные отсутствуют
391	417551.74	2226475.61	данные отсутствуют	данные отсутствуют
392	417085.67	2227523.65	данные отсутствуют	данные отсутствуют
393	417081.98	2227523	данные отсутствуют	данные отсутствуют

Государственный регистратор		ФГИС ЕГРН
полное наименование должности	подпись	инициалы, фамилия

М.П.

Выписка из Единого государственного реестра недвижимости об объекте недвижимости
Сведения о частях земельного участка

Земельный участок				
<small>(вид объекта недвижимости)</small>				
Лист № ____ Раздела 4.2		Всего листов раздела 4.2 : ____		Всего разделов: ____
Всего листов выписки: ____				
01.10.2022 № 99/2022/497060718				
Кадастровый номер:			18:24:000000:61 (единое землепользование)	
Сведения о характерных точках границы части (частей) земельного участка				
Учетный номер части: 54				
Система координат: МСК-73				
Зона №				
Номер точки	Координаты, м		Описание закрепления на местности	Средняя квадратическая погрешность определения координат характерных точек границы части земельного участка, м
	X	Y		
1	2	3	4	5
9	417556.47	2226475.1	данные отсутствуют	данные отсутствуют
10	417551.58	2226476.07	данные отсутствуют	данные отсутствуют
10	417551.58	2226476.07	данные отсутствуют	данные отсутствуют
10	417551.58	2226476.07	данные отсутствуют	данные отсутствуют
11	417553.21	2226471.45	данные отсутствуют	данные отсутствуют
12	417095.84	2227425.81	данные отсутствуют	данные отсутствуют
12	417095.84	2227425.81	данные отсутствуют	данные отсутствуют
13	417095.77	2227425.85	данные отсутствуют	данные отсутствуют
13	417095.77	2227425.85	данные отсутствуют	данные отсутствуют
14	417095.7	2227425.83	данные отсутствуют	данные отсутствуют
14	417095.7	2227425.83	данные отсутствуют	данные отсутствуют
15	417095.66	2227425.76	данные отсутствуют	данные отсутствуют
15	417095.66	2227425.76	данные отсутствуют	данные отсутствуют
16	417095.68	2227425.69	данные отсутствуют	данные отсутствуют
16	417095.68	2227425.69	данные отсутствуют	данные отсутствуют
17	417095.75	2227425.65	данные отсутствуют	данные отсутствуют
Государственный регистратор			ФГИС ЕГРН	
полное наименование должности			подпись	
			инициалы, фамилия	

М.П.

Выписка из Единого государственного реестра недвижимости об объекте недвижимости
Сведения о частях земельного участка

Земельный участок			
<small>(вид объекта недвижимости)</small>			
Лист № ____	Раздела 4.2	Всего листов раздела 4.2 : ____	Всего разделов: ____
Всего листов выписки: ____			
01.10.2022 № 99/2022/497060718			
Кадастровый номер:		18:24:000000:61 (единое землепользование)	

Номер точки	Координаты, м		Описание закрепления на местности	Средняя квадратическая погрешность определения координат характерных точек границы части земельного участка, м
	X	Y		
1	2	3	4	5
17	417095.75	2227425.65	данные отсутствуют	данные отсутствуют
18	417095.82	2227425.67	данные отсутствуют	данные отсутствуют
18	417095.82	2227425.67	данные отсутствуют	данные отсутствуют
19	417095.86	2227425.74	данные отсутствуют	данные отсутствуют
19	417095.86	2227425.74	данные отсутствуют	данные отсутствуют
21	417110.37	2227423.05	данные отсутствуют	данные отсутствуют
21	417110.37	2227423.05	данные отсутствуют	данные отсутствуют
21	417110.37	2227423.05	данные отсутствуют	данные отсутствуют
22	417110.28	2227423.02	данные отсутствуют	данные отсутствуют
22	417110.28	2227423.02	данные отсутствуют	данные отсутствуют
22	417110.28	2227423.02	данные отсутствуют	данные отсутствуют
23	417110.23	2227422.93	данные отсутствуют	данные отсутствуют
24	417110.26	2227422.84	данные отсутствуют	данные отсутствуют
24	417110.26	2227422.84	данные отсутствуют	данные отсутствуют
24	417110.26	2227422.84	данные отсутствуют	данные отсутствуют
25	417110.35	2227422.79	данные отсутствуют	данные отсутствуют
25	417110.35	2227422.79	данные отсутствуют	данные отсутствуют

Государственный регистратор		ФГИС ЕГРН
полное наименование должности	подпись	инициалы, фамилия

М.П.

Выписка из Единого государственного реестра недвижимости об объекте недвижимости
Сведения о частях земельного участка

Земельный участок			
<small>(вид объекта недвижимости)</small>			
Лист № ____ Раздела 4.2	Всего листов раздела 4.2 : ____	Всего разделов: ____	Всего листов выписки: ____
01.10.2022 № 99/2022/497060718			
Кадастровый номер:		18:24:000000:61 (единое землепользование)	

Номер точки	Координаты, м		Описание закрепления на местности	Средняя квадратическая погрешность определения координат характерных точек границы части земельного участка, м
	X	Y		
1	2	3	4	5
25	417110.35	2227422.79	данные отсутствуют	данные отсутствуют
26	417110.44	2227422.82	данные отсутствуют	данные отсутствуют
26	417110.44	2227422.82	данные отсутствуют	данные отсутствуют
26	417110.44	2227422.82	данные отсутствуют	данные отсутствуют
27	417110.49	2227422.91	данные отсутствуют	данные отсутствуют
27	417110.49	2227422.91	данные отсутствуют	данные отсутствуют
27	417110.49	2227422.91	данные отсутствуют	данные отсутствуют
36	417092.05	2227463.97	данные отсутствуют	данные отсутствуют
36	417092.05	2227463.97	данные отсутствуют	данные отсутствуют
36	417092.05	2227463.97	данные отсутствуют	данные отсутствуют
37	417091.98	2227464.01	данные отсутствуют	данные отсутствуют
37	417091.98	2227464.01	данные отсутствуют	данные отсутствуют
37	417091.98	2227464.01	данные отсутствуют	данные отсутствуют
38	417091.91	2227463.99	данные отсутствуют	данные отсутствуют
38	417091.91	2227463.99	данные отсутствуют	данные отсутствуют
38	417091.91	2227463.99	данные отсутствуют	данные отсутствуют
38	417091.88	2227463.92	данные отсутствуют	данные отсутствуют

Государственный регистратор		ФГИС ЕГРН
полное наименование должности	подпись	инициалы, фамилия

М.П.

Выписка из Единого государственного реестра недвижимости об объекте недвижимости
Сведения о частях земельного участка

Земельный участок			
<small>(вид объекта недвижимости)</small>			
Лист № ____ Раздела 4.2	Всего листов раздела 4.2 : ____	Всего разделов: ____	Всего листов выписки: ____
01.10.2022 № 99/2022/497060718			
Кадастровый номер:		18:24:000000:61 (единое землепользование)	

Номер точки	Координаты, м		Описание закрепления на местности	Средняя квадратическая погрешность определения координат характерных точек границы части земельного участка, м
	X	Y		
1	2	3	4	5
39	417091.88	2227463.92	данные отсутствуют	данные отсутствуют
39	417091.88	2227463.92	данные отсутствуют	данные отсутствуют
40	417091.9	2227463.84	данные отсутствуют	данные отсутствуют
40	417091.9	2227463.84	данные отсутствуют	данные отсутствуют
40	417091.9	2227463.84	данные отсутствуют	данные отсутствуют
41	417091.97	2227463.81	данные отсутствуют	данные отсутствуют
41	417091.97	2227463.81	данные отсутствуют	данные отсутствуют
41	417091.97	2227463.81	данные отсутствуют	данные отсутствуют
42	417092.04	2227463.83	данные отсутствуют	данные отсутствуют
42	417092.04	2227463.83	данные отсутствуют	данные отсутствуют
42	417092.04	2227463.83	данные отсутствуют	данные отсутствуют
43	417092.07	2227463.9	данные отсутствуют	данные отсутствуют
43	417092.07	2227463.9	данные отсутствуют	данные отсутствуют
43	417092.07	2227463.9	данные отсутствуют	данные отсутствуют
52	418046.97	2227452.33	данные отсутствуют	данные отсутствуют
53	418046.9	2227452.36	данные отсутствуют	данные отсутствуют
54	418046.83	2227452.34	данные отсутствуют	данные отсутствуют

Государственный регистратор		ФГИС ЕГРН
полное наименование должности	подпись	инициалы, фамилия

М.П.

Выписка из Единого государственного реестра недвижимости об объекте недвижимости
Сведения о частях земельного участка

Земельный участок			
<small>(вид объекта недвижимости)</small>			
Лист № ____ Раздела 4.2	Всего листов раздела 4.2 : ____	Всего разделов: ____	Всего листов выписки: ____
01.10.2022 № 99/2022/497060718			
Кадастровый номер:		18:24:000000:61 (единое землепользование)	

Номер точки	Координаты, м		Описание закрепления на местности	Средняя квадратическая погрешность определения координат характерных точек границы части земельного участка, м
	X	Y		
1	2	3	4	5
55	418046.79	2227452.27	данные отсутствуют	данные отсутствуют
56	418046.82	2227452.2	данные отсутствуют	данные отсутствуют
57	418046.89	2227452.17	данные отсутствуют	данные отсутствуют
58	418046.96	2227452.19	данные отсутствуют	данные отсутствуют
59	418046.99	2227452.26	данные отсутствуют	данные отсутствуют
76	418104.62	2227037.38	данные отсутствуют	данные отсутствуют
77	418104.53	2227037.43	данные отсутствуют	данные отсутствуют
78	418104.44	2227037.4	данные отсутствуют	данные отсутствуют
79	418104.39	2227037.31	данные отсутствуют	данные отсутствуют
80	418104.42	2227037.21	данные отсутствуют	данные отсутствуют
81	418104.51	2227037.17	данные отсутствуют	данные отсутствуют
82	418104.61	2227037.2	данные отсутствуют	данные отсутствуют
83	418104.65	2227037.29	данные отсутствуют	данные отсутствуют
88	417634.66	2227605.32	данные отсутствуют	данные отсутствуют
88	417634.66	2227605.32	данные отсутствуют	данные отсутствуют
89	417634.59	2227605.36	данные отсутствуют	данные отсутствуют
89	417634.59	2227605.36	данные отсутствуют	данные отсутствуют

Государственный регистратор		ФГИС ЕГРН
полное наименование должности	подпись	инициалы, фамилия

М.П.

Выписка из Единого государственного реестра недвижимости об объекте недвижимости
Сведения о частях земельного участка

Земельный участок			
<small>(вид объекта недвижимости)</small>			
Лист № ____ Раздела 4.2	Всего листов раздела 4.2 : ____	Всего разделов: ____	Всего листов выписки: ____
01.10.2022 № 99/2022/497060718			
Кадастровый номер:		18:24:000000:61 (единое землепользование)	

Номер точки	Координаты, м		Описание закрепления на местности	Средняя квадратическая погрешность определения координат характерных точек границы части земельного участка, м
	X	Y		
1	2	3	4	5
90	417634.52	2227605.34	данные отсутствуют	данные отсутствуют
90	417634.52	2227605.34	данные отсутствуют	данные отсутствуют
91	417634.48	2227605.27	данные отсутствуют	данные отсутствуют
91	417634.48	2227605.27	данные отсутствуют	данные отсутствуют
92	417634.51	2227605.19	данные отсутствуют	данные отсутствуют
92	417634.51	2227605.19	данные отсутствуют	данные отсутствуют
93	417634.57	2227605.16	данные отсутствуют	данные отсутствуют
93	417634.57	2227605.16	данные отсутствуют	данные отсутствуют
94	417634.65	2227605.18	данные отсутствуют	данные отсутствуют
94	417634.65	2227605.18	данные отсутствуют	данные отсутствуют
95	417634.68	2227605.25	данные отсутствуют	данные отсутствуют
95	417634.68	2227605.25	данные отсутствуют	данные отсутствуют
96	418039.88	2227505.93	данные отсутствуют	данные отсутствуют
97	418039.81	2227505.96	данные отсутствуют	данные отсутствуют
98	418039.74	2227505.94	данные отсутствуют	данные отсутствуют
99	418039.7	2227505.87	данные отсутствуют	данные отсутствуют
100	418039.72	2227505.8	данные отсутствуют	данные отсутствуют

Государственный регистратор		ФГИС ЕГРН
полное наименование должности	подпись	инициалы, фамилия

М.П.

Выписка из Единого государственного реестра недвижимости об объекте недвижимости
Сведения о частях земельного участка

Земельный участок			
<small>(вид объекта недвижимости)</small>			
Лист № ____ Раздела 4.2	Всего листов раздела 4.2 : ____	Всего разделов: ____	Всего листов выписки: ____
01.10.2022 № 99/2022/497060718			
Кадастровый номер:		18:24:000000:61 (единое землепользование)	

Номер точки	Координаты, м		Описание закрепления на местности	Средняя квадратическая погрешность определения координат характерных точек границы части земельного участка, м
	X	Y		
1	2	3	4	5
101	418039.79	2227505.76	данные отсутствуют	данные отсутствуют
102	418039.86	2227505.79	данные отсутствуют	данные отсутствуют
103	418039.9	2227505.85	данные отсутствуют	данные отсутствуют
104	417561.99	2227594.52	данные отсутствуют	данные отсутствуют
104	417561.99	2227594.52	данные отсутствуют	данные отсутствуют
105	417561.92	2227594.56	данные отсутствуют	данные отсутствуют
105	417561.92	2227594.56	данные отсутствуют	данные отсутствуют
106	417561.85	2227594.53	данные отсутствуют	данные отсутствуют
106	417561.85	2227594.53	данные отсутствуют	данные отсутствуют
107	417561.81	2227594.46	данные отсутствуют	данные отсутствуют
107	417561.81	2227594.46	данные отсутствуют	данные отсутствуют
108	417561.84	2227594.39	данные отсутствуют	данные отсутствуют
108	417561.84	2227594.39	данные отсутствуют	данные отсутствуют
109	417561.9	2227594.36	данные отсутствуют	данные отсутствуют
109	417561.9	2227594.36	данные отсутствуют	данные отсутствуют
110	417561.98	2227594.38	данные отсутствуют	данные отсутствуют
110	417561.98	2227594.38	данные отсутствуют	данные отсутствуют

Государственный регистратор		ФГИС ЕГРН
полное наименование должности	подпись	инициалы, фамилия

М.П.

Выписка из Единого государственного реестра недвижимости об объекте недвижимости
Сведения о частях земельного участка

Земельный участок			
<small>(вид объекта недвижимости)</small>			
Лист № ____ Раздела 4.2	Всего листов раздела 4.2 : ____	Всего разделов: ____	Всего листов выписки: ____
01.10.2022 № 99/2022/497060718			
Кадастровый номер:		18:24:000000:61 (единое землепользование)	

Номер точки	Координаты, м		Описание закрепления на местности	Средняя квадратическая погрешность определения координат характерных точек границы части земельного участка, м
	X	Y		
1	2	3	4	5
111	417562.01	2227594.45	данные отсутствуют	данные отсутствуют
111	417562.01	2227594.45	данные отсутствуют	данные отсутствуют
112	417572.92	2226439.06	данные отсутствуют	данные отсутствуют
113	417571.35	2226443.51	данные отсутствуют	данные отсутствуют
114	417571.48	2226443.56	данные отсутствуют	данные отсутствуют
116	417106.77	2227498.37	данные отсутствуют	данные отсутствуют
116	417106.77	2227498.37	данные отсутствуют	данные отсутствуют
116	417106.77	2227498.37	данные отсутствуют	данные отсутствуют
117	417108.58	2227498.21	данные отсутствуют	данные отсутствуют
117	417108.58	2227498.21	данные отсутствуют	данные отсутствуют
117	417108.58	2227498.21	данные отсутствуют	данные отсутствуют
118	417108.59	2227498.35	данные отсутствуют	данные отсутствуют
118	417108.59	2227498.35	данные отсутствуют	данные отсутствуют
118	417108.59	2227498.35	данные отсутствуют	данные отсутствуют
119	417106.6	2227498.53	данные отсутствуют	данные отсутствуют
119	417106.6	2227498.53	данные отсутствуют	данные отсутствуют
119	417106.6	2227498.53	данные отсутствуют	данные отсутствуют

Государственный регистратор		ФГИС ЕГРН
полное наименование должности	подпись	инициалы, фамилия

М.П.

Выписка из Единого государственного реестра недвижимости об объекте недвижимости
Сведения о частях земельного участка

Земельный участок			
<small>(вид объекта недвижимости)</small>			
Лист № ____ Раздела 4.2	Всего листов раздела 4.2 : ____	Всего разделов: ____	Всего листов выписки: ____
01.10.2022 № 99/2022/497060718			
Кадастровый номер:		18:24:000000:61 (единое землепользование)	

Номер точки	Координаты, м		Описание закрепления на местности	Средняя квадратическая погрешность определения координат характерных точек границы части земельного участка, м
	X	Y		
1	2	3	4	5
120	417103.89	2227498.76	данные отсутствуют	данные отсутствуют
120	417103.89	2227498.76	данные отсутствуют	данные отсутствуют
120	417103.89	2227498.76	данные отсутствуют	данные отсутствуют
121	417103.88	2227498.62	данные отсутствуют	данные отсутствуют
121	417103.88	2227498.62	данные отсутствуют	данные отсутствуют
121	417103.88	2227498.62	данные отсутствуют	данные отсутствуют
142	417951.31	2226571.02	данные отсутствуют	данные отсутствуют
143	417951.24	2226571.05	данные отсутствуют	данные отсутствуют
144	417951.17	2226571.03	данные отсутствуют	данные отсутствуют
145	417951.13	2226570.96	данные отсутствуют	данные отсутствуют
146	417951.15	2226570.89	данные отсутствуют	данные отсутствуют
147	417951.22	2226570.85	данные отсутствуют	данные отсутствуют
148	417951.3	2226570.88	данные отсутствуют	данные отсутствуют
149	417951.33	2226570.95	данные отсутствуют	данные отсутствуют
150	417075.59	2227429.26	данные отсутствуют	данные отсутствуют
150	417075.59	2227429.26	данные отсутствуют	данные отсутствуют
151	417075.63	2227429.12	данные отсутствуют	данные отсутствуют

Государственный регистратор		ФГИС ЕГРН
полное наименование должности	подпись	инициалы, фамилия

М.П.

Выписка из Единого государственного реестра недвижимости об объекте недвижимости
Сведения о частях земельного участка

Земельный участок			
<small>(вид объекта недвижимости)</small>			
Лист № ____ Раздела 4.2	Всего листов раздела 4.2 : ____	Всего разделов: ____	Всего листов выписки: ____
01.10.2022 № 99/2022/497060718			
Кадастровый номер:		18:24:000000:61 (единое землепользование)	

Номер точки	Координаты, м		Описание закрепления на местности	Средняя квадратическая погрешность определения координат характерных точек границы части земельного участка, м
	X	Y		
1	2	3	4	5
151	417075.63	2227429.12	данные отсутствуют	данные отсутствуют
152	417080.14	2227430.5	данные отсутствуют	данные отсутствуют
152	417080.14	2227430.5	данные отсутствуют	данные отсутствуют
153	417080.1	2227430.63	данные отсутствуют	данные отсутствуют
153	417080.1	2227430.63	данные отсутствуют	данные отсутствуют
154	417117.22	2227430.01	данные отсутствуют	данные отсутствуют
154	417117.22	2227430.01	данные отсутствуют	данные отсутствуют
155	417117.13	2227430.05	данные отсутствуют	данные отсутствуют
155	417117.13	2227430.05	данные отсутствуют	данные отсутствуют
156	417117.03	2227430.02	данные отсутствуют	данные отсутствуют
156	417117.03	2227430.02	данные отсутствуют	данные отсутствуют
156	417117.03	2227430.02	данные отсутствуют	данные отсутствуют
157	417116.99	2227429.93	данные отсутствуют	данные отсутствуют
157	417116.99	2227429.93	данные отсутствуют	данные отсутствуют
157	417116.99	2227429.93	данные отсутствуют	данные отсутствуют
158	417117.02	2227429.84	данные отсутствуют	данные отсутствуют
158	417117.02	2227429.84	данные отсутствуют	данные отсутствуют

Государственный регистратор		ФГИС ЕГРН
полное наименование должности	подпись	инициалы, фамилия

М.П.

Выписка из Единого государственного реестра недвижимости об объекте недвижимости
Сведения о частях земельного участка

Земельный участок			
<small>(вид объекта недвижимости)</small>			
Лист № ____ Раздела 4.2	Всего листов раздела 4.2 : ____	Всего разделов: ____	Всего листов выписки: ____
01.10.2022 № 99/2022/497060718			
Кадастровый номер:		18:24:000000:61 (единое землепользование)	

Номер точки	Координаты, м		Описание закрепления на местности	Средняя квадратическая погрешность определения координат характерных точек границы части земельного участка, м
	X	Y		
1	2	3	4	5
158	417117.02	2227429.84	данные отсутствуют	данные отсутствуют
159	417117.11	2227429.79	данные отсутствуют	данные отсутствуют
159	417117.11	2227429.79	данные отсутствуют	данные отсутствуют
159	417117.11	2227429.79	данные отсутствуют	данные отсутствуют
160	417117.2	2227429.82	данные отсутствуют	данные отсутствуют
160	417117.2	2227429.82	данные отсутствуют	данные отсутствуют
160	417117.2	2227429.82	данные отсутствуют	данные отсутствуют
161	417117.25	2227429.91	данные отсутствуют	данные отсутствуют
161	417117.25	2227429.91	данные отсутствуют	данные отсутствуют
161	417117.25	2227429.91	данные отсутствуют	данные отсутствуют
162	417583.28	2226379.39	данные отсутствуют	данные отсутствуют
163	417583.41	2226379.44	данные отсутствуют	данные отсутствуют
166	417086.44	2227522.84	данные отсутствуют	данные отсутствуют
166	417086.44	2227522.84	данные отсутствуют	данные отсутствуют
166	417086.44	2227522.84	данные отсутствуют	данные отсутствуют
166	417086.44	2227522.84	данные отсутствуют	данные отсутствуют
166	417086.44	2227522.84	данные отсутствуют	данные отсутствуют
166	417086.44	2227522.84	данные отсутствуют	данные отсутствуют
Государственный регистратор				ФГИС ЕГРН
полное наименование должности			подпись	инициалы, фамилия

М.П.

Выписка из Единого государственного реестра недвижимости об объекте недвижимости
Сведения о частях земельного участка

Земельный участок			
<small>(вид объекта недвижимости)</small>			
Лист № ____ Раздела 4.2	Всего листов раздела 4.2 : ____	Всего разделов: ____	Всего листов выписки: ____
01.10.2022 № 99/2022/497060718			
Кадастровый номер:		18:24:000000:61 (единое землепользование)	

Номер точки	Координаты, м		Описание закрепления на местности	Средняя квадратическая погрешность определения координат характерных точек границы части земельного участка, м
	X	Y		
1	2	3	4	5
167	417083.06	2227526.39	данные отсутствуют	данные отсутствуют
167	417083.06	2227526.39	данные отсутствуют	данные отсутствуют
167	417083.06	2227526.39	данные отсутствуют	данные отсутствуют
168	417081.58	2227521.72	данные отсутствуют	данные отсутствуют
168	417081.58	2227521.72	данные отсутствуют	данные отсутствуют
168	417081.58	2227521.72	данные отсутствуют	данные отсутствуют
168	417081.58	2227521.72	данные отсутствуют	данные отсутствуют
168	417081.58	2227521.72	данные отсутствуют	данные отсутствуют
168	417081.58	2227521.72	данные отсутствуют	данные отсутствуют
185	418144.38	2226782.07	данные отсутствуют	данные отсутствуют
186	418144.29	2226782.11	данные отсутствуют	данные отсутствуют
187	418144.2	2226782.08	данные отсутствуют	данные отсутствуют
188	418144.15	2226781.99	данные отсутствуют	данные отсутствуют
189	418144.18	2226781.9	данные отсутствуют	данные отсутствуют
190	418144.27	2226781.85	данные отсутствуют	данные отсутствуют
191	418144.36	2226781.88	данные отсутствуют	данные отсутствуют
192	418144.41	2226781.97	данные отсутствуют	данные отсутствуют
193	418114.81	2226949.78	данные отсутствуют	данные отсутствуют

Государственный регистратор		ФГИС ЕГРН
полное наименование должности	подпись	инициалы, фамилия

М.П.

Выписка из Единого государственного реестра недвижимости об объекте недвижимости
Сведения о частях земельного участка

Земельный участок			
<small>(вид объекта недвижимости)</small>			
Лист № ____ Раздела 4.2	Всего листов раздела 4.2 : ____	Всего разделов: ____	Всего листов выписки: ____
01.10.2022 № 99/2022/497060718			
Кадастровый номер:		18:24:000000:61 (единое землепользование)	

Номер точки	Координаты, м		Описание закрепления на местности	Средняя квадратическая погрешность определения координат характерных точек границы части земельного участка, м
	X	Y		
1	2	3	4	5
194	418114.72	2226949.83	данные отсутствуют	данные отсутствуют
195	418114.63	2226949.8	данные отсутствуют	данные отсутствуют
196	418114.58	2226949.71	данные отсутствуют	данные отсутствуют
197	418114.61	2226949.61	данные отсутствуют	данные отсутствуют
198	418114.7	2226949.57	данные отсутствуют	данные отсутствуют
199	418114.8	2226949.6	данные отсутствуют	данные отсутствуют
200	418114.84	2226949.69	данные отсутствуют	данные отсутствуют
201	418159.55	2226698.07	данные отсутствуют	данные отсутствуют
201	418159.55	2226698.07	данные отсутствуют	данные отсутствуют
202	418159.46	2226698.11	данные отсутствуют	данные отсутствуют
202	418159.46	2226698.11	данные отсутствуют	данные отсутствуют
203	418159.36	2226698.08	данные отсутствуют	данные отсутствуют
203	418159.36	2226698.08	данные отсутствуют	данные отсутствуют
203	418159.36	2226698.08	данные отсутствуют	данные отсутствуют
204	418159.32	2226697.99	данные отсутствуют	данные отсутствуют
204	418159.32	2226697.99	данные отсутствуют	данные отсутствуют
204	418159.32	2226697.99	данные отсутствуют	данные отсутствуют

Государственный регистратор		ФГИС ЕГРН
полное наименование должности	подпись	инициалы, фамилия

М.П.

Выписка из Единого государственного реестра недвижимости об объекте недвижимости
Сведения о частях земельного участка

Земельный участок			
<small>(вид объекта недвижимости)</small>			
Лист № ____ Раздела 4.2	Всего листов раздела 4.2 : ____	Всего разделов: ____	Всего листов выписки: ____
01.10.2022 № 99/2022/497060718			
Кадастровый номер:		18:24:000000:61 (единое землепользование)	

Номер точки	Координаты, м		Описание закрепления на местности	Средняя квадратическая погрешность определения координат характерных точек границы части земельного участка, м
	X	Y		
1	2	3	4	5
205	418159.35	2226697.9	данные отсутствуют	данные отсутствуют
205	418159.35	2226697.9	данные отсутствуют	данные отсутствуют
205	418159.35	2226697.9	данные отсутствуют	данные отсутствуют
206	418159.44	2226697.85	данные отсутствуют	данные отсутствуют
206	418159.44	2226697.85	данные отсутствуют	данные отсутствуют
206	418159.44	2226697.85	данные отсутствуют	данные отсутствуют
207	418159.53	2226697.88	данные отсутствуют	данные отсутствуют
207	418159.53	2226697.88	данные отсутствуют	данные отсутствуют
208	418159.58	2226697.97	данные отсутствуют	данные отсутствуют
208	418159.58	2226697.97	данные отсутствуют	данные отсутствуют
209	417407.87	2227571.5	данные отсутствуют	данные отсутствуют
209	417407.87	2227571.5	данные отсутствуют	данные отсутствуют
210	417407.8	2227571.53	данные отсутствуют	данные отсутствуют
210	417407.8	2227571.53	данные отсутствуют	данные отсутствуют
211	417407.73	2227571.51	данные отсутствуют	данные отсутствуют
211	417407.73	2227571.51	данные отсутствуют	данные отсутствуют
212	417407.69	2227571.44	данные отсутствуют	данные отсутствуют

Государственный регистратор		ФГИС ЕГРН
полное наименование должности	подпись	инициалы, фамилия

М.П.

Выписка из Единого государственного реестра недвижимости об объекте недвижимости
Сведения о частях земельного участка

Земельный участок			
<small>(вид объекта недвижимости)</small>			
Лист № ____ Раздела 4.2	Всего листов раздела 4.2 : ____	Всего разделов: ____	Всего листов выписки: ____
01.10.2022 № 99/2022/497060718			
Кадастровый номер:		18:24:000000:61 (единое землепользование)	

Номер точки	Координаты, м		Описание закрепления на местности	Средняя квадратическая погрешность определения координат характерных точек границы части земельного участка, м
	X	Y		
1	2	3	4	5
212	417407.69	2227571.44	данные отсутствуют	данные отсутствуют
213	417407.71	2227571.37	данные отсутствуют	данные отсутствуют
213	417407.71	2227571.37	данные отсутствуют	данные отсутствуют
214	417407.78	2227571.33	данные отсутствуют	данные отсутствуют
214	417407.78	2227571.33	данные отсутствуют	данные отсутствуют
215	417407.85	2227571.36	данные отсутствуют	данные отсутствуют
215	417407.85	2227571.36	данные отсутствуют	данные отсутствуют
216	417407.89	2227571.42	данные отсутствуют	данные отсутствуют
216	417407.89	2227571.42	данные отсутствуют	данные отсутствуют
217	418080.49	2227188.29	данные отсутствуют	данные отсутствуют
218	418080.42	2227188.33	данные отсутствуют	данные отсутствуют
219	418080.35	2227188.31	данные отсутствуют	данные отсутствуют
220	418080.31	2227188.24	данные отсутствуют	данные отсутствуют
221	418080.34	2227188.17	данные отсутствуют	данные отсутствуют
222	418080.4	2227188.13	данные отсутствуют	данные отсутствуют
223	418080.48	2227188.15	данные отсутствуют	данные отсутствуют
224	418080.51	2227188.22	данные отсутствуют	данные отсутствуют

Государственный регистратор		ФГИС ЕГРН
полное наименование должности	подпись	инициалы, фамилия

М.П.

Выписка из Единого государственного реестра недвижимости об объекте недвижимости
Сведения о частях земельного участка

Земельный участок			
<small>(вид объекта недвижимости)</small>			
Лист № ____	Раздела 4.2	Всего листов раздела 4.2 : ____	Всего разделов: ____
Всего листов выписки: ____			
01.10.2022 № 99/2022/497060718			
Кадастровый номер:		18:24:000000:61 (единое землепользование)	

Номер точки	Координаты, м		Описание закрепления на местности	Средняя квадратическая погрешность определения координат характерных точек границы части земельного участка, м
	X	Y		
1	2	3	4	5
225	417867.66	2227639.86	данные отсутствуют	данные отсутствуют
226	417867.59	2227639.89	данные отсутствуют	данные отсутствуют
227	417867.52	2227639.87	данные отсутствуют	данные отсутствуют
228	417867.48	2227639.8	данные отсутствуют	данные отсутствуют
229	417867.5	2227639.73	данные отсутствуют	данные отсутствуют
230	417867.57	2227639.69	данные отсутствуют	данные отсутствуют
231	417867.65	2227639.72	данные отсутствуют	данные отсутствуют
232	417867.68	2227639.78	данные отсутствуют	данные отсутствуют
233	417219.94	2227543.71	данные отсутствуют	данные отсутствуют
234	417219.86	2227543.75	данные отсутствуют	данные отсутствуют
235	417219.76	2227543.72	данные отсутствуют	данные отсутствуют
236	417219.71	2227543.64	данные отсутствуют	данные отсутствуют
237	417219.74	2227543.54	данные отсутствуют	данные отсутствуют
238	417219.83	2227543.49	данные отсутствуют	данные отсутствуют
239	417219.93	2227543.52	данные отсутствуют	данные отсутствуют
240	417219.97	2227543.61	данные отсутствуют	данные отсутствуют
241	417482.98	2227582.81	данные отсутствуют	данные отсутствуют

Государственный регистратор		ФГИС ЕГРН
полное наименование должности	подпись	инициалы, фамилия

М.П.

Выписка из Единого государственного реестра недвижимости об объекте недвижимости
Сведения о частях земельного участка

Земельный участок			
<small>(вид объекта недвижимости)</small>			
Лист № ____ Раздела 4.2	Всего листов раздела 4.2 : ____	Всего разделов: ____	Всего листов выписки: ____
01.10.2022 № 99/2022/497060718			
Кадастровый номер:		18:24:000000:61 (единое землепользование)	

Номер точки	Координаты, м		Описание закрепления на местности	Средняя квадратическая погрешность определения координат характерных точек границы части земельного участка, м
	X	Y		
1	2	3	4	5
241	417482.98	2227582.81	данные отсутствуют	данные отсутствуют
242	417482.91	2227582.84	данные отсутствуют	данные отсутствуют
242	417482.91	2227582.84	данные отсутствуют	данные отсутствуют
243	417482.83	2227582.82	данные отсутствуют	данные отсутствуют
243	417482.83	2227582.82	данные отсутствуют	данные отсутствуют
244	417482.8	2227582.75	данные отсутствуют	данные отсутствуют
244	417482.8	2227582.75	данные отсутствуют	данные отсутствуют
245	417482.82	2227582.68	данные отсутствуют	данные отсутствуют
245	417482.82	2227582.68	данные отсутствуют	данные отсутствуют
246	417482.89	2227582.64	данные отсутствуют	данные отсутствуют
246	417482.89	2227582.64	данные отсутствуют	данные отсутствуют
247	417482.96	2227582.67	данные отсутствуют	данные отсутствуют
247	417482.96	2227582.67	данные отсутствуют	данные отсутствуют
253	418059.51	2227349.88	данные отсутствуют	данные отсутствуют
254	418059.58	2227349.85	данные отсутствуют	данные отсутствуют
255	418059.65	2227349.87	данные отсутствуют	данные отсутствуют
256	418059.69	2227349.94	данные отсутствуют	данные отсутствуют

Государственный регистратор		ФГИС ЕГРН
полное наименование должности	подпись	инициалы, фамилия

М.П.

Выписка из Единого государственного реестра недвижимости об объекте недвижимости
Сведения о частях земельного участка

Земельный участок			
<small>(вид объекта недвижимости)</small>			
Лист № ____	Раздела 4.2	Всего листов раздела 4.2 : ____	Всего разделов: ____
Всего листов выписки: ____			
01.10.2022 № 99/2022/497060718			
Кадастровый номер:		18:24:000000:61 (единое землепользование)	

Номер точки	Координаты, м		Описание закрепления на местности	Средняя квадратическая погрешность определения координат характерных точек границы части земельного участка, м
	X	Y		
1	2	3	4	5
257	417343.44	2227562.07	данные отсутствуют	данные отсутствуют
257	417343.44	2227562.07	данные отсутствуют	данные отсутствуют
258	417343.37	2227562.1	данные отсутствуют	данные отсутствуют
258	417343.37	2227562.1	данные отсутствуют	данные отсутствуют
259	417343.29	2227562.08	данные отсутствуют	данные отсутствуют
259	417343.29	2227562.08	данные отсутствуют	данные отсутствуют
260	417343.26	2227562.01	данные отсутствуют	данные отсутствуют
260	417343.26	2227562.01	данные отсутствуют	данные отсутствуют
261	417343.28	2227561.94	данные отсутствуют	данные отсутствуют
261	417343.28	2227561.94	данные отсутствуют	данные отсутствуют
262	417343.35	2227561.9	данные отсутствуют	данные отсутствуют
262	417343.35	2227561.9	данные отсутствуют	данные отсутствуют
263	417343.42	2227561.93	данные отсутствуют	данные отсутствуют
263	417343.42	2227561.93	данные отсутствуют	данные отсутствуют
264	417343.46	2227561.99	данные отсутствуют	данные отсутствуют
264	417343.46	2227561.99	данные отсутствуют	данные отсутствуют
265	417797.88	2227629.36	данные отсутствуют	данные отсутствуют

Государственный регистратор		ФГИС ЕГРН
полное наименование должности	подпись	инициалы, фамилия

М.П.

Выписка из Единого государственного реестра недвижимости об объекте недвижимости
Сведения о частях земельного участка

Земельный участок			
<small>(вид объекта недвижимости)</small>			
Лист № ____ Раздела 4.2	Всего листов раздела 4.2 : ____	Всего разделов: ____	Всего листов выписки: ____
01.10.2022 № 99/2022/497060718			
Кадастровый номер:		18:24:000000:61 (единое землепользование)	

Номер точки	Координаты, м		Описание закрепления на местности	Средняя квадратическая погрешность определения координат характерных точек границы части земельного участка, м
	X	Y		
1	2	3	4	5
265	417797.88	2227629.36	данные отсутствуют	данные отсутствуют
266	417797.81	2227629.4	данные отсутствуют	данные отсутствуют
266	417797.81	2227629.4	данные отсутствуют	данные отсутствуют
267	417797.74	2227629.37	данные отсутствуют	данные отсутствуют
267	417797.74	2227629.37	данные отсутствуют	данные отсутствуют
268	417797.7	2227629.31	данные отсутствуют	данные отсутствуют
268	417797.7	2227629.31	данные отсутствуют	данные отсутствуют
269	417797.73	2227629.23	данные отсутствуют	данные отсутствуют
269	417797.73	2227629.23	данные отсутствуют	данные отсутствуют
270	417797.8	2227629.2	данные отсутствуют	данные отсутствуют
270	417797.8	2227629.2	данные отсутствуют	данные отсутствуют
271	417797.87	2227629.22	данные отсутствуют	данные отсутствуют
271	417797.87	2227629.22	данные отсутствуют	данные отсутствуют
272	417797.9	2227629.29	данные отсутствуют	данные отсутствуют
272	417797.9	2227629.29	данные отсутствуют	данные отсутствуют
273	417157.51	2227534.46	данные отсутствуют	данные отсутствуют
273	417157.51	2227534.46	данные отсутствуют	данные отсутствуют

Государственный регистратор		ФГИС ЕГРН
полное наименование должности	подпись	инициалы, фамилия

М.П.

Выписка из Единого государственного реестра недвижимости об объекте недвижимости
Сведения о частях земельного участка

Земельный участок			
<small>(вид объекта недвижимости)</small>			
Лист № ____ Раздела 4.2	Всего листов раздела 4.2 : ____	Всего разделов: ____	Всего листов выписки: ____
01.10.2022 № 99/2022/497060718			
Кадастровый номер:		18:24:000000:61 (единое землепользование)	

Номер точки	Координаты, м		Описание закрепления на местности	Средняя квадратическая погрешность определения координат характерных точек границы части земельного участка, м
	X	Y		
1	2	3	4	5
273	417157.51	2227534.46	данные отсутствуют	данные отсутствуют
273	417157.51	2227534.46	данные отсутствуют	данные отсутствуют
274	417157.42	2227534.51	данные отсутствуют	данные отсутствуют
274	417157.42	2227534.51	данные отсутствуют	данные отсутствуют
274	417157.42	2227534.51	данные отсутствуют	данные отсутствуют
274	417157.42	2227534.51	данные отсутствуют	данные отсутствуют
274	417157.42	2227534.51	данные отсутствуют	данные отсутствуют
275	417157.32	2227534.48	данные отсутствуют	данные отсутствуют
275	417157.32	2227534.48	данные отсутствуют	данные отсутствуют
275	417157.32	2227534.48	данные отсутствуют	данные отсутствуют
275	417157.32	2227534.48	данные отсутствуют	данные отсутствуют
276	417157.28	2227534.39	данные отсутствуют	данные отсутствуют
276	417157.28	2227534.39	данные отсутствуют	данные отсутствуют
276	417157.28	2227534.39	данные отсутствуют	данные отсутствуют
276	417157.28	2227534.39	данные отсутствуют	данные отсутствуют
277	417157.31	2227534.3	данные отсутствуют	данные отсутствуют
277	417157.31	2227534.3	данные отсутствуют	данные отсутствуют
277	417157.31	2227534.3	данные отсутствуют	данные отсутствуют

Государственный регистратор		ФГИС ЕГРН
полное наименование должности	подпись	инициалы, фамилия

М.П.

Выписка из Единого государственного реестра недвижимости об объекте недвижимости
Сведения о частях земельного участка

Земельный участок			
<small>(вид объекта недвижимости)</small>			
Лист № ____ Раздела 4.2	Всего листов раздела 4.2 : ____	Всего разделов: ____	Всего листов выписки: ____
01.10.2022 № 99/2022/497060718			
Кадастровый номер:		18:24:000000:61 (единое землепользование)	

Номер точки	Координаты, м		Описание закрепления на местности	Средняя квадратическая погрешность определения координат характерных точек границы части земельного участка, м
	Х	У		
1	2	3	4	5
277	417157.31	2227534.3	данные отсутствуют	данные отсутствуют
278	417157.4	2227534.25	данные отсутствуют	данные отсутствуют
278	417157.4	2227534.25	данные отсутствуют	данные отсутствуют
278	417157.4	2227534.25	данные отсутствуют	данные отсутствуют
278	417157.4	2227534.25	данные отсутствуют	данные отсутствуют
279	417157.49	2227534.28	данные отсутствуют	данные отсутствуют
279	417157.49	2227534.28	данные отсутствуют	данные отсутствуют
279	417157.49	2227534.28	данные отсутствуют	данные отсутствуют
279	417157.49	2227534.28	данные отсутствуют	данные отсутствуют
280	417157.54	2227534.37	данные отсутствуют	данные отсутствуют
280	417157.54	2227534.37	данные отсутствуют	данные отсутствуют
280	417157.54	2227534.37	данные отсутствуют	данные отсутствуют
280	417157.54	2227534.37	данные отсутствуют	данные отсутствуют
281	418066.77	2227296.42	данные отсутствуют	данные отсутствуют
282	418066.71	2227296.46	данные отсутствуют	данные отсутствуют
283	418066.63	2227296.44	данные отсутствуют	данные отсутствуют
284	418066.6	2227296.37	данные отсутствуют	данные отсутствуют

Государственный регистратор		ФГИС ЕГРН
полное наименование должности	подпись	инициалы, фамилия

М.П.

Выписка из Единого государственного реестра недвижимости об объекте недвижимости
Сведения о частях земельного участка

Земельный участок			
<small>(вид объекта недвижимости)</small>			
Лист № ____ Раздела 4.2	Всего листов раздела 4.2 : ____	Всего разделов: ____	Всего листов выписки: ____
01.10.2022 № 99/2022/497060718			
Кадастровый номер:		18:24:000000:61 (единое землепользование)	

Номер точки	Координаты, м		Описание закрепления на местности	Средняя квадратическая погрешность определения координат характерных точек границы части земельного участка, м
	X	Y		
1	2	3	4	5
285	418066.62	2227296.29	данные отсутствуют	данные отсутствуют
286	418066.69	2227296.26	данные отсутствуют	данные отсутствуют
287	418066.76	2227296.28	данные отсутствуют	данные отсутствуют
288	418066.8	2227296.35	данные отсутствуют	данные отсутствуют
289	418025.23	2227621.81	данные отсутствуют	данные отсутствуют
290	418025.16	2227621.85	данные отсутствуют	данные отсутствуют
291	418025.09	2227621.83	данные отсутствуют	данные отсутствуют
292	418025.06	2227621.76	данные отсутствуют	данные отсутствуют
293	418025.08	2227621.68	данные отсутствуют	данные отсутствуют
294	418025.15	2227621.65	данные отсутствуют	данные отсутствуют
295	418025.22	2227621.67	данные отсутствуют	данные отсутствуют
296	418025.25	2227621.74	данные отсутствуют	данные отсутствуют
297	418017.43	2227659.04	данные отсутствуют	данные отсутствуют
297	418017.43	2227659.04	данные отсутствуют	данные отсутствуют
298	418020.04	2227662.28	данные отсутствуют	данные отсутствуют
298	418020.04	2227662.28	данные отсутствуют	данные отсутствуют
299	418019.89	2227662.4	данные отсутствуют	данные отсутствуют

Государственный регистратор		ФГИС ЕГРН
полное наименование должности	подпись	инициалы, фамилия

М.П.

Выписка из Единого государственного реестра недвижимости об объекте недвижимости
Сведения о частях земельного участка

Земельный участок			
<small>(вид объекта недвижимости)</small>			
Лист № ____ Раздела 4.2	Всего листов раздела 4.2 : ____	Всего разделов: ____	Всего листов выписки: ____
01.10.2022 № 99/2022/497060718			
Кадастровый номер:		18:24:000000:61 (единое землепользование)	

Номер точки	Координаты, м		Описание закрепления на местности	Средняя квадратическая погрешность определения координат характерных точек границы части земельного участка, м
	X	Y		
1	2	3	4	5
299	418019.89	2227662.4	данные отсутствуют	данные отсутствуют
300	418017.28	2227659.16	данные отсутствуют	данные отсутствуют
300	418017.28	2227659.16	данные отсутствуют	данные отсутствуют
301	417263.54	2227550.18	данные отсутствуют	данные отсутствуют
301	417263.54	2227550.18	данные отсутствуют	данные отсутствуют
302	417263.47	2227550.21	данные отсутствуют	данные отсутствуют
302	417263.47	2227550.21	данные отсутствуют	данные отсутствуют
303	417263.4	2227550.19	данные отсутствуют	данные отсутствуют
303	417263.4	2227550.19	данные отсутствуют	данные отсутствуют
304	417263.37	2227550.12	данные отсутствуют	данные отсутствуют
304	417263.37	2227550.12	данные отсутствуют	данные отсутствуют
305	417263.39	2227550.05	данные отсутствуют	данные отсутствуют
305	417263.39	2227550.05	данные отсутствуют	данные отсутствуют
306	417263.46	2227550.01	данные отсутствуют	данные отсутствуют
306	417263.46	2227550.01	данные отсутствуют	данные отсутствуют
307	417263.53	2227550.04	данные отсутствуют	данные отсутствуют
307	417263.53	2227550.04	данные отсутствуют	данные отсутствуют

Государственный регистратор		ФГИС ЕГРН
полное наименование должности	подпись	инициалы, фамилия

М.П.

Выписка из Единого государственного реестра недвижимости об объекте недвижимости
Сведения о частях земельного участка

Земельный участок			
<small>(вид объекта недвижимости)</small>			
Лист № ____ Раздела 4.2	Всего листов раздела 4.2 : ____	Всего разделов: ____	Всего листов выписки: ____
01.10.2022 № 99/2022/497060718			
Кадастровый номер:		18:24:000000:61 (единое землепользование)	

Номер точки	Координаты, м		Описание закрепления на местности	Средняя квадратическая погрешность определения координат характерных точек границы части земельного участка, м
	X	Y		
1	2	3	4	5
308	417263.57	2227550.1	данные отсутствуют	данные отсутствуют
308	417263.57	2227550.1	данные отсутствуют	данные отсутствуют
309	417945.78	2227651.37	данные отсутствуют	данные отсутствуют
310	417945.71	2227651.4	данные отсутствуют	данные отсутствуют
311	417945.64	2227651.38	данные отсутствуют	данные отсутствуют
312	417945.6	2227651.31	данные отсутствуют	данные отсутствуют
313	417945.63	2227651.24	данные отсутствуют	данные отсутствуют
314	417945.69	2227651.2	данные отсутствуют	данные отсутствуют
315	417945.77	2227651.23	данные отсутствуют	данные отсутствуют
316	417945.8	2227651.3	данные отсутствуют	данные отсутствуют
317	418073.64	2227241.88	данные отсутствуют	данные отсутствуют
318	418073.57	2227241.91	данные отсутствуют	данные отсутствуют
319	418073.5	2227241.89	данные отсутствуют	данные отсутствуют
320	418073.46	2227241.82	данные отсутствуют	данные отсутствуют
321	418073.49	2227241.75	данные отсутствуют	данные отсутствуют
322	418073.55	2227241.71	данные отсутствуют	данные отсутствуют
323	418073.63	2227241.73	данные отсутствуют	данные отсутствуют

Государственный регистратор		ФГИС ЕГРН
полное наименование должности	подпись	инициалы, фамилия

М.П.

Выписка из Единого государственного реестра недвижимости об объекте недвижимости
Сведения о частях земельного участка

Земельный участок			
<small>(вид объекта недвижимости)</small>			
Лист № ____ Раздела 4.2	Всего листов раздела 4.2 : ____	Всего разделов: ____	Всего листов выписки: ____
01.10.2022 № 99/2022/497060718			
Кадастровый номер:		18:24:000000:61 (единое землепользование)	

Номер точки	Координаты, м		Описание закрепления на местности	Средняя квадратическая погрешность определения координат характерных точек границы части земельного участка, м
	X	Y		
1	2	3	4	5
324	418073.66	2227241.8	данные отсутствуют	данные отсутствуют
325	418129.86	2226865.59	данные отсутствуют	данные отсутствуют
326	418129.78	2226865.64	данные отсутствуют	данные отсутствуют
327	418129.68	2226865.61	данные отсутствуют	данные отсутствуют
328	418129.63	2226865.52	данные отсутствуют	данные отсутствуют
329	418129.66	2226865.43	данные отсутствуют	данные отсутствуют
330	418129.75	2226865.38	данные отсутствуют	данные отсутствуют
331	418129.85	2226865.41	данные отсутствуют	данные отсутствуют
332	418129.89	2226865.5	данные отсутствуют	данные отсутствуют
333	417714.77	2227617.03	данные отсутствуют	данные отсутствуют
333	417714.77	2227617.03	данные отсутствуют	данные отсутствуют
334	417714.7	2227617.07	данные отсутствуют	данные отсутствуют
334	417714.7	2227617.07	данные отсутствуют	данные отсутствуют
335	417714.63	2227617.05	данные отсутствуют	данные отсутствуют
335	417714.63	2227617.05	данные отсутствуют	данные отсутствуют
336	417714.59	2227616.98	данные отсутствуют	данные отсутствуют
336	417714.59	2227616.98	данные отсутствуют	данные отсутствуют

Государственный регистратор		ФГИС ЕГРН
полное наименование должности	подпись	инициалы, фамилия

М.П.

Выписка из Единого государственного реестра недвижимости об объекте недвижимости
Сведения о частях земельного участка

Земельный участок			
<small>(вид объекта недвижимости)</small>			
Лист № ____ Раздела 4.2	Всего листов раздела 4.2 : ____	Всего разделов: ____	Всего листов выписки: ____
01.10.2022 № 99/2022/497060718			
Кадастровый номер:		18:24:000000:61 (единое землепользование)	

Номер точки	Координаты, м		Описание закрепления на местности	Средняя квадратическая погрешность определения координат характерных точек границы части земельного участка, м
	X	Y		
1	2	3	4	5
337	417714.61	2227616.9	данные отсутствуют	данные отсутствуют
337	417714.61	2227616.9	данные отсутствуют	данные отсутствуют
338	417714.68	2227616.87	данные отсутствуют	данные отсутствуют
338	417714.68	2227616.87	данные отсутствуют	данные отсутствуют
339	417714.75	2227616.89	данные отсутствуют	данные отсутствуют
339	417714.75	2227616.89	данные отсутствуют	данные отсутствуют
340	417714.79	2227616.96	данные отсутствуют	данные отсутствуют
340	417714.79	2227616.96	данные отсутствуют	данные отсутствуют
341	418053.62	2227399.79	данные отсутствуют	данные отсутствуют
342	418053.55	2227399.83	данные отсутствуют	данные отсутствуют
343	418053.48	2227399.81	данные отсутствуют	данные отсутствуют
344	418053.44	2227399.74	данные отсутствуют	данные отсутствуют
345	418053.47	2227399.66	данные отсутствуют	данные отсутствуют
346	418053.54	2227399.63	данные отсутствуют	данные отсутствуют
347	418053.61	2227399.65	данные отсутствуют	данные отсутствуют
348	418053.64	2227399.72	данные отсутствуют	данные отсутствуют
349	418032.55	2227564.35	данные отсутствуют	данные отсутствуют

Государственный регистратор		ФГИС ЕГРН
полное наименование должности	подпись	инициалы, фамилия

М.П.

Выписка из Единого государственного реестра недвижимости об объекте недвижимости
Сведения о частях земельного участка

Земельный участок			
<small>(вид объекта недвижимости)</small>			
Лист № ____ Раздела 4.2	Всего листов раздела 4.2 : ____	Всего разделов: ____	Всего листов выписки: ____
01.10.2022 № 99/2022/497060718			
Кадастровый номер:		18:24:000000:61 (единое землепользование)	

Номер точки	Координаты, м		Описание закрепления на местности	Средняя квадратическая погрешность определения координат характерных точек границы части земельного участка, м
	X	Y		
1	2	3	4	5
350	418032.48	2227564.39	данные отсутствуют	данные отсутствуют
351	418032.41	2227564.37	данные отсутствуют	данные отсутствуют
352	418032.37	2227564.3	данные отсутствуют	данные отсутствуют
353	418032.4	2227564.22	данные отсутствуют	данные отсутствуют
354	418032.46	2227564.19	данные отсутствуют	данные отсутствуют
355	418032.54	2227564.21	данные отсутствуют	данные отсутствуют
356	418032.57	2227564.28	данные отсутствуют	данные отсутствуют
357	418057.59	2226591.44	данные отсутствуют	данные отсутствуют
358	418057.78	2226591.43	данные отсутствуют	данные отсутствуют
359	418057.97	2226595.59	данные отсутствуют	данные отсутствуют
360	418057.78	2226595.6	данные отсутствуют	данные отсутствуют
361	418174.09	2226614.25	данные отсутствуют	данные отсутствуют
362	418174.18	2226614.42	данные отсутствуют	данные отсутствуют
362	418174.18	2226614.42	данные отсутствуют	данные отсутствуют
362	418174.18	2226614.42	данные отсутствуют	данные отсутствуют
363	418170.57	2226616.48	данные отсутствуют	данные отсутствуют
364	418170.47	2226616.31	данные отсутствуют	данные отсутствуют

Государственный регистратор		ФГИС ЕГРН
полное наименование должности	подпись	инициалы, фамилия

М.П.

Выписка из Единого государственного реестра недвижимости об объекте недвижимости
Сведения о частях земельного участка

Земельный участок			
<small>(вид объекта недвижимости)</small>			
Лист № ____ Раздела 4.2	Всего листов раздела 4.2 : ____	Всего разделов: ____	Всего листов выписки: ____
01.10.2022 № 99/2022/497060718			
Кадастровый номер:		18:24:000000:61 (единое землепользование)	

Номер точки	Координаты, м		Описание закрепления на местности	Средняя квадратическая погрешность определения координат характерных точек границы части земельного участка, м
	X	Y		
1	2	3	4	5
365	417554.24	2226475.54	данные отсутствуют	данные отсутствуют
366	417551.88	2226475.21	данные отсутствуют	данные отсутствуют
367	417573.04	2226439.1	данные отсутствуют	данные отсутствуют
368	417573.03	2226439.19	данные отсутствуют	данные отсутствуют
369	417085.45	2227523.88	данные отсутствуют	данные отсутствуют
370	417082.04	2227523.16	данные отсутствуют	данные отсутствуют
371	418171.17	2226616.14	данные отсутствуют	данные отсутствуют
372	418171.22	2226615.88	данные отсутствуют	данные отсутствуют
373	417110.46	2227423	данные отсутствуют	данные отсутствуют
374	418174.1	2226614.25	данные отсутствуют	данные отсутствуют
374	418174.1	2226614.25	данные отсутствуют	данные отсутствуют
375	418059.68	2227350.01	данные отсутствуют	данные отсутствуют
376	418059.61	2227350.05	данные отсутствуют	данные отсутствуют
377	418059.53	2227350.02	данные отсутствуют	данные отсутствуют
378	418059.5	2227349.96	данные отсутствуют	данные отсутствуют
379	417581.85	2226383.89	данные отсутствуют	данные отсутствуют
380	417581.71	2226383.84	данные отсутствуют	данные отсутствуют

Государственный регистратор		ФГИС ЕГРН
полное наименование должности	подпись	инициалы, фамилия

М.П.

Выписка из Единого государственного реестра недвижимости об объекте недвижимости
Сведения о частях земельного участка

Земельный участок			
<small>(вид объекта недвижимости)</small>			
Лист № ____ Раздела 4.2	Всего листов раздела 4.2 : ____	Всего разделов: ____	Всего листов выписки: ____
01.10.2022 № 99/2022/497060718			
Кадастровый номер:		18:24:000000:61 (единое землепользование)	

Номер точки	Координаты, м		Описание закрепления на местности	Средняя квадратическая погрешность определения координат характерных точек границы части земельного участка, м
	X	Y		
1	2	3	4	5
381	417483	2227582.74	данные отсутствуют	данные отсутствуют
381	417483	2227582.74	данные отсутствуют	данные отсутствуют
382	417110.47	2227423	данные отсутствуют	данные отсутствуют
382	417110.47	2227423	данные отсутствуют	данные отсутствуют
383	417110.24	2227422.93	данные отсутствуют	данные отсутствуют
383	417110.24	2227422.93	данные отсутствуют	данные отсутствуют
384	417117.23	2227430	данные отсутствуют	данные отсутствуют
385	417117.04	2227430.02	данные отсутствуют	данные отсутствуют
386	418171.76	2226615.8	данные отсутствуют	данные отсутствуют
387	418171.81	2226615.55	данные отсутствуют	данные отсутствуют
388	418159.5	2226697.87	данные отсутствуют	данные отсутствуют
389	418159.45	2226698.1	данные отсутствуют	данные отсутствуют
390	417553.01	2226475.78	данные отсутствуют	данные отсутствуют
391	417551.74	2226475.61	данные отсутствуют	данные отсутствуют
392	417085.67	2227523.65	данные отсутствуют	данные отсутствуют
393	417081.98	2227523	данные отсутствуют	данные отсутствуют

Государственный регистратор		ФГИС ЕГРН
полное наименование должности	подпись	инициалы, фамилия

М.П.

Выписка из Единого государственного реестра недвижимости об объекте недвижимости
Сведения о частях земельного участка

Земельный участок				
<small>(вид объекта недвижимости)</small>				
Лист № ____ Раздела 4.2		Всего листов раздела 4.2 : ____		Всего разделов: ____
Всего листов выписки: ____				
01.10.2022 № 99/2022/497060718				
Кадастровый номер:			18:24:000000:61 (единое землепользование)	
Сведения о характерных точках границы части (частей) земельного участка				
Учетный номер части: 55				
Система координат: МСК-73				
Зона №				
Номер точки	Координаты, м		Описание закрепления на местности	Средняя квадратическая погрешность определения координат характерных точек границы части земельного участка, м
	X	Y		
1	2	3	4	5
9	417556.47	2226475.1	данные отсутствуют	данные отсутствуют
10	417551.58	2226476.07	данные отсутствуют	данные отсутствуют
10	417551.58	2226476.07	данные отсутствуют	данные отсутствуют
10	417551.58	2226476.07	данные отсутствуют	данные отсутствуют
11	417553.21	2226471.45	данные отсутствуют	данные отсутствуют
12	417095.84	2227425.81	данные отсутствуют	данные отсутствуют
12	417095.84	2227425.81	данные отсутствуют	данные отсутствуют
13	417095.77	2227425.85	данные отсутствуют	данные отсутствуют
13	417095.77	2227425.85	данные отсутствуют	данные отсутствуют
14	417095.7	2227425.83	данные отсутствуют	данные отсутствуют
14	417095.7	2227425.83	данные отсутствуют	данные отсутствуют
15	417095.66	2227425.76	данные отсутствуют	данные отсутствуют
15	417095.66	2227425.76	данные отсутствуют	данные отсутствуют
16	417095.68	2227425.69	данные отсутствуют	данные отсутствуют
16	417095.68	2227425.69	данные отсутствуют	данные отсутствуют
17	417095.75	2227425.65	данные отсутствуют	данные отсутствуют
Государственный регистратор			ФГИС ЕГРН	
полное наименование должности			подпись	
			инициалы, фамилия	

М.П.

Выписка из Единого государственного реестра недвижимости об объекте недвижимости
Сведения о частях земельного участка

Земельный участок			
<small>(вид объекта недвижимости)</small>			
Лист № ____ Раздела 4.2	Всего листов раздела 4.2 : ____	Всего разделов: ____	Всего листов выписки: ____
01.10.2022 № 99/2022/497060718			
Кадастровый номер:		18:24:000000:61 (единое землепользование)	

Номер точки	Координаты, м		Описание закрепления на местности	Средняя квадратическая погрешность определения координат характерных точек границы части земельного участка, м
	X	Y		
1	2	3	4	5
17	417095.75	2227425.65	данные отсутствуют	данные отсутствуют
18	417095.82	2227425.67	данные отсутствуют	данные отсутствуют
18	417095.82	2227425.67	данные отсутствуют	данные отсутствуют
19	417095.86	2227425.74	данные отсутствуют	данные отсутствуют
19	417095.86	2227425.74	данные отсутствуют	данные отсутствуют
21	417110.37	2227423.05	данные отсутствуют	данные отсутствуют
21	417110.37	2227423.05	данные отсутствуют	данные отсутствуют
21	417110.37	2227423.05	данные отсутствуют	данные отсутствуют
22	417110.28	2227423.02	данные отсутствуют	данные отсутствуют
22	417110.28	2227423.02	данные отсутствуют	данные отсутствуют
22	417110.28	2227423.02	данные отсутствуют	данные отсутствуют
23	417110.23	2227422.93	данные отсутствуют	данные отсутствуют
24	417110.26	2227422.84	данные отсутствуют	данные отсутствуют
24	417110.26	2227422.84	данные отсутствуют	данные отсутствуют
24	417110.26	2227422.84	данные отсутствуют	данные отсутствуют
25	417110.35	2227422.79	данные отсутствуют	данные отсутствуют
25	417110.35	2227422.79	данные отсутствуют	данные отсутствуют

Государственный регистратор		ФГИС ЕГРН
полное наименование должности	подпись	инициалы, фамилия

М.П.

Выписка из Единого государственного реестра недвижимости об объекте недвижимости
Сведения о частях земельного участка

Земельный участок			
<small>(вид объекта недвижимости)</small>			
Лист № ____ Раздела 4.2	Всего листов раздела 4.2 : ____	Всего разделов: ____	Всего листов выписки: ____
01.10.2022 № 99/2022/497060718			
Кадастровый номер:		18:24:000000:61 (единое землепользование)	

Номер точки	Координаты, м		Описание закрепления на местности	Средняя квадратическая погрешность определения координат характерных точек границы части земельного участка, м
	X	Y		
1	2	3	4	5
25	417110.35	2227422.79	данные отсутствуют	данные отсутствуют
26	417110.44	2227422.82	данные отсутствуют	данные отсутствуют
26	417110.44	2227422.82	данные отсутствуют	данные отсутствуют
26	417110.44	2227422.82	данные отсутствуют	данные отсутствуют
27	417110.49	2227422.91	данные отсутствуют	данные отсутствуют
27	417110.49	2227422.91	данные отсутствуют	данные отсутствуют
27	417110.49	2227422.91	данные отсутствуют	данные отсутствуют
36	417092.05	2227463.97	данные отсутствуют	данные отсутствуют
36	417092.05	2227463.97	данные отсутствуют	данные отсутствуют
36	417092.05	2227463.97	данные отсутствуют	данные отсутствуют
37	417091.98	2227464.01	данные отсутствуют	данные отсутствуют
37	417091.98	2227464.01	данные отсутствуют	данные отсутствуют
37	417091.98	2227464.01	данные отсутствуют	данные отсутствуют
38	417091.91	2227463.99	данные отсутствуют	данные отсутствуют
38	417091.91	2227463.99	данные отсутствуют	данные отсутствуют
38	417091.91	2227463.99	данные отсутствуют	данные отсутствуют
38	417091.91	2227463.99	данные отсутствуют	данные отсутствуют
39	417091.88	2227463.92	данные отсутствуют	данные отсутствуют

Государственный регистратор		ФГИС ЕГРН
полное наименование должности	подпись	инициалы, фамилия

М.П.

Выписка из Единого государственного реестра недвижимости об объекте недвижимости
Сведения о частях земельного участка

Земельный участок			
<small>(вид объекта недвижимости)</small>			
Лист № ____ Раздела 4.2	Всего листов раздела 4.2 : ____	Всего разделов: ____	Всего листов выписки: ____
01.10.2022 № 99/2022/497060718			
Кадастровый номер:		18:24:000000:61 (единое землепользование)	

Номер точки	Координаты, м		Описание закрепления на местности	Средняя квадратическая погрешность определения координат характерных точек границы части земельного участка, м
	X	Y		
1	2	3	4	5
39	417091.88	2227463.92	данные отсутствуют	данные отсутствуют
39	417091.88	2227463.92	данные отсутствуют	данные отсутствуют
40	417091.9	2227463.84	данные отсутствуют	данные отсутствуют
40	417091.9	2227463.84	данные отсутствуют	данные отсутствуют
40	417091.9	2227463.84	данные отсутствуют	данные отсутствуют
41	417091.97	2227463.81	данные отсутствуют	данные отсутствуют
41	417091.97	2227463.81	данные отсутствуют	данные отсутствуют
41	417091.97	2227463.81	данные отсутствуют	данные отсутствуют
42	417092.04	2227463.83	данные отсутствуют	данные отсутствуют
42	417092.04	2227463.83	данные отсутствуют	данные отсутствуют
42	417092.04	2227463.83	данные отсутствуют	данные отсутствуют
43	417092.07	2227463.9	данные отсутствуют	данные отсутствуют
43	417092.07	2227463.9	данные отсутствуют	данные отсутствуют
43	417092.07	2227463.9	данные отсутствуют	данные отсутствуют
52	418046.97	2227452.33	данные отсутствуют	данные отсутствуют
53	418046.9	2227452.36	данные отсутствуют	данные отсутствуют
54	418046.83	2227452.34	данные отсутствуют	данные отсутствуют

Государственный регистратор		ФГИС ЕГРН
полное наименование должности	подпись	инициалы, фамилия

М.П.

Выписка из Единого государственного реестра недвижимости об объекте недвижимости
Сведения о частях земельного участка

Земельный участок			
<small>(вид объекта недвижимости)</small>			
Лист № ____ Раздела 4.2	Всего листов раздела 4.2 : ____	Всего разделов: ____	Всего листов выписки: ____
01.10.2022 № 99/2022/497060718			
Кадастровый номер:		18:24:000000:61 (единое землепользование)	

Номер точки	Координаты, м		Описание закрепления на местности	Средняя квадратическая погрешность определения координат характерных точек границы части земельного участка, м
	X	Y		
1	2	3	4	5
55	418046.79	2227452.27	данные отсутствуют	данные отсутствуют
56	418046.82	2227452.2	данные отсутствуют	данные отсутствуют
57	418046.89	2227452.17	данные отсутствуют	данные отсутствуют
58	418046.96	2227452.19	данные отсутствуют	данные отсутствуют
59	418046.99	2227452.26	данные отсутствуют	данные отсутствуют
76	418104.62	2227037.38	данные отсутствуют	данные отсутствуют
77	418104.53	2227037.43	данные отсутствуют	данные отсутствуют
78	418104.44	2227037.4	данные отсутствуют	данные отсутствуют
79	418104.39	2227037.31	данные отсутствуют	данные отсутствуют
80	418104.42	2227037.21	данные отсутствуют	данные отсутствуют
81	418104.51	2227037.17	данные отсутствуют	данные отсутствуют
82	418104.61	2227037.2	данные отсутствуют	данные отсутствуют
83	418104.65	2227037.29	данные отсутствуют	данные отсутствуют
88	417634.66	2227605.32	данные отсутствуют	данные отсутствуют
88	417634.66	2227605.32	данные отсутствуют	данные отсутствуют
89	417634.59	2227605.36	данные отсутствуют	данные отсутствуют
89	417634.59	2227605.36	данные отсутствуют	данные отсутствуют

Государственный регистратор		ФГИС ЕГРН
полное наименование должности	подпись	инициалы, фамилия

М.П.

Выписка из Единого государственного реестра недвижимости об объекте недвижимости
Сведения о частях земельного участка

Земельный участок			
<small>(вид объекта недвижимости)</small>			
Лист № ____ Раздела 4.2	Всего листов раздела 4.2 : ____	Всего разделов: ____	Всего листов выписки: ____
01.10.2022 № 99/2022/497060718			
Кадастровый номер:		18:24:000000:61 (единое землепользование)	

Номер точки	Координаты, м		Описание закрепления на местности	Средняя квадратическая погрешность определения координат характерных точек границы части земельного участка, м
	X	Y		
1	2	3	4	5
90	417634.52	2227605.34	данные отсутствуют	данные отсутствуют
90	417634.52	2227605.34	данные отсутствуют	данные отсутствуют
91	417634.48	2227605.27	данные отсутствуют	данные отсутствуют
91	417634.48	2227605.27	данные отсутствуют	данные отсутствуют
92	417634.51	2227605.19	данные отсутствуют	данные отсутствуют
92	417634.51	2227605.19	данные отсутствуют	данные отсутствуют
93	417634.57	2227605.16	данные отсутствуют	данные отсутствуют
93	417634.57	2227605.16	данные отсутствуют	данные отсутствуют
94	417634.65	2227605.18	данные отсутствуют	данные отсутствуют
94	417634.65	2227605.18	данные отсутствуют	данные отсутствуют
95	417634.68	2227605.25	данные отсутствуют	данные отсутствуют
95	417634.68	2227605.25	данные отсутствуют	данные отсутствуют
96	418039.88	2227505.93	данные отсутствуют	данные отсутствуют
97	418039.81	2227505.96	данные отсутствуют	данные отсутствуют
98	418039.74	2227505.94	данные отсутствуют	данные отсутствуют
99	418039.7	2227505.87	данные отсутствуют	данные отсутствуют
100	418039.72	2227505.8	данные отсутствуют	данные отсутствуют

Государственный регистратор		ФГИС ЕГРН
полное наименование должности	подпись	инициалы, фамилия

М.П.

Выписка из Единого государственного реестра недвижимости об объекте недвижимости
Сведения о частях земельного участка

Земельный участок			
<small>(вид объекта недвижимости)</small>			
Лист № ____ Раздела 4.2	Всего листов раздела 4.2 : ____	Всего разделов: ____	Всего листов выписки: ____
01.10.2022 № 99/2022/497060718			
Кадастровый номер:		18:24:000000:61 (единое землепользование)	

Номер точки	Координаты, м		Описание закрепления на местности	Средняя квадратическая погрешность определения координат характерных точек границы части земельного участка, м
	X	Y		
1	2	3	4	5
101	418039.79	2227505.76	данные отсутствуют	данные отсутствуют
102	418039.86	2227505.79	данные отсутствуют	данные отсутствуют
103	418039.9	2227505.85	данные отсутствуют	данные отсутствуют
104	417561.99	2227594.52	данные отсутствуют	данные отсутствуют
104	417561.99	2227594.52	данные отсутствуют	данные отсутствуют
105	417561.92	2227594.56	данные отсутствуют	данные отсутствуют
105	417561.92	2227594.56	данные отсутствуют	данные отсутствуют
106	417561.85	2227594.53	данные отсутствуют	данные отсутствуют
106	417561.85	2227594.53	данные отсутствуют	данные отсутствуют
107	417561.81	2227594.46	данные отсутствуют	данные отсутствуют
107	417561.81	2227594.46	данные отсутствуют	данные отсутствуют
108	417561.84	2227594.39	данные отсутствуют	данные отсутствуют
108	417561.84	2227594.39	данные отсутствуют	данные отсутствуют
109	417561.9	2227594.36	данные отсутствуют	данные отсутствуют
109	417561.9	2227594.36	данные отсутствуют	данные отсутствуют
110	417561.98	2227594.38	данные отсутствуют	данные отсутствуют
110	417561.98	2227594.38	данные отсутствуют	данные отсутствуют

Государственный регистратор		ФГИС ЕГРН
полное наименование должности	подпись	инициалы, фамилия

М.П.

Выписка из Единого государственного реестра недвижимости об объекте недвижимости
Сведения о частях земельного участка

Земельный участок			
<small>(вид объекта недвижимости)</small>			
Лист № ____ Раздела 4.2	Всего листов раздела 4.2 : ____	Всего разделов: ____	Всего листов выписки: ____
01.10.2022 № 99/2022/497060718			
Кадастровый номер:		18:24:000000:61 (единое землепользование)	

Номер точки	Координаты, м		Описание закрепления на местности	Средняя квадратическая погрешность определения координат характерных точек границы части земельного участка, м
	X	Y		
1	2	3	4	5
111	417562.01	2227594.45	данные отсутствуют	данные отсутствуют
111	417562.01	2227594.45	данные отсутствуют	данные отсутствуют
112	417572.92	2226439.06	данные отсутствуют	данные отсутствуют
113	417571.35	2226443.51	данные отсутствуют	данные отсутствуют
114	417571.48	2226443.56	данные отсутствуют	данные отсутствуют
116	417106.77	2227498.37	данные отсутствуют	данные отсутствуют
116	417106.77	2227498.37	данные отсутствуют	данные отсутствуют
116	417106.77	2227498.37	данные отсутствуют	данные отсутствуют
117	417108.58	2227498.21	данные отсутствуют	данные отсутствуют
117	417108.58	2227498.21	данные отсутствуют	данные отсутствуют
117	417108.58	2227498.21	данные отсутствуют	данные отсутствуют
118	417108.59	2227498.35	данные отсутствуют	данные отсутствуют
118	417108.59	2227498.35	данные отсутствуют	данные отсутствуют
118	417108.59	2227498.35	данные отсутствуют	данные отсутствуют
119	417106.6	2227498.53	данные отсутствуют	данные отсутствуют
119	417106.6	2227498.53	данные отсутствуют	данные отсутствуют
119	417106.6	2227498.53	данные отсутствуют	данные отсутствуют

Государственный регистратор		ФГИС ЕГРН
полное наименование должности	подпись	инициалы, фамилия

М.П.

Выписка из Единого государственного реестра недвижимости об объекте недвижимости
Сведения о частях земельного участка

Земельный участок			
<small>(вид объекта недвижимости)</small>			
Лист № ____ Раздела 4.2	Всего листов раздела 4.2 : ____	Всего разделов: ____	Всего листов выписки: ____
01.10.2022 № 99/2022/497060718			
Кадастровый номер:		18:24:000000:61 (единое землепользование)	

Номер точки	Координаты, м		Описание закрепления на местности	Средняя квадратическая погрешность определения координат характерных точек границы части земельного участка, м
	X	Y		
1	2	3	4	5
120	417103.89	2227498.76	данные отсутствуют	данные отсутствуют
120	417103.89	2227498.76	данные отсутствуют	данные отсутствуют
120	417103.89	2227498.76	данные отсутствуют	данные отсутствуют
121	417103.88	2227498.62	данные отсутствуют	данные отсутствуют
121	417103.88	2227498.62	данные отсутствуют	данные отсутствуют
121	417103.88	2227498.62	данные отсутствуют	данные отсутствуют
142	417951.31	2226571.02	данные отсутствуют	данные отсутствуют
143	417951.24	2226571.05	данные отсутствуют	данные отсутствуют
144	417951.17	2226571.03	данные отсутствуют	данные отсутствуют
145	417951.13	2226570.96	данные отсутствуют	данные отсутствуют
146	417951.15	2226570.89	данные отсутствуют	данные отсутствуют
147	417951.22	2226570.85	данные отсутствуют	данные отсутствуют
148	417951.3	2226570.88	данные отсутствуют	данные отсутствуют
149	417951.33	2226570.95	данные отсутствуют	данные отсутствуют
150	417075.59	2227429.26	данные отсутствуют	данные отсутствуют
150	417075.59	2227429.26	данные отсутствуют	данные отсутствуют
151	417075.63	2227429.12	данные отсутствуют	данные отсутствуют

Государственный регистратор		ФГИС ЕГРН
полное наименование должности	подпись	инициалы, фамилия

М.П.

Выписка из Единого государственного реестра недвижимости об объекте недвижимости
Сведения о частях земельного участка

Земельный участок			
<small>(вид объекта недвижимости)</small>			
Лист № ____ Раздела 4.2	Всего листов раздела 4.2 : ____	Всего разделов: ____	Всего листов выписки: ____
01.10.2022 № 99/2022/497060718			
Кадастровый номер:		18:24:000000:61 (единое землепользование)	

Номер точки	Координаты, м		Описание закрепления на местности	Средняя квадратическая погрешность определения координат характерных точек границы части земельного участка, м
	X	Y		
1	2	3	4	5
151	417075.63	2227429.12	данные отсутствуют	данные отсутствуют
152	417080.14	2227430.5	данные отсутствуют	данные отсутствуют
152	417080.14	2227430.5	данные отсутствуют	данные отсутствуют
153	417080.1	2227430.63	данные отсутствуют	данные отсутствуют
153	417080.1	2227430.63	данные отсутствуют	данные отсутствуют
154	417117.22	2227430.01	данные отсутствуют	данные отсутствуют
154	417117.22	2227430.01	данные отсутствуют	данные отсутствуют
155	417117.13	2227430.05	данные отсутствуют	данные отсутствуют
155	417117.13	2227430.05	данные отсутствуют	данные отсутствуют
156	417117.03	2227430.02	данные отсутствуют	данные отсутствуют
156	417117.03	2227430.02	данные отсутствуют	данные отсутствуют
156	417117.03	2227430.02	данные отсутствуют	данные отсутствуют
157	417116.99	2227429.93	данные отсутствуют	данные отсутствуют
157	417116.99	2227429.93	данные отсутствуют	данные отсутствуют
157	417116.99	2227429.93	данные отсутствуют	данные отсутствуют
158	417117.02	2227429.84	данные отсутствуют	данные отсутствуют
158	417117.02	2227429.84	данные отсутствуют	данные отсутствуют

Государственный регистратор		ФГИС ЕГРН
полное наименование должности	подпись	инициалы, фамилия

М.П.

Выписка из Единого государственного реестра недвижимости об объекте недвижимости
Сведения о частях земельного участка

Земельный участок			
<small>(вид объекта недвижимости)</small>			
Лист № ____ Раздела 4.2	Всего листов раздела 4.2 : ____	Всего разделов: ____	Всего листов выписки: ____
01.10.2022 № 99/2022/497060718			
Кадастровый номер:		18:24:000000:61 (единое землепользование)	

Номер точки	Координаты, м		Описание закрепления на местности	Средняя квадратическая погрешность определения координат характерных точек границы части земельного участка, м
	X	Y		
1	2	3	4	5
158	417117.02	2227429.84	данные отсутствуют	данные отсутствуют
159	417117.11	2227429.79	данные отсутствуют	данные отсутствуют
159	417117.11	2227429.79	данные отсутствуют	данные отсутствуют
159	417117.11	2227429.79	данные отсутствуют	данные отсутствуют
160	417117.2	2227429.82	данные отсутствуют	данные отсутствуют
160	417117.2	2227429.82	данные отсутствуют	данные отсутствуют
160	417117.2	2227429.82	данные отсутствуют	данные отсутствуют
161	417117.25	2227429.91	данные отсутствуют	данные отсутствуют
161	417117.25	2227429.91	данные отсутствуют	данные отсутствуют
161	417117.25	2227429.91	данные отсутствуют	данные отсутствуют
162	417583.28	2226379.39	данные отсутствуют	данные отсутствуют
163	417583.41	2226379.44	данные отсутствуют	данные отсутствуют
166	417086.44	2227522.84	данные отсутствуют	данные отсутствуют
166	417086.44	2227522.84	данные отсутствуют	данные отсутствуют
166	417086.44	2227522.84	данные отсутствуют	данные отсутствуют
166	417086.44	2227522.84	данные отсутствуют	данные отсутствуют
166	417086.44	2227522.84	данные отсутствуют	данные отсутствуют
166	417086.44	2227522.84	данные отсутствуют	данные отсутствуют

Государственный регистратор		ФГИС ЕГРН
полное наименование должности	подпись	инициалы, фамилия

М.П.

Выписка из Единого государственного реестра недвижимости об объекте недвижимости
Сведения о частях земельного участка

Земельный участок			
<small>(вид объекта недвижимости)</small>			
Лист № ____ Раздела 4.2	Всего листов раздела 4.2 : ____	Всего разделов: ____	Всего листов выписки: ____
01.10.2022 № 99/2022/497060718			
Кадастровый номер:		18:24:000000:61 (единое землепользование)	

Номер точки	Координаты, м		Описание закрепления на местности	Средняя квадратическая погрешность определения координат характерных точек границы части земельного участка, м
	X	Y		
1	2	3	4	5
167	417083.06	2227526.39	данные отсутствуют	данные отсутствуют
167	417083.06	2227526.39	данные отсутствуют	данные отсутствуют
167	417083.06	2227526.39	данные отсутствуют	данные отсутствуют
168	417081.58	2227521.72	данные отсутствуют	данные отсутствуют
168	417081.58	2227521.72	данные отсутствуют	данные отсутствуют
168	417081.58	2227521.72	данные отсутствуют	данные отсутствуют
168	417081.58	2227521.72	данные отсутствуют	данные отсутствуют
168	417081.58	2227521.72	данные отсутствуют	данные отсутствуют
168	417081.58	2227521.72	данные отсутствуют	данные отсутствуют
185	418144.38	2226782.07	данные отсутствуют	данные отсутствуют
186	418144.29	2226782.11	данные отсутствуют	данные отсутствуют
187	418144.2	2226782.08	данные отсутствуют	данные отсутствуют
188	418144.15	2226781.99	данные отсутствуют	данные отсутствуют
189	418144.18	2226781.9	данные отсутствуют	данные отсутствуют
190	418144.27	2226781.85	данные отсутствуют	данные отсутствуют
191	418144.36	2226781.88	данные отсутствуют	данные отсутствуют
192	418144.41	2226781.97	данные отсутствуют	данные отсутствуют
193	418114.81	2226949.78	данные отсутствуют	данные отсутствуют

Государственный регистратор		ФГИС ЕГРН
полное наименование должности	подпись	инициалы, фамилия

М.П.

Выписка из Единого государственного реестра недвижимости об объекте недвижимости
Сведения о частях земельного участка

Земельный участок			
<small>(вид объекта недвижимости)</small>			
Лист № ____ Раздела 4.2	Всего листов раздела 4.2 : ____	Всего разделов: ____	Всего листов выписки: ____
01.10.2022 № 99/2022/497060718			
Кадастровый номер:		18:24:000000:61 (единое землепользование)	

Номер точки	Координаты, м		Описание закрепления на местности	Средняя квадратическая погрешность определения координат характерных точек границы части земельного участка, м
	X	Y		
1	2	3	4	5
194	418114.72	2226949.83	данные отсутствуют	данные отсутствуют
195	418114.63	2226949.8	данные отсутствуют	данные отсутствуют
196	418114.58	2226949.71	данные отсутствуют	данные отсутствуют
197	418114.61	2226949.61	данные отсутствуют	данные отсутствуют
198	418114.7	2226949.57	данные отсутствуют	данные отсутствуют
199	418114.8	2226949.6	данные отсутствуют	данные отсутствуют
200	418114.84	2226949.69	данные отсутствуют	данные отсутствуют
201	418159.55	2226698.07	данные отсутствуют	данные отсутствуют
201	418159.55	2226698.07	данные отсутствуют	данные отсутствуют
202	418159.46	2226698.11	данные отсутствуют	данные отсутствуют
202	418159.46	2226698.11	данные отсутствуют	данные отсутствуют
203	418159.36	2226698.08	данные отсутствуют	данные отсутствуют
203	418159.36	2226698.08	данные отсутствуют	данные отсутствуют
203	418159.36	2226698.08	данные отсутствуют	данные отсутствуют
204	418159.32	2226697.99	данные отсутствуют	данные отсутствуют
204	418159.32	2226697.99	данные отсутствуют	данные отсутствуют
204	418159.32	2226697.99	данные отсутствуют	данные отсутствуют

Государственный регистратор		ФГИС ЕГРН
полное наименование должности	подпись	инициалы, фамилия

М.П.

Выписка из Единого государственного реестра недвижимости об объекте недвижимости
Сведения о частях земельного участка

Земельный участок			
(вид объекта недвижимости)			
Лист № ____ Раздела 4.2	Всего листов раздела 4.2 : ____	Всего разделов: ____	Всего листов выписки: ____
01.10.2022 № 99/2022/497060718			
Кадастровый номер:		18:24:000000:61 (единое землепользование)	

Номер точки	Координаты, м		Описание закрепления на местности	Средняя квадратическая погрешность определения координат характерных точек границы части земельного участка, м
	X	Y		
1	2	3	4	5
205	418159.35	2226697.9	данные отсутствуют	данные отсутствуют
205	418159.35	2226697.9	данные отсутствуют	данные отсутствуют
205	418159.35	2226697.9	данные отсутствуют	данные отсутствуют
206	418159.44	2226697.85	данные отсутствуют	данные отсутствуют
206	418159.44	2226697.85	данные отсутствуют	данные отсутствуют
206	418159.44	2226697.85	данные отсутствуют	данные отсутствуют
207	418159.53	2226697.88	данные отсутствуют	данные отсутствуют
207	418159.53	2226697.88	данные отсутствуют	данные отсутствуют
208	418159.58	2226697.97	данные отсутствуют	данные отсутствуют
208	418159.58	2226697.97	данные отсутствуют	данные отсутствуют
209	417407.87	2227571.5	данные отсутствуют	данные отсутствуют
209	417407.87	2227571.5	данные отсутствуют	данные отсутствуют
210	417407.8	2227571.53	данные отсутствуют	данные отсутствуют
210	417407.8	2227571.53	данные отсутствуют	данные отсутствуют
211	417407.73	2227571.51	данные отсутствуют	данные отсутствуют
211	417407.73	2227571.51	данные отсутствуют	данные отсутствуют
212	417407.69	2227571.44	данные отсутствуют	данные отсутствуют

Государственный регистратор		ФГИС ЕГРН
полное наименование должности	подпись	инициалы, фамилия

М.П.

Выписка из Единого государственного реестра недвижимости об объекте недвижимости
Сведения о частях земельного участка

Земельный участок			
<small>(вид объекта недвижимости)</small>			
Лист № ____ Раздела 4.2	Всего листов раздела 4.2 : ____	Всего разделов: ____	Всего листов выписки: ____
01.10.2022 № 99/2022/497060718			
Кадастровый номер:		18:24:000000:61 (единое землепользование)	

Номер точки	Координаты, м		Описание закрепления на местности	Средняя квадратическая погрешность определения координат характерных точек границы части земельного участка, м
	X	Y		
1	2	3	4	5
212	417407.69	2227571.44	данные отсутствуют	данные отсутствуют
213	417407.71	2227571.37	данные отсутствуют	данные отсутствуют
213	417407.71	2227571.37	данные отсутствуют	данные отсутствуют
214	417407.78	2227571.33	данные отсутствуют	данные отсутствуют
214	417407.78	2227571.33	данные отсутствуют	данные отсутствуют
215	417407.85	2227571.36	данные отсутствуют	данные отсутствуют
215	417407.85	2227571.36	данные отсутствуют	данные отсутствуют
216	417407.89	2227571.42	данные отсутствуют	данные отсутствуют
216	417407.89	2227571.42	данные отсутствуют	данные отсутствуют
217	418080.49	2227188.29	данные отсутствуют	данные отсутствуют
218	418080.42	2227188.33	данные отсутствуют	данные отсутствуют
219	418080.35	2227188.31	данные отсутствуют	данные отсутствуют
220	418080.31	2227188.24	данные отсутствуют	данные отсутствуют
221	418080.34	2227188.17	данные отсутствуют	данные отсутствуют
222	418080.4	2227188.13	данные отсутствуют	данные отсутствуют
223	418080.48	2227188.15	данные отсутствуют	данные отсутствуют
224	418080.51	2227188.22	данные отсутствуют	данные отсутствуют

Государственный регистратор		ФГИС ЕГРН
полное наименование должности	подпись	инициалы, фамилия

М.П.

Выписка из Единого государственного реестра недвижимости об объекте недвижимости
Сведения о частях земельного участка

Земельный участок			
<small>(вид объекта недвижимости)</small>			
Лист № ____ Раздела 4.2	Всего листов раздела 4.2 : ____	Всего разделов: ____	Всего листов выписки: ____
01.10.2022 № 99/2022/497060718			
Кадастровый номер:		18:24:000000:61 (единое землепользование)	

Номер точки	Координаты, м		Описание закрепления на местности	Средняя квадратическая погрешность определения координат характерных точек границы части земельного участка, м
	X	Y		
1	2	3	4	5
225	417867.66	2227639.86	данные отсутствуют	данные отсутствуют
226	417867.59	2227639.89	данные отсутствуют	данные отсутствуют
227	417867.52	2227639.87	данные отсутствуют	данные отсутствуют
228	417867.48	2227639.8	данные отсутствуют	данные отсутствуют
229	417867.5	2227639.73	данные отсутствуют	данные отсутствуют
230	417867.57	2227639.69	данные отсутствуют	данные отсутствуют
231	417867.65	2227639.72	данные отсутствуют	данные отсутствуют
232	417867.68	2227639.78	данные отсутствуют	данные отсутствуют
233	417219.94	2227543.71	данные отсутствуют	данные отсутствуют
234	417219.86	2227543.75	данные отсутствуют	данные отсутствуют
235	417219.76	2227543.72	данные отсутствуют	данные отсутствуют
236	417219.71	2227543.64	данные отсутствуют	данные отсутствуют
237	417219.74	2227543.54	данные отсутствуют	данные отсутствуют
238	417219.83	2227543.49	данные отсутствуют	данные отсутствуют
239	417219.93	2227543.52	данные отсутствуют	данные отсутствуют
240	417219.97	2227543.61	данные отсутствуют	данные отсутствуют
241	417482.98	2227582.81	данные отсутствуют	данные отсутствуют

Государственный регистратор		ФГИС ЕГРН
полное наименование должности	подпись	инициалы, фамилия

М.П.

Выписка из Единого государственного реестра недвижимости об объекте недвижимости
Сведения о частях земельного участка

Земельный участок			
<small>(вид объекта недвижимости)</small>			
Лист № ____ Раздела 4.2	Всего листов раздела 4.2 : ____	Всего разделов: ____	Всего листов выписки: ____
01.10.2022 № 99/2022/497060718			
Кадастровый номер:		18:24:000000:61 (единое землепользование)	

Номер точки	Координаты, м		Описание закрепления на местности	Средняя квадратическая погрешность определения координат характерных точек границы части земельного участка, м
	X	Y		
1	2	3	4	5
241	417482.98	2227582.81	данные отсутствуют	данные отсутствуют
242	417482.91	2227582.84	данные отсутствуют	данные отсутствуют
242	417482.91	2227582.84	данные отсутствуют	данные отсутствуют
243	417482.83	2227582.82	данные отсутствуют	данные отсутствуют
243	417482.83	2227582.82	данные отсутствуют	данные отсутствуют
244	417482.8	2227582.75	данные отсутствуют	данные отсутствуют
244	417482.8	2227582.75	данные отсутствуют	данные отсутствуют
245	417482.82	2227582.68	данные отсутствуют	данные отсутствуют
245	417482.82	2227582.68	данные отсутствуют	данные отсутствуют
246	417482.89	2227582.64	данные отсутствуют	данные отсутствуют
246	417482.89	2227582.64	данные отсутствуют	данные отсутствуют
247	417482.96	2227582.67	данные отсутствуют	данные отсутствуют
247	417482.96	2227582.67	данные отсутствуют	данные отсутствуют
253	418059.51	2227349.88	данные отсутствуют	данные отсутствуют
254	418059.58	2227349.85	данные отсутствуют	данные отсутствуют
255	418059.65	2227349.87	данные отсутствуют	данные отсутствуют
256	418059.69	2227349.94	данные отсутствуют	данные отсутствуют

Государственный регистратор		ФГИС ЕГРН
полное наименование должности	подпись	инициалы, фамилия

М.П.

Выписка из Единого государственного реестра недвижимости об объекте недвижимости
Сведения о частях земельного участка

Земельный участок			
<small>(вид объекта недвижимости)</small>			
Лист № ____ Раздела 4.2	Всего листов раздела 4.2 : ____	Всего разделов: ____	Всего листов выписки: ____
01.10.2022 № 99/2022/497060718			
Кадастровый номер:		18:24:000000:61 (единое землепользование)	

Номер точки	Координаты, м		Описание закрепления на местности	Средняя квадратическая погрешность определения координат характерных точек границы части земельного участка, м
	Х	У		
1	2	3	4	5
257	417343.44	2227562.07	данные отсутствуют	данные отсутствуют
257	417343.44	2227562.07	данные отсутствуют	данные отсутствуют
258	417343.37	2227562.1	данные отсутствуют	данные отсутствуют
258	417343.37	2227562.1	данные отсутствуют	данные отсутствуют
259	417343.29	2227562.08	данные отсутствуют	данные отсутствуют
259	417343.29	2227562.08	данные отсутствуют	данные отсутствуют
260	417343.26	2227562.01	данные отсутствуют	данные отсутствуют
260	417343.26	2227562.01	данные отсутствуют	данные отсутствуют
261	417343.28	2227561.94	данные отсутствуют	данные отсутствуют
261	417343.28	2227561.94	данные отсутствуют	данные отсутствуют
262	417343.35	2227561.9	данные отсутствуют	данные отсутствуют
262	417343.35	2227561.9	данные отсутствуют	данные отсутствуют
263	417343.42	2227561.93	данные отсутствуют	данные отсутствуют
263	417343.42	2227561.93	данные отсутствуют	данные отсутствуют
264	417343.46	2227561.99	данные отсутствуют	данные отсутствуют
264	417343.46	2227561.99	данные отсутствуют	данные отсутствуют
265	417797.88	2227629.36	данные отсутствуют	данные отсутствуют

Государственный регистратор		ФГИС ЕГРН
полное наименование должности	подпись	инициалы, фамилия

М.П.

Выписка из Единого государственного реестра недвижимости об объекте недвижимости
Сведения о частях земельного участка

Земельный участок			
<small>(вид объекта недвижимости)</small>			
Лист № ____ Раздела 4.2	Всего листов раздела 4.2 : ____	Всего разделов: ____	Всего листов выписки: ____
01.10.2022 № 99/2022/497060718			
Кадастровый номер:		18:24:000000:61 (единое землепользование)	

Номер точки	Координаты, м		Описание закрепления на местности	Средняя квадратическая погрешность определения координат характерных точек границы части земельного участка, м
	X	Y		
1	2	3	4	5
265	417797.88	2227629.36	данные отсутствуют	данные отсутствуют
266	417797.81	2227629.4	данные отсутствуют	данные отсутствуют
266	417797.81	2227629.4	данные отсутствуют	данные отсутствуют
267	417797.74	2227629.37	данные отсутствуют	данные отсутствуют
267	417797.74	2227629.37	данные отсутствуют	данные отсутствуют
268	417797.7	2227629.31	данные отсутствуют	данные отсутствуют
268	417797.7	2227629.31	данные отсутствуют	данные отсутствуют
269	417797.73	2227629.23	данные отсутствуют	данные отсутствуют
269	417797.73	2227629.23	данные отсутствуют	данные отсутствуют
270	417797.8	2227629.2	данные отсутствуют	данные отсутствуют
270	417797.8	2227629.2	данные отсутствуют	данные отсутствуют
271	417797.87	2227629.22	данные отсутствуют	данные отсутствуют
271	417797.87	2227629.22	данные отсутствуют	данные отсутствуют
272	417797.9	2227629.29	данные отсутствуют	данные отсутствуют
272	417797.9	2227629.29	данные отсутствуют	данные отсутствуют
273	417157.51	2227534.46	данные отсутствуют	данные отсутствуют
273	417157.51	2227534.46	данные отсутствуют	данные отсутствуют

Государственный регистратор		ФГИС ЕГРН
полное наименование должности	подпись	инициалы, фамилия

М.П.

Выписка из Единого государственного реестра недвижимости об объекте недвижимости
Сведения о частях земельного участка

Земельный участок			
<small>(вид объекта недвижимости)</small>			
Лист № ____ Раздела 4.2	Всего листов раздела 4.2 : ____	Всего разделов: ____	Всего листов выписки: ____
01.10.2022 № 99/2022/497060718			
Кадастровый номер:		18:24:000000:61 (единое землепользование)	

Номер точки	Координаты, м		Описание закрепления на местности	Средняя квадратическая погрешность определения координат характерных точек границы части земельного участка, м
	X	Y		
1	2	3	4	5
273	417157.51	2227534.46	данные отсутствуют	данные отсутствуют
273	417157.51	2227534.46	данные отсутствуют	данные отсутствуют
274	417157.42	2227534.51	данные отсутствуют	данные отсутствуют
274	417157.42	2227534.51	данные отсутствуют	данные отсутствуют
274	417157.42	2227534.51	данные отсутствуют	данные отсутствуют
274	417157.42	2227534.51	данные отсутствуют	данные отсутствуют
274	417157.42	2227534.51	данные отсутствуют	данные отсутствуют
275	417157.32	2227534.48	данные отсутствуют	данные отсутствуют
275	417157.32	2227534.48	данные отсутствуют	данные отсутствуют
275	417157.32	2227534.48	данные отсутствуют	данные отсутствуют
275	417157.32	2227534.48	данные отсутствуют	данные отсутствуют
276	417157.28	2227534.39	данные отсутствуют	данные отсутствуют
276	417157.28	2227534.39	данные отсутствуют	данные отсутствуют
276	417157.28	2227534.39	данные отсутствуют	данные отсутствуют
276	417157.28	2227534.39	данные отсутствуют	данные отсутствуют
277	417157.31	2227534.3	данные отсутствуют	данные отсутствуют
277	417157.31	2227534.3	данные отсутствуют	данные отсутствуют
277	417157.31	2227534.3	данные отсутствуют	данные отсутствуют

Государственный регистратор		ФГИС ЕГРН
полное наименование должности	подпись	инициалы, фамилия

М.П.

Выписка из Единого государственного реестра недвижимости об объекте недвижимости
Сведения о частях земельного участка

Земельный участок			
<small>(вид объекта недвижимости)</small>			
Лист № ____ Раздела 4.2	Всего листов раздела 4.2 : ____	Всего разделов: ____	Всего листов выписки: ____
01.10.2022 № 99/2022/497060718			
Кадастровый номер:		18:24:000000:61 (единое землепользование)	

Номер точки	Координаты, м		Описание закрепления на местности	Средняя квадратическая погрешность определения координат характерных точек границы части земельного участка, м
	X	Y		
1	2	3	4	5
277	417157.31	2227534.3	данные отсутствуют	данные отсутствуют
278	417157.4	2227534.25	данные отсутствуют	данные отсутствуют
278	417157.4	2227534.25	данные отсутствуют	данные отсутствуют
278	417157.4	2227534.25	данные отсутствуют	данные отсутствуют
278	417157.4	2227534.25	данные отсутствуют	данные отсутствуют
279	417157.49	2227534.28	данные отсутствуют	данные отсутствуют
279	417157.49	2227534.28	данные отсутствуют	данные отсутствуют
279	417157.49	2227534.28	данные отсутствуют	данные отсутствуют
279	417157.49	2227534.28	данные отсутствуют	данные отсутствуют
280	417157.54	2227534.37	данные отсутствуют	данные отсутствуют
280	417157.54	2227534.37	данные отсутствуют	данные отсутствуют
280	417157.54	2227534.37	данные отсутствуют	данные отсутствуют
280	417157.54	2227534.37	данные отсутствуют	данные отсутствуют
281	418066.77	2227296.42	данные отсутствуют	данные отсутствуют
282	418066.71	2227296.46	данные отсутствуют	данные отсутствуют
283	418066.63	2227296.44	данные отсутствуют	данные отсутствуют
284	418066.6	2227296.37	данные отсутствуют	данные отсутствуют

Государственный регистратор		ФГИС ЕГРН
полное наименование должности	подпись	инициалы, фамилия

М.П.

Выписка из Единого государственного реестра недвижимости об объекте недвижимости
Сведения о частях земельного участка

Земельный участок			
<small>(вид объекта недвижимости)</small>			
Лист № ____ Раздела 4.2	Всего листов раздела 4.2 : ____	Всего разделов: ____	Всего листов выписки: ____
01.10.2022 № 99/2022/497060718			
Кадастровый номер:		18:24:000000:61 (единое землепользование)	

Номер точки	Координаты, м		Описание закрепления на местности	Средняя квадратическая погрешность определения координат характерных точек границы части земельного участка, м
	X	Y		
1	2	3	4	5
285	418066.62	2227296.29	данные отсутствуют	данные отсутствуют
286	418066.69	2227296.26	данные отсутствуют	данные отсутствуют
287	418066.76	2227296.28	данные отсутствуют	данные отсутствуют
288	418066.8	2227296.35	данные отсутствуют	данные отсутствуют
289	418025.23	2227621.81	данные отсутствуют	данные отсутствуют
290	418025.16	2227621.85	данные отсутствуют	данные отсутствуют
291	418025.09	2227621.83	данные отсутствуют	данные отсутствуют
292	418025.06	2227621.76	данные отсутствуют	данные отсутствуют
293	418025.08	2227621.68	данные отсутствуют	данные отсутствуют
294	418025.15	2227621.65	данные отсутствуют	данные отсутствуют
295	418025.22	2227621.67	данные отсутствуют	данные отсутствуют
296	418025.25	2227621.74	данные отсутствуют	данные отсутствуют
297	418017.43	2227659.04	данные отсутствуют	данные отсутствуют
297	418017.43	2227659.04	данные отсутствуют	данные отсутствуют
298	418020.04	2227662.28	данные отсутствуют	данные отсутствуют
298	418020.04	2227662.28	данные отсутствуют	данные отсутствуют
299	418019.89	2227662.4	данные отсутствуют	данные отсутствуют

Государственный регистратор		ФГИС ЕГРН
полное наименование должности	подпись	инициалы, фамилия

М.П.

Выписка из Единого государственного реестра недвижимости об объекте недвижимости
Сведения о частях земельного участка

Земельный участок			
<small>(вид объекта недвижимости)</small>			
Лист № ____ Раздела 4.2	Всего листов раздела 4.2 : ____	Всего разделов: ____	Всего листов выписки: ____
01.10.2022 № 99/2022/497060718			
Кадастровый номер:		18:24:000000:61 (единое землепользование)	

Номер точки	Координаты, м		Описание закрепления на местности	Средняя квадратическая погрешность определения координат характерных точек границы части земельного участка, м
	X	Y		
1	2	3	4	5
299	418019.89	2227662.4	данные отсутствуют	данные отсутствуют
300	418017.28	2227659.16	данные отсутствуют	данные отсутствуют
300	418017.28	2227659.16	данные отсутствуют	данные отсутствуют
301	417263.54	2227550.18	данные отсутствуют	данные отсутствуют
301	417263.54	2227550.18	данные отсутствуют	данные отсутствуют
302	417263.47	2227550.21	данные отсутствуют	данные отсутствуют
302	417263.47	2227550.21	данные отсутствуют	данные отсутствуют
303	417263.4	2227550.19	данные отсутствуют	данные отсутствуют
303	417263.4	2227550.19	данные отсутствуют	данные отсутствуют
304	417263.37	2227550.12	данные отсутствуют	данные отсутствуют
304	417263.37	2227550.12	данные отсутствуют	данные отсутствуют
305	417263.39	2227550.05	данные отсутствуют	данные отсутствуют
305	417263.39	2227550.05	данные отсутствуют	данные отсутствуют
306	417263.46	2227550.01	данные отсутствуют	данные отсутствуют
306	417263.46	2227550.01	данные отсутствуют	данные отсутствуют
307	417263.53	2227550.04	данные отсутствуют	данные отсутствуют
307	417263.53	2227550.04	данные отсутствуют	данные отсутствуют

Государственный регистратор		ФГИС ЕГРН
полное наименование должности	подпись	инициалы, фамилия

М.П.

Выписка из Единого государственного реестра недвижимости об объекте недвижимости
Сведения о частях земельного участка

Земельный участок			
<small>(вид объекта недвижимости)</small>			
Лист № ____ Раздела 4.2	Всего листов раздела 4.2 : ____	Всего разделов: ____	Всего листов выписки: ____
01.10.2022 № 99/2022/497060718			
Кадастровый номер:		18:24:000000:61 (единое землепользование)	

Номер точки	Координаты, м		Описание закрепления на местности	Средняя квадратическая погрешность определения координат характерных точек границы части земельного участка, м
	X	Y		
1	2	3	4	5
308	417263.57	2227550.1	данные отсутствуют	данные отсутствуют
308	417263.57	2227550.1	данные отсутствуют	данные отсутствуют
309	417945.78	2227651.37	данные отсутствуют	данные отсутствуют
310	417945.71	2227651.4	данные отсутствуют	данные отсутствуют
311	417945.64	2227651.38	данные отсутствуют	данные отсутствуют
312	417945.6	2227651.31	данные отсутствуют	данные отсутствуют
313	417945.63	2227651.24	данные отсутствуют	данные отсутствуют
314	417945.69	2227651.2	данные отсутствуют	данные отсутствуют
315	417945.77	2227651.23	данные отсутствуют	данные отсутствуют
316	417945.8	2227651.3	данные отсутствуют	данные отсутствуют
317	418073.64	2227241.88	данные отсутствуют	данные отсутствуют
318	418073.57	2227241.91	данные отсутствуют	данные отсутствуют
319	418073.5	2227241.89	данные отсутствуют	данные отсутствуют
320	418073.46	2227241.82	данные отсутствуют	данные отсутствуют
321	418073.49	2227241.75	данные отсутствуют	данные отсутствуют
322	418073.55	2227241.71	данные отсутствуют	данные отсутствуют
323	418073.63	2227241.73	данные отсутствуют	данные отсутствуют

Государственный регистратор		ФГИС ЕГРН
полное наименование должности	подпись	инициалы, фамилия

М.П.

Выписка из Единого государственного реестра недвижимости об объекте недвижимости
Сведения о частях земельного участка

Земельный участок			
<small>(вид объекта недвижимости)</small>			
Лист № ____ Раздела 4.2	Всего листов раздела 4.2 : ____	Всего разделов: ____	Всего листов выписки: ____
01.10.2022 № 99/2022/497060718			
Кадастровый номер:		18:24:000000:61 (единое землепользование)	

Номер точки	Координаты, м		Описание закрепления на местности	Средняя квадратическая погрешность определения координат характерных точек границы части земельного участка, м
	X	Y		
1	2	3	4	5
324	418073.66	2227241.8	данные отсутствуют	данные отсутствуют
325	418129.86	2226865.59	данные отсутствуют	данные отсутствуют
326	418129.78	2226865.64	данные отсутствуют	данные отсутствуют
327	418129.68	2226865.61	данные отсутствуют	данные отсутствуют
328	418129.63	2226865.52	данные отсутствуют	данные отсутствуют
329	418129.66	2226865.43	данные отсутствуют	данные отсутствуют
330	418129.75	2226865.38	данные отсутствуют	данные отсутствуют
331	418129.85	2226865.41	данные отсутствуют	данные отсутствуют
332	418129.89	2226865.5	данные отсутствуют	данные отсутствуют
333	417714.77	2227617.03	данные отсутствуют	данные отсутствуют
333	417714.77	2227617.03	данные отсутствуют	данные отсутствуют
334	417714.7	2227617.07	данные отсутствуют	данные отсутствуют
334	417714.7	2227617.07	данные отсутствуют	данные отсутствуют
335	417714.63	2227617.05	данные отсутствуют	данные отсутствуют
335	417714.63	2227617.05	данные отсутствуют	данные отсутствуют
336	417714.59	2227616.98	данные отсутствуют	данные отсутствуют
336	417714.59	2227616.98	данные отсутствуют	данные отсутствуют
Государственный регистратор				ФГИС ЕГРН
полное наименование должности			подпись	инициалы, фамилия

М.П.

Выписка из Единого государственного реестра недвижимости об объекте недвижимости
Сведения о частях земельного участка

Земельный участок			
<small>(вид объекта недвижимости)</small>			
Лист № ____ Раздела 4.2	Всего листов раздела 4.2 : ____	Всего разделов: ____	Всего листов выписки: ____
01.10.2022 № 99/2022/497060718			
Кадастровый номер:		18:24:000000:61 (единое землепользование)	

Номер точки	Координаты, м		Описание закрепления на местности	Средняя квадратическая погрешность определения координат характерных точек границы части земельного участка, м
	X	Y		
1	2	3	4	5
337	417714.61	2227616.9	данные отсутствуют	данные отсутствуют
337	417714.61	2227616.9	данные отсутствуют	данные отсутствуют
338	417714.68	2227616.87	данные отсутствуют	данные отсутствуют
338	417714.68	2227616.87	данные отсутствуют	данные отсутствуют
339	417714.75	2227616.89	данные отсутствуют	данные отсутствуют
339	417714.75	2227616.89	данные отсутствуют	данные отсутствуют
340	417714.79	2227616.96	данные отсутствуют	данные отсутствуют
340	417714.79	2227616.96	данные отсутствуют	данные отсутствуют
341	418053.62	2227399.79	данные отсутствуют	данные отсутствуют
342	418053.55	2227399.83	данные отсутствуют	данные отсутствуют
343	418053.48	2227399.81	данные отсутствуют	данные отсутствуют
344	418053.44	2227399.74	данные отсутствуют	данные отсутствуют
345	418053.47	2227399.66	данные отсутствуют	данные отсутствуют
346	418053.54	2227399.63	данные отсутствуют	данные отсутствуют
347	418053.61	2227399.65	данные отсутствуют	данные отсутствуют
348	418053.64	2227399.72	данные отсутствуют	данные отсутствуют
349	418032.55	2227564.35	данные отсутствуют	данные отсутствуют

Государственный регистратор		ФГИС ЕГРН
полное наименование должности	подпись	инициалы, фамилия

М.П.

Выписка из Единого государственного реестра недвижимости об объекте недвижимости
Сведения о частях земельного участка

Земельный участок			
<small>(вид объекта недвижимости)</small>			
Лист № ____ Раздела 4.2	Всего листов раздела 4.2 : ____	Всего разделов: ____	Всего листов выписки: ____
01.10.2022 № 99/2022/497060718			
Кадастровый номер:		18:24:000000:61 (единое землепользование)	

Номер точки	Координаты, м		Описание закрепления на местности	Средняя квадратическая погрешность определения координат характерных точек границы части земельного участка, м
	X	Y		
1	2	3	4	5
350	418032.48	2227564.39	данные отсутствуют	данные отсутствуют
351	418032.41	2227564.37	данные отсутствуют	данные отсутствуют
352	418032.37	2227564.3	данные отсутствуют	данные отсутствуют
353	418032.4	2227564.22	данные отсутствуют	данные отсутствуют
354	418032.46	2227564.19	данные отсутствуют	данные отсутствуют
355	418032.54	2227564.21	данные отсутствуют	данные отсутствуют
356	418032.57	2227564.28	данные отсутствуют	данные отсутствуют
357	418057.59	2226591.44	данные отсутствуют	данные отсутствуют
358	418057.78	2226591.43	данные отсутствуют	данные отсутствуют
359	418057.97	2226595.59	данные отсутствуют	данные отсутствуют
360	418057.78	2226595.6	данные отсутствуют	данные отсутствуют
361	418174.09	2226614.25	данные отсутствуют	данные отсутствуют
362	418174.18	2226614.42	данные отсутствуют	данные отсутствуют
362	418174.18	2226614.42	данные отсутствуют	данные отсутствуют
362	418174.18	2226614.42	данные отсутствуют	данные отсутствуют
363	418170.57	2226616.48	данные отсутствуют	данные отсутствуют
364	418170.47	2226616.31	данные отсутствуют	данные отсутствуют

Государственный регистратор		ФГИС ЕГРН
полное наименование должности	подпись	инициалы, фамилия

М.П.

Выписка из Единого государственного реестра недвижимости об объекте недвижимости
Сведения о частях земельного участка

Земельный участок			
<small>(вид объекта недвижимости)</small>			
Лист № ____ Раздела 4.2	Всего листов раздела 4.2 : ____	Всего разделов: ____	Всего листов выписки: ____
01.10.2022 № 99/2022/497060718			
Кадастровый номер:		18:24:000000:61 (единое землепользование)	

Номер точки	Координаты, м		Описание закрепления на местности	Средняя квадратическая погрешность определения координат характерных точек границы части земельного участка, м
	X	Y		
1	2	3	4	5
365	417554.24	2226475.54	данные отсутствуют	данные отсутствуют
366	417551.88	2226475.21	данные отсутствуют	данные отсутствуют
367	417573.04	2226439.1	данные отсутствуют	данные отсутствуют
368	417573.03	2226439.19	данные отсутствуют	данные отсутствуют
369	417085.45	2227523.88	данные отсутствуют	данные отсутствуют
370	417082.04	2227523.16	данные отсутствуют	данные отсутствуют
371	418171.17	2226616.14	данные отсутствуют	данные отсутствуют
372	418171.22	2226615.88	данные отсутствуют	данные отсутствуют
373	417110.46	2227423	данные отсутствуют	данные отсутствуют
374	418174.1	2226614.25	данные отсутствуют	данные отсутствуют
374	418174.1	2226614.25	данные отсутствуют	данные отсутствуют
375	418059.68	2227350.01	данные отсутствуют	данные отсутствуют
376	418059.61	2227350.05	данные отсутствуют	данные отсутствуют
377	418059.53	2227350.02	данные отсутствуют	данные отсутствуют
378	418059.5	2227349.96	данные отсутствуют	данные отсутствуют
379	417581.85	2226383.89	данные отсутствуют	данные отсутствуют
380	417581.71	2226383.84	данные отсутствуют	данные отсутствуют

Государственный регистратор		ФГИС ЕГРН
полное наименование должности	подпись	инициалы, фамилия

М.П.

Выписка из Единого государственного реестра недвижимости об объекте недвижимости
Сведения о частях земельного участка

Земельный участок			
<small>(вид объекта недвижимости)</small>			
Лист № ____ Раздела 4.2	Всего листов раздела 4.2 : ____	Всего разделов: ____	Всего листов выписки: ____
01.10.2022 № 99/2022/497060718			
Кадастровый номер:		18:24:000000:61 (единое землепользование)	

Номер точки	Координаты, м		Описание закрепления на местности	Средняя квадратическая погрешность определения координат характерных точек границы части земельного участка, м
	X	Y		
1	2	3	4	5
381	417483	2227582.74	данные отсутствуют	данные отсутствуют
381	417483	2227582.74	данные отсутствуют	данные отсутствуют
382	417110.47	2227423	данные отсутствуют	данные отсутствуют
382	417110.47	2227423	данные отсутствуют	данные отсутствуют
383	417110.24	2227422.93	данные отсутствуют	данные отсутствуют
383	417110.24	2227422.93	данные отсутствуют	данные отсутствуют
384	417117.23	2227430	данные отсутствуют	данные отсутствуют
385	417117.04	2227430.02	данные отсутствуют	данные отсутствуют
386	418171.76	2226615.8	данные отсутствуют	данные отсутствуют
387	418171.81	2226615.55	данные отсутствуют	данные отсутствуют
388	418159.5	2226697.87	данные отсутствуют	данные отсутствуют
389	418159.45	2226698.1	данные отсутствуют	данные отсутствуют
390	417553.01	2226475.78	данные отсутствуют	данные отсутствуют
391	417551.74	2226475.61	данные отсутствуют	данные отсутствуют
392	417085.67	2227523.65	данные отсутствуют	данные отсутствуют
393	417081.98	2227523	данные отсутствуют	данные отсутствуют

Государственный регистратор		ФГИС ЕГРН
полное наименование должности	подпись	инициалы, фамилия

М.П.

Выписка из Единого государственного реестра недвижимости об объекте недвижимости
Сведения о частях земельного участка

Земельный участок				
<small>(вид объекта недвижимости)</small>				
Лист № ____ Раздела 4.2		Всего листов раздела 4.2 : ____		Всего разделов: ____
Всего листов выписки: ____				
01.10.2022 № 99/2022/497060718				
Кадастровый номер:			18:24:000000:61 (единое землепользование)	
Сведения о характерных точках границы части (частей) земельного участка				
Учетный номер части: 56				
Система координат: МСК-73				
Зона №				
Номер точки	Координаты, м		Описание закрепления на местности	Средняя квадратическая погрешность определения координат характерных точек границы части земельного участка, м
	X	Y		
1	2	3	4	5
9	417556.47	2226475.1	данные отсутствуют	данные отсутствуют
10	417551.58	2226476.07	данные отсутствуют	данные отсутствуют
10	417551.58	2226476.07	данные отсутствуют	данные отсутствуют
10	417551.58	2226476.07	данные отсутствуют	данные отсутствуют
11	417553.21	2226471.45	данные отсутствуют	данные отсутствуют
12	417095.84	2227425.81	данные отсутствуют	данные отсутствуют
12	417095.84	2227425.81	данные отсутствуют	данные отсутствуют
13	417095.77	2227425.85	данные отсутствуют	данные отсутствуют
13	417095.77	2227425.85	данные отсутствуют	данные отсутствуют
14	417095.7	2227425.83	данные отсутствуют	данные отсутствуют
14	417095.7	2227425.83	данные отсутствуют	данные отсутствуют
15	417095.66	2227425.76	данные отсутствуют	данные отсутствуют
15	417095.66	2227425.76	данные отсутствуют	данные отсутствуют
16	417095.68	2227425.69	данные отсутствуют	данные отсутствуют
16	417095.68	2227425.69	данные отсутствуют	данные отсутствуют
17	417095.75	2227425.65	данные отсутствуют	данные отсутствуют
Государственный регистратор			ФГИС ЕГРН	
полное наименование должности			подпись	
			инициалы, фамилия	

М.П.

Выписка из Единого государственного реестра недвижимости об объекте недвижимости
Сведения о частях земельного участка

Земельный участок			
<small>(вид объекта недвижимости)</small>			
Лист № ____ Раздела 4.2	Всего листов раздела 4.2 : ____	Всего разделов: ____	Всего листов выписки: ____
01.10.2022 № 99/2022/497060718			
Кадастровый номер:		18:24:000000:61 (единое землепользование)	

Номер точки	Координаты, м		Описание закрепления на местности	Средняя квадратическая погрешность определения координат характерных точек границы части земельного участка, м
	X	Y		
1	2	3	4	5
17	417095.75	2227425.65	данные отсутствуют	данные отсутствуют
18	417095.82	2227425.67	данные отсутствуют	данные отсутствуют
18	417095.82	2227425.67	данные отсутствуют	данные отсутствуют
19	417095.86	2227425.74	данные отсутствуют	данные отсутствуют
19	417095.86	2227425.74	данные отсутствуют	данные отсутствуют
21	417110.37	2227423.05	данные отсутствуют	данные отсутствуют
21	417110.37	2227423.05	данные отсутствуют	данные отсутствуют
21	417110.37	2227423.05	данные отсутствуют	данные отсутствуют
22	417110.28	2227423.02	данные отсутствуют	данные отсутствуют
22	417110.28	2227423.02	данные отсутствуют	данные отсутствуют
22	417110.28	2227423.02	данные отсутствуют	данные отсутствуют
23	417110.23	2227422.93	данные отсутствуют	данные отсутствуют
24	417110.26	2227422.84	данные отсутствуют	данные отсутствуют
24	417110.26	2227422.84	данные отсутствуют	данные отсутствуют
24	417110.26	2227422.84	данные отсутствуют	данные отсутствуют
25	417110.35	2227422.79	данные отсутствуют	данные отсутствуют
25	417110.35	2227422.79	данные отсутствуют	данные отсутствуют

Государственный регистратор		ФГИС ЕГРН
полное наименование должности	подпись	инициалы, фамилия

М.П.

Выписка из Единого государственного реестра недвижимости об объекте недвижимости
Сведения о частях земельного участка

Земельный участок			
<small>(вид объекта недвижимости)</small>			
Лист № ____ Раздела 4.2	Всего листов раздела 4.2 : ____	Всего разделов: ____	Всего листов выписки: ____
01.10.2022 № 99/2022/497060718			
Кадастровый номер:		18:24:000000:61 (единое землепользование)	

Номер точки	Координаты, м		Описание закрепления на местности	Средняя квадратическая погрешность определения координат характерных точек границы части земельного участка, м
	X	Y		
1	2	3	4	5
25	417110.35	2227422.79	данные отсутствуют	данные отсутствуют
26	417110.44	2227422.82	данные отсутствуют	данные отсутствуют
26	417110.44	2227422.82	данные отсутствуют	данные отсутствуют
26	417110.44	2227422.82	данные отсутствуют	данные отсутствуют
27	417110.49	2227422.91	данные отсутствуют	данные отсутствуют
27	417110.49	2227422.91	данные отсутствуют	данные отсутствуют
27	417110.49	2227422.91	данные отсутствуют	данные отсутствуют
36	417092.05	2227463.97	данные отсутствуют	данные отсутствуют
36	417092.05	2227463.97	данные отсутствуют	данные отсутствуют
36	417092.05	2227463.97	данные отсутствуют	данные отсутствуют
37	417091.98	2227464.01	данные отсутствуют	данные отсутствуют
37	417091.98	2227464.01	данные отсутствуют	данные отсутствуют
37	417091.98	2227464.01	данные отсутствуют	данные отсутствуют
38	417091.91	2227463.99	данные отсутствуют	данные отсутствуют
38	417091.91	2227463.99	данные отсутствуют	данные отсутствуют
38	417091.91	2227463.99	данные отсутствуют	данные отсутствуют
38	417091.91	2227463.99	данные отсутствуют	данные отсутствуют
39	417091.88	2227463.92	данные отсутствуют	данные отсутствуют

Государственный регистратор		ФГИС ЕГРН
полное наименование должности	подпись	инициалы, фамилия

М.П.

Выписка из Единого государственного реестра недвижимости об объекте недвижимости
Сведения о частях земельного участка

Земельный участок			
<small>(вид объекта недвижимости)</small>			
Лист № ____ Раздела 4.2	Всего листов раздела 4.2 : ____	Всего разделов: ____	Всего листов выписки: ____
01.10.2022 № 99/2022/497060718			
Кадастровый номер:		18:24:000000:61 (единое землепользование)	

Номер точки	Координаты, м		Описание закрепления на местности	Средняя квадратическая погрешность определения координат характерных точек границы части земельного участка, м
	X	Y		
1	2	3	4	5
39	417091.88	2227463.92	данные отсутствуют	данные отсутствуют
39	417091.88	2227463.92	данные отсутствуют	данные отсутствуют
40	417091.9	2227463.84	данные отсутствуют	данные отсутствуют
40	417091.9	2227463.84	данные отсутствуют	данные отсутствуют
40	417091.9	2227463.84	данные отсутствуют	данные отсутствуют
41	417091.97	2227463.81	данные отсутствуют	данные отсутствуют
41	417091.97	2227463.81	данные отсутствуют	данные отсутствуют
41	417091.97	2227463.81	данные отсутствуют	данные отсутствуют
42	417092.04	2227463.83	данные отсутствуют	данные отсутствуют
42	417092.04	2227463.83	данные отсутствуют	данные отсутствуют
42	417092.04	2227463.83	данные отсутствуют	данные отсутствуют
43	417092.07	2227463.9	данные отсутствуют	данные отсутствуют
43	417092.07	2227463.9	данные отсутствуют	данные отсутствуют
43	417092.07	2227463.9	данные отсутствуют	данные отсутствуют
52	418046.97	2227452.33	данные отсутствуют	данные отсутствуют
53	418046.9	2227452.36	данные отсутствуют	данные отсутствуют
54	418046.83	2227452.34	данные отсутствуют	данные отсутствуют

Государственный регистратор		ФГИС ЕГРН
полное наименование должности	подпись	инициалы, фамилия

М.П.

Выписка из Единого государственного реестра недвижимости об объекте недвижимости
Сведения о частях земельного участка

Земельный участок			
<small>(вид объекта недвижимости)</small>			
Лист № ____ Раздела 4.2	Всего листов раздела 4.2 : ____	Всего разделов: ____	Всего листов выписки: ____
01.10.2022 № 99/2022/497060718			
Кадастровый номер:		18:24:000000:61 (единое землепользование)	

Номер точки	Координаты, м		Описание закрепления на местности	Средняя квадратическая погрешность определения координат характерных точек границы части земельного участка, м
	X	Y		
1	2	3	4	5
55	418046.79	2227452.27	данные отсутствуют	данные отсутствуют
56	418046.82	2227452.2	данные отсутствуют	данные отсутствуют
57	418046.89	2227452.17	данные отсутствуют	данные отсутствуют
58	418046.96	2227452.19	данные отсутствуют	данные отсутствуют
59	418046.99	2227452.26	данные отсутствуют	данные отсутствуют
76	418104.62	2227037.38	данные отсутствуют	данные отсутствуют
77	418104.53	2227037.43	данные отсутствуют	данные отсутствуют
78	418104.44	2227037.4	данные отсутствуют	данные отсутствуют
79	418104.39	2227037.31	данные отсутствуют	данные отсутствуют
80	418104.42	2227037.21	данные отсутствуют	данные отсутствуют
81	418104.51	2227037.17	данные отсутствуют	данные отсутствуют
82	418104.61	2227037.2	данные отсутствуют	данные отсутствуют
83	418104.65	2227037.29	данные отсутствуют	данные отсутствуют
88	417634.66	2227605.32	данные отсутствуют	данные отсутствуют
88	417634.66	2227605.32	данные отсутствуют	данные отсутствуют
89	417634.59	2227605.36	данные отсутствуют	данные отсутствуют
89	417634.59	2227605.36	данные отсутствуют	данные отсутствуют

Государственный регистратор		ФГИС ЕГРН
полное наименование должности	подпись	инициалы, фамилия

М.П.

Выписка из Единого государственного реестра недвижимости об объекте недвижимости
Сведения о частях земельного участка

Земельный участок			
<small>(вид объекта недвижимости)</small>			
Лист № ____ Раздела 4.2	Всего листов раздела 4.2 : ____	Всего разделов: ____	Всего листов выписки: ____
01.10.2022 № 99/2022/497060718			
Кадастровый номер:		18:24:000000:61 (единое землепользование)	

Номер точки	Координаты, м		Описание закрепления на местности	Средняя квадратическая погрешность определения координат характерных точек границы части земельного участка, м
	X	Y		
1	2	3	4	5
90	417634.52	2227605.34	данные отсутствуют	данные отсутствуют
90	417634.52	2227605.34	данные отсутствуют	данные отсутствуют
91	417634.48	2227605.27	данные отсутствуют	данные отсутствуют
91	417634.48	2227605.27	данные отсутствуют	данные отсутствуют
92	417634.51	2227605.19	данные отсутствуют	данные отсутствуют
92	417634.51	2227605.19	данные отсутствуют	данные отсутствуют
93	417634.57	2227605.16	данные отсутствуют	данные отсутствуют
93	417634.57	2227605.16	данные отсутствуют	данные отсутствуют
94	417634.65	2227605.18	данные отсутствуют	данные отсутствуют
94	417634.65	2227605.18	данные отсутствуют	данные отсутствуют
95	417634.68	2227605.25	данные отсутствуют	данные отсутствуют
95	417634.68	2227605.25	данные отсутствуют	данные отсутствуют
96	418039.88	2227505.93	данные отсутствуют	данные отсутствуют
97	418039.81	2227505.96	данные отсутствуют	данные отсутствуют
98	418039.74	2227505.94	данные отсутствуют	данные отсутствуют
99	418039.7	2227505.87	данные отсутствуют	данные отсутствуют
100	418039.72	2227505.8	данные отсутствуют	данные отсутствуют

Государственный регистратор		ФГИС ЕГРН
полное наименование должности	подпись	инициалы, фамилия

М.П.

Выписка из Единого государственного реестра недвижимости об объекте недвижимости
Сведения о частях земельного участка

Земельный участок			
<small>(вид объекта недвижимости)</small>			
Лист № ____ Раздела 4.2	Всего листов раздела 4.2 : ____	Всего разделов: ____	Всего листов выписки: ____
01.10.2022 № 99/2022/497060718			
Кадастровый номер:		18:24:000000:61 (единое землепользование)	

Номер точки	Координаты, м		Описание закрепления на местности	Средняя квадратическая погрешность определения координат характерных точек границы части земельного участка, м
	X	Y		
1	2	3	4	5
101	418039.79	2227505.76	данные отсутствуют	данные отсутствуют
102	418039.86	2227505.79	данные отсутствуют	данные отсутствуют
103	418039.9	2227505.85	данные отсутствуют	данные отсутствуют
104	417561.99	2227594.52	данные отсутствуют	данные отсутствуют
104	417561.99	2227594.52	данные отсутствуют	данные отсутствуют
105	417561.92	2227594.56	данные отсутствуют	данные отсутствуют
105	417561.92	2227594.56	данные отсутствуют	данные отсутствуют
106	417561.85	2227594.53	данные отсутствуют	данные отсутствуют
106	417561.85	2227594.53	данные отсутствуют	данные отсутствуют
107	417561.81	2227594.46	данные отсутствуют	данные отсутствуют
107	417561.81	2227594.46	данные отсутствуют	данные отсутствуют
108	417561.84	2227594.39	данные отсутствуют	данные отсутствуют
108	417561.84	2227594.39	данные отсутствуют	данные отсутствуют
109	417561.9	2227594.36	данные отсутствуют	данные отсутствуют
109	417561.9	2227594.36	данные отсутствуют	данные отсутствуют
110	417561.98	2227594.38	данные отсутствуют	данные отсутствуют
110	417561.98	2227594.38	данные отсутствуют	данные отсутствуют

Государственный регистратор		ФГИС ЕГРН
полное наименование должности	подпись	инициалы, фамилия

М.П.

Выписка из Единого государственного реестра недвижимости об объекте недвижимости
Сведения о частях земельного участка

Земельный участок			
<small>(вид объекта недвижимости)</small>			
Лист № ____ Раздела 4.2	Всего листов раздела 4.2 : ____	Всего разделов: ____	Всего листов выписки: ____
01.10.2022 № 99/2022/497060718			
Кадастровый номер:		18:24:000000:61 (единое землепользование)	

Номер точки	Координаты, м		Описание закрепления на местности	Средняя квадратическая погрешность определения координат характерных точек границы части земельного участка, м
	X	Y		
1	2	3	4	5
111	417562.01	2227594.45	данные отсутствуют	данные отсутствуют
111	417562.01	2227594.45	данные отсутствуют	данные отсутствуют
112	417572.92	2226439.06	данные отсутствуют	данные отсутствуют
113	417571.35	2226443.51	данные отсутствуют	данные отсутствуют
114	417571.48	2226443.56	данные отсутствуют	данные отсутствуют
116	417106.77	2227498.37	данные отсутствуют	данные отсутствуют
116	417106.77	2227498.37	данные отсутствуют	данные отсутствуют
116	417106.77	2227498.37	данные отсутствуют	данные отсутствуют
117	417108.58	2227498.21	данные отсутствуют	данные отсутствуют
117	417108.58	2227498.21	данные отсутствуют	данные отсутствуют
117	417108.58	2227498.21	данные отсутствуют	данные отсутствуют
118	417108.59	2227498.35	данные отсутствуют	данные отсутствуют
118	417108.59	2227498.35	данные отсутствуют	данные отсутствуют
118	417108.59	2227498.35	данные отсутствуют	данные отсутствуют
119	417106.6	2227498.53	данные отсутствуют	данные отсутствуют
119	417106.6	2227498.53	данные отсутствуют	данные отсутствуют
119	417106.6	2227498.53	данные отсутствуют	данные отсутствуют

Государственный регистратор		ФГИС ЕГРН
полное наименование должности	подпись	инициалы, фамилия

М.П.

Выписка из Единого государственного реестра недвижимости об объекте недвижимости
Сведения о частях земельного участка

Земельный участок			
<small>(вид объекта недвижимости)</small>			
Лист № ____ Раздела 4.2	Всего листов раздела 4.2 : ____	Всего разделов: ____	Всего листов выписки: ____
01.10.2022 № 99/2022/497060718			
Кадастровый номер:		18:24:000000:61 (единое землепользование)	

Номер точки	Координаты, м		Описание закрепления на местности	Средняя квадратическая погрешность определения координат характерных точек границы части земельного участка, м
	X	Y		
1	2	3	4	5
120	417103.89	2227498.76	данные отсутствуют	данные отсутствуют
120	417103.89	2227498.76	данные отсутствуют	данные отсутствуют
120	417103.89	2227498.76	данные отсутствуют	данные отсутствуют
121	417103.88	2227498.62	данные отсутствуют	данные отсутствуют
121	417103.88	2227498.62	данные отсутствуют	данные отсутствуют
121	417103.88	2227498.62	данные отсутствуют	данные отсутствуют
142	417951.31	2226571.02	данные отсутствуют	данные отсутствуют
143	417951.24	2226571.05	данные отсутствуют	данные отсутствуют
144	417951.17	2226571.03	данные отсутствуют	данные отсутствуют
145	417951.13	2226570.96	данные отсутствуют	данные отсутствуют
146	417951.15	2226570.89	данные отсутствуют	данные отсутствуют
147	417951.22	2226570.85	данные отсутствуют	данные отсутствуют
148	417951.3	2226570.88	данные отсутствуют	данные отсутствуют
149	417951.33	2226570.95	данные отсутствуют	данные отсутствуют
150	417075.59	2227429.26	данные отсутствуют	данные отсутствуют
150	417075.59	2227429.26	данные отсутствуют	данные отсутствуют
151	417075.63	2227429.12	данные отсутствуют	данные отсутствуют

Государственный регистратор		ФГИС ЕГРН
полное наименование должности	подпись	инициалы, фамилия

М.П.

Выписка из Единого государственного реестра недвижимости об объекте недвижимости
Сведения о частях земельного участка

Земельный участок			
<small>(вид объекта недвижимости)</small>			
Лист № ____ Раздела 4.2	Всего листов раздела 4.2 : ____	Всего разделов: ____	Всего листов выписки: ____
01.10.2022 № 99/2022/497060718			
Кадастровый номер:		18:24:000000:61 (единое землепользование)	

Номер точки	Координаты, м		Описание закрепления на местности	Средняя квадратическая погрешность определения координат характерных точек границы части земельного участка, м
	X	Y		
1	2	3	4	5
151	417075.63	2227429.12	данные отсутствуют	данные отсутствуют
152	417080.14	2227430.5	данные отсутствуют	данные отсутствуют
152	417080.14	2227430.5	данные отсутствуют	данные отсутствуют
153	417080.1	2227430.63	данные отсутствуют	данные отсутствуют
153	417080.1	2227430.63	данные отсутствуют	данные отсутствуют
154	417117.22	2227430.01	данные отсутствуют	данные отсутствуют
154	417117.22	2227430.01	данные отсутствуют	данные отсутствуют
155	417117.13	2227430.05	данные отсутствуют	данные отсутствуют
155	417117.13	2227430.05	данные отсутствуют	данные отсутствуют
156	417117.03	2227430.02	данные отсутствуют	данные отсутствуют
156	417117.03	2227430.02	данные отсутствуют	данные отсутствуют
156	417117.03	2227430.02	данные отсутствуют	данные отсутствуют
157	417116.99	2227429.93	данные отсутствуют	данные отсутствуют
157	417116.99	2227429.93	данные отсутствуют	данные отсутствуют
157	417116.99	2227429.93	данные отсутствуют	данные отсутствуют
158	417117.02	2227429.84	данные отсутствуют	данные отсутствуют
158	417117.02	2227429.84	данные отсутствуют	данные отсутствуют

Государственный регистратор		ФГИС ЕГРН
полное наименование должности	подпись	инициалы, фамилия

М.П.

Выписка из Единого государственного реестра недвижимости об объекте недвижимости
Сведения о частях земельного участка

Земельный участок			
<small>(вид объекта недвижимости)</small>			
Лист № ____ Раздела 4.2	Всего листов раздела 4.2 : ____	Всего разделов: ____	Всего листов выписки: ____
01.10.2022 № 99/2022/497060718			
Кадастровый номер:		18:24:000000:61 (единое землепользование)	

Номер точки	Координаты, м		Описание закрепления на местности	Средняя квадратическая погрешность определения координат характерных точек границы части земельного участка, м
	X	Y		
1	2	3	4	5
158	417117.02	2227429.84	данные отсутствуют	данные отсутствуют
159	417117.11	2227429.79	данные отсутствуют	данные отсутствуют
159	417117.11	2227429.79	данные отсутствуют	данные отсутствуют
159	417117.11	2227429.79	данные отсутствуют	данные отсутствуют
160	417117.2	2227429.82	данные отсутствуют	данные отсутствуют
160	417117.2	2227429.82	данные отсутствуют	данные отсутствуют
160	417117.2	2227429.82	данные отсутствуют	данные отсутствуют
161	417117.25	2227429.91	данные отсутствуют	данные отсутствуют
161	417117.25	2227429.91	данные отсутствуют	данные отсутствуют
161	417117.25	2227429.91	данные отсутствуют	данные отсутствуют
162	417583.28	2226379.39	данные отсутствуют	данные отсутствуют
163	417583.41	2226379.44	данные отсутствуют	данные отсутствуют
166	417086.44	2227522.84	данные отсутствуют	данные отсутствуют
166	417086.44	2227522.84	данные отсутствуют	данные отсутствуют
166	417086.44	2227522.84	данные отсутствуют	данные отсутствуют
166	417086.44	2227522.84	данные отсутствуют	данные отсутствуют
166	417086.44	2227522.84	данные отсутствуют	данные отсутствуют

Государственный регистратор		ФГИС ЕГРН
полное наименование должности	подпись	инициалы, фамилия

М.П.

Выписка из Единого государственного реестра недвижимости об объекте недвижимости
Сведения о частях земельного участка

Земельный участок			
<small>(вид объекта недвижимости)</small>			
Лист № ____ Раздела 4.2	Всего листов раздела 4.2 : ____	Всего разделов: ____	Всего листов выписки: ____
01.10.2022 № 99/2022/497060718			
Кадастровый номер:		18:24:000000:61 (единое землепользование)	

Номер точки	Координаты, м		Описание закрепления на местности	Средняя квадратическая погрешность определения координат характерных точек границы части земельного участка, м
	X	Y		
1	2	3	4	5
167	417083.06	2227526.39	данные отсутствуют	данные отсутствуют
167	417083.06	2227526.39	данные отсутствуют	данные отсутствуют
167	417083.06	2227526.39	данные отсутствуют	данные отсутствуют
168	417081.58	2227521.72	данные отсутствуют	данные отсутствуют
168	417081.58	2227521.72	данные отсутствуют	данные отсутствуют
168	417081.58	2227521.72	данные отсутствуют	данные отсутствуют
168	417081.58	2227521.72	данные отсутствуют	данные отсутствуют
168	417081.58	2227521.72	данные отсутствуют	данные отсутствуют
168	417081.58	2227521.72	данные отсутствуют	данные отсутствуют
185	418144.38	2226782.07	данные отсутствуют	данные отсутствуют
186	418144.29	2226782.11	данные отсутствуют	данные отсутствуют
187	418144.2	2226782.08	данные отсутствуют	данные отсутствуют
188	418144.15	2226781.99	данные отсутствуют	данные отсутствуют
189	418144.18	2226781.9	данные отсутствуют	данные отсутствуют
190	418144.27	2226781.85	данные отсутствуют	данные отсутствуют
191	418144.36	2226781.88	данные отсутствуют	данные отсутствуют
192	418144.41	2226781.97	данные отсутствуют	данные отсутствуют
193	418114.81	2226949.78	данные отсутствуют	данные отсутствуют

Государственный регистратор		ФГИС ЕГРН
полное наименование должности	подпись	инициалы, фамилия

М.П.

Выписка из Единого государственного реестра недвижимости об объекте недвижимости
Сведения о частях земельного участка

Земельный участок			
<small>(вид объекта недвижимости)</small>			
Лист № ____ Раздела 4.2	Всего листов раздела 4.2 : ____	Всего разделов: ____	Всего листов выписки: ____
01.10.2022 № 99/2022/497060718			
Кадастровый номер:		18:24:000000:61 (единое землепользование)	

Номер точки	Координаты, м		Описание закрепления на местности	Средняя квадратическая погрешность определения координат характерных точек границы части земельного участка, м
	X	Y		
1	2	3	4	5
194	418114.72	2226949.83	данные отсутствуют	данные отсутствуют
195	418114.63	2226949.8	данные отсутствуют	данные отсутствуют
196	418114.58	2226949.71	данные отсутствуют	данные отсутствуют
197	418114.61	2226949.61	данные отсутствуют	данные отсутствуют
198	418114.7	2226949.57	данные отсутствуют	данные отсутствуют
199	418114.8	2226949.6	данные отсутствуют	данные отсутствуют
200	418114.84	2226949.69	данные отсутствуют	данные отсутствуют
201	418159.55	2226698.07	данные отсутствуют	данные отсутствуют
201	418159.55	2226698.07	данные отсутствуют	данные отсутствуют
202	418159.46	2226698.11	данные отсутствуют	данные отсутствуют
202	418159.46	2226698.11	данные отсутствуют	данные отсутствуют
203	418159.36	2226698.08	данные отсутствуют	данные отсутствуют
203	418159.36	2226698.08	данные отсутствуют	данные отсутствуют
203	418159.36	2226698.08	данные отсутствуют	данные отсутствуют
204	418159.32	2226697.99	данные отсутствуют	данные отсутствуют
204	418159.32	2226697.99	данные отсутствуют	данные отсутствуют
204	418159.32	2226697.99	данные отсутствуют	данные отсутствуют

Государственный регистратор		ФГИС ЕГРН
полное наименование должности	подпись	инициалы, фамилия

М.П.

Выписка из Единого государственного реестра недвижимости об объекте недвижимости
Сведения о частях земельного участка

Земельный участок			
<small>(вид объекта недвижимости)</small>			
Лист № ____ Раздела 4.2	Всего листов раздела 4.2 : ____	Всего разделов: ____	Всего листов выписки: ____
01.10.2022 № 99/2022/497060718			
Кадастровый номер:		18:24:000000:61 (единое землепользование)	

Номер точки	Координаты, м		Описание закрепления на местности	Средняя квадратическая погрешность определения координат характерных точек границы части земельного участка, м
	X	Y		
1	2	3	4	5
205	418159.35	2226697.9	данные отсутствуют	данные отсутствуют
205	418159.35	2226697.9	данные отсутствуют	данные отсутствуют
205	418159.35	2226697.9	данные отсутствуют	данные отсутствуют
206	418159.44	2226697.85	данные отсутствуют	данные отсутствуют
206	418159.44	2226697.85	данные отсутствуют	данные отсутствуют
206	418159.44	2226697.85	данные отсутствуют	данные отсутствуют
207	418159.53	2226697.88	данные отсутствуют	данные отсутствуют
207	418159.53	2226697.88	данные отсутствуют	данные отсутствуют
208	418159.58	2226697.97	данные отсутствуют	данные отсутствуют
208	418159.58	2226697.97	данные отсутствуют	данные отсутствуют
209	417407.87	2227571.5	данные отсутствуют	данные отсутствуют
209	417407.87	2227571.5	данные отсутствуют	данные отсутствуют
210	417407.8	2227571.53	данные отсутствуют	данные отсутствуют
210	417407.8	2227571.53	данные отсутствуют	данные отсутствуют
211	417407.73	2227571.51	данные отсутствуют	данные отсутствуют
211	417407.73	2227571.51	данные отсутствуют	данные отсутствуют
212	417407.69	2227571.44	данные отсутствуют	данные отсутствуют

Государственный регистратор		ФГИС ЕГРН
полное наименование должности	подпись	инициалы, фамилия

М.П.

Выписка из Единого государственного реестра недвижимости об объекте недвижимости
Сведения о частях земельного участка

Земельный участок			
<small>(вид объекта недвижимости)</small>			
Лист № ____ Раздела 4.2	Всего листов раздела 4.2 : ____	Всего разделов: ____	Всего листов выписки: ____
01.10.2022 № 99/2022/497060718			
Кадастровый номер:		18:24:000000:61 (единое землепользование)	

Номер точки	Координаты, м		Описание закрепления на местности	Средняя квадратическая погрешность определения координат характерных точек границы части земельного участка, м
	X	Y		
1	2	3	4	5
212	417407.69	2227571.44	данные отсутствуют	данные отсутствуют
213	417407.71	2227571.37	данные отсутствуют	данные отсутствуют
213	417407.71	2227571.37	данные отсутствуют	данные отсутствуют
214	417407.78	2227571.33	данные отсутствуют	данные отсутствуют
214	417407.78	2227571.33	данные отсутствуют	данные отсутствуют
215	417407.85	2227571.36	данные отсутствуют	данные отсутствуют
215	417407.85	2227571.36	данные отсутствуют	данные отсутствуют
216	417407.89	2227571.42	данные отсутствуют	данные отсутствуют
216	417407.89	2227571.42	данные отсутствуют	данные отсутствуют
217	418080.49	2227188.29	данные отсутствуют	данные отсутствуют
218	418080.42	2227188.33	данные отсутствуют	данные отсутствуют
219	418080.35	2227188.31	данные отсутствуют	данные отсутствуют
220	418080.31	2227188.24	данные отсутствуют	данные отсутствуют
221	418080.34	2227188.17	данные отсутствуют	данные отсутствуют
222	418080.4	2227188.13	данные отсутствуют	данные отсутствуют
223	418080.48	2227188.15	данные отсутствуют	данные отсутствуют
224	418080.51	2227188.22	данные отсутствуют	данные отсутствуют

Государственный регистратор		ФГИС ЕГРН
полное наименование должности	подпись	инициалы, фамилия

М.П.

Выписка из Единого государственного реестра недвижимости об объекте недвижимости
Сведения о частях земельного участка

Земельный участок			
<small>(вид объекта недвижимости)</small>			
Лист № ____ Раздела 4.2	Всего листов раздела 4.2 : ____	Всего разделов: ____	Всего листов выписки: ____
01.10.2022 № 99/2022/497060718			
Кадастровый номер:		18:24:000000:61 (единое землепользование)	

Номер точки	Координаты, м		Описание закрепления на местности	Средняя квадратическая погрешность определения координат характерных точек границы части земельного участка, м
	X	Y		
1	2	3	4	5
225	417867.66	2227639.86	данные отсутствуют	данные отсутствуют
226	417867.59	2227639.89	данные отсутствуют	данные отсутствуют
227	417867.52	2227639.87	данные отсутствуют	данные отсутствуют
228	417867.48	2227639.8	данные отсутствуют	данные отсутствуют
229	417867.5	2227639.73	данные отсутствуют	данные отсутствуют
230	417867.57	2227639.69	данные отсутствуют	данные отсутствуют
231	417867.65	2227639.72	данные отсутствуют	данные отсутствуют
232	417867.68	2227639.78	данные отсутствуют	данные отсутствуют
233	417219.94	2227543.71	данные отсутствуют	данные отсутствуют
234	417219.86	2227543.75	данные отсутствуют	данные отсутствуют
235	417219.76	2227543.72	данные отсутствуют	данные отсутствуют
236	417219.71	2227543.64	данные отсутствуют	данные отсутствуют
237	417219.74	2227543.54	данные отсутствуют	данные отсутствуют
238	417219.83	2227543.49	данные отсутствуют	данные отсутствуют
239	417219.93	2227543.52	данные отсутствуют	данные отсутствуют
240	417219.97	2227543.61	данные отсутствуют	данные отсутствуют
241	417482.98	2227582.81	данные отсутствуют	данные отсутствуют

Государственный регистратор		ФГИС ЕГРН
полное наименование должности	подпись	инициалы, фамилия

М.П.

Выписка из Единого государственного реестра недвижимости об объекте недвижимости
Сведения о частях земельного участка

Земельный участок			
<small>(вид объекта недвижимости)</small>			
Лист № ____ Раздела 4.2	Всего листов раздела 4.2 : ____	Всего разделов: ____	Всего листов выписки: ____
01.10.2022 № 99/2022/497060718			
Кадастровый номер:		18:24:000000:61 (единое землепользование)	

Номер точки	Координаты, м		Описание закрепления на местности	Средняя квадратическая погрешность определения координат характерных точек границы части земельного участка, м
	X	Y		
1	2	3	4	5
241	417482.98	2227582.81	данные отсутствуют	данные отсутствуют
242	417482.91	2227582.84	данные отсутствуют	данные отсутствуют
242	417482.91	2227582.84	данные отсутствуют	данные отсутствуют
243	417482.83	2227582.82	данные отсутствуют	данные отсутствуют
243	417482.83	2227582.82	данные отсутствуют	данные отсутствуют
244	417482.8	2227582.75	данные отсутствуют	данные отсутствуют
244	417482.8	2227582.75	данные отсутствуют	данные отсутствуют
245	417482.82	2227582.68	данные отсутствуют	данные отсутствуют
245	417482.82	2227582.68	данные отсутствуют	данные отсутствуют
246	417482.89	2227582.64	данные отсутствуют	данные отсутствуют
246	417482.89	2227582.64	данные отсутствуют	данные отсутствуют
247	417482.96	2227582.67	данные отсутствуют	данные отсутствуют
247	417482.96	2227582.67	данные отсутствуют	данные отсутствуют
253	418059.51	2227349.88	данные отсутствуют	данные отсутствуют
254	418059.58	2227349.85	данные отсутствуют	данные отсутствуют
255	418059.65	2227349.87	данные отсутствуют	данные отсутствуют
256	418059.69	2227349.94	данные отсутствуют	данные отсутствуют

Государственный регистратор		ФГИС ЕГРН
полное наименование должности	подпись	инициалы, фамилия

М.П.

Выписка из Единого государственного реестра недвижимости об объекте недвижимости
Сведения о частях земельного участка

Земельный участок			
<small>(вид объекта недвижимости)</small>			
Лист № ____ Раздела 4.2	Всего листов раздела 4.2 : ____	Всего разделов: ____	Всего листов выписки: ____
01.10.2022 № 99/2022/497060718			
Кадастровый номер:		18:24:000000:61 (единое землепользование)	

Номер точки	Координаты, м		Описание закрепления на местности	Средняя квадратическая погрешность определения координат характерных точек границы части земельного участка, м
	X	Y		
1	2	3	4	5
257	417343.44	2227562.07	данные отсутствуют	данные отсутствуют
257	417343.44	2227562.07	данные отсутствуют	данные отсутствуют
258	417343.37	2227562.1	данные отсутствуют	данные отсутствуют
258	417343.37	2227562.1	данные отсутствуют	данные отсутствуют
259	417343.29	2227562.08	данные отсутствуют	данные отсутствуют
259	417343.29	2227562.08	данные отсутствуют	данные отсутствуют
260	417343.26	2227562.01	данные отсутствуют	данные отсутствуют
260	417343.26	2227562.01	данные отсутствуют	данные отсутствуют
261	417343.28	2227561.94	данные отсутствуют	данные отсутствуют
261	417343.28	2227561.94	данные отсутствуют	данные отсутствуют
262	417343.35	2227561.9	данные отсутствуют	данные отсутствуют
262	417343.35	2227561.9	данные отсутствуют	данные отсутствуют
263	417343.42	2227561.93	данные отсутствуют	данные отсутствуют
263	417343.42	2227561.93	данные отсутствуют	данные отсутствуют
264	417343.46	2227561.99	данные отсутствуют	данные отсутствуют
264	417343.46	2227561.99	данные отсутствуют	данные отсутствуют
265	417797.88	2227629.36	данные отсутствуют	данные отсутствуют

Государственный регистратор		ФГИС ЕГРН
полное наименование должности	подпись	инициалы, фамилия

М.П.

Выписка из Единого государственного реестра недвижимости об объекте недвижимости
Сведения о частях земельного участка

Земельный участок			
<small>(вид объекта недвижимости)</small>			
Лист № ____ Раздела 4.2	Всего листов раздела 4.2 : ____	Всего разделов: ____	Всего листов выписки: ____
01.10.2022 № 99/2022/497060718			
Кадастровый номер:		18:24:000000:61 (единое землепользование)	

Номер точки	Координаты, м		Описание закрепления на местности	Средняя квадратическая погрешность определения координат характерных точек границы части земельного участка, м
	X	Y		
1	2	3	4	5
265	417797.88	2227629.36	данные отсутствуют	данные отсутствуют
266	417797.81	2227629.4	данные отсутствуют	данные отсутствуют
266	417797.81	2227629.4	данные отсутствуют	данные отсутствуют
267	417797.74	2227629.37	данные отсутствуют	данные отсутствуют
267	417797.74	2227629.37	данные отсутствуют	данные отсутствуют
268	417797.7	2227629.31	данные отсутствуют	данные отсутствуют
268	417797.7	2227629.31	данные отсутствуют	данные отсутствуют
269	417797.73	2227629.23	данные отсутствуют	данные отсутствуют
269	417797.73	2227629.23	данные отсутствуют	данные отсутствуют
270	417797.8	2227629.2	данные отсутствуют	данные отсутствуют
270	417797.8	2227629.2	данные отсутствуют	данные отсутствуют
271	417797.87	2227629.22	данные отсутствуют	данные отсутствуют
271	417797.87	2227629.22	данные отсутствуют	данные отсутствуют
272	417797.9	2227629.29	данные отсутствуют	данные отсутствуют
272	417797.9	2227629.29	данные отсутствуют	данные отсутствуют
273	417157.51	2227534.46	данные отсутствуют	данные отсутствуют
273	417157.51	2227534.46	данные отсутствуют	данные отсутствуют

Государственный регистратор		ФГИС ЕГРН
полное наименование должности	подпись	инициалы, фамилия

М.П.

Выписка из Единого государственного реестра недвижимости об объекте недвижимости
Сведения о частях земельного участка

Земельный участок			
<small>(вид объекта недвижимости)</small>			
Лист № ____ Раздела 4.2	Всего листов раздела 4.2 : ____	Всего разделов: ____	Всего листов выписки: ____
01.10.2022 № 99/2022/497060718			
Кадастровый номер:		18:24:000000:61 (единое землепользование)	

Номер точки	Координаты, м		Описание закрепления на местности	Средняя квадратическая погрешность определения координат характерных точек границы части земельного участка, м
	X	Y		
1	2	3	4	5
273	417157.51	2227534.46	данные отсутствуют	данные отсутствуют
273	417157.51	2227534.46	данные отсутствуют	данные отсутствуют
274	417157.42	2227534.51	данные отсутствуют	данные отсутствуют
274	417157.42	2227534.51	данные отсутствуют	данные отсутствуют
274	417157.42	2227534.51	данные отсутствуют	данные отсутствуют
274	417157.42	2227534.51	данные отсутствуют	данные отсутствуют
274	417157.42	2227534.51	данные отсутствуют	данные отсутствуют
275	417157.32	2227534.48	данные отсутствуют	данные отсутствуют
275	417157.32	2227534.48	данные отсутствуют	данные отсутствуют
275	417157.32	2227534.48	данные отсутствуют	данные отсутствуют
275	417157.32	2227534.48	данные отсутствуют	данные отсутствуют
276	417157.28	2227534.39	данные отсутствуют	данные отсутствуют
276	417157.28	2227534.39	данные отсутствуют	данные отсутствуют
276	417157.28	2227534.39	данные отсутствуют	данные отсутствуют
276	417157.28	2227534.39	данные отсутствуют	данные отсутствуют
277	417157.31	2227534.3	данные отсутствуют	данные отсутствуют
277	417157.31	2227534.3	данные отсутствуют	данные отсутствуют
277	417157.31	2227534.3	данные отсутствуют	данные отсутствуют

Государственный регистратор		ФГИС ЕГРН
полное наименование должности	подпись	инициалы, фамилия

М.П.

Выписка из Единого государственного реестра недвижимости об объекте недвижимости
Сведения о частях земельного участка

Земельный участок			
<small>(вид объекта недвижимости)</small>			
Лист № ____ Раздела 4.2	Всего листов раздела 4.2 : ____	Всего разделов: ____	Всего листов выписки: ____
01.10.2022 № 99/2022/497060718			
Кадастровый номер:		18:24:000000:61 (единое землепользование)	

Номер точки	Координаты, м		Описание закрепления на местности	Средняя квадратическая погрешность определения координат характерных точек границы части земельного участка, м
	Х	У		
1	2	3	4	5
277	417157.31	2227534.3	данные отсутствуют	данные отсутствуют
278	417157.4	2227534.25	данные отсутствуют	данные отсутствуют
278	417157.4	2227534.25	данные отсутствуют	данные отсутствуют
278	417157.4	2227534.25	данные отсутствуют	данные отсутствуют
278	417157.4	2227534.25	данные отсутствуют	данные отсутствуют
279	417157.49	2227534.28	данные отсутствуют	данные отсутствуют
279	417157.49	2227534.28	данные отсутствуют	данные отсутствуют
279	417157.49	2227534.28	данные отсутствуют	данные отсутствуют
279	417157.49	2227534.28	данные отсутствуют	данные отсутствуют
280	417157.54	2227534.37	данные отсутствуют	данные отсутствуют
280	417157.54	2227534.37	данные отсутствуют	данные отсутствуют
280	417157.54	2227534.37	данные отсутствуют	данные отсутствуют
280	417157.54	2227534.37	данные отсутствуют	данные отсутствуют
281	418066.77	2227296.42	данные отсутствуют	данные отсутствуют
282	418066.71	2227296.46	данные отсутствуют	данные отсутствуют
283	418066.63	2227296.44	данные отсутствуют	данные отсутствуют
284	418066.6	2227296.37	данные отсутствуют	данные отсутствуют

Государственный регистратор		ФГИС ЕГРН
полное наименование должности	подпись	инициалы, фамилия

М.П.

Выписка из Единого государственного реестра недвижимости об объекте недвижимости
Сведения о частях земельного участка

Земельный участок			
<small>(вид объекта недвижимости)</small>			
Лист № ____ Раздела 4.2	Всего листов раздела 4.2 : ____	Всего разделов: ____	Всего листов выписки: ____
01.10.2022 № 99/2022/497060718			
Кадастровый номер:		18:24:000000:61 (единое землепользование)	

Номер точки	Координаты, м		Описание закрепления на местности	Средняя квадратическая погрешность определения координат характерных точек границы части земельного участка, м
	X	Y		
1	2	3	4	5
285	418066.62	2227296.29	данные отсутствуют	данные отсутствуют
286	418066.69	2227296.26	данные отсутствуют	данные отсутствуют
287	418066.76	2227296.28	данные отсутствуют	данные отсутствуют
288	418066.8	2227296.35	данные отсутствуют	данные отсутствуют
289	418025.23	2227621.81	данные отсутствуют	данные отсутствуют
290	418025.16	2227621.85	данные отсутствуют	данные отсутствуют
291	418025.09	2227621.83	данные отсутствуют	данные отсутствуют
292	418025.06	2227621.76	данные отсутствуют	данные отсутствуют
293	418025.08	2227621.68	данные отсутствуют	данные отсутствуют
294	418025.15	2227621.65	данные отсутствуют	данные отсутствуют
295	418025.22	2227621.67	данные отсутствуют	данные отсутствуют
296	418025.25	2227621.74	данные отсутствуют	данные отсутствуют
297	418017.43	2227659.04	данные отсутствуют	данные отсутствуют
297	418017.43	2227659.04	данные отсутствуют	данные отсутствуют
298	418020.04	2227662.28	данные отсутствуют	данные отсутствуют
298	418020.04	2227662.28	данные отсутствуют	данные отсутствуют
299	418019.89	2227662.4	данные отсутствуют	данные отсутствуют

Государственный регистратор		ФГИС ЕГРН
полное наименование должности	подпись	инициалы, фамилия

М.П.

Выписка из Единого государственного реестра недвижимости об объекте недвижимости
Сведения о частях земельного участка

Земельный участок			
(вид объекта недвижимости)			
Лист № ____ Раздела 4.2	Всего листов раздела 4.2 : ____	Всего разделов: ____	Всего листов выписки: ____
01.10.2022 № 99/2022/497060718			
Кадастровый номер:		18:24:000000:61 (единое землепользование)	

Номер точки	Координаты, м		Описание закрепления на местности	Средняя квадратическая погрешность определения координат характерных точек границы части земельного участка, м
	X	Y		
1	2	3	4	5
299	418019.89	2227662.4	данные отсутствуют	данные отсутствуют
300	418017.28	2227659.16	данные отсутствуют	данные отсутствуют
300	418017.28	2227659.16	данные отсутствуют	данные отсутствуют
301	417263.54	2227550.18	данные отсутствуют	данные отсутствуют
301	417263.54	2227550.18	данные отсутствуют	данные отсутствуют
302	417263.47	2227550.21	данные отсутствуют	данные отсутствуют
302	417263.47	2227550.21	данные отсутствуют	данные отсутствуют
303	417263.4	2227550.19	данные отсутствуют	данные отсутствуют
303	417263.4	2227550.19	данные отсутствуют	данные отсутствуют
304	417263.37	2227550.12	данные отсутствуют	данные отсутствуют
304	417263.37	2227550.12	данные отсутствуют	данные отсутствуют
305	417263.39	2227550.05	данные отсутствуют	данные отсутствуют
305	417263.39	2227550.05	данные отсутствуют	данные отсутствуют
306	417263.46	2227550.01	данные отсутствуют	данные отсутствуют
306	417263.46	2227550.01	данные отсутствуют	данные отсутствуют
307	417263.53	2227550.04	данные отсутствуют	данные отсутствуют
307	417263.53	2227550.04	данные отсутствуют	данные отсутствуют

Государственный регистратор		ФГИС ЕГРН
полное наименование должности	подпись	инициалы, фамилия

М.П.

Выписка из Единого государственного реестра недвижимости об объекте недвижимости
Сведения о частях земельного участка

Земельный участок			
<small>(вид объекта недвижимости)</small>			
Лист № ____ Раздела 4.2	Всего листов раздела 4.2 : ____	Всего разделов: ____	Всего листов выписки: ____
01.10.2022 № 99/2022/497060718			
Кадастровый номер:		18:24:000000:61 (единое землепользование)	

Номер точки	Координаты, м		Описание закрепления на местности	Средняя квадратическая погрешность определения координат характерных точек границы части земельного участка, м
	X	Y		
1	2	3	4	5
308	417263.57	2227550.1	данные отсутствуют	данные отсутствуют
308	417263.57	2227550.1	данные отсутствуют	данные отсутствуют
309	417945.78	2227651.37	данные отсутствуют	данные отсутствуют
310	417945.71	2227651.4	данные отсутствуют	данные отсутствуют
311	417945.64	2227651.38	данные отсутствуют	данные отсутствуют
312	417945.6	2227651.31	данные отсутствуют	данные отсутствуют
313	417945.63	2227651.24	данные отсутствуют	данные отсутствуют
314	417945.69	2227651.2	данные отсутствуют	данные отсутствуют
315	417945.77	2227651.23	данные отсутствуют	данные отсутствуют
316	417945.8	2227651.3	данные отсутствуют	данные отсутствуют
317	418073.64	2227241.88	данные отсутствуют	данные отсутствуют
318	418073.57	2227241.91	данные отсутствуют	данные отсутствуют
319	418073.5	2227241.89	данные отсутствуют	данные отсутствуют
320	418073.46	2227241.82	данные отсутствуют	данные отсутствуют
321	418073.49	2227241.75	данные отсутствуют	данные отсутствуют
322	418073.55	2227241.71	данные отсутствуют	данные отсутствуют
323	418073.63	2227241.73	данные отсутствуют	данные отсутствуют

Государственный регистратор		ФГИС ЕГРН
полное наименование должности	подпись	инициалы, фамилия

М.П.

Выписка из Единого государственного реестра недвижимости об объекте недвижимости
Сведения о частях земельного участка

Земельный участок			
<small>(вид объекта недвижимости)</small>			
Лист № ____ Раздела 4.2	Всего листов раздела 4.2 : ____	Всего разделов: ____	Всего листов выписки: ____
01.10.2022 № 99/2022/497060718			
Кадастровый номер:		18:24:000000:61 (единое землепользование)	

Номер точки	Координаты, м		Описание закрепления на местности	Средняя квадратическая погрешность определения координат характерных точек границы части земельного участка, м
	X	Y		
1	2	3	4	5
324	418073.66	2227241.8	данные отсутствуют	данные отсутствуют
325	418129.86	2226865.59	данные отсутствуют	данные отсутствуют
326	418129.78	2226865.64	данные отсутствуют	данные отсутствуют
327	418129.68	2226865.61	данные отсутствуют	данные отсутствуют
328	418129.63	2226865.52	данные отсутствуют	данные отсутствуют
329	418129.66	2226865.43	данные отсутствуют	данные отсутствуют
330	418129.75	2226865.38	данные отсутствуют	данные отсутствуют
331	418129.85	2226865.41	данные отсутствуют	данные отсутствуют
332	418129.89	2226865.5	данные отсутствуют	данные отсутствуют
333	417714.77	2227617.03	данные отсутствуют	данные отсутствуют
333	417714.77	2227617.03	данные отсутствуют	данные отсутствуют
334	417714.7	2227617.07	данные отсутствуют	данные отсутствуют
334	417714.7	2227617.07	данные отсутствуют	данные отсутствуют
335	417714.63	2227617.05	данные отсутствуют	данные отсутствуют
335	417714.63	2227617.05	данные отсутствуют	данные отсутствуют
336	417714.59	2227616.98	данные отсутствуют	данные отсутствуют
336	417714.59	2227616.98	данные отсутствуют	данные отсутствуют

Государственный регистратор		ФГИС ЕГРН
полное наименование должности	подпись	инициалы, фамилия

М.П.

Выписка из Единого государственного реестра недвижимости об объекте недвижимости
Сведения о частях земельного участка

Земельный участок			
<small>(вид объекта недвижимости)</small>			
Лист № ____ Раздела 4.2	Всего листов раздела 4.2 : ____	Всего разделов: ____	Всего листов выписки: ____
01.10.2022 № 99/2022/497060718			
Кадастровый номер:		18:24:000000:61 (единое землепользование)	

Номер точки	Координаты, м		Описание закрепления на местности	Средняя квадратическая погрешность определения координат характерных точек границы части земельного участка, м
	X	Y		
1	2	3	4	5
337	417714.61	2227616.9	данные отсутствуют	данные отсутствуют
337	417714.61	2227616.9	данные отсутствуют	данные отсутствуют
338	417714.68	2227616.87	данные отсутствуют	данные отсутствуют
338	417714.68	2227616.87	данные отсутствуют	данные отсутствуют
339	417714.75	2227616.89	данные отсутствуют	данные отсутствуют
339	417714.75	2227616.89	данные отсутствуют	данные отсутствуют
340	417714.79	2227616.96	данные отсутствуют	данные отсутствуют
340	417714.79	2227616.96	данные отсутствуют	данные отсутствуют
341	418053.62	2227399.79	данные отсутствуют	данные отсутствуют
342	418053.55	2227399.83	данные отсутствуют	данные отсутствуют
343	418053.48	2227399.81	данные отсутствуют	данные отсутствуют
344	418053.44	2227399.74	данные отсутствуют	данные отсутствуют
345	418053.47	2227399.66	данные отсутствуют	данные отсутствуют
346	418053.54	2227399.63	данные отсутствуют	данные отсутствуют
347	418053.61	2227399.65	данные отсутствуют	данные отсутствуют
348	418053.64	2227399.72	данные отсутствуют	данные отсутствуют
349	418032.55	2227564.35	данные отсутствуют	данные отсутствуют

Государственный регистратор		ФГИС ЕГРН
полное наименование должности	подпись	инициалы, фамилия

М.П.

Выписка из Единого государственного реестра недвижимости об объекте недвижимости
Сведения о частях земельного участка

Земельный участок			
<small>(вид объекта недвижимости)</small>			
Лист № ____ Раздела 4.2	Всего листов раздела 4.2 : ____	Всего разделов: ____	Всего листов выписки: ____
01.10.2022 № 99/2022/497060718			
Кадастровый номер:		18:24:000000:61 (единое землепользование)	

Номер точки	Координаты, м		Описание закрепления на местности	Средняя квадратическая погрешность определения координат характерных точек границы части земельного участка, м
	X	Y		
1	2	3	4	5
350	418032.48	2227564.39	данные отсутствуют	данные отсутствуют
351	418032.41	2227564.37	данные отсутствуют	данные отсутствуют
352	418032.37	2227564.3	данные отсутствуют	данные отсутствуют
353	418032.4	2227564.22	данные отсутствуют	данные отсутствуют
354	418032.46	2227564.19	данные отсутствуют	данные отсутствуют
355	418032.54	2227564.21	данные отсутствуют	данные отсутствуют
356	418032.57	2227564.28	данные отсутствуют	данные отсутствуют
357	418057.59	2226591.44	данные отсутствуют	данные отсутствуют
358	418057.78	2226591.43	данные отсутствуют	данные отсутствуют
359	418057.97	2226595.59	данные отсутствуют	данные отсутствуют
360	418057.78	2226595.6	данные отсутствуют	данные отсутствуют
361	418174.09	2226614.25	данные отсутствуют	данные отсутствуют
362	418174.18	2226614.42	данные отсутствуют	данные отсутствуют
362	418174.18	2226614.42	данные отсутствуют	данные отсутствуют
362	418174.18	2226614.42	данные отсутствуют	данные отсутствуют
363	418170.57	2226616.48	данные отсутствуют	данные отсутствуют
364	418170.47	2226616.31	данные отсутствуют	данные отсутствуют

Государственный регистратор		ФГИС ЕГРН
полное наименование должности	подпись	инициалы, фамилия

М.П.

Выписка из Единого государственного реестра недвижимости об объекте недвижимости
Сведения о частях земельного участка

Земельный участок			
<small>(вид объекта недвижимости)</small>			
Лист № ____ Раздела 4.2	Всего листов раздела 4.2 : ____	Всего разделов: ____	Всего листов выписки: ____
01.10.2022 № 99/2022/497060718			
Кадастровый номер:		18:24:000000:61 (единое землепользование)	

Номер точки	Координаты, м		Описание закрепления на местности	Средняя квадратическая погрешность определения координат характерных точек границы части земельного участка, м
	X	Y		
1	2	3	4	5
365	417554.24	2226475.54	данные отсутствуют	данные отсутствуют
366	417551.88	2226475.21	данные отсутствуют	данные отсутствуют
367	417573.04	2226439.1	данные отсутствуют	данные отсутствуют
368	417573.03	2226439.19	данные отсутствуют	данные отсутствуют
369	417085.45	2227523.88	данные отсутствуют	данные отсутствуют
370	417082.04	2227523.16	данные отсутствуют	данные отсутствуют
371	418171.17	2226616.14	данные отсутствуют	данные отсутствуют
372	418171.22	2226615.88	данные отсутствуют	данные отсутствуют
373	417110.46	2227423	данные отсутствуют	данные отсутствуют
374	418174.1	2226614.25	данные отсутствуют	данные отсутствуют
374	418174.1	2226614.25	данные отсутствуют	данные отсутствуют
375	418059.68	2227350.01	данные отсутствуют	данные отсутствуют
376	418059.61	2227350.05	данные отсутствуют	данные отсутствуют
377	418059.53	2227350.02	данные отсутствуют	данные отсутствуют
378	418059.5	2227349.96	данные отсутствуют	данные отсутствуют
379	417581.85	2226383.89	данные отсутствуют	данные отсутствуют
380	417581.71	2226383.84	данные отсутствуют	данные отсутствуют

Государственный регистратор		ФГИС ЕГРН
полное наименование должности	подпись	инициалы, фамилия

М.П.

Выписка из Единого государственного реестра недвижимости об объекте недвижимости
Сведения о частях земельного участка

Земельный участок			
<small>(вид объекта недвижимости)</small>			
Лист № ____ Раздела 4.2	Всего листов раздела 4.2 : ____	Всего разделов: ____	Всего листов выписки: ____
01.10.2022 № 99/2022/497060718			
Кадастровый номер:		18:24:000000:61 (единое землепользование)	

Номер точки	Координаты, м		Описание закрепления на местности	Средняя квадратическая погрешность определения координат характерных точек границы части земельного участка, м
	X	Y		
1	2	3	4	5
381	417483	2227582.74	данные отсутствуют	данные отсутствуют
381	417483	2227582.74	данные отсутствуют	данные отсутствуют
382	417110.47	2227423	данные отсутствуют	данные отсутствуют
382	417110.47	2227423	данные отсутствуют	данные отсутствуют
383	417110.24	2227422.93	данные отсутствуют	данные отсутствуют
383	417110.24	2227422.93	данные отсутствуют	данные отсутствуют
384	417117.23	2227430	данные отсутствуют	данные отсутствуют
385	417117.04	2227430.02	данные отсутствуют	данные отсутствуют
386	418171.76	2226615.8	данные отсутствуют	данные отсутствуют
387	418171.81	2226615.55	данные отсутствуют	данные отсутствуют
388	418159.5	2226697.87	данные отсутствуют	данные отсутствуют
389	418159.45	2226698.1	данные отсутствуют	данные отсутствуют
390	417553.01	2226475.78	данные отсутствуют	данные отсутствуют
391	417551.74	2226475.61	данные отсутствуют	данные отсутствуют
392	417085.67	2227523.65	данные отсутствуют	данные отсутствуют
393	417081.98	2227523	данные отсутствуют	данные отсутствуют

Государственный регистратор		ФГИС ЕГРН
полное наименование должности	подпись	инициалы, фамилия

М.П.

Выписка из Единого государственного реестра недвижимости об объекте недвижимости
Сведения о частях земельного участка

Земельный участок				
<small>(вид объекта недвижимости)</small>				
Лист № ____ Раздела 4.2		Всего листов раздела 4.2 : ____		Всего разделов: ____
Всего листов выписки: ____				
01.10.2022 № 99/2022/497060718				
Кадастровый номер:			18:24:000000:61 (единое землепользование)	
Сведения о характерных точках границы части (частей) земельного участка				
Учетный номер части: 57				
Система координат: МСК-73				
Зона №				
Номер точки	Координаты, м		Описание закрепления на местности	Средняя квадратическая погрешность определения координат характерных точек границы части земельного участка, м
	X	Y		
1	2	3	4	5
9	417556.47	2226475.1	данные отсутствуют	данные отсутствуют
10	417551.58	2226476.07	данные отсутствуют	данные отсутствуют
10	417551.58	2226476.07	данные отсутствуют	данные отсутствуют
10	417551.58	2226476.07	данные отсутствуют	данные отсутствуют
11	417553.21	2226471.45	данные отсутствуют	данные отсутствуют
12	417095.84	2227425.81	данные отсутствуют	данные отсутствуют
12	417095.84	2227425.81	данные отсутствуют	данные отсутствуют
13	417095.77	2227425.85	данные отсутствуют	данные отсутствуют
13	417095.77	2227425.85	данные отсутствуют	данные отсутствуют
14	417095.7	2227425.83	данные отсутствуют	данные отсутствуют
14	417095.7	2227425.83	данные отсутствуют	данные отсутствуют
15	417095.66	2227425.76	данные отсутствуют	данные отсутствуют
15	417095.66	2227425.76	данные отсутствуют	данные отсутствуют
16	417095.68	2227425.69	данные отсутствуют	данные отсутствуют
16	417095.68	2227425.69	данные отсутствуют	данные отсутствуют
17	417095.75	2227425.65	данные отсутствуют	данные отсутствуют
Государственный регистратор			ФГИС ЕГРН	
полное наименование должности			подпись	
			инициалы, фамилия	

М.П.

Выписка из Единого государственного реестра недвижимости об объекте недвижимости
Сведения о частях земельного участка

Земельный участок			
<small>(вид объекта недвижимости)</small>			
Лист № ____ Раздела 4.2	Всего листов раздела 4.2 : ____	Всего разделов: ____	Всего листов выписки: ____
01.10.2022 № 99/2022/497060718			
Кадастровый номер:		18:24:000000:61 (единое землепользование)	

Номер точки	Координаты, м		Описание закрепления на местности	Средняя квадратическая погрешность определения координат характерных точек границы части земельного участка, м
	X	Y		
1	2	3	4	5
17	417095.75	2227425.65	данные отсутствуют	данные отсутствуют
18	417095.82	2227425.67	данные отсутствуют	данные отсутствуют
18	417095.82	2227425.67	данные отсутствуют	данные отсутствуют
19	417095.86	2227425.74	данные отсутствуют	данные отсутствуют
19	417095.86	2227425.74	данные отсутствуют	данные отсутствуют
21	417110.37	2227423.05	данные отсутствуют	данные отсутствуют
21	417110.37	2227423.05	данные отсутствуют	данные отсутствуют
21	417110.37	2227423.05	данные отсутствуют	данные отсутствуют
22	417110.28	2227423.02	данные отсутствуют	данные отсутствуют
22	417110.28	2227423.02	данные отсутствуют	данные отсутствуют
22	417110.28	2227423.02	данные отсутствуют	данные отсутствуют
23	417110.23	2227422.93	данные отсутствуют	данные отсутствуют
24	417110.26	2227422.84	данные отсутствуют	данные отсутствуют
24	417110.26	2227422.84	данные отсутствуют	данные отсутствуют
24	417110.26	2227422.84	данные отсутствуют	данные отсутствуют
25	417110.35	2227422.79	данные отсутствуют	данные отсутствуют
25	417110.35	2227422.79	данные отсутствуют	данные отсутствуют

Государственный регистратор		ФГИС ЕГРН
полное наименование должности	подпись	инициалы, фамилия

М.П.

Выписка из Единого государственного реестра недвижимости об объекте недвижимости
Сведения о частях земельного участка

Земельный участок			
<small>(вид объекта недвижимости)</small>			
Лист № ____ Раздела 4.2	Всего листов раздела 4.2 : ____	Всего разделов: ____	Всего листов выписки: ____
01.10.2022 № 99/2022/497060718			
Кадастровый номер:		18:24:000000:61 (единое землепользование)	

Номер точки	Координаты, м		Описание закрепления на местности	Средняя квадратическая погрешность определения координат характерных точек границы части земельного участка, м
	X	Y		
1	2	3	4	5
25	417110.35	2227422.79	данные отсутствуют	данные отсутствуют
26	417110.44	2227422.82	данные отсутствуют	данные отсутствуют
26	417110.44	2227422.82	данные отсутствуют	данные отсутствуют
26	417110.44	2227422.82	данные отсутствуют	данные отсутствуют
27	417110.49	2227422.91	данные отсутствуют	данные отсутствуют
27	417110.49	2227422.91	данные отсутствуют	данные отсутствуют
27	417110.49	2227422.91	данные отсутствуют	данные отсутствуют
36	417092.05	2227463.97	данные отсутствуют	данные отсутствуют
36	417092.05	2227463.97	данные отсутствуют	данные отсутствуют
36	417092.05	2227463.97	данные отсутствуют	данные отсутствуют
37	417091.98	2227464.01	данные отсутствуют	данные отсутствуют
37	417091.98	2227464.01	данные отсутствуют	данные отсутствуют
37	417091.98	2227464.01	данные отсутствуют	данные отсутствуют
38	417091.91	2227463.99	данные отсутствуют	данные отсутствуют
38	417091.91	2227463.99	данные отсутствуют	данные отсутствуют
38	417091.91	2227463.99	данные отсутствуют	данные отсутствуют
38	417091.91	2227463.99	данные отсутствуют	данные отсутствуют
39	417091.88	2227463.92	данные отсутствуют	данные отсутствуют

Государственный регистратор		ФГИС ЕГРН
полное наименование должности	подпись	инициалы, фамилия

М.П.

Выписка из Единого государственного реестра недвижимости об объекте недвижимости
Сведения о частях земельного участка

Земельный участок			
<small>(вид объекта недвижимости)</small>			
Лист № ____ Раздела 4.2	Всего листов раздела 4.2 : ____	Всего разделов: ____	Всего листов выписки: ____
01.10.2022 № 99/2022/497060718			
Кадастровый номер:		18:24:000000:61 (единое землепользование)	

Номер точки	Координаты, м		Описание закрепления на местности	Средняя квадратическая погрешность определения координат характерных точек границы части земельного участка, м
	X	Y		
1	2	3	4	5
39	417091.88	2227463.92	данные отсутствуют	данные отсутствуют
39	417091.88	2227463.92	данные отсутствуют	данные отсутствуют
40	417091.9	2227463.84	данные отсутствуют	данные отсутствуют
40	417091.9	2227463.84	данные отсутствуют	данные отсутствуют
40	417091.9	2227463.84	данные отсутствуют	данные отсутствуют
41	417091.97	2227463.81	данные отсутствуют	данные отсутствуют
41	417091.97	2227463.81	данные отсутствуют	данные отсутствуют
41	417091.97	2227463.81	данные отсутствуют	данные отсутствуют
42	417092.04	2227463.83	данные отсутствуют	данные отсутствуют
42	417092.04	2227463.83	данные отсутствуют	данные отсутствуют
42	417092.04	2227463.83	данные отсутствуют	данные отсутствуют
43	417092.07	2227463.9	данные отсутствуют	данные отсутствуют
43	417092.07	2227463.9	данные отсутствуют	данные отсутствуют
43	417092.07	2227463.9	данные отсутствуют	данные отсутствуют
52	418046.97	2227452.33	данные отсутствуют	данные отсутствуют
53	418046.9	2227452.36	данные отсутствуют	данные отсутствуют
54	418046.83	2227452.34	данные отсутствуют	данные отсутствуют

Государственный регистратор		ФГИС ЕГРН
полное наименование должности	подпись	инициалы, фамилия

М.П.

Выписка из Единого государственного реестра недвижимости об объекте недвижимости
Сведения о частях земельного участка

Земельный участок			
(вид объекта недвижимости)			
Лист № ____ Раздела 4.2	Всего листов раздела 4.2 : ____	Всего разделов: ____	Всего листов выписки: ____
01.10.2022 № 99/2022/497060718			
Кадастровый номер:		18:24:000000:61 (единое землепользование)	

Номер точки	Координаты, м		Описание закрепления на местности	Средняя квадратическая погрешность определения координат характерных точек границы части земельного участка, м
	X	Y		
1	2	3	4	5
55	418046.79	2227452.27	данные отсутствуют	данные отсутствуют
56	418046.82	2227452.2	данные отсутствуют	данные отсутствуют
57	418046.89	2227452.17	данные отсутствуют	данные отсутствуют
58	418046.96	2227452.19	данные отсутствуют	данные отсутствуют
59	418046.99	2227452.26	данные отсутствуют	данные отсутствуют
76	418104.62	2227037.38	данные отсутствуют	данные отсутствуют
77	418104.53	2227037.43	данные отсутствуют	данные отсутствуют
78	418104.44	2227037.4	данные отсутствуют	данные отсутствуют
79	418104.39	2227037.31	данные отсутствуют	данные отсутствуют
80	418104.42	2227037.21	данные отсутствуют	данные отсутствуют
81	418104.51	2227037.17	данные отсутствуют	данные отсутствуют
82	418104.61	2227037.2	данные отсутствуют	данные отсутствуют
83	418104.65	2227037.29	данные отсутствуют	данные отсутствуют
88	417634.66	2227605.32	данные отсутствуют	данные отсутствуют
88	417634.66	2227605.32	данные отсутствуют	данные отсутствуют
89	417634.59	2227605.36	данные отсутствуют	данные отсутствуют
89	417634.59	2227605.36	данные отсутствуют	данные отсутствуют

Государственный регистратор		ФГИС ЕГРН
полное наименование должности	подпись	инициалы, фамилия

М.П.

Выписка из Единого государственного реестра недвижимости об объекте недвижимости
Сведения о частях земельного участка

Земельный участок			
<small>(вид объекта недвижимости)</small>			
Лист № ____ Раздела 4.2	Всего листов раздела 4.2 : ____	Всего разделов: ____	Всего листов выписки: ____
01.10.2022 № 99/2022/497060718			
Кадастровый номер:		18:24:000000:61 (единое землепользование)	

Номер точки	Координаты, м		Описание закрепления на местности	Средняя квадратическая погрешность определения координат характерных точек границы части земельного участка, м
	X	Y		
1	2	3	4	5
90	417634.52	2227605.34	данные отсутствуют	данные отсутствуют
90	417634.52	2227605.34	данные отсутствуют	данные отсутствуют
91	417634.48	2227605.27	данные отсутствуют	данные отсутствуют
91	417634.48	2227605.27	данные отсутствуют	данные отсутствуют
92	417634.51	2227605.19	данные отсутствуют	данные отсутствуют
92	417634.51	2227605.19	данные отсутствуют	данные отсутствуют
93	417634.57	2227605.16	данные отсутствуют	данные отсутствуют
93	417634.57	2227605.16	данные отсутствуют	данные отсутствуют
94	417634.65	2227605.18	данные отсутствуют	данные отсутствуют
94	417634.65	2227605.18	данные отсутствуют	данные отсутствуют
95	417634.68	2227605.25	данные отсутствуют	данные отсутствуют
95	417634.68	2227605.25	данные отсутствуют	данные отсутствуют
96	418039.88	2227505.93	данные отсутствуют	данные отсутствуют
97	418039.81	2227505.96	данные отсутствуют	данные отсутствуют
98	418039.74	2227505.94	данные отсутствуют	данные отсутствуют
99	418039.7	2227505.87	данные отсутствуют	данные отсутствуют
100	418039.72	2227505.8	данные отсутствуют	данные отсутствуют

Государственный регистратор		ФГИС ЕГРН
полное наименование должности	подпись	инициалы, фамилия

М.П.

Выписка из Единого государственного реестра недвижимости об объекте недвижимости
Сведения о частях земельного участка

Земельный участок			
<small>(вид объекта недвижимости)</small>			
Лист № ____ Раздела 4.2	Всего листов раздела 4.2 : ____	Всего разделов: ____	Всего листов выписки: ____
01.10.2022 № 99/2022/497060718			
Кадастровый номер:		18:24:000000:61 (единое землепользование)	

Номер точки	Координаты, м		Описание закрепления на местности	Средняя квадратическая погрешность определения координат характерных точек границы части земельного участка, м
	X	Y		
1	2	3	4	5
101	418039.79	2227505.76	данные отсутствуют	данные отсутствуют
102	418039.86	2227505.79	данные отсутствуют	данные отсутствуют
103	418039.9	2227505.85	данные отсутствуют	данные отсутствуют
104	417561.99	2227594.52	данные отсутствуют	данные отсутствуют
104	417561.99	2227594.52	данные отсутствуют	данные отсутствуют
105	417561.92	2227594.56	данные отсутствуют	данные отсутствуют
105	417561.92	2227594.56	данные отсутствуют	данные отсутствуют
106	417561.85	2227594.53	данные отсутствуют	данные отсутствуют
106	417561.85	2227594.53	данные отсутствуют	данные отсутствуют
107	417561.81	2227594.46	данные отсутствуют	данные отсутствуют
107	417561.81	2227594.46	данные отсутствуют	данные отсутствуют
108	417561.84	2227594.39	данные отсутствуют	данные отсутствуют
108	417561.84	2227594.39	данные отсутствуют	данные отсутствуют
109	417561.9	2227594.36	данные отсутствуют	данные отсутствуют
109	417561.9	2227594.36	данные отсутствуют	данные отсутствуют
110	417561.98	2227594.38	данные отсутствуют	данные отсутствуют
110	417561.98	2227594.38	данные отсутствуют	данные отсутствуют

Государственный регистратор		ФГИС ЕГРН
полное наименование должности	подпись	инициалы, фамилия

М.П.

Выписка из Единого государственного реестра недвижимости об объекте недвижимости
Сведения о частях земельного участка

Земельный участок			
<small>(вид объекта недвижимости)</small>			
Лист № ____ Раздела 4.2	Всего листов раздела 4.2 : ____	Всего разделов: ____	Всего листов выписки: ____
01.10.2022 № 99/2022/497060718			
Кадастровый номер:		18:24:000000:61 (единое землепользование)	

Номер точки	Координаты, м		Описание закрепления на местности	Средняя квадратическая погрешность определения координат характерных точек границы части земельного участка, м
	X	Y		
1	2	3	4	5
111	417562.01	2227594.45	данные отсутствуют	данные отсутствуют
111	417562.01	2227594.45	данные отсутствуют	данные отсутствуют
112	417572.92	2226439.06	данные отсутствуют	данные отсутствуют
113	417571.35	2226443.51	данные отсутствуют	данные отсутствуют
114	417571.48	2226443.56	данные отсутствуют	данные отсутствуют
116	417106.77	2227498.37	данные отсутствуют	данные отсутствуют
116	417106.77	2227498.37	данные отсутствуют	данные отсутствуют
116	417106.77	2227498.37	данные отсутствуют	данные отсутствуют
117	417108.58	2227498.21	данные отсутствуют	данные отсутствуют
117	417108.58	2227498.21	данные отсутствуют	данные отсутствуют
117	417108.58	2227498.21	данные отсутствуют	данные отсутствуют
118	417108.59	2227498.35	данные отсутствуют	данные отсутствуют
118	417108.59	2227498.35	данные отсутствуют	данные отсутствуют
118	417108.59	2227498.35	данные отсутствуют	данные отсутствуют
119	417106.6	2227498.53	данные отсутствуют	данные отсутствуют
119	417106.6	2227498.53	данные отсутствуют	данные отсутствуют
119	417106.6	2227498.53	данные отсутствуют	данные отсутствуют

Государственный регистратор		ФГИС ЕГРН
полное наименование должности	подпись	инициалы, фамилия

М.П.

Выписка из Единого государственного реестра недвижимости об объекте недвижимости
Сведения о частях земельного участка

Земельный участок			
<small>(вид объекта недвижимости)</small>			
Лист № ____ Раздела 4.2	Всего листов раздела 4.2 : ____	Всего разделов: ____	Всего листов выписки: ____
01.10.2022 № 99/2022/497060718			
Кадастровый номер:		18:24:000000:61 (единое землепользование)	

Номер точки	Координаты, м		Описание закрепления на местности	Средняя квадратическая погрешность определения координат характерных точек границы части земельного участка, м
	X	Y		
1	2	3	4	5
120	417103.89	2227498.76	данные отсутствуют	данные отсутствуют
120	417103.89	2227498.76	данные отсутствуют	данные отсутствуют
120	417103.89	2227498.76	данные отсутствуют	данные отсутствуют
121	417103.88	2227498.62	данные отсутствуют	данные отсутствуют
121	417103.88	2227498.62	данные отсутствуют	данные отсутствуют
121	417103.88	2227498.62	данные отсутствуют	данные отсутствуют
142	417951.31	2226571.02	данные отсутствуют	данные отсутствуют
143	417951.24	2226571.05	данные отсутствуют	данные отсутствуют
144	417951.17	2226571.03	данные отсутствуют	данные отсутствуют
145	417951.13	2226570.96	данные отсутствуют	данные отсутствуют
146	417951.15	2226570.89	данные отсутствуют	данные отсутствуют
147	417951.22	2226570.85	данные отсутствуют	данные отсутствуют
148	417951.3	2226570.88	данные отсутствуют	данные отсутствуют
149	417951.33	2226570.95	данные отсутствуют	данные отсутствуют
150	417075.59	2227429.26	данные отсутствуют	данные отсутствуют
150	417075.59	2227429.26	данные отсутствуют	данные отсутствуют
151	417075.63	2227429.12	данные отсутствуют	данные отсутствуют

Государственный регистратор		ФГИС ЕГРН
полное наименование должности	подпись	инициалы, фамилия

М.П.

Выписка из Единого государственного реестра недвижимости об объекте недвижимости
Сведения о частях земельного участка

Земельный участок			
<small>(вид объекта недвижимости)</small>			
Лист № ____ Раздела 4.2	Всего листов раздела 4.2 : ____	Всего разделов: ____	Всего листов выписки: ____
01.10.2022 № 99/2022/497060718			
Кадастровый номер:		18:24:000000:61 (единое землепользование)	

Номер точки	Координаты, м		Описание закрепления на местности	Средняя квадратическая погрешность определения координат характерных точек границы части земельного участка, м
	X	Y		
1	2	3	4	5
151	417075.63	2227429.12	данные отсутствуют	данные отсутствуют
152	417080.14	2227430.5	данные отсутствуют	данные отсутствуют
152	417080.14	2227430.5	данные отсутствуют	данные отсутствуют
153	417080.1	2227430.63	данные отсутствуют	данные отсутствуют
153	417080.1	2227430.63	данные отсутствуют	данные отсутствуют
154	417117.22	2227430.01	данные отсутствуют	данные отсутствуют
154	417117.22	2227430.01	данные отсутствуют	данные отсутствуют
155	417117.13	2227430.05	данные отсутствуют	данные отсутствуют
155	417117.13	2227430.05	данные отсутствуют	данные отсутствуют
156	417117.03	2227430.02	данные отсутствуют	данные отсутствуют
156	417117.03	2227430.02	данные отсутствуют	данные отсутствуют
156	417117.03	2227430.02	данные отсутствуют	данные отсутствуют
157	417116.99	2227429.93	данные отсутствуют	данные отсутствуют
157	417116.99	2227429.93	данные отсутствуют	данные отсутствуют
157	417116.99	2227429.93	данные отсутствуют	данные отсутствуют
158	417117.02	2227429.84	данные отсутствуют	данные отсутствуют
158	417117.02	2227429.84	данные отсутствуют	данные отсутствуют

Государственный регистратор		ФГИС ЕГРН
полное наименование должности	подпись	инициалы, фамилия

М.П.

Выписка из Единого государственного реестра недвижимости об объекте недвижимости
Сведения о частях земельного участка

Земельный участок			
<small>(вид объекта недвижимости)</small>			
Лист № ____ Раздела 4.2	Всего листов раздела 4.2 : ____	Всего разделов: ____	Всего листов выписки: ____
01.10.2022 № 99/2022/497060718			
Кадастровый номер:		18:24:000000:61 (единое землепользование)	

Номер точки	Координаты, м		Описание закрепления на местности	Средняя квадратическая погрешность определения координат характерных точек границы части земельного участка, м
	X	Y		
1	2	3	4	5
158	417117.02	2227429.84	данные отсутствуют	данные отсутствуют
159	417117.11	2227429.79	данные отсутствуют	данные отсутствуют
159	417117.11	2227429.79	данные отсутствуют	данные отсутствуют
159	417117.11	2227429.79	данные отсутствуют	данные отсутствуют
160	417117.2	2227429.82	данные отсутствуют	данные отсутствуют
160	417117.2	2227429.82	данные отсутствуют	данные отсутствуют
160	417117.2	2227429.82	данные отсутствуют	данные отсутствуют
161	417117.25	2227429.91	данные отсутствуют	данные отсутствуют
161	417117.25	2227429.91	данные отсутствуют	данные отсутствуют
161	417117.25	2227429.91	данные отсутствуют	данные отсутствуют
162	417583.28	2226379.39	данные отсутствуют	данные отсутствуют
163	417583.41	2226379.44	данные отсутствуют	данные отсутствуют
166	417086.44	2227522.84	данные отсутствуют	данные отсутствуют
166	417086.44	2227522.84	данные отсутствуют	данные отсутствуют
166	417086.44	2227522.84	данные отсутствуют	данные отсутствуют
166	417086.44	2227522.84	данные отсутствуют	данные отсутствуют
166	417086.44	2227522.84	данные отсутствуют	данные отсутствуют
166	417086.44	2227522.84	данные отсутствуют	данные отсутствуют

Государственный регистратор		ФГИС ЕГРН
полное наименование должности	подпись	инициалы, фамилия

М.П.

Выписка из Единого государственного реестра недвижимости об объекте недвижимости
Сведения о частях земельного участка

Земельный участок			
<small>(вид объекта недвижимости)</small>			
Лист № ____ Раздела 4.2	Всего листов раздела 4.2 : ____	Всего разделов: ____	Всего листов выписки: ____
01.10.2022 № 99/2022/497060718			
Кадастровый номер:		18:24:000000:61 (единое землепользование)	

Номер точки	Координаты, м		Описание закрепления на местности	Средняя квадратическая погрешность определения координат характерных точек границы части земельного участка, м
	X	Y		
1	2	3	4	5
167	417083.06	2227526.39	данные отсутствуют	данные отсутствуют
167	417083.06	2227526.39	данные отсутствуют	данные отсутствуют
167	417083.06	2227526.39	данные отсутствуют	данные отсутствуют
168	417081.58	2227521.72	данные отсутствуют	данные отсутствуют
168	417081.58	2227521.72	данные отсутствуют	данные отсутствуют
168	417081.58	2227521.72	данные отсутствуют	данные отсутствуют
168	417081.58	2227521.72	данные отсутствуют	данные отсутствуют
168	417081.58	2227521.72	данные отсутствуют	данные отсутствуют
168	417081.58	2227521.72	данные отсутствуют	данные отсутствуют
185	418144.38	2226782.07	данные отсутствуют	данные отсутствуют
186	418144.29	2226782.11	данные отсутствуют	данные отсутствуют
187	418144.2	2226782.08	данные отсутствуют	данные отсутствуют
188	418144.15	2226781.99	данные отсутствуют	данные отсутствуют
189	418144.18	2226781.9	данные отсутствуют	данные отсутствуют
190	418144.27	2226781.85	данные отсутствуют	данные отсутствуют
191	418144.36	2226781.88	данные отсутствуют	данные отсутствуют
192	418144.41	2226781.97	данные отсутствуют	данные отсутствуют
193	418114.81	2226949.78	данные отсутствуют	данные отсутствуют

Государственный регистратор		ФГИС ЕГРН
полное наименование должности	подпись	инициалы, фамилия

М.П.

Выписка из Единого государственного реестра недвижимости об объекте недвижимости
Сведения о частях земельного участка

Земельный участок			
<small>(вид объекта недвижимости)</small>			
Лист № ____ Раздела 4.2	Всего листов раздела 4.2 : ____	Всего разделов: ____	Всего листов выписки: ____
01.10.2022 № 99/2022/497060718			
Кадастровый номер:		18:24:000000:61 (единое землепользование)	

Номер точки	Координаты, м		Описание закрепления на местности	Средняя квадратическая погрешность определения координат характерных точек границы части земельного участка, м
	X	Y		
1	2	3	4	5
194	418114.72	2226949.83	данные отсутствуют	данные отсутствуют
195	418114.63	2226949.8	данные отсутствуют	данные отсутствуют
196	418114.58	2226949.71	данные отсутствуют	данные отсутствуют
197	418114.61	2226949.61	данные отсутствуют	данные отсутствуют
198	418114.7	2226949.57	данные отсутствуют	данные отсутствуют
199	418114.8	2226949.6	данные отсутствуют	данные отсутствуют
200	418114.84	2226949.69	данные отсутствуют	данные отсутствуют
201	418159.55	2226698.07	данные отсутствуют	данные отсутствуют
201	418159.55	2226698.07	данные отсутствуют	данные отсутствуют
202	418159.46	2226698.11	данные отсутствуют	данные отсутствуют
202	418159.46	2226698.11	данные отсутствуют	данные отсутствуют
203	418159.36	2226698.08	данные отсутствуют	данные отсутствуют
203	418159.36	2226698.08	данные отсутствуют	данные отсутствуют
203	418159.36	2226698.08	данные отсутствуют	данные отсутствуют
204	418159.32	2226697.99	данные отсутствуют	данные отсутствуют
204	418159.32	2226697.99	данные отсутствуют	данные отсутствуют
204	418159.32	2226697.99	данные отсутствуют	данные отсутствуют

Государственный регистратор		ФГИС ЕГРН
полное наименование должности	подпись	инициалы, фамилия

М.П.

Выписка из Единого государственного реестра недвижимости об объекте недвижимости
Сведения о частях земельного участка

Земельный участок			
<small>(вид объекта недвижимости)</small>			
Лист № ____ Раздела 4.2	Всего листов раздела 4.2 : ____	Всего разделов: ____	Всего листов выписки: ____
01.10.2022 № 99/2022/497060718			
Кадастровый номер:		18:24:000000:61 (единое землепользование)	

Номер точки	Координаты, м		Описание закрепления на местности	Средняя квадратическая погрешность определения координат характерных точек границы части земельного участка, м
	X	Y		
1	2	3	4	5
205	418159.35	2226697.9	данные отсутствуют	данные отсутствуют
205	418159.35	2226697.9	данные отсутствуют	данные отсутствуют
205	418159.35	2226697.9	данные отсутствуют	данные отсутствуют
206	418159.44	2226697.85	данные отсутствуют	данные отсутствуют
206	418159.44	2226697.85	данные отсутствуют	данные отсутствуют
206	418159.44	2226697.85	данные отсутствуют	данные отсутствуют
207	418159.53	2226697.88	данные отсутствуют	данные отсутствуют
207	418159.53	2226697.88	данные отсутствуют	данные отсутствуют
208	418159.58	2226697.97	данные отсутствуют	данные отсутствуют
208	418159.58	2226697.97	данные отсутствуют	данные отсутствуют
209	417407.87	2227571.5	данные отсутствуют	данные отсутствуют
209	417407.87	2227571.5	данные отсутствуют	данные отсутствуют
210	417407.8	2227571.53	данные отсутствуют	данные отсутствуют
210	417407.8	2227571.53	данные отсутствуют	данные отсутствуют
211	417407.73	2227571.51	данные отсутствуют	данные отсутствуют
211	417407.73	2227571.51	данные отсутствуют	данные отсутствуют
212	417407.69	2227571.44	данные отсутствуют	данные отсутствуют

Государственный регистратор		ФГИС ЕГРН
полное наименование должности	подпись	инициалы, фамилия

М.П.

Выписка из Единого государственного реестра недвижимости об объекте недвижимости
Сведения о частях земельного участка

Земельный участок			
<small>(вид объекта недвижимости)</small>			
Лист № ____ Раздела 4.2	Всего листов раздела 4.2 : ____	Всего разделов: ____	Всего листов выписки: ____
01.10.2022 № 99/2022/497060718			
Кадастровый номер:		18:24:000000:61 (единое землепользование)	

Номер точки	Координаты, м		Описание закрепления на местности	Средняя квадратическая погрешность определения координат характерных точек границы части земельного участка, м
	X	Y		
1	2	3	4	5
212	417407.69	2227571.44	данные отсутствуют	данные отсутствуют
213	417407.71	2227571.37	данные отсутствуют	данные отсутствуют
213	417407.71	2227571.37	данные отсутствуют	данные отсутствуют
214	417407.78	2227571.33	данные отсутствуют	данные отсутствуют
214	417407.78	2227571.33	данные отсутствуют	данные отсутствуют
215	417407.85	2227571.36	данные отсутствуют	данные отсутствуют
215	417407.85	2227571.36	данные отсутствуют	данные отсутствуют
216	417407.89	2227571.42	данные отсутствуют	данные отсутствуют
216	417407.89	2227571.42	данные отсутствуют	данные отсутствуют
217	418080.49	2227188.29	данные отсутствуют	данные отсутствуют
218	418080.42	2227188.33	данные отсутствуют	данные отсутствуют
219	418080.35	2227188.31	данные отсутствуют	данные отсутствуют
220	418080.31	2227188.24	данные отсутствуют	данные отсутствуют
221	418080.34	2227188.17	данные отсутствуют	данные отсутствуют
222	418080.4	2227188.13	данные отсутствуют	данные отсутствуют
223	418080.48	2227188.15	данные отсутствуют	данные отсутствуют
224	418080.51	2227188.22	данные отсутствуют	данные отсутствуют

Государственный регистратор		ФГИС ЕГРН
полное наименование должности	подпись	инициалы, фамилия

М.П.

Выписка из Единого государственного реестра недвижимости об объекте недвижимости
Сведения о частях земельного участка

Земельный участок			
<small>(вид объекта недвижимости)</small>			
Лист № ____ Раздела 4.2	Всего листов раздела 4.2 : ____	Всего разделов: ____	Всего листов выписки: ____
01.10.2022 № 99/2022/497060718			
Кадастровый номер:		18:24:000000:61 (единое землепользование)	

Номер точки	Координаты, м		Описание закрепления на местности	Средняя квадратическая погрешность определения координат характерных точек границы части земельного участка, м
	X	Y		
1	2	3	4	5
225	417867.66	2227639.86	данные отсутствуют	данные отсутствуют
226	417867.59	2227639.89	данные отсутствуют	данные отсутствуют
227	417867.52	2227639.87	данные отсутствуют	данные отсутствуют
228	417867.48	2227639.8	данные отсутствуют	данные отсутствуют
229	417867.5	2227639.73	данные отсутствуют	данные отсутствуют
230	417867.57	2227639.69	данные отсутствуют	данные отсутствуют
231	417867.65	2227639.72	данные отсутствуют	данные отсутствуют
232	417867.68	2227639.78	данные отсутствуют	данные отсутствуют
233	417219.94	2227543.71	данные отсутствуют	данные отсутствуют
234	417219.86	2227543.75	данные отсутствуют	данные отсутствуют
235	417219.76	2227543.72	данные отсутствуют	данные отсутствуют
236	417219.71	2227543.64	данные отсутствуют	данные отсутствуют
237	417219.74	2227543.54	данные отсутствуют	данные отсутствуют
238	417219.83	2227543.49	данные отсутствуют	данные отсутствуют
239	417219.93	2227543.52	данные отсутствуют	данные отсутствуют
240	417219.97	2227543.61	данные отсутствуют	данные отсутствуют
241	417482.98	2227582.81	данные отсутствуют	данные отсутствуют

Государственный регистратор		ФГИС ЕГРН
полное наименование должности	подпись	инициалы, фамилия

М.П.

Выписка из Единого государственного реестра недвижимости об объекте недвижимости
Сведения о частях земельного участка

Земельный участок			
<small>(вид объекта недвижимости)</small>			
Лист № ____ Раздела 4.2	Всего листов раздела 4.2 : ____	Всего разделов: ____	Всего листов выписки: ____
01.10.2022 № 99/2022/497060718			
Кадастровый номер:		18:24:000000:61 (единое землепользование)	

Номер точки	Координаты, м		Описание закрепления на местности	Средняя квадратическая погрешность определения координат характерных точек границы части земельного участка, м
	X	Y		
1	2	3	4	5
241	417482.98	2227582.81	данные отсутствуют	данные отсутствуют
242	417482.91	2227582.84	данные отсутствуют	данные отсутствуют
242	417482.91	2227582.84	данные отсутствуют	данные отсутствуют
243	417482.83	2227582.82	данные отсутствуют	данные отсутствуют
243	417482.83	2227582.82	данные отсутствуют	данные отсутствуют
244	417482.8	2227582.75	данные отсутствуют	данные отсутствуют
244	417482.8	2227582.75	данные отсутствуют	данные отсутствуют
245	417482.82	2227582.68	данные отсутствуют	данные отсутствуют
245	417482.82	2227582.68	данные отсутствуют	данные отсутствуют
246	417482.89	2227582.64	данные отсутствуют	данные отсутствуют
246	417482.89	2227582.64	данные отсутствуют	данные отсутствуют
247	417482.96	2227582.67	данные отсутствуют	данные отсутствуют
247	417482.96	2227582.67	данные отсутствуют	данные отсутствуют
253	418059.51	2227349.88	данные отсутствуют	данные отсутствуют
254	418059.58	2227349.85	данные отсутствуют	данные отсутствуют
255	418059.65	2227349.87	данные отсутствуют	данные отсутствуют
256	418059.69	2227349.94	данные отсутствуют	данные отсутствуют

Государственный регистратор		ФГИС ЕГРН
полное наименование должности	подпись	инициалы, фамилия

М.П.

Выписка из Единого государственного реестра недвижимости об объекте недвижимости
Сведения о частях земельного участка

Земельный участок			
<small>(вид объекта недвижимости)</small>			
Лист № ____ Раздела 4.2	Всего листов раздела 4.2 : ____	Всего разделов: ____	Всего листов выписки: ____
01.10.2022 № 99/2022/497060718			
Кадастровый номер:		18:24:000000:61 (единое землепользование)	

Номер точки	Координаты, м		Описание закрепления на местности	Средняя квадратическая погрешность определения координат характерных точек границы части земельного участка, м
	X	Y		
1	2	3	4	5
257	417343.44	2227562.07	данные отсутствуют	данные отсутствуют
257	417343.44	2227562.07	данные отсутствуют	данные отсутствуют
258	417343.37	2227562.1	данные отсутствуют	данные отсутствуют
258	417343.37	2227562.1	данные отсутствуют	данные отсутствуют
259	417343.29	2227562.08	данные отсутствуют	данные отсутствуют
259	417343.29	2227562.08	данные отсутствуют	данные отсутствуют
260	417343.26	2227562.01	данные отсутствуют	данные отсутствуют
260	417343.26	2227562.01	данные отсутствуют	данные отсутствуют
261	417343.28	2227561.94	данные отсутствуют	данные отсутствуют
261	417343.28	2227561.94	данные отсутствуют	данные отсутствуют
262	417343.35	2227561.9	данные отсутствуют	данные отсутствуют
262	417343.35	2227561.9	данные отсутствуют	данные отсутствуют
263	417343.42	2227561.93	данные отсутствуют	данные отсутствуют
263	417343.42	2227561.93	данные отсутствуют	данные отсутствуют
264	417343.46	2227561.99	данные отсутствуют	данные отсутствуют
264	417343.46	2227561.99	данные отсутствуют	данные отсутствуют
265	417797.88	2227629.36	данные отсутствуют	данные отсутствуют

Государственный регистратор		ФГИС ЕГРН
полное наименование должности	подпись	инициалы, фамилия

М.П.

Выписка из Единого государственного реестра недвижимости об объекте недвижимости
Сведения о частях земельного участка

Земельный участок			
<small>(вид объекта недвижимости)</small>			
Лист № ____ Раздела 4.2	Всего листов раздела 4.2 : ____	Всего разделов: ____	Всего листов выписки: ____
01.10.2022 № 99/2022/497060718			
Кадастровый номер:		18:24:000000:61 (единое землепользование)	

Номер точки	Координаты, м		Описание закрепления на местности	Средняя квадратическая погрешность определения координат характерных точек границы части земельного участка, м
	X	Y		
1	2	3	4	5
265	417797.88	2227629.36	данные отсутствуют	данные отсутствуют
266	417797.81	2227629.4	данные отсутствуют	данные отсутствуют
266	417797.81	2227629.4	данные отсутствуют	данные отсутствуют
267	417797.74	2227629.37	данные отсутствуют	данные отсутствуют
267	417797.74	2227629.37	данные отсутствуют	данные отсутствуют
268	417797.7	2227629.31	данные отсутствуют	данные отсутствуют
268	417797.7	2227629.31	данные отсутствуют	данные отсутствуют
269	417797.73	2227629.23	данные отсутствуют	данные отсутствуют
269	417797.73	2227629.23	данные отсутствуют	данные отсутствуют
270	417797.8	2227629.2	данные отсутствуют	данные отсутствуют
270	417797.8	2227629.2	данные отсутствуют	данные отсутствуют
271	417797.87	2227629.22	данные отсутствуют	данные отсутствуют
271	417797.87	2227629.22	данные отсутствуют	данные отсутствуют
272	417797.9	2227629.29	данные отсутствуют	данные отсутствуют
272	417797.9	2227629.29	данные отсутствуют	данные отсутствуют
273	417157.51	2227534.46	данные отсутствуют	данные отсутствуют
273	417157.51	2227534.46	данные отсутствуют	данные отсутствуют

Государственный регистратор		ФГИС ЕГРН
полное наименование должности	подпись	инициалы, фамилия

М.П.

Выписка из Единого государственного реестра недвижимости об объекте недвижимости
Сведения о частях земельного участка

Земельный участок			
<small>(вид объекта недвижимости)</small>			
Лист № ____ Раздела 4.2	Всего листов раздела 4.2 : ____	Всего разделов: ____	Всего листов выписки: ____
01.10.2022 № 99/2022/497060718			
Кадастровый номер:		18:24:000000:61 (единое землепользование)	

Номер точки	Координаты, м		Описание закрепления на местности	Средняя квадратическая погрешность определения координат характерных точек границы части земельного участка, м
	X	Y		
1	2	3	4	5
273	417157.51	2227534.46	данные отсутствуют	данные отсутствуют
273	417157.51	2227534.46	данные отсутствуют	данные отсутствуют
274	417157.42	2227534.51	данные отсутствуют	данные отсутствуют
274	417157.42	2227534.51	данные отсутствуют	данные отсутствуют
274	417157.42	2227534.51	данные отсутствуют	данные отсутствуют
274	417157.42	2227534.51	данные отсутствуют	данные отсутствуют
274	417157.42	2227534.51	данные отсутствуют	данные отсутствуют
275	417157.32	2227534.48	данные отсутствуют	данные отсутствуют
275	417157.32	2227534.48	данные отсутствуют	данные отсутствуют
275	417157.32	2227534.48	данные отсутствуют	данные отсутствуют
275	417157.32	2227534.48	данные отсутствуют	данные отсутствуют
276	417157.28	2227534.39	данные отсутствуют	данные отсутствуют
276	417157.28	2227534.39	данные отсутствуют	данные отсутствуют
276	417157.28	2227534.39	данные отсутствуют	данные отсутствуют
276	417157.28	2227534.39	данные отсутствуют	данные отсутствуют
277	417157.31	2227534.3	данные отсутствуют	данные отсутствуют
277	417157.31	2227534.3	данные отсутствуют	данные отсутствуют
277	417157.31	2227534.3	данные отсутствуют	данные отсутствуют

Государственный регистратор		ФГИС ЕГРН
полное наименование должности	подпись	инициалы, фамилия

М.П.

Выписка из Единого государственного реестра недвижимости об объекте недвижимости
Сведения о частях земельного участка

Земельный участок			
<small>(вид объекта недвижимости)</small>			
Лист № ____ Раздела 4.2	Всего листов раздела 4.2 : ____	Всего разделов: ____	Всего листов выписки: ____
01.10.2022 № 99/2022/497060718			
Кадастровый номер:		18:24:000000:61 (единое землепользование)	

Номер точки	Координаты, м		Описание закрепления на местности	Средняя квадратическая погрешность определения координат характерных точек границы части земельного участка, м
	Х	У		
1	2	3	4	5
277	417157.31	2227534.3	данные отсутствуют	данные отсутствуют
278	417157.4	2227534.25	данные отсутствуют	данные отсутствуют
278	417157.4	2227534.25	данные отсутствуют	данные отсутствуют
278	417157.4	2227534.25	данные отсутствуют	данные отсутствуют
278	417157.4	2227534.25	данные отсутствуют	данные отсутствуют
279	417157.49	2227534.28	данные отсутствуют	данные отсутствуют
279	417157.49	2227534.28	данные отсутствуют	данные отсутствуют
279	417157.49	2227534.28	данные отсутствуют	данные отсутствуют
279	417157.49	2227534.28	данные отсутствуют	данные отсутствуют
280	417157.54	2227534.37	данные отсутствуют	данные отсутствуют
280	417157.54	2227534.37	данные отсутствуют	данные отсутствуют
280	417157.54	2227534.37	данные отсутствуют	данные отсутствуют
280	417157.54	2227534.37	данные отсутствуют	данные отсутствуют
281	418066.77	2227296.42	данные отсутствуют	данные отсутствуют
282	418066.71	2227296.46	данные отсутствуют	данные отсутствуют
283	418066.63	2227296.44	данные отсутствуют	данные отсутствуют
284	418066.6	2227296.37	данные отсутствуют	данные отсутствуют

Государственный регистратор		ФГИС ЕГРН
полное наименование должности	подпись	инициалы, фамилия

М.П.

Выписка из Единого государственного реестра недвижимости об объекте недвижимости
Сведения о частях земельного участка

Земельный участок			
(вид объекта недвижимости)			
Лист № ____ Раздела 4.2	Всего листов раздела 4.2 : ____	Всего разделов: ____	Всего листов выписки: ____
01.10.2022 № 99/2022/497060718			
Кадастровый номер:		18:24:000000:61 (единое землепользование)	

Номер точки	Координаты, м		Описание закрепления на местности	Средняя квадратическая погрешность определения координат характерных точек границы части земельного участка, м
	X	Y		
1	2	3	4	5
285	418066.62	2227296.29	данные отсутствуют	данные отсутствуют
286	418066.69	2227296.26	данные отсутствуют	данные отсутствуют
287	418066.76	2227296.28	данные отсутствуют	данные отсутствуют
288	418066.8	2227296.35	данные отсутствуют	данные отсутствуют
289	418025.23	2227621.81	данные отсутствуют	данные отсутствуют
290	418025.16	2227621.85	данные отсутствуют	данные отсутствуют
291	418025.09	2227621.83	данные отсутствуют	данные отсутствуют
292	418025.06	2227621.76	данные отсутствуют	данные отсутствуют
293	418025.08	2227621.68	данные отсутствуют	данные отсутствуют
294	418025.15	2227621.65	данные отсутствуют	данные отсутствуют
295	418025.22	2227621.67	данные отсутствуют	данные отсутствуют
296	418025.25	2227621.74	данные отсутствуют	данные отсутствуют
297	418017.43	2227659.04	данные отсутствуют	данные отсутствуют
297	418017.43	2227659.04	данные отсутствуют	данные отсутствуют
298	418020.04	2227662.28	данные отсутствуют	данные отсутствуют
298	418020.04	2227662.28	данные отсутствуют	данные отсутствуют
299	418019.89	2227662.4	данные отсутствуют	данные отсутствуют

Государственный регистратор		ФГИС ЕГРН
полное наименование должности	подпись	инициалы, фамилия

М.П.

Выписка из Единого государственного реестра недвижимости об объекте недвижимости
Сведения о частях земельного участка

Земельный участок			
<small>(вид объекта недвижимости)</small>			
Лист № ____ Раздела 4.2	Всего листов раздела 4.2 : ____	Всего разделов: ____	Всего листов выписки: ____
01.10.2022 № 99/2022/497060718			
Кадастровый номер:		18:24:000000:61 (единое землепользование)	

Номер точки	Координаты, м		Описание закрепления на местности	Средняя квадратическая погрешность определения координат характерных точек границы части земельного участка, м
	X	Y		
1	2	3	4	5
299	418019.89	2227662.4	данные отсутствуют	данные отсутствуют
300	418017.28	2227659.16	данные отсутствуют	данные отсутствуют
300	418017.28	2227659.16	данные отсутствуют	данные отсутствуют
301	417263.54	2227550.18	данные отсутствуют	данные отсутствуют
301	417263.54	2227550.18	данные отсутствуют	данные отсутствуют
302	417263.47	2227550.21	данные отсутствуют	данные отсутствуют
302	417263.47	2227550.21	данные отсутствуют	данные отсутствуют
303	417263.4	2227550.19	данные отсутствуют	данные отсутствуют
303	417263.4	2227550.19	данные отсутствуют	данные отсутствуют
304	417263.37	2227550.12	данные отсутствуют	данные отсутствуют
304	417263.37	2227550.12	данные отсутствуют	данные отсутствуют
305	417263.39	2227550.05	данные отсутствуют	данные отсутствуют
305	417263.39	2227550.05	данные отсутствуют	данные отсутствуют
306	417263.46	2227550.01	данные отсутствуют	данные отсутствуют
306	417263.46	2227550.01	данные отсутствуют	данные отсутствуют
307	417263.53	2227550.04	данные отсутствуют	данные отсутствуют
307	417263.53	2227550.04	данные отсутствуют	данные отсутствуют

Государственный регистратор		ФГИС ЕГРН
полное наименование должности	подпись	инициалы, фамилия

М.П.

Выписка из Единого государственного реестра недвижимости об объекте недвижимости
Сведения о частях земельного участка

Земельный участок			
<small>(вид объекта недвижимости)</small>			
Лист № ____ Раздела 4.2	Всего листов раздела 4.2 : ____	Всего разделов: ____	Всего листов выписки: ____
01.10.2022 № 99/2022/497060718			
Кадастровый номер:		18:24:000000:61 (единое землепользование)	

Номер точки	Координаты, м		Описание закрепления на местности	Средняя квадратическая погрешность определения координат характерных точек границы части земельного участка, м
	X	Y		
1	2	3	4	5
308	417263.57	2227550.1	данные отсутствуют	данные отсутствуют
308	417263.57	2227550.1	данные отсутствуют	данные отсутствуют
309	417945.78	2227651.37	данные отсутствуют	данные отсутствуют
310	417945.71	2227651.4	данные отсутствуют	данные отсутствуют
311	417945.64	2227651.38	данные отсутствуют	данные отсутствуют
312	417945.6	2227651.31	данные отсутствуют	данные отсутствуют
313	417945.63	2227651.24	данные отсутствуют	данные отсутствуют
314	417945.69	2227651.2	данные отсутствуют	данные отсутствуют
315	417945.77	2227651.23	данные отсутствуют	данные отсутствуют
316	417945.8	2227651.3	данные отсутствуют	данные отсутствуют
317	418073.64	2227241.88	данные отсутствуют	данные отсутствуют
318	418073.57	2227241.91	данные отсутствуют	данные отсутствуют
319	418073.5	2227241.89	данные отсутствуют	данные отсутствуют
320	418073.46	2227241.82	данные отсутствуют	данные отсутствуют
321	418073.49	2227241.75	данные отсутствуют	данные отсутствуют
322	418073.55	2227241.71	данные отсутствуют	данные отсутствуют
323	418073.63	2227241.73	данные отсутствуют	данные отсутствуют

Государственный регистратор		ФГИС ЕГРН
полное наименование должности	подпись	инициалы, фамилия

М.П.

Выписка из Единого государственного реестра недвижимости об объекте недвижимости
Сведения о частях земельного участка

Земельный участок			
<small>(вид объекта недвижимости)</small>			
Лист № ____ Раздела 4.2	Всего листов раздела 4.2 : ____	Всего разделов: ____	Всего листов выписки: ____
01.10.2022 № 99/2022/497060718			
Кадастровый номер:		18:24:000000:61 (единое землепользование)	

Номер точки	Координаты, м		Описание закрепления на местности	Средняя квадратическая погрешность определения координат характерных точек границы части земельного участка, м
	X	Y		
1	2	3	4	5
324	418073.66	2227241.8	данные отсутствуют	данные отсутствуют
325	418129.86	2226865.59	данные отсутствуют	данные отсутствуют
326	418129.78	2226865.64	данные отсутствуют	данные отсутствуют
327	418129.68	2226865.61	данные отсутствуют	данные отсутствуют
328	418129.63	2226865.52	данные отсутствуют	данные отсутствуют
329	418129.66	2226865.43	данные отсутствуют	данные отсутствуют
330	418129.75	2226865.38	данные отсутствуют	данные отсутствуют
331	418129.85	2226865.41	данные отсутствуют	данные отсутствуют
332	418129.89	2226865.5	данные отсутствуют	данные отсутствуют
333	417714.77	2227617.03	данные отсутствуют	данные отсутствуют
333	417714.77	2227617.03	данные отсутствуют	данные отсутствуют
334	417714.7	2227617.07	данные отсутствуют	данные отсутствуют
334	417714.7	2227617.07	данные отсутствуют	данные отсутствуют
335	417714.63	2227617.05	данные отсутствуют	данные отсутствуют
335	417714.63	2227617.05	данные отсутствуют	данные отсутствуют
336	417714.59	2227616.98	данные отсутствуют	данные отсутствуют
336	417714.59	2227616.98	данные отсутствуют	данные отсутствуют

Государственный регистратор		ФГИС ЕГРН
полное наименование должности	подпись	инициалы, фамилия

М.П.

Выписка из Единого государственного реестра недвижимости об объекте недвижимости
Сведения о частях земельного участка

Земельный участок			
<small>(вид объекта недвижимости)</small>			
Лист № ____ Раздела 4.2	Всего листов раздела 4.2 : ____	Всего разделов: ____	Всего листов выписки: ____
01.10.2022 № 99/2022/497060718			
Кадастровый номер:		18:24:000000:61 (единое землепользование)	

Номер точки	Координаты, м		Описание закрепления на местности	Средняя квадратическая погрешность определения координат характерных точек границы части земельного участка, м
	X	Y		
1	2	3	4	5
337	417714.61	2227616.9	данные отсутствуют	данные отсутствуют
337	417714.61	2227616.9	данные отсутствуют	данные отсутствуют
338	417714.68	2227616.87	данные отсутствуют	данные отсутствуют
338	417714.68	2227616.87	данные отсутствуют	данные отсутствуют
339	417714.75	2227616.89	данные отсутствуют	данные отсутствуют
339	417714.75	2227616.89	данные отсутствуют	данные отсутствуют
340	417714.79	2227616.96	данные отсутствуют	данные отсутствуют
340	417714.79	2227616.96	данные отсутствуют	данные отсутствуют
341	418053.62	2227399.79	данные отсутствуют	данные отсутствуют
342	418053.55	2227399.83	данные отсутствуют	данные отсутствуют
343	418053.48	2227399.81	данные отсутствуют	данные отсутствуют
344	418053.44	2227399.74	данные отсутствуют	данные отсутствуют
345	418053.47	2227399.66	данные отсутствуют	данные отсутствуют
346	418053.54	2227399.63	данные отсутствуют	данные отсутствуют
347	418053.61	2227399.65	данные отсутствуют	данные отсутствуют
348	418053.64	2227399.72	данные отсутствуют	данные отсутствуют
349	418032.55	2227564.35	данные отсутствуют	данные отсутствуют

Государственный регистратор		ФГИС ЕГРН
полное наименование должности	подпись	инициалы, фамилия

М.П.

Выписка из Единого государственного реестра недвижимости об объекте недвижимости
Сведения о частях земельного участка

Земельный участок			
<small>(вид объекта недвижимости)</small>			
Лист № ____ Раздела 4.2	Всего листов раздела 4.2 : ____	Всего разделов: ____	Всего листов выписки: ____
01.10.2022 № 99/2022/497060718			
Кадастровый номер:		18:24:000000:61 (единое землепользование)	

Номер точки	Координаты, м		Описание закрепления на местности	Средняя квадратическая погрешность определения координат характерных точек границы части земельного участка, м
	X	Y		
1	2	3	4	5
350	418032.48	2227564.39	данные отсутствуют	данные отсутствуют
351	418032.41	2227564.37	данные отсутствуют	данные отсутствуют
352	418032.37	2227564.3	данные отсутствуют	данные отсутствуют
353	418032.4	2227564.22	данные отсутствуют	данные отсутствуют
354	418032.46	2227564.19	данные отсутствуют	данные отсутствуют
355	418032.54	2227564.21	данные отсутствуют	данные отсутствуют
356	418032.57	2227564.28	данные отсутствуют	данные отсутствуют
357	418057.59	2226591.44	данные отсутствуют	данные отсутствуют
358	418057.78	2226591.43	данные отсутствуют	данные отсутствуют
359	418057.97	2226595.59	данные отсутствуют	данные отсутствуют
360	418057.78	2226595.6	данные отсутствуют	данные отсутствуют
361	418174.09	2226614.25	данные отсутствуют	данные отсутствуют
362	418174.18	2226614.42	данные отсутствуют	данные отсутствуют
362	418174.18	2226614.42	данные отсутствуют	данные отсутствуют
362	418174.18	2226614.42	данные отсутствуют	данные отсутствуют
363	418170.57	2226616.48	данные отсутствуют	данные отсутствуют
364	418170.47	2226616.31	данные отсутствуют	данные отсутствуют

Государственный регистратор		ФГИС ЕГРН
полное наименование должности	подпись	инициалы, фамилия

М.П.

Выписка из Единого государственного реестра недвижимости об объекте недвижимости
Сведения о частях земельного участка

Земельный участок			
<small>(вид объекта недвижимости)</small>			
Лист № ____ Раздела 4.2	Всего листов раздела 4.2 : ____	Всего разделов: ____	Всего листов выписки: ____
01.10.2022 № 99/2022/497060718			
Кадастровый номер:		18:24:000000:61 (единое землепользование)	

Номер точки	Координаты, м		Описание закрепления на местности	Средняя квадратическая погрешность определения координат характерных точек границы части земельного участка, м
	Х	У		
1	2	3	4	5
365	417554.24	2226475.54	данные отсутствуют	данные отсутствуют
366	417551.88	2226475.21	данные отсутствуют	данные отсутствуют
367	417573.04	2226439.1	данные отсутствуют	данные отсутствуют
368	417573.03	2226439.19	данные отсутствуют	данные отсутствуют
369	417085.45	2227523.88	данные отсутствуют	данные отсутствуют
370	417082.04	2227523.16	данные отсутствуют	данные отсутствуют
371	418171.17	2226616.14	данные отсутствуют	данные отсутствуют
372	418171.22	2226615.88	данные отсутствуют	данные отсутствуют
373	417110.46	2227423	данные отсутствуют	данные отсутствуют
374	418174.1	2226614.25	данные отсутствуют	данные отсутствуют
374	418174.1	2226614.25	данные отсутствуют	данные отсутствуют
375	418059.68	2227350.01	данные отсутствуют	данные отсутствуют
376	418059.61	2227350.05	данные отсутствуют	данные отсутствуют
377	418059.53	2227350.02	данные отсутствуют	данные отсутствуют
378	418059.5	2227349.96	данные отсутствуют	данные отсутствуют
379	417581.85	2226383.89	данные отсутствуют	данные отсутствуют
380	417581.71	2226383.84	данные отсутствуют	данные отсутствуют

Государственный регистратор		ФГИС ЕГРН
полное наименование должности	подпись	инициалы, фамилия

М.П.

Выписка из Единого государственного реестра недвижимости об объекте недвижимости
Сведения о частях земельного участка

Земельный участок			
<small>(вид объекта недвижимости)</small>			
Лист № ____ Раздела 4.2	Всего листов раздела 4.2 : ____	Всего разделов: ____	Всего листов выписки: ____
01.10.2022 № 99/2022/497060718			
Кадастровый номер:		18:24:000000:61 (единое землепользование)	

Номер точки	Координаты, м		Описание закрепления на местности	Средняя квадратическая погрешность определения координат характерных точек границы части земельного участка, м
	X	Y		
1	2	3	4	5
381	417483	2227582.74	данные отсутствуют	данные отсутствуют
381	417483	2227582.74	данные отсутствуют	данные отсутствуют
382	417110.47	2227423	данные отсутствуют	данные отсутствуют
382	417110.47	2227423	данные отсутствуют	данные отсутствуют
383	417110.24	2227422.93	данные отсутствуют	данные отсутствуют
383	417110.24	2227422.93	данные отсутствуют	данные отсутствуют
384	417117.23	2227430	данные отсутствуют	данные отсутствуют
385	417117.04	2227430.02	данные отсутствуют	данные отсутствуют
386	418171.76	2226615.8	данные отсутствуют	данные отсутствуют
387	418171.81	2226615.55	данные отсутствуют	данные отсутствуют
388	418159.5	2226697.87	данные отсутствуют	данные отсутствуют
389	418159.45	2226698.1	данные отсутствуют	данные отсутствуют
390	417553.01	2226475.78	данные отсутствуют	данные отсутствуют
391	417551.74	2226475.61	данные отсутствуют	данные отсутствуют
392	417085.67	2227523.65	данные отсутствуют	данные отсутствуют
393	417081.98	2227523	данные отсутствуют	данные отсутствуют

Государственный регистратор		ФГИС ЕГРН
полное наименование должности	подпись	инициалы, фамилия

М.П.

Выписка из Единого государственного реестра недвижимости об объекте недвижимости
Сведения о частях земельного участка

Земельный участок				
<small>(вид объекта недвижимости)</small>				
Лист № ____ Раздела 4.2		Всего листов раздела 4.2 : ____		Всего разделов: ____
Всего листов выписки: ____				
01.10.2022 № 99/2022/497060718				
Кадастровый номер:			18:24:000000:61 (единое землепользование)	
Сведения о характерных точках границы части (частей) земельного участка				
Учетный номер части: 58				
Система координат: МСК-73				
Зона №				
Номер точки	Координаты, м		Описание закрепления на местности	Средняя квадратическая погрешность определения координат характерных точек границы части земельного участка, м
	X	Y		
1	2	3	4	5
9	417556.47	2226475.1	данные отсутствуют	данные отсутствуют
10	417551.58	2226476.07	данные отсутствуют	данные отсутствуют
10	417551.58	2226476.07	данные отсутствуют	данные отсутствуют
10	417551.58	2226476.07	данные отсутствуют	данные отсутствуют
11	417553.21	2226471.45	данные отсутствуют	данные отсутствуют
12	417095.84	2227425.81	данные отсутствуют	данные отсутствуют
12	417095.84	2227425.81	данные отсутствуют	данные отсутствуют
13	417095.77	2227425.85	данные отсутствуют	данные отсутствуют
13	417095.77	2227425.85	данные отсутствуют	данные отсутствуют
14	417095.7	2227425.83	данные отсутствуют	данные отсутствуют
14	417095.7	2227425.83	данные отсутствуют	данные отсутствуют
15	417095.66	2227425.76	данные отсутствуют	данные отсутствуют
15	417095.66	2227425.76	данные отсутствуют	данные отсутствуют
16	417095.68	2227425.69	данные отсутствуют	данные отсутствуют
16	417095.68	2227425.69	данные отсутствуют	данные отсутствуют
17	417095.75	2227425.65	данные отсутствуют	данные отсутствуют
Государственный регистратор			ФГИС ЕГРН	
полное наименование должности			подпись	
			инициалы, фамилия	

М.П.

Выписка из Единого государственного реестра недвижимости об объекте недвижимости
Сведения о частях земельного участка

Земельный участок			
<small>(вид объекта недвижимости)</small>			
Лист № ____ Раздела 4.2	Всего листов раздела 4.2 : ____	Всего разделов: ____	Всего листов выписки: ____
01.10.2022 № 99/2022/497060718			
Кадастровый номер:		18:24:000000:61 (единое землепользование)	

Номер точки	Координаты, м		Описание закрепления на местности	Средняя квадратическая погрешность определения координат характерных точек границы части земельного участка, м
	X	Y		
1	2	3	4	5
17	417095.75	2227425.65	данные отсутствуют	данные отсутствуют
18	417095.82	2227425.67	данные отсутствуют	данные отсутствуют
18	417095.82	2227425.67	данные отсутствуют	данные отсутствуют
19	417095.86	2227425.74	данные отсутствуют	данные отсутствуют
19	417095.86	2227425.74	данные отсутствуют	данные отсутствуют
21	417110.37	2227423.05	данные отсутствуют	данные отсутствуют
21	417110.37	2227423.05	данные отсутствуют	данные отсутствуют
21	417110.37	2227423.05	данные отсутствуют	данные отсутствуют
22	417110.28	2227423.02	данные отсутствуют	данные отсутствуют
22	417110.28	2227423.02	данные отсутствуют	данные отсутствуют
22	417110.28	2227423.02	данные отсутствуют	данные отсутствуют
23	417110.23	2227422.93	данные отсутствуют	данные отсутствуют
24	417110.26	2227422.84	данные отсутствуют	данные отсутствуют
24	417110.26	2227422.84	данные отсутствуют	данные отсутствуют
24	417110.26	2227422.84	данные отсутствуют	данные отсутствуют
25	417110.35	2227422.79	данные отсутствуют	данные отсутствуют
25	417110.35	2227422.79	данные отсутствуют	данные отсутствуют

Государственный регистратор		ФГИС ЕГРН
полное наименование должности	подпись	инициалы, фамилия

М.П.

Выписка из Единого государственного реестра недвижимости об объекте недвижимости
Сведения о частях земельного участка

Земельный участок			
<small>(вид объекта недвижимости)</small>			
Лист № ____ Раздела 4.2	Всего листов раздела 4.2 : ____	Всего разделов: ____	Всего листов выписки: ____
01.10.2022 № 99/2022/497060718			
Кадастровый номер:		18:24:000000:61 (единое землепользование)	

Номер точки	Координаты, м		Описание закрепления на местности	Средняя квадратическая погрешность определения координат характерных точек границы части земельного участка, м
	X	Y		
1	2	3	4	5
25	417110.35	2227422.79	данные отсутствуют	данные отсутствуют
26	417110.44	2227422.82	данные отсутствуют	данные отсутствуют
26	417110.44	2227422.82	данные отсутствуют	данные отсутствуют
26	417110.44	2227422.82	данные отсутствуют	данные отсутствуют
27	417110.49	2227422.91	данные отсутствуют	данные отсутствуют
27	417110.49	2227422.91	данные отсутствуют	данные отсутствуют
27	417110.49	2227422.91	данные отсутствуют	данные отсутствуют
36	417092.05	2227463.97	данные отсутствуют	данные отсутствуют
36	417092.05	2227463.97	данные отсутствуют	данные отсутствуют
36	417092.05	2227463.97	данные отсутствуют	данные отсутствуют
37	417091.98	2227464.01	данные отсутствуют	данные отсутствуют
37	417091.98	2227464.01	данные отсутствуют	данные отсутствуют
37	417091.98	2227464.01	данные отсутствуют	данные отсутствуют
38	417091.91	2227463.99	данные отсутствуют	данные отсутствуют
38	417091.91	2227463.99	данные отсутствуют	данные отсутствуют
38	417091.91	2227463.99	данные отсутствуют	данные отсутствуют
38	417091.88	2227463.92	данные отсутствуют	данные отсутствуют

Государственный регистратор		ФГИС ЕГРН
полное наименование должности	подпись	инициалы, фамилия

М.П.

Выписка из Единого государственного реестра недвижимости об объекте недвижимости
Сведения о частях земельного участка

Земельный участок			
<small>(вид объекта недвижимости)</small>			
Лист № ____ Раздела 4.2	Всего листов раздела 4.2 : ____	Всего разделов: ____	Всего листов выписки: ____
01.10.2022 № 99/2022/497060718			
Кадастровый номер:		18:24:000000:61 (единое землепользование)	

Номер точки	Координаты, м		Описание закрепления на местности	Средняя квадратическая погрешность определения координат характерных точек границы части земельного участка, м
	X	Y		
1	2	3	4	5
39	417091.88	2227463.92	данные отсутствуют	данные отсутствуют
39	417091.88	2227463.92	данные отсутствуют	данные отсутствуют
40	417091.9	2227463.84	данные отсутствуют	данные отсутствуют
40	417091.9	2227463.84	данные отсутствуют	данные отсутствуют
40	417091.9	2227463.84	данные отсутствуют	данные отсутствуют
41	417091.97	2227463.81	данные отсутствуют	данные отсутствуют
41	417091.97	2227463.81	данные отсутствуют	данные отсутствуют
41	417091.97	2227463.81	данные отсутствуют	данные отсутствуют
42	417092.04	2227463.83	данные отсутствуют	данные отсутствуют
42	417092.04	2227463.83	данные отсутствуют	данные отсутствуют
42	417092.04	2227463.83	данные отсутствуют	данные отсутствуют
43	417092.07	2227463.9	данные отсутствуют	данные отсутствуют
43	417092.07	2227463.9	данные отсутствуют	данные отсутствуют
43	417092.07	2227463.9	данные отсутствуют	данные отсутствуют
52	418046.97	2227452.33	данные отсутствуют	данные отсутствуют
53	418046.9	2227452.36	данные отсутствуют	данные отсутствуют
54	418046.83	2227452.34	данные отсутствуют	данные отсутствуют

Государственный регистратор		ФГИС ЕГРН
полное наименование должности	подпись	инициалы, фамилия

М.П.

Выписка из Единого государственного реестра недвижимости об объекте недвижимости
Сведения о частях земельного участка

Земельный участок			
<small>(вид объекта недвижимости)</small>			
Лист № ____ Раздела 4.2	Всего листов раздела 4.2 : ____	Всего разделов: ____	Всего листов выписки: ____
01.10.2022 № 99/2022/497060718			
Кадастровый номер:		18:24:000000:61 (единое землепользование)	

Номер точки	Координаты, м		Описание закрепления на местности	Средняя квадратическая погрешность определения координат характерных точек границы части земельного участка, м
	X	Y		
1	2	3	4	5
55	418046.79	2227452.27	данные отсутствуют	данные отсутствуют
56	418046.82	2227452.2	данные отсутствуют	данные отсутствуют
57	418046.89	2227452.17	данные отсутствуют	данные отсутствуют
58	418046.96	2227452.19	данные отсутствуют	данные отсутствуют
59	418046.99	2227452.26	данные отсутствуют	данные отсутствуют
76	418104.62	2227037.38	данные отсутствуют	данные отсутствуют
77	418104.53	2227037.43	данные отсутствуют	данные отсутствуют
78	418104.44	2227037.4	данные отсутствуют	данные отсутствуют
79	418104.39	2227037.31	данные отсутствуют	данные отсутствуют
80	418104.42	2227037.21	данные отсутствуют	данные отсутствуют
81	418104.51	2227037.17	данные отсутствуют	данные отсутствуют
82	418104.61	2227037.2	данные отсутствуют	данные отсутствуют
83	418104.65	2227037.29	данные отсутствуют	данные отсутствуют
88	417634.66	2227605.32	данные отсутствуют	данные отсутствуют
88	417634.66	2227605.32	данные отсутствуют	данные отсутствуют
89	417634.59	2227605.36	данные отсутствуют	данные отсутствуют
89	417634.59	2227605.36	данные отсутствуют	данные отсутствуют

Государственный регистратор		ФГИС ЕГРН
полное наименование должности	подпись	инициалы, фамилия

М.П.

Выписка из Единого государственного реестра недвижимости об объекте недвижимости
Сведения о частях земельного участка

Земельный участок			
<small>(вид объекта недвижимости)</small>			
Лист № ____ Раздела 4.2	Всего листов раздела 4.2 : ____	Всего разделов: ____	Всего листов выписки: ____
01.10.2022 № 99/2022/497060718			
Кадастровый номер:		18:24:000000:61 (единое землепользование)	

Номер точки	Координаты, м		Описание закрепления на местности	Средняя квадратическая погрешность определения координат характерных точек границы части земельного участка, м
	X	Y		
1	2	3	4	5
90	417634.52	2227605.34	данные отсутствуют	данные отсутствуют
90	417634.52	2227605.34	данные отсутствуют	данные отсутствуют
91	417634.48	2227605.27	данные отсутствуют	данные отсутствуют
91	417634.48	2227605.27	данные отсутствуют	данные отсутствуют
92	417634.51	2227605.19	данные отсутствуют	данные отсутствуют
92	417634.51	2227605.19	данные отсутствуют	данные отсутствуют
93	417634.57	2227605.16	данные отсутствуют	данные отсутствуют
93	417634.57	2227605.16	данные отсутствуют	данные отсутствуют
94	417634.65	2227605.18	данные отсутствуют	данные отсутствуют
94	417634.65	2227605.18	данные отсутствуют	данные отсутствуют
95	417634.68	2227605.25	данные отсутствуют	данные отсутствуют
95	417634.68	2227605.25	данные отсутствуют	данные отсутствуют
96	418039.88	2227505.93	данные отсутствуют	данные отсутствуют
97	418039.81	2227505.96	данные отсутствуют	данные отсутствуют
98	418039.74	2227505.94	данные отсутствуют	данные отсутствуют
99	418039.7	2227505.87	данные отсутствуют	данные отсутствуют
100	418039.72	2227505.8	данные отсутствуют	данные отсутствуют

Государственный регистратор		ФГИС ЕГРН
полное наименование должности	подпись	инициалы, фамилия

М.П.

Выписка из Единого государственного реестра недвижимости об объекте недвижимости
Сведения о частях земельного участка

Земельный участок			
<small>(вид объекта недвижимости)</small>			
Лист № ____ Раздела 4.2	Всего листов раздела 4.2 : ____	Всего разделов: ____	Всего листов выписки: ____
01.10.2022 № 99/2022/497060718			
Кадастровый номер:		18:24:000000:61 (единое землепользование)	

Номер точки	Координаты, м		Описание закрепления на местности	Средняя квадратическая погрешность определения координат характерных точек границы части земельного участка, м
	X	Y		
1	2	3	4	5
101	418039.79	2227505.76	данные отсутствуют	данные отсутствуют
102	418039.86	2227505.79	данные отсутствуют	данные отсутствуют
103	418039.9	2227505.85	данные отсутствуют	данные отсутствуют
104	417561.99	2227594.52	данные отсутствуют	данные отсутствуют
104	417561.99	2227594.52	данные отсутствуют	данные отсутствуют
105	417561.92	2227594.56	данные отсутствуют	данные отсутствуют
105	417561.92	2227594.56	данные отсутствуют	данные отсутствуют
106	417561.85	2227594.53	данные отсутствуют	данные отсутствуют
106	417561.85	2227594.53	данные отсутствуют	данные отсутствуют
107	417561.81	2227594.46	данные отсутствуют	данные отсутствуют
107	417561.81	2227594.46	данные отсутствуют	данные отсутствуют
108	417561.84	2227594.39	данные отсутствуют	данные отсутствуют
108	417561.84	2227594.39	данные отсутствуют	данные отсутствуют
109	417561.9	2227594.36	данные отсутствуют	данные отсутствуют
109	417561.9	2227594.36	данные отсутствуют	данные отсутствуют
110	417561.98	2227594.38	данные отсутствуют	данные отсутствуют
110	417561.98	2227594.38	данные отсутствуют	данные отсутствуют

Государственный регистратор		ФГИС ЕГРН
полное наименование должности	подпись	инициалы, фамилия

М.П.

Выписка из Единого государственного реестра недвижимости об объекте недвижимости
Сведения о частях земельного участка

Земельный участок			
<small>(вид объекта недвижимости)</small>			
Лист № ____ Раздела 4.2	Всего листов раздела 4.2 : ____	Всего разделов: ____	Всего листов выписки: ____
01.10.2022 № 99/2022/497060718			
Кадастровый номер:		18:24:000000:61 (единое землепользование)	

Номер точки	Координаты, м		Описание закрепления на местности	Средняя квадратическая погрешность определения координат характерных точек границы части земельного участка, м
	X	Y		
1	2	3	4	5
111	417562.01	2227594.45	данные отсутствуют	данные отсутствуют
111	417562.01	2227594.45	данные отсутствуют	данные отсутствуют
112	417572.92	2226439.06	данные отсутствуют	данные отсутствуют
113	417571.35	2226443.51	данные отсутствуют	данные отсутствуют
114	417571.48	2226443.56	данные отсутствуют	данные отсутствуют
116	417106.77	2227498.37	данные отсутствуют	данные отсутствуют
116	417106.77	2227498.37	данные отсутствуют	данные отсутствуют
116	417106.77	2227498.37	данные отсутствуют	данные отсутствуют
117	417108.58	2227498.21	данные отсутствуют	данные отсутствуют
117	417108.58	2227498.21	данные отсутствуют	данные отсутствуют
117	417108.58	2227498.21	данные отсутствуют	данные отсутствуют
118	417108.59	2227498.35	данные отсутствуют	данные отсутствуют
118	417108.59	2227498.35	данные отсутствуют	данные отсутствуют
118	417108.59	2227498.35	данные отсутствуют	данные отсутствуют
119	417106.6	2227498.53	данные отсутствуют	данные отсутствуют
119	417106.6	2227498.53	данные отсутствуют	данные отсутствуют
119	417106.6	2227498.53	данные отсутствуют	данные отсутствуют

Государственный регистратор		ФГИС ЕГРН
полное наименование должности	подпись	инициалы, фамилия

М.П.

Выписка из Единого государственного реестра недвижимости об объекте недвижимости
Сведения о частях земельного участка

Земельный участок			
<small>(вид объекта недвижимости)</small>			
Лист № ____ Раздела 4.2	Всего листов раздела 4.2 : ____	Всего разделов: ____	Всего листов выписки: ____
01.10.2022 № 99/2022/497060718			
Кадастровый номер:		18:24:000000:61 (единое землепользование)	

Номер точки	Координаты, м		Описание закрепления на местности	Средняя квадратическая погрешность определения координат характерных точек границы части земельного участка, м
	X	Y		
1	2	3	4	5
120	417103.89	2227498.76	данные отсутствуют	данные отсутствуют
120	417103.89	2227498.76	данные отсутствуют	данные отсутствуют
120	417103.89	2227498.76	данные отсутствуют	данные отсутствуют
121	417103.88	2227498.62	данные отсутствуют	данные отсутствуют
121	417103.88	2227498.62	данные отсутствуют	данные отсутствуют
121	417103.88	2227498.62	данные отсутствуют	данные отсутствуют
142	417951.31	2226571.02	данные отсутствуют	данные отсутствуют
143	417951.24	2226571.05	данные отсутствуют	данные отсутствуют
144	417951.17	2226571.03	данные отсутствуют	данные отсутствуют
145	417951.13	2226570.96	данные отсутствуют	данные отсутствуют
146	417951.15	2226570.89	данные отсутствуют	данные отсутствуют
147	417951.22	2226570.85	данные отсутствуют	данные отсутствуют
148	417951.3	2226570.88	данные отсутствуют	данные отсутствуют
149	417951.33	2226570.95	данные отсутствуют	данные отсутствуют
150	417075.59	2227429.26	данные отсутствуют	данные отсутствуют
150	417075.59	2227429.26	данные отсутствуют	данные отсутствуют
151	417075.63	2227429.12	данные отсутствуют	данные отсутствуют

Государственный регистратор		ФГИС ЕГРН
полное наименование должности	подпись	инициалы, фамилия

М.П.

Выписка из Единого государственного реестра недвижимости об объекте недвижимости
Сведения о частях земельного участка

Земельный участок			
<small>(вид объекта недвижимости)</small>			
Лист № ____ Раздела 4.2	Всего листов раздела 4.2 : ____	Всего разделов: ____	Всего листов выписки: ____
01.10.2022 № 99/2022/497060718			
Кадастровый номер:		18:24:000000:61 (единое землепользование)	

Номер точки	Координаты, м		Описание закрепления на местности	Средняя квадратическая погрешность определения координат характерных точек границы части земельного участка, м
	X	Y		
1	2	3	4	5
151	417075.63	2227429.12	данные отсутствуют	данные отсутствуют
152	417080.14	2227430.5	данные отсутствуют	данные отсутствуют
152	417080.14	2227430.5	данные отсутствуют	данные отсутствуют
153	417080.1	2227430.63	данные отсутствуют	данные отсутствуют
153	417080.1	2227430.63	данные отсутствуют	данные отсутствуют
154	417117.22	2227430.01	данные отсутствуют	данные отсутствуют
154	417117.22	2227430.01	данные отсутствуют	данные отсутствуют
155	417117.13	2227430.05	данные отсутствуют	данные отсутствуют
155	417117.13	2227430.05	данные отсутствуют	данные отсутствуют
156	417117.03	2227430.02	данные отсутствуют	данные отсутствуют
156	417117.03	2227430.02	данные отсутствуют	данные отсутствуют
156	417117.03	2227430.02	данные отсутствуют	данные отсутствуют
157	417116.99	2227429.93	данные отсутствуют	данные отсутствуют
157	417116.99	2227429.93	данные отсутствуют	данные отсутствуют
157	417116.99	2227429.93	данные отсутствуют	данные отсутствуют
158	417117.02	2227429.84	данные отсутствуют	данные отсутствуют
158	417117.02	2227429.84	данные отсутствуют	данные отсутствуют

Государственный регистратор		ФГИС ЕГРН
полное наименование должности	подпись	инициалы, фамилия

М.П.

Выписка из Единого государственного реестра недвижимости об объекте недвижимости
Сведения о частях земельного участка

Земельный участок			
<small>(вид объекта недвижимости)</small>			
Лист № ____ Раздела 4.2	Всего листов раздела 4.2 : ____	Всего разделов: ____	Всего листов выписки: ____
01.10.2022 № 99/2022/497060718			
Кадастровый номер:		18:24:000000:61 (единое землепользование)	

Номер точки	Координаты, м		Описание закрепления на местности	Средняя квадратическая погрешность определения координат характерных точек границы части земельного участка, м
	X	Y		
1	2	3	4	5
158	417117.02	2227429.84	данные отсутствуют	данные отсутствуют
159	417117.11	2227429.79	данные отсутствуют	данные отсутствуют
159	417117.11	2227429.79	данные отсутствуют	данные отсутствуют
159	417117.11	2227429.79	данные отсутствуют	данные отсутствуют
160	417117.2	2227429.82	данные отсутствуют	данные отсутствуют
160	417117.2	2227429.82	данные отсутствуют	данные отсутствуют
160	417117.2	2227429.82	данные отсутствуют	данные отсутствуют
161	417117.25	2227429.91	данные отсутствуют	данные отсутствуют
161	417117.25	2227429.91	данные отсутствуют	данные отсутствуют
161	417117.25	2227429.91	данные отсутствуют	данные отсутствуют
162	417583.28	2226379.39	данные отсутствуют	данные отсутствуют
163	417583.41	2226379.44	данные отсутствуют	данные отсутствуют
166	417086.44	2227522.84	данные отсутствуют	данные отсутствуют
166	417086.44	2227522.84	данные отсутствуют	данные отсутствуют
166	417086.44	2227522.84	данные отсутствуют	данные отсутствуют
166	417086.44	2227522.84	данные отсутствуют	данные отсутствуют
166	417086.44	2227522.84	данные отсутствуют	данные отсутствуют
166	417086.44	2227522.84	данные отсутствуют	данные отсутствуют

Государственный регистратор		ФГИС ЕГРН
полное наименование должности	подпись	инициалы, фамилия

М.П.

Выписка из Единого государственного реестра недвижимости об объекте недвижимости
Сведения о частях земельного участка

Земельный участок			
<small>(вид объекта недвижимости)</small>			
Лист № ____ Раздела 4.2	Всего листов раздела 4.2 : ____	Всего разделов: ____	Всего листов выписки: ____
01.10.2022 № 99/2022/497060718			
Кадастровый номер:		18:24:000000:61 (единое землепользование)	

Номер точки	Координаты, м		Описание закрепления на местности	Средняя квадратическая погрешность определения координат характерных точек границы части земельного участка, м
	X	Y		
1	2	3	4	5
167	417083.06	2227526.39	данные отсутствуют	данные отсутствуют
167	417083.06	2227526.39	данные отсутствуют	данные отсутствуют
167	417083.06	2227526.39	данные отсутствуют	данные отсутствуют
168	417081.58	2227521.72	данные отсутствуют	данные отсутствуют
168	417081.58	2227521.72	данные отсутствуют	данные отсутствуют
168	417081.58	2227521.72	данные отсутствуют	данные отсутствуют
168	417081.58	2227521.72	данные отсутствуют	данные отсутствуют
168	417081.58	2227521.72	данные отсутствуют	данные отсутствуют
168	417081.58	2227521.72	данные отсутствуют	данные отсутствуют
185	418144.38	2226782.07	данные отсутствуют	данные отсутствуют
186	418144.29	2226782.11	данные отсутствуют	данные отсутствуют
187	418144.2	2226782.08	данные отсутствуют	данные отсутствуют
188	418144.15	2226781.99	данные отсутствуют	данные отсутствуют
189	418144.18	2226781.9	данные отсутствуют	данные отсутствуют
190	418144.27	2226781.85	данные отсутствуют	данные отсутствуют
191	418144.36	2226781.88	данные отсутствуют	данные отсутствуют
192	418144.41	2226781.97	данные отсутствуют	данные отсутствуют
193	418114.81	2226949.78	данные отсутствуют	данные отсутствуют

Государственный регистратор		ФГИС ЕГРН
полное наименование должности	подпись	инициалы, фамилия

М.П.

Выписка из Единого государственного реестра недвижимости об объекте недвижимости
Сведения о частях земельного участка

Земельный участок			
<small>(вид объекта недвижимости)</small>			
Лист № ____ Раздела 4.2	Всего листов раздела 4.2 : ____	Всего разделов: ____	Всего листов выписки: ____
01.10.2022 № 99/2022/497060718			
Кадастровый номер:		18:24:000000:61 (единое землепользование)	

Номер точки	Координаты, м		Описание закрепления на местности	Средняя квадратическая погрешность определения координат характерных точек границы части земельного участка, м
	X	Y		
1	2	3	4	5
194	418114.72	2226949.83	данные отсутствуют	данные отсутствуют
195	418114.63	2226949.8	данные отсутствуют	данные отсутствуют
196	418114.58	2226949.71	данные отсутствуют	данные отсутствуют
197	418114.61	2226949.61	данные отсутствуют	данные отсутствуют
198	418114.7	2226949.57	данные отсутствуют	данные отсутствуют
199	418114.8	2226949.6	данные отсутствуют	данные отсутствуют
200	418114.84	2226949.69	данные отсутствуют	данные отсутствуют
201	418159.55	2226698.07	данные отсутствуют	данные отсутствуют
201	418159.55	2226698.07	данные отсутствуют	данные отсутствуют
202	418159.46	2226698.11	данные отсутствуют	данные отсутствуют
202	418159.46	2226698.11	данные отсутствуют	данные отсутствуют
203	418159.36	2226698.08	данные отсутствуют	данные отсутствуют
203	418159.36	2226698.08	данные отсутствуют	данные отсутствуют
203	418159.36	2226698.08	данные отсутствуют	данные отсутствуют
204	418159.32	2226697.99	данные отсутствуют	данные отсутствуют
204	418159.32	2226697.99	данные отсутствуют	данные отсутствуют
204	418159.32	2226697.99	данные отсутствуют	данные отсутствуют

Государственный регистратор		ФГИС ЕГРН
полное наименование должности	подпись	инициалы, фамилия

М.П.

Выписка из Единого государственного реестра недвижимости об объекте недвижимости
Сведения о частях земельного участка

Земельный участок			
<small>(вид объекта недвижимости)</small>			
Лист № ____ Раздела 4.2	Всего листов раздела 4.2 : ____	Всего разделов: ____	Всего листов выписки: ____
01.10.2022 № 99/2022/497060718			
Кадастровый номер:		18:24:000000:61 (единое землепользование)	

Номер точки	Координаты, м		Описание закрепления на местности	Средняя квадратическая погрешность определения координат характерных точек границы части земельного участка, м
	X	Y		
1	2	3	4	5
205	418159.35	2226697.9	данные отсутствуют	данные отсутствуют
205	418159.35	2226697.9	данные отсутствуют	данные отсутствуют
205	418159.35	2226697.9	данные отсутствуют	данные отсутствуют
206	418159.44	2226697.85	данные отсутствуют	данные отсутствуют
206	418159.44	2226697.85	данные отсутствуют	данные отсутствуют
206	418159.44	2226697.85	данные отсутствуют	данные отсутствуют
207	418159.53	2226697.88	данные отсутствуют	данные отсутствуют
207	418159.53	2226697.88	данные отсутствуют	данные отсутствуют
208	418159.58	2226697.97	данные отсутствуют	данные отсутствуют
208	418159.58	2226697.97	данные отсутствуют	данные отсутствуют
209	417407.87	2227571.5	данные отсутствуют	данные отсутствуют
209	417407.87	2227571.5	данные отсутствуют	данные отсутствуют
210	417407.8	2227571.53	данные отсутствуют	данные отсутствуют
210	417407.8	2227571.53	данные отсутствуют	данные отсутствуют
211	417407.73	2227571.51	данные отсутствуют	данные отсутствуют
211	417407.73	2227571.51	данные отсутствуют	данные отсутствуют
212	417407.69	2227571.44	данные отсутствуют	данные отсутствуют

Государственный регистратор		ФГИС ЕГРН
полное наименование должности	подпись	инициалы, фамилия

М.П.

Выписка из Единого государственного реестра недвижимости об объекте недвижимости
Сведения о частях земельного участка

Земельный участок			
<small>(вид объекта недвижимости)</small>			
Лист № ____ Раздела 4.2	Всего листов раздела 4.2 : ____	Всего разделов: ____	Всего листов выписки: ____
01.10.2022 № 99/2022/497060718			
Кадастровый номер:		18:24:000000:61 (единое землепользование)	

Номер точки	Координаты, м		Описание закрепления на местности	Средняя квадратическая погрешность определения координат характерных точек границы части земельного участка, м
	X	Y		
1	2	3	4	5
212	417407.69	2227571.44	данные отсутствуют	данные отсутствуют
213	417407.71	2227571.37	данные отсутствуют	данные отсутствуют
213	417407.71	2227571.37	данные отсутствуют	данные отсутствуют
214	417407.78	2227571.33	данные отсутствуют	данные отсутствуют
214	417407.78	2227571.33	данные отсутствуют	данные отсутствуют
215	417407.85	2227571.36	данные отсутствуют	данные отсутствуют
215	417407.85	2227571.36	данные отсутствуют	данные отсутствуют
216	417407.89	2227571.42	данные отсутствуют	данные отсутствуют
216	417407.89	2227571.42	данные отсутствуют	данные отсутствуют
217	418080.49	2227188.29	данные отсутствуют	данные отсутствуют
218	418080.42	2227188.33	данные отсутствуют	данные отсутствуют
219	418080.35	2227188.31	данные отсутствуют	данные отсутствуют
220	418080.31	2227188.24	данные отсутствуют	данные отсутствуют
221	418080.34	2227188.17	данные отсутствуют	данные отсутствуют
222	418080.4	2227188.13	данные отсутствуют	данные отсутствуют
223	418080.48	2227188.15	данные отсутствуют	данные отсутствуют
224	418080.51	2227188.22	данные отсутствуют	данные отсутствуют

Государственный регистратор		ФГИС ЕГРН
полное наименование должности	подпись	инициалы, фамилия

М.П.

Выписка из Единого государственного реестра недвижимости об объекте недвижимости
Сведения о частях земельного участка

Земельный участок			
<small>(вид объекта недвижимости)</small>			
Лист № ____ Раздела 4.2	Всего листов раздела 4.2 : ____	Всего разделов: ____	Всего листов выписки: ____
01.10.2022 № 99/2022/497060718			
Кадастровый номер:		18:24:000000:61 (единое землепользование)	

Номер точки	Координаты, м		Описание закрепления на местности	Средняя квадратическая погрешность определения координат характерных точек границы части земельного участка, м
	X	Y		
1	2	3	4	5
225	417867.66	2227639.86	данные отсутствуют	данные отсутствуют
226	417867.59	2227639.89	данные отсутствуют	данные отсутствуют
227	417867.52	2227639.87	данные отсутствуют	данные отсутствуют
228	417867.48	2227639.8	данные отсутствуют	данные отсутствуют
229	417867.5	2227639.73	данные отсутствуют	данные отсутствуют
230	417867.57	2227639.69	данные отсутствуют	данные отсутствуют
231	417867.65	2227639.72	данные отсутствуют	данные отсутствуют
232	417867.68	2227639.78	данные отсутствуют	данные отсутствуют
233	417219.94	2227543.71	данные отсутствуют	данные отсутствуют
234	417219.86	2227543.75	данные отсутствуют	данные отсутствуют
235	417219.76	2227543.72	данные отсутствуют	данные отсутствуют
236	417219.71	2227543.64	данные отсутствуют	данные отсутствуют
237	417219.74	2227543.54	данные отсутствуют	данные отсутствуют
238	417219.83	2227543.49	данные отсутствуют	данные отсутствуют
239	417219.93	2227543.52	данные отсутствуют	данные отсутствуют
240	417219.97	2227543.61	данные отсутствуют	данные отсутствуют
241	417482.98	2227582.81	данные отсутствуют	данные отсутствуют

Государственный регистратор		ФГИС ЕГРН
полное наименование должности	подпись	инициалы, фамилия

М.П.

Выписка из Единого государственного реестра недвижимости об объекте недвижимости
Сведения о частях земельного участка

Земельный участок			
(вид объекта недвижимости)			
Лист № ____ Раздела 4.2	Всего листов раздела 4.2 : ____	Всего разделов: ____	Всего листов выписки: ____
01.10.2022 № 99/2022/497060718			
Кадастровый номер:		18:24:000000:61 (единое землепользование)	

Номер точки	Координаты, м		Описание закрепления на местности	Средняя квадратическая погрешность определения координат характерных точек границы части земельного участка, м
	X	Y		
1	2	3	4	5
241	417482.98	2227582.81	данные отсутствуют	данные отсутствуют
242	417482.91	2227582.84	данные отсутствуют	данные отсутствуют
242	417482.91	2227582.84	данные отсутствуют	данные отсутствуют
243	417482.83	2227582.82	данные отсутствуют	данные отсутствуют
243	417482.83	2227582.82	данные отсутствуют	данные отсутствуют
244	417482.8	2227582.75	данные отсутствуют	данные отсутствуют
244	417482.8	2227582.75	данные отсутствуют	данные отсутствуют
245	417482.82	2227582.68	данные отсутствуют	данные отсутствуют
245	417482.82	2227582.68	данные отсутствуют	данные отсутствуют
246	417482.89	2227582.64	данные отсутствуют	данные отсутствуют
246	417482.89	2227582.64	данные отсутствуют	данные отсутствуют
247	417482.96	2227582.67	данные отсутствуют	данные отсутствуют
247	417482.96	2227582.67	данные отсутствуют	данные отсутствуют
253	418059.51	2227349.88	данные отсутствуют	данные отсутствуют
254	418059.58	2227349.85	данные отсутствуют	данные отсутствуют
255	418059.65	2227349.87	данные отсутствуют	данные отсутствуют
256	418059.69	2227349.94	данные отсутствуют	данные отсутствуют

Государственный регистратор		ФГИС ЕГРН
полное наименование должности	подпись	инициалы, фамилия

М.П.

Выписка из Единого государственного реестра недвижимости об объекте недвижимости
Сведения о частях земельного участка

Земельный участок			
<small>(вид объекта недвижимости)</small>			
Лист № ____ Раздела 4.2	Всего листов раздела 4.2 : ____	Всего разделов: ____	Всего листов выписки: ____
01.10.2022 № 99/2022/497060718			
Кадастровый номер:		18:24:000000:61 (единое землепользование)	

Номер точки	Координаты, м		Описание закрепления на местности	Средняя квадратическая погрешность определения координат характерных точек границы части земельного участка, м
	Х	У		
1	2	3	4	5
257	417343.44	2227562.07	данные отсутствуют	данные отсутствуют
257	417343.44	2227562.07	данные отсутствуют	данные отсутствуют
258	417343.37	2227562.1	данные отсутствуют	данные отсутствуют
258	417343.37	2227562.1	данные отсутствуют	данные отсутствуют
259	417343.29	2227562.08	данные отсутствуют	данные отсутствуют
259	417343.29	2227562.08	данные отсутствуют	данные отсутствуют
260	417343.26	2227562.01	данные отсутствуют	данные отсутствуют
260	417343.26	2227562.01	данные отсутствуют	данные отсутствуют
261	417343.28	2227561.94	данные отсутствуют	данные отсутствуют
261	417343.28	2227561.94	данные отсутствуют	данные отсутствуют
262	417343.35	2227561.9	данные отсутствуют	данные отсутствуют
262	417343.35	2227561.9	данные отсутствуют	данные отсутствуют
263	417343.42	2227561.93	данные отсутствуют	данные отсутствуют
263	417343.42	2227561.93	данные отсутствуют	данные отсутствуют
264	417343.46	2227561.99	данные отсутствуют	данные отсутствуют
264	417343.46	2227561.99	данные отсутствуют	данные отсутствуют
265	417797.88	2227629.36	данные отсутствуют	данные отсутствуют

Государственный регистратор		ФГИС ЕГРН
полное наименование должности	подпись	инициалы, фамилия

М.П.

Выписка из Единого государственного реестра недвижимости об объекте недвижимости
Сведения о частях земельного участка

Земельный участок			
<small>(вид объекта недвижимости)</small>			
Лист № ____	Раздела 4.2	Всего листов раздела 4.2 : ____	Всего разделов: ____
Всего листов выписки: ____			
01.10.2022 № 99/2022/497060718			
Кадастровый номер:		18:24:000000:61 (единое землепользование)	

Номер точки	Координаты, м		Описание закрепления на местности	Средняя квадратическая погрешность определения координат характерных точек границы части земельного участка, м
	X	Y		
1	2	3	4	5
265	417797.88	2227629.36	данные отсутствуют	данные отсутствуют
266	417797.81	2227629.4	данные отсутствуют	данные отсутствуют
266	417797.81	2227629.4	данные отсутствуют	данные отсутствуют
267	417797.74	2227629.37	данные отсутствуют	данные отсутствуют
267	417797.74	2227629.37	данные отсутствуют	данные отсутствуют
268	417797.7	2227629.31	данные отсутствуют	данные отсутствуют
268	417797.7	2227629.31	данные отсутствуют	данные отсутствуют
269	417797.73	2227629.23	данные отсутствуют	данные отсутствуют
269	417797.73	2227629.23	данные отсутствуют	данные отсутствуют
270	417797.8	2227629.2	данные отсутствуют	данные отсутствуют
270	417797.8	2227629.2	данные отсутствуют	данные отсутствуют
271	417797.87	2227629.22	данные отсутствуют	данные отсутствуют
271	417797.87	2227629.22	данные отсутствуют	данные отсутствуют
272	417797.9	2227629.29	данные отсутствуют	данные отсутствуют
272	417797.9	2227629.29	данные отсутствуют	данные отсутствуют
273	417157.51	2227534.46	данные отсутствуют	данные отсутствуют
273	417157.51	2227534.46	данные отсутствуют	данные отсутствуют

Государственный регистратор		ФГИС ЕГРН
полное наименование должности	подпись	инициалы, фамилия

М.П.

Выписка из Единого государственного реестра недвижимости об объекте недвижимости
Сведения о частях земельного участка

Земельный участок			
<small>(вид объекта недвижимости)</small>			
Лист № ____ Раздела 4.2	Всего листов раздела 4.2 : ____	Всего разделов: ____	Всего листов выписки: ____
01.10.2022 № 99/2022/497060718			
Кадастровый номер:		18:24:000000:61 (единое землепользование)	

Номер точки	Координаты, м		Описание закрепления на местности	Средняя квадратическая погрешность определения координат характерных точек границы части земельного участка, м
	X	Y		
1	2	3	4	5
273	417157.51	2227534.46	данные отсутствуют	данные отсутствуют
273	417157.51	2227534.46	данные отсутствуют	данные отсутствуют
274	417157.42	2227534.51	данные отсутствуют	данные отсутствуют
274	417157.42	2227534.51	данные отсутствуют	данные отсутствуют
274	417157.42	2227534.51	данные отсутствуют	данные отсутствуют
274	417157.42	2227534.51	данные отсутствуют	данные отсутствуют
274	417157.42	2227534.51	данные отсутствуют	данные отсутствуют
275	417157.32	2227534.48	данные отсутствуют	данные отсутствуют
275	417157.32	2227534.48	данные отсутствуют	данные отсутствуют
275	417157.32	2227534.48	данные отсутствуют	данные отсутствуют
275	417157.32	2227534.48	данные отсутствуют	данные отсутствуют
276	417157.28	2227534.39	данные отсутствуют	данные отсутствуют
276	417157.28	2227534.39	данные отсутствуют	данные отсутствуют
276	417157.28	2227534.39	данные отсутствуют	данные отсутствуют
276	417157.28	2227534.39	данные отсутствуют	данные отсутствуют
277	417157.31	2227534.3	данные отсутствуют	данные отсутствуют
277	417157.31	2227534.3	данные отсутствуют	данные отсутствуют
277	417157.31	2227534.3	данные отсутствуют	данные отсутствуют

Государственный регистратор		ФГИС ЕГРН
полное наименование должности	подпись	инициалы, фамилия

М.П.

Выписка из Единого государственного реестра недвижимости об объекте недвижимости
Сведения о частях земельного участка

Земельный участок			
<small>(вид объекта недвижимости)</small>			
Лист № ____ Раздела 4.2	Всего листов раздела 4.2 : ____	Всего разделов: ____	Всего листов выписки: ____
01.10.2022 № 99/2022/497060718			
Кадастровый номер:		18:24:000000:61 (единое землепользование)	

Номер точки	Координаты, м		Описание закрепления на местности	Средняя квадратическая погрешность определения координат характерных точек границы части земельного участка, м
	X	Y		
1	2	3	4	5
277	417157.31	2227534.3	данные отсутствуют	данные отсутствуют
278	417157.4	2227534.25	данные отсутствуют	данные отсутствуют
278	417157.4	2227534.25	данные отсутствуют	данные отсутствуют
278	417157.4	2227534.25	данные отсутствуют	данные отсутствуют
278	417157.4	2227534.25	данные отсутствуют	данные отсутствуют
279	417157.49	2227534.28	данные отсутствуют	данные отсутствуют
279	417157.49	2227534.28	данные отсутствуют	данные отсутствуют
279	417157.49	2227534.28	данные отсутствуют	данные отсутствуют
279	417157.49	2227534.28	данные отсутствуют	данные отсутствуют
280	417157.54	2227534.37	данные отсутствуют	данные отсутствуют
280	417157.54	2227534.37	данные отсутствуют	данные отсутствуют
280	417157.54	2227534.37	данные отсутствуют	данные отсутствуют
280	417157.54	2227534.37	данные отсутствуют	данные отсутствуют
281	418066.77	2227296.42	данные отсутствуют	данные отсутствуют
282	418066.71	2227296.46	данные отсутствуют	данные отсутствуют
283	418066.63	2227296.44	данные отсутствуют	данные отсутствуют
284	418066.6	2227296.37	данные отсутствуют	данные отсутствуют

Государственный регистратор		ФГИС ЕГРН
полное наименование должности	подпись	инициалы, фамилия

М.П.

Выписка из Единого государственного реестра недвижимости об объекте недвижимости
Сведения о частях земельного участка

Земельный участок			
<small>(вид объекта недвижимости)</small>			
Лист № ____ Раздела 4.2	Всего листов раздела 4.2 : ____	Всего разделов: ____	Всего листов выписки: ____
01.10.2022 № 99/2022/497060718			
Кадастровый номер:		18:24:000000:61 (единое землепользование)	

Номер точки	Координаты, м		Описание закрепления на местности	Средняя квадратическая погрешность определения координат характерных точек границы части земельного участка, м
	X	Y		
1	2	3	4	5
285	418066.62	2227296.29	данные отсутствуют	данные отсутствуют
286	418066.69	2227296.26	данные отсутствуют	данные отсутствуют
287	418066.76	2227296.28	данные отсутствуют	данные отсутствуют
288	418066.8	2227296.35	данные отсутствуют	данные отсутствуют
289	418025.23	2227621.81	данные отсутствуют	данные отсутствуют
290	418025.16	2227621.85	данные отсутствуют	данные отсутствуют
291	418025.09	2227621.83	данные отсутствуют	данные отсутствуют
292	418025.06	2227621.76	данные отсутствуют	данные отсутствуют
293	418025.08	2227621.68	данные отсутствуют	данные отсутствуют
294	418025.15	2227621.65	данные отсутствуют	данные отсутствуют
295	418025.22	2227621.67	данные отсутствуют	данные отсутствуют
296	418025.25	2227621.74	данные отсутствуют	данные отсутствуют
297	418017.43	2227659.04	данные отсутствуют	данные отсутствуют
297	418017.43	2227659.04	данные отсутствуют	данные отсутствуют
298	418020.04	2227662.28	данные отсутствуют	данные отсутствуют
298	418020.04	2227662.28	данные отсутствуют	данные отсутствуют
299	418019.89	2227662.4	данные отсутствуют	данные отсутствуют

Государственный регистратор		ФГИС ЕГРН
полное наименование должности	подпись	инициалы, фамилия

М.П.

Выписка из Единого государственного реестра недвижимости об объекте недвижимости
Сведения о частях земельного участка

Земельный участок			
<small>(вид объекта недвижимости)</small>			
Лист № ____ Раздела 4.2	Всего листов раздела 4.2 : ____	Всего разделов: ____	Всего листов выписки: ____
01.10.2022 № 99/2022/497060718			
Кадастровый номер:		18:24:000000:61 (единое землепользование)	

Номер точки	Координаты, м		Описание закрепления на местности	Средняя квадратическая погрешность определения координат характерных точек границы части земельного участка, м
	Х	У		
1	2	3	4	5
299	418019.89	2227662.4	данные отсутствуют	данные отсутствуют
300	418017.28	2227659.16	данные отсутствуют	данные отсутствуют
300	418017.28	2227659.16	данные отсутствуют	данные отсутствуют
301	417263.54	2227550.18	данные отсутствуют	данные отсутствуют
301	417263.54	2227550.18	данные отсутствуют	данные отсутствуют
302	417263.47	2227550.21	данные отсутствуют	данные отсутствуют
302	417263.47	2227550.21	данные отсутствуют	данные отсутствуют
303	417263.4	2227550.19	данные отсутствуют	данные отсутствуют
303	417263.4	2227550.19	данные отсутствуют	данные отсутствуют
304	417263.37	2227550.12	данные отсутствуют	данные отсутствуют
304	417263.37	2227550.12	данные отсутствуют	данные отсутствуют
305	417263.39	2227550.05	данные отсутствуют	данные отсутствуют
305	417263.39	2227550.05	данные отсутствуют	данные отсутствуют
306	417263.46	2227550.01	данные отсутствуют	данные отсутствуют
306	417263.46	2227550.01	данные отсутствуют	данные отсутствуют
307	417263.53	2227550.04	данные отсутствуют	данные отсутствуют
307	417263.53	2227550.04	данные отсутствуют	данные отсутствуют
Государственный регистратор				ФГИС ЕГРН
полное наименование должности			подпись	инициалы, фамилия

М.П.

Выписка из Единого государственного реестра недвижимости об объекте недвижимости
Сведения о частях земельного участка

Земельный участок			
<small>(вид объекта недвижимости)</small>			
Лист № ____ Раздела 4.2	Всего листов раздела 4.2 : ____	Всего разделов: ____	Всего листов выписки: ____
01.10.2022 № 99/2022/497060718			
Кадастровый номер:		18:24:000000:61 (единое землепользование)	

Номер точки	Координаты, м		Описание закрепления на местности	Средняя квадратическая погрешность определения координат характерных точек границы части земельного участка, м
	X	Y		
1	2	3	4	5
308	417263.57	2227550.1	данные отсутствуют	данные отсутствуют
308	417263.57	2227550.1	данные отсутствуют	данные отсутствуют
309	417945.78	2227651.37	данные отсутствуют	данные отсутствуют
310	417945.71	2227651.4	данные отсутствуют	данные отсутствуют
311	417945.64	2227651.38	данные отсутствуют	данные отсутствуют
312	417945.6	2227651.31	данные отсутствуют	данные отсутствуют
313	417945.63	2227651.24	данные отсутствуют	данные отсутствуют
314	417945.69	2227651.2	данные отсутствуют	данные отсутствуют
315	417945.77	2227651.23	данные отсутствуют	данные отсутствуют
316	417945.8	2227651.3	данные отсутствуют	данные отсутствуют
317	418073.64	2227241.88	данные отсутствуют	данные отсутствуют
318	418073.57	2227241.91	данные отсутствуют	данные отсутствуют
319	418073.5	2227241.89	данные отсутствуют	данные отсутствуют
320	418073.46	2227241.82	данные отсутствуют	данные отсутствуют
321	418073.49	2227241.75	данные отсутствуют	данные отсутствуют
322	418073.55	2227241.71	данные отсутствуют	данные отсутствуют
323	418073.63	2227241.73	данные отсутствуют	данные отсутствуют

Государственный регистратор		ФГИС ЕГРН
полное наименование должности	подпись	инициалы, фамилия

М.П.

Выписка из Единого государственного реестра недвижимости об объекте недвижимости
Сведения о частях земельного участка

Земельный участок			
(вид объекта недвижимости)			
Лист № ____ Раздела 4.2	Всего листов раздела 4.2 : ____	Всего разделов: ____	Всего листов выписки: ____
01.10.2022 № 99/2022/497060718			
Кадастровый номер:		18:24:000000:61 (единое землепользование)	

Номер точки	Координаты, м		Описание закрепления на местности	Средняя квадратическая погрешность определения координат характерных точек границы части земельного участка, м
	X	Y		
1	2	3	4	5
324	418073.66	2227241.8	данные отсутствуют	данные отсутствуют
325	418129.86	2226865.59	данные отсутствуют	данные отсутствуют
326	418129.78	2226865.64	данные отсутствуют	данные отсутствуют
327	418129.68	2226865.61	данные отсутствуют	данные отсутствуют
328	418129.63	2226865.52	данные отсутствуют	данные отсутствуют
329	418129.66	2226865.43	данные отсутствуют	данные отсутствуют
330	418129.75	2226865.38	данные отсутствуют	данные отсутствуют
331	418129.85	2226865.41	данные отсутствуют	данные отсутствуют
332	418129.89	2226865.5	данные отсутствуют	данные отсутствуют
333	417714.77	2227617.03	данные отсутствуют	данные отсутствуют
333	417714.77	2227617.03	данные отсутствуют	данные отсутствуют
334	417714.7	2227617.07	данные отсутствуют	данные отсутствуют
334	417714.7	2227617.07	данные отсутствуют	данные отсутствуют
335	417714.63	2227617.05	данные отсутствуют	данные отсутствуют
335	417714.63	2227617.05	данные отсутствуют	данные отсутствуют
336	417714.59	2227616.98	данные отсутствуют	данные отсутствуют
336	417714.59	2227616.98	данные отсутствуют	данные отсутствуют

Государственный регистратор		ФГИС ЕГРН
полное наименование должности	подпись	инициалы, фамилия

М.П.

Выписка из Единого государственного реестра недвижимости об объекте недвижимости
Сведения о частях земельного участка

Земельный участок			
<small>(вид объекта недвижимости)</small>			
Лист № ____ Раздела 4.2	Всего листов раздела 4.2 : ____	Всего разделов: ____	Всего листов выписки: ____
01.10.2022 № 99/2022/497060718			
Кадастровый номер:		18:24:000000:61 (единое землепользование)	

Номер точки	Координаты, м		Описание закрепления на местности	Средняя квадратическая погрешность определения координат характерных точек границы части земельного участка, м
	X	Y		
1	2	3	4	5
337	417714.61	2227616.9	данные отсутствуют	данные отсутствуют
337	417714.61	2227616.9	данные отсутствуют	данные отсутствуют
338	417714.68	2227616.87	данные отсутствуют	данные отсутствуют
338	417714.68	2227616.87	данные отсутствуют	данные отсутствуют
339	417714.75	2227616.89	данные отсутствуют	данные отсутствуют
339	417714.75	2227616.89	данные отсутствуют	данные отсутствуют
340	417714.79	2227616.96	данные отсутствуют	данные отсутствуют
340	417714.79	2227616.96	данные отсутствуют	данные отсутствуют
341	418053.62	2227399.79	данные отсутствуют	данные отсутствуют
342	418053.55	2227399.83	данные отсутствуют	данные отсутствуют
343	418053.48	2227399.81	данные отсутствуют	данные отсутствуют
344	418053.44	2227399.74	данные отсутствуют	данные отсутствуют
345	418053.47	2227399.66	данные отсутствуют	данные отсутствуют
346	418053.54	2227399.63	данные отсутствуют	данные отсутствуют
347	418053.61	2227399.65	данные отсутствуют	данные отсутствуют
348	418053.64	2227399.72	данные отсутствуют	данные отсутствуют
349	418032.55	2227564.35	данные отсутствуют	данные отсутствуют

Государственный регистратор		ФГИС ЕГРН
полное наименование должности	подпись	инициалы, фамилия

М.П.

Выписка из Единого государственного реестра недвижимости об объекте недвижимости
Сведения о частях земельного участка

Земельный участок			
<small>(вид объекта недвижимости)</small>			
Лист № ____ Раздела 4.2	Всего листов раздела 4.2 : ____	Всего разделов: ____	Всего листов выписки: ____
01.10.2022 № 99/2022/497060718			
Кадастровый номер:		18:24:000000:61 (единое землепользование)	

Номер точки	Координаты, м		Описание закрепления на местности	Средняя квадратическая погрешность определения координат характерных точек границы части земельного участка, м
	X	Y		
1	2	3	4	5
350	418032.48	2227564.39	данные отсутствуют	данные отсутствуют
351	418032.41	2227564.37	данные отсутствуют	данные отсутствуют
352	418032.37	2227564.3	данные отсутствуют	данные отсутствуют
353	418032.4	2227564.22	данные отсутствуют	данные отсутствуют
354	418032.46	2227564.19	данные отсутствуют	данные отсутствуют
355	418032.54	2227564.21	данные отсутствуют	данные отсутствуют
356	418032.57	2227564.28	данные отсутствуют	данные отсутствуют
357	418057.59	2226591.44	данные отсутствуют	данные отсутствуют
358	418057.78	2226591.43	данные отсутствуют	данные отсутствуют
359	418057.97	2226595.59	данные отсутствуют	данные отсутствуют
360	418057.78	2226595.6	данные отсутствуют	данные отсутствуют
361	418174.09	2226614.25	данные отсутствуют	данные отсутствуют
362	418174.18	2226614.42	данные отсутствуют	данные отсутствуют
362	418174.18	2226614.42	данные отсутствуют	данные отсутствуют
362	418174.18	2226614.42	данные отсутствуют	данные отсутствуют
363	418170.57	2226616.48	данные отсутствуют	данные отсутствуют
364	418170.47	2226616.31	данные отсутствуют	данные отсутствуют

Государственный регистратор		ФГИС ЕГРН
полное наименование должности	подпись	инициалы, фамилия

М.П.

Выписка из Единого государственного реестра недвижимости об объекте недвижимости
Сведения о частях земельного участка

Земельный участок			
<small>(вид объекта недвижимости)</small>			
Лист № ____ Раздела 4.2	Всего листов раздела 4.2 : ____	Всего разделов: ____	Всего листов выписки: ____
01.10.2022 № 99/2022/497060718			
Кадастровый номер:		18:24:000000:61 (единое землепользование)	

Номер точки	Координаты, м		Описание закрепления на местности	Средняя квадратическая погрешность определения координат характерных точек границы части земельного участка, м
	Х	У		
1	2	3	4	5
365	417554.24	2226475.54	данные отсутствуют	данные отсутствуют
366	417551.88	2226475.21	данные отсутствуют	данные отсутствуют
367	417573.04	2226439.1	данные отсутствуют	данные отсутствуют
368	417573.03	2226439.19	данные отсутствуют	данные отсутствуют
369	417085.45	2227523.88	данные отсутствуют	данные отсутствуют
370	417082.04	2227523.16	данные отсутствуют	данные отсутствуют
371	418171.17	2226616.14	данные отсутствуют	данные отсутствуют
372	418171.22	2226615.88	данные отсутствуют	данные отсутствуют
373	417110.46	2227423	данные отсутствуют	данные отсутствуют
374	418174.1	2226614.25	данные отсутствуют	данные отсутствуют
374	418174.1	2226614.25	данные отсутствуют	данные отсутствуют
375	418059.68	2227350.01	данные отсутствуют	данные отсутствуют
376	418059.61	2227350.05	данные отсутствуют	данные отсутствуют
377	418059.53	2227350.02	данные отсутствуют	данные отсутствуют
378	418059.5	2227349.96	данные отсутствуют	данные отсутствуют
379	417581.85	2226383.89	данные отсутствуют	данные отсутствуют
380	417581.71	2226383.84	данные отсутствуют	данные отсутствуют

Государственный регистратор		ФГИС ЕГРН
полное наименование должности	подпись	инициалы, фамилия

М.П.

Выписка из Единого государственного реестра недвижимости об объекте недвижимости
Сведения о частях земельного участка

Земельный участок			
<small>(вид объекта недвижимости)</small>			
Лист № ____ Раздела 4.2	Всего листов раздела 4.2 : ____	Всего разделов: ____	Всего листов выписки: ____
01.10.2022 № 99/2022/497060718			
Кадастровый номер:		18:24:000000:61 (единое землепользование)	

Номер точки	Координаты, м		Описание закрепления на местности	Средняя квадратическая погрешность определения координат характерных точек границы части земельного участка, м
	X	Y		
1	2	3	4	5
381	417483	2227582.74	данные отсутствуют	данные отсутствуют
381	417483	2227582.74	данные отсутствуют	данные отсутствуют
382	417110.47	2227423	данные отсутствуют	данные отсутствуют
382	417110.47	2227423	данные отсутствуют	данные отсутствуют
383	417110.24	2227422.93	данные отсутствуют	данные отсутствуют
383	417110.24	2227422.93	данные отсутствуют	данные отсутствуют
384	417117.23	2227430	данные отсутствуют	данные отсутствуют
385	417117.04	2227430.02	данные отсутствуют	данные отсутствуют
386	418171.76	2226615.8	данные отсутствуют	данные отсутствуют
387	418171.81	2226615.55	данные отсутствуют	данные отсутствуют
388	418159.5	2226697.87	данные отсутствуют	данные отсутствуют
389	418159.45	2226698.1	данные отсутствуют	данные отсутствуют
390	417553.01	2226475.78	данные отсутствуют	данные отсутствуют
391	417551.74	2226475.61	данные отсутствуют	данные отсутствуют
392	417085.67	2227523.65	данные отсутствуют	данные отсутствуют
393	417081.98	2227523	данные отсутствуют	данные отсутствуют

Государственный регистратор		ФГИС ЕГРН
полное наименование должности	подпись	инициалы, фамилия

М.П.

Выписка из Единого государственного реестра недвижимости об объекте недвижимости

Сведения о характеристиках объекта недвижимости

На основании запроса от 01.10.2022 г., поступившего на рассмотрение 01.10.2022 г., сообщаем, что согласно записям Единого государственного реестра недвижимости:

Земельный участок			
(вид объекта недвижимости)			
Лист № ____ Раздела <u>1</u>	Всего листов раздела <u>1</u> : ____	Всего разделов: ____	Всего листов выписки: ____
01.10.2022 № 99/2022/497061912			
Кадастровый номер:		18:24:000000:206 (единое землепользование)	

Номер кадастрового квартала:	18:24:000000
Дата присвоения кадастрового номера:	10.10.2005
Ранее присвоенный государственный учетный номер:	Кадастровый номер: 18:24:0:0206
Адрес:	Удмуртская Республика, Якшур-Бодьинский район, д. Карашур
Площадь:	36 кв. м
Кадастровая стоимость, руб.:	6609.63
Кадастровые номера расположенных в пределах земельного участка объектов недвижимости:	данные отсутствуют
Кадастровые номера объектов недвижимости, из которых образован объект недвижимости:	данные отсутствуют
Кадастровые номера образованных объектов недвижимости:	данные отсутствуют
Сведения о включении объекта недвижимости в состав предприятия как имущественного комплекса:	

Государственный регистратор		ФГИС ЕГРН
полное наименование должности	подпись	инициалы, фамилия

М.П.

Выписка из Единого государственного реестра недвижимости об объекте недвижимости
Сведения о характеристиках объекта недвижимости

Земельный участок			
(вид объекта недвижимости)			
Лист № ____ Раздела 1	Всего листов раздела 1 : ____	Всего разделов: ____	Всего листов выписки: ____
01.10.2022 № 99/2022/497061912			
Кадастровый номер:		18:24:000000:206 (единое землепользование)	

Категория земель:	Земли населённых пунктов
Виды разрешенного использования:	---
Сведения о кадастровом инженере:	данные отсутствуют
Сведения о лесах, водных объектах и об иных природных объектах, расположенных в пределах земельного участка:	данные отсутствуют
Сведения о том, что земельный участок полностью или частично расположен в границах зоны с особыми условиями использования территории или территории объекта культурного наследия	данные отсутствуют
Сведения о том, что земельный участок расположен в границах особой экономической зоны, территории опережающего социально-экономического развития, зоны территориального развития в Российской Федерации, игровой зоны:	данные отсутствуют
Сведения о том, что земельный участок расположен в границах особо охраняемой природной территории, охотничьих угодий, лесничеств, лесопарков:	данные отсутствуют
Сведения о результатах проведения государственного земельного надзора:	данные отсутствуют
Сведения о расположении земельного участка в границах территории, в отношении которой утвержден проект межевания территории:	данные отсутствуют

Государственный регистратор		ФГИС ЕГРН
полное наименование должности	подпись	инициалы, фамилия

М.П.

Выписка из Единого государственного реестра недвижимости об объекте недвижимости
Сведения о характеристиках объекта недвижимости

Земельный участок			
(вид объекта недвижимости)			
Лист № ____ Раздела 1	Всего листов раздела 1 : ____	Всего разделов: ____	Всего листов выписки: ____
01.10.2022 № 99/2022/497061912			
Кадастровый номер:		18:24:000000:206 (единое землепользование)	

Условный номер земельного участка:	данные отсутствуют
Сведения о принятии акта и (или) заключении договора, предусматривающих предоставление в соответствии с земельным законодательством исполнительным органом государственной власти или органом местного самоуправления находящегося в государственной или муниципальной собственности земельного участка для строительства наемного дома социального использования или наемного дома коммерческого использования:	данные отсутствуют
Сведения о том, что земельный участок или земельные участки образованы на основании решения об изъятии земельного участка и (или) расположенного на нем объекта недвижимости для государственных или муниципальных нужд:	данные отсутствуют
Сведения о том, что земельный участок образован из земель или земельного участка, государственная собственность на которые не разграничена:	данные отсутствуют
Сведения о наличии земельного спора о местоположении границ земельных участков:	данные отсутствуют
Статус записи об объекте недвижимости:	Сведения об объекте недвижимости имеют статус "актуальные, ранее учтенные"
Особые отметки:	Сведения о видах разрешенного использования имеют статус «Актуальные незасвидетельствованные». Право (ограничение права, обременение объекта недвижимости) зарегистрировано на данный объект недвижимости с видами разрешенного использования отсутствует. Сведения необходимые для заполнения раздела 3.1 отсутствуют. Список кадастровых номеров (площадей) обособленных (условных) участков, входящих в единое землепользование: 18:24:053001:121 (0.03кв.м) , 18:24:053001:108 (0.7кв.м) , 18:24:053001:111 (0.7кв.м) , 18:24:053001:100 (0.03кв.м) , 18:24:053001:103 (0.03кв.м) , 18:24:053001:102 (0.03кв.м) , 18:24:053001:107 (0.03кв.м) , 18:24:053001:105 (0.03кв.м) , 18:24:053001:113 (0.7кв.м) , 18:24:053001:116 (0.7кв.м) , 18:24:053001:117 (0.03кв.м) , 18:24:053001:114 (0.03кв.м) , 18:24:053001:119 (0.03кв.м) , 18:24:053001:120 (0.03кв.м) , 18:24:053001:123 (0.03кв.м) , 18:24:053001:89 (0.7кв.м) , 18:24:053002:38 (0.03кв.м) , 18:24:053001:122 (0.03кв.м) , 18:24:053001:112 (0.03кв.м) , 18:24:053001:109 (0.03кв.м) , 18:24:053001:106 (9кв.м) , 18:24:053001:101 (0.7кв.м) , 18:24:053001:104 (0.03кв.м) , 18:24:053001:115 (0.03кв.м) , 18:24:053001:118 (0.03кв.м) , 18:24:053001:124 (0.03кв.м) , 18:24:053001:110 (0.03кв.м) , 18:24:053002:51 (0.7кв.м) , 18:24:053002:42 (0.7кв.м) , 18:24:053002:35 (0.7кв.м) , 18:24:053002:34 (0.7кв.м) , 18:24:053002:59 (0.03кв.м) , 18:24:053002:26 (0.03кв.м) , 18:24:053002:43 (0.03кв.м) , 18:24:053002:27 (0.03кв.м) , 18:24:053002:50 (0.03кв.м) , 18:24:053002:29 (0.03кв.м) , 18:24:053001:95 (0.03кв.м) , 18:24:053001:90 (0.03кв.м) , 18:24:053002:64 (0.03кв.м) , 18:24:053002:33 (0.7кв.м) , 18:24:053001:97 (0.03кв.м) , 18:24:053002:61 (0.7кв.м) , 18:24:053002:46 (0.7кв.м) , 18:24:053002:55 (0.7кв.м) , 18:24:053002:58 (0.03кв.м) , 18:24:053002:37 (0.7кв.м) , 18:24:053002:52 (0.7кв.м) , 18:24:053002:49 (0.03кв.м) , 18:24:053001:88 (0.03кв.м) , 18:24:053002:44 (0.03кв.м) , 18:24:053001:92 (0.03кв.м) , 18:24:053002:30 (0.03кв.м) , 18:24:053002:24 (0.7кв.м) , 18:24:053001:91 (0.7кв.м) , 18:24:053001:96 (0.03кв.м) , 18:24:053001:99 (0.7кв.м) , 18:24:053001:94 (0.03кв.м) , 18:24:053002:28 (0.7кв.м) , 18:24:053001:93 (0.03кв.м) , 18:24:053001:98 (0.03кв.м) , 18:24:053002:25 (0.03кв.м) , 18:24:053001:16 (0.7кв.м) , 18:24:053002:60 (0.7кв.м) , 18:24:053002:47 (0.03кв.м) , 18:24:053002:48 (0.7кв.м) , 18:24:053002:57 (0.03кв.м) , 18:24:053002:41 (0.03кв.м) , 18:24:053002:56 (0.03кв.м) , 18:24:053002:63 (0.03кв.м) , 18:24:053002:54 (0.03кв.м) , 18:24:053002:53 (0.03кв.м) , 18:24:053002:62 (0.03кв.м) , 18:24:053002:45 (0.03кв.м) , 18:24:053002:40 (0.03кв.м) , 18:24:053002:36 (0.03кв.м) , 18:24:053002:32 (0.03кв.м) , 18:24:053002:39 (9кв.м) , 18:24:053002:31 (0.03кв.м) .
Получатель выписки:	Ечикова Елена Николаевна

Государственный регистратор		ФГИС ЕГРН
полное наименование должности	подпись	инициалы, фамилия

М.П.

Выписка из Единого государственного реестра недвижимости об объекте недвижимости
Сведения о зарегистрированных правах


Земельный участок		(вид объекта недвижимости)	
Лист № ____ Раздела <u>2</u>	Всего листов раздела <u>2</u> : ____	Всего разделов: ____	Всего листов выписки: ____
01.10.2022 № 99/2022/497061912			
Кадастровый номер:		18:24:000000:206 (единое землепользование)	
1.	Правообладатель (правообладатели):	1.1.	данные о правообладателе отсутствуют
2.	Вид, номер и дата государственной регистрации права:	2.1.	не зарегистрировано
3.	Ограничение прав и обременение объекта недвижимости:		
	3.1.1.	вид:	Аренда (в том числе, субаренда)
		дата государственной регистрации:	12.02.2008
		номер государственной регистрации:	18-18-22/002/2008-012
		срок, на который установлено ограничение прав и обременение объекта недвижимости:	с 28.11.2007 по 27.11.2056
		лицо, в пользу которого установлено ограничение прав и обременение объекта недвижимости:	Публичное акционерное общество "Межрегиональная распределительная сетевая компания Центра и Приволжья", ИНН: 5260200603
основание государственной регистрации:		'Договор о предоставлении участков в пользование на условиях аренды (договор аренды земли) №749 от 28.11.2007, администрацией Якшур-Бодьинского района Удмуртской Республики	
4.	Договоры участия в долевом строительстве:	не зарегистрировано	
5.	Заявленные в судебном порядке права требования:	данные отсутствуют	
6.	Сведения о возражении в отношении зарегистрированного права:	данные отсутствуют	
7.	Сведения о наличии решения об изъятии объекта недвижимости для государственных и муниципальных нужд:	данные отсутствуют	
8.	Сведения о невозможности государственной регистрации без личного участия правообладателя или его законного представителя:		
9.	Правопритязания и сведения о наличии поступивших, но не рассмотренных заявлений о проведении государственной регистрации права (перехода, прекращения права), ограничения права или обременения объекта недвижимости, сделки в отношении объекта недвижимости:	данные отсутствуют	
10.	Сведения об осуществлении государственной регистрации сделки, права, ограничения права без необходимого в силу закона согласия третьего лица, органа:	данные отсутствуют	
11.	Сведения о невозможности государственной регистрации перехода, прекращения, ограничения права на земельный участок из земель сельскохозяйственного назначения:		

Государственный регистратор		ФГИС ЕГРН
полное наименование должности	подпись	инициалы, фамилия

М.П.

Выписка из Единого государственного реестра недвижимости об объекте недвижимости
Описание местоположения земельного участка

Земельный участок			
(вид объекта недвижимости)			
Лист № ____ Раздела 3	Всего листов раздела 3 : ____	Всего разделов: ____	Всего листов выписки: ____
01.10.2022 № 99/2022/497061912			
Кадастровый номер:		18:24:000000:206 (единое землепользование)	


План (чертеж, схема) земельного участка			
			
Масштаб 1: данные отсутствуют	Условные обозначения:		

Государственный регистратор		ФГИС ЕГРН
полное наименование должности	подпись	инициалы, фамилия

М.П.

Выписка из Единого государственного реестра недвижимости об объекте недвижимости
Описание местоположения земельного участка

Земельный участок			
(вид объекта недвижимости)			
Лист № ____ Раздела <u>3</u>	Всего листов раздела <u>3</u> : ____	Всего разделов: ____	Всего листов выписки: ____
01.10.2022 № 99/2022/497061912			
Кадастровый номер:		18:24:000000:206 (единое землепользование)	


План (чертеж, схема) земельного участка			
			
Масштаб 1: данные отсутствуют	Условные обозначения:		

Государственный регистратор		ФГИС ЕГРН
полное наименование должности	подпись	инициалы, фамилия

М.П.

Выписка из Единого государственного реестра недвижимости об объекте недвижимости
Описание местоположения земельного участка

Земельный участок			
(вид объекта недвижимости)			
Лист № ____ Раздела <u>3</u>	Всего листов раздела <u>3</u> : ____	Всего разделов: ____	Всего листов выписки: ____
01.10.2022 № 99/2022/497061912			
Кадастровый номер:		18:24:000000:206 (единое землепользование)	


План (чертеж, схема) земельного участка			
			
Масштаб 1: данные отсутствуют	Условные обозначения:		

Государственный регистратор		ФГИС ЕГРН
полное наименование должности	подпись	инициалы, фамилия

М.П.

Выписка из Единого государственного реестра недвижимости об объекте недвижимости
Описание местоположения земельного участка

Земельный участок			
(вид объекта недвижимости)			
Лист № ____ Раздела <u>3</u>	Всего листов раздела <u>3</u> : ____	Всего разделов: ____	Всего листов выписки: ____
01.10.2022 № 99/2022/497061912			
Кадастровый номер:		18:24:000000:206 (единое землепользование)	


План (чертеж, схема) земельного участка			
			
Масштаб 1: данные отсутствуют	Условные обозначения:		

Государственный регистратор		ФГИС ЕГРН
полное наименование должности	подпись	инициалы, фамилия

М.П.

Выписка из Единого государственного реестра недвижимости об объекте недвижимости
Описание местоположения земельного участка

Земельный участок			
(вид объекта недвижимости)			
Лист № ____ Раздела <u>3</u>	Всего листов раздела <u>3</u> : ____	Всего разделов: ____	Всего листов выписки: ____
01.10.2022 № 99/2022/497061912			
Кадастровый номер:		18:24:000000:206 (единое землепользование)	

План (чертеж, схема) земельного участка			
			
Масштаб 1: данные отсутствуют	Условные обозначения:		

Государственный регистратор		ФГИС ЕГРН
полное наименование должности	подпись	инициалы, фамилия

М.П.

Выписка из Единого государственного реестра недвижимости об объекте недвижимости
Описание местоположения земельного участка

Земельный участок			
(вид объекта недвижимости)			
Лист № ____ Раздела <u>3</u>	Всего листов раздела <u>3</u> : ____	Всего разделов: ____	Всего листов выписки: ____
01.10.2022 № 99/2022/497061912			
Кадастровый номер:		18:24:000000:206 (единое землепользование)	


План (чертеж, схема) земельного участка			
			
Масштаб 1: данные отсутствуют	Условные обозначения:		

Государственный регистратор		ФГИС ЕГРН
полное наименование должности	подпись	инициалы, фамилия

М.П.

Выписка из Единого государственного реестра недвижимости об объекте недвижимости
Описание местоположения земельного участка

Земельный участок			
(вид объекта недвижимости)			
Лист № ____ Раздела <u>3</u>	Всего листов раздела <u>3</u> : ____	Всего разделов: ____	Всего листов выписки: ____
01.10.2022 № 99/2022/497061912			
Кадастровый номер:		18:24:000000:206 (единое землепользование)	


План (чертеж, схема) земельного участка			
			
Масштаб 1: данные отсутствуют	Условные обозначения:		

Государственный регистратор		ФГИС ЕГРН
полное наименование должности	подпись	инициалы, фамилия

М.П.

Выписка из Единого государственного реестра недвижимости об объекте недвижимости
Описание местоположения земельного участка

Земельный участок			
(вид объекта недвижимости)			
Лист № ____ Раздела <u>3</u>	Всего листов раздела <u>3</u> : ____	Всего разделов: ____	Всего листов выписки: ____
01.10.2022 № 99/2022/497061912			
Кадастровый номер:		18:24:000000:206 (единое землепользование)	


План (чертеж, схема) земельного участка			
			
Масштаб 1: данные отсутствуют	Условные обозначения:		

Государственный регистратор		ФГИС ЕГРН
полное наименование должности	подпись	инициалы, фамилия

М.П.

Выписка из Единого государственного реестра недвижимости об объекте недвижимости
Описание местоположения земельного участка

Земельный участок			
(вид объекта недвижимости)			
Лист № ____ Раздела <u>3</u>	Всего листов раздела <u>3</u> : ____	Всего разделов: ____	Всего листов выписки: ____
01.10.2022 № 99/2022/497061912			
Кадастровый номер:		18:24:000000:206 (единое землепользование)	


План (чертеж, схема) земельного участка			
			
Масштаб 1: данные отсутствуют	Условные обозначения:		

Государственный регистратор		ФГИС ЕГРН
полное наименование должности	подпись	инициалы, фамилия

М.П.

Выписка из Единого государственного реестра недвижимости об объекте недвижимости
Описание местоположения земельного участка

Земельный участок			
(вид объекта недвижимости)			
Лист № ____ Раздела <u>3</u>	Всего листов раздела <u>3</u> : ____	Всего разделов: ____	Всего листов выписки: ____
01.10.2022 № 99/2022/497061912			
Кадастровый номер:		18:24:000000:206 (единое землепользование)	


План (чертеж, схема) земельного участка			
			
Масштаб 1: данные отсутствуют	Условные обозначения:		

Государственный регистратор		ФГИС ЕГРН
полное наименование должности	подпись	инициалы, фамилия

М.П.

Выписка из Единого государственного реестра недвижимости об объекте недвижимости
Описание местоположения земельного участка

Земельный участок			
(вид объекта недвижимости)			
Лист № ____ Раздела <u>3</u>	Всего листов раздела <u>3</u> : ____	Всего разделов: ____	Всего листов выписки: ____
01.10.2022 № 99/2022/497061912			
Кадастровый номер:		18:24:000000:206 (единое землепользование)	


План (чертеж, схема) земельного участка			
			
Масштаб 1: данные отсутствуют	Условные обозначения:		

Государственный регистратор		ФГИС ЕГРН
полное наименование должности	подпись	инициалы, фамилия

М.П.

Выписка из Единого государственного реестра недвижимости об объекте недвижимости
Описание местоположения земельного участка

Земельный участок			
(вид объекта недвижимости)			
Лист № ____ Раздела <u>3</u>	Всего листов раздела <u>3</u> : ____	Всего разделов: ____	Всего листов выписки: ____
01.10.2022 № 99/2022/497061912			
Кадастровый номер:		18:24:000000:206 (единое землепользование)	


План (чертеж, схема) земельного участка			
			
Масштаб 1: данные отсутствуют	Условные обозначения:		

Государственный регистратор		ФГИС ЕГРН
полное наименование должности	подпись	инициалы, фамилия

М.П.

Выписка из Единого государственного реестра недвижимости об объекте недвижимости
Описание местоположения земельного участка

Земельный участок			
(вид объекта недвижимости)			
Лист № ____ Раздела <u>3</u>	Всего листов раздела <u>3</u> : ____	Всего разделов: ____	Всего листов выписки: ____
01.10.2022 № 99/2022/497061912			
Кадастровый номер:		18:24:000000:206 (единое землепользование)	

План (чертеж, схема) земельного участка			
			
Масштаб 1: данные отсутствуют	Условные обозначения:		

Государственный регистратор		ФГИС ЕГРН
полное наименование должности	подпись	инициалы, фамилия

М.П.

Выписка из Единого государственного реестра недвижимости об объекте недвижимости
Описание местоположения земельного участка

Земельный участок			
(вид объекта недвижимости)			
Лист № ____ Раздела <u>3</u>	Всего листов раздела <u>3</u> : ____	Всего разделов: ____	Всего листов выписки: ____
01.10.2022 № 99/2022/497061912			
Кадастровый номер:		18:24:000000:206 (единое землепользование)	

План (чертеж, схема) земельного участка			
			
Масштаб 1: данные отсутствуют	Условные обозначения:		

Государственный регистратор		ФГИС ЕГРН
полное наименование должности	подпись	инициалы, фамилия

М.П.

Выписка из Единого государственного реестра недвижимости об объекте недвижимости
Описание местоположения земельного участка

Земельный участок			
(вид объекта недвижимости)			
Лист № ____ Раздела <u>3</u>	Всего листов раздела <u>3</u> : ____	Всего разделов: ____	Всего листов выписки: ____
01.10.2022 № 99/2022/497061912			
Кадастровый номер:		18:24:000000:206 (единое землепользование)	


План (чертеж, схема) земельного участка			
			
Масштаб 1: данные отсутствуют	Условные обозначения:		

Государственный регистратор		ФГИС ЕГРН
полное наименование должности	подпись	инициалы, фамилия

М.П.

Выписка из Единого государственного реестра недвижимости об объекте недвижимости
Описание местоположения земельного участка

Земельный участок			
(вид объекта недвижимости)			
Лист № ____ Раздела <u>3</u>	Всего листов раздела <u>3</u> : ____	Всего разделов: ____	Всего листов выписки: ____
01.10.2022 № 99/2022/497061912			
Кадастровый номер:		18:24:000000:206 (единое землепользование)	


План (чертеж, схема) земельного участка			
			
Масштаб 1: данные отсутствуют	Условные обозначения:		

Государственный регистратор		ФГИС ЕГРН
полное наименование должности	подпись	инициалы, фамилия

М.П.

Выписка из Единого государственного реестра недвижимости об объекте недвижимости
Описание местоположения земельного участка

Земельный участок			
(вид объекта недвижимости)			
Лист № ____ Раздела <u>3</u>	Всего листов раздела <u>3</u> : ____	Всего разделов: ____	Всего листов выписки: ____
01.10.2022 № 99/2022/497061912			
Кадастровый номер:		18:24:000000:206 (единое землепользование)	

План (чертеж, схема) земельного участка			
			
Масштаб 1: данные отсутствуют	Условные обозначения:		

Государственный регистратор		ФГИС ЕГРН
полное наименование должности	подпись	инициалы, фамилия

М.П.

Выписка из Единого государственного реестра недвижимости об объекте недвижимости
Описание местоположения земельного участка

Земельный участок			
(вид объекта недвижимости)			
Лист № ____ Раздела <u>3</u>	Всего листов раздела <u>3</u> : ____	Всего разделов: ____	Всего листов выписки: ____
01.10.2022 № 99/2022/497061912			
Кадастровый номер:		18:24:000000:206 (единое землепользование)	


План (чертеж, схема) земельного участка			
			
Масштаб 1: данные отсутствуют	Условные обозначения:		

Государственный регистратор		ФГИС ЕГРН
полное наименование должности	подпись	инициалы, фамилия

М.П.

Выписка из Единого государственного реестра недвижимости об объекте недвижимости
Описание местоположения земельного участка

Земельный участок			
(вид объекта недвижимости)			
Лист № ____ Раздела <u>3</u>	Всего листов раздела <u>3</u> : ____	Всего разделов: ____	Всего листов выписки: ____
01.10.2022 № 99/2022/497061912			
Кадастровый номер:		18:24:000000:206 (единое землепользование)	


План (чертеж, схема) земельного участка			
			
Масштаб 1: данные отсутствуют	Условные обозначения:		

Государственный регистратор		ФГИС ЕГРН
полное наименование должности	подпись	инициалы, фамилия

М.П.

Выписка из Единого государственного реестра недвижимости об объекте недвижимости
Описание местоположения земельного участка

Земельный участок			
(вид объекта недвижимости)			
Лист № ____ Раздела <u>3</u>	Всего листов раздела <u>3</u> : ____	Всего разделов: ____	Всего листов выписки: ____
01.10.2022 № 99/2022/497061912			
Кадастровый номер:		18:24:000000:206 (единое землепользование)	


План (чертеж, схема) земельного участка			
			
Масштаб 1: данные отсутствуют	Условные обозначения:		

Государственный регистратор		ФГИС ЕГРН
полное наименование должности	подпись	инициалы, фамилия

М.П.

Выписка из Единого государственного реестра недвижимости об объекте недвижимости
Описание местоположения земельного участка

Земельный участок			
(вид объекта недвижимости)			
Лист № ____ Раздела <u>3</u>	Всего листов раздела <u>3</u> : ____	Всего разделов: ____	Всего листов выписки: ____
01.10.2022 № 99/2022/497061912			
Кадастровый номер:		18:24:000000:206 (единое землепользование)	


План (чертеж, схема) земельного участка			
			
Масштаб 1: данные отсутствуют	Условные обозначения:		

Государственный регистратор		ФГИС ЕГРН
полное наименование должности	подпись	инициалы, фамилия

М.П.

Выписка из Единого государственного реестра недвижимости об объекте недвижимости
Описание местоположения земельного участка

Земельный участок			
(вид объекта недвижимости)			
Лист № ____ Раздела <u>3</u>	Всего листов раздела <u>3</u> : ____	Всего разделов: ____	Всего листов выписки: ____
01.10.2022 № 99/2022/497061912			
Кадастровый номер:		18:24:000000:206 (единое землепользование)	


План (чертеж, схема) земельного участка			
			
Масштаб 1: данные отсутствуют	Условные обозначения:		

Государственный регистратор		ФГИС ЕГРН
полное наименование должности	подпись	инициалы, фамилия

М.П.

Выписка из Единого государственного реестра недвижимости об объекте недвижимости
Описание местоположения земельного участка

Земельный участок			
(вид объекта недвижимости)			
Лист № ____ Раздела <u>3</u>	Всего листов раздела <u>3</u> : ____	Всего разделов: ____	Всего листов выписки: ____
01.10.2022 № 99/2022/497061912			
Кадастровый номер:		18:24:000000:206 (единое землепользование)	


План (чертеж, схема) земельного участка			
			
Масштаб 1: данные отсутствуют	Условные обозначения:		

Государственный регистратор		ФГИС ЕГРН
полное наименование должности	подпись	инициалы, фамилия

М.П.

Выписка из Единого государственного реестра недвижимости об объекте недвижимости
Описание местоположения земельного участка

Земельный участок			
(вид объекта недвижимости)			
Лист № ____ Раздела <u>3</u>	Всего листов раздела <u>3</u> : ____	Всего разделов: ____	Всего листов выписки: ____
01.10.2022 № 99/2022/497061912			
Кадастровый номер:		18:24:000000:206 (единое землепользование)	


План (чертеж, схема) земельного участка			
			
Масштаб 1: данные отсутствуют	Условные обозначения:		

Государственный регистратор		ФГИС ЕГРН
полное наименование должности	подпись	инициалы, фамилия

М.П.

Выписка из Единого государственного реестра недвижимости об объекте недвижимости
Описание местоположения земельного участка

Земельный участок			
(вид объекта недвижимости)			
Лист № ____ Раздела <u>3</u>	Всего листов раздела <u>3</u> : ____	Всего разделов: ____	Всего листов выписки: ____
01.10.2022 № 99/2022/497061912			
Кадастровый номер:		18:24:000000:206 (единое землепользование)	


План (чертеж, схема) земельного участка			
			
Масштаб 1: данные отсутствуют	Условные обозначения:		

Государственный регистратор		ФГИС ЕГРН
полное наименование должности	подпись	инициалы, фамилия

М.П.

Выписка из Единого государственного реестра недвижимости об объекте недвижимости
Описание местоположения земельного участка

Земельный участок			
(вид объекта недвижимости)			
Лист № ____ Раздела <u>3</u>	Всего листов раздела <u>3</u> : ____	Всего разделов: ____	Всего листов выписки: ____
01.10.2022 № 99/2022/497061912			
Кадастровый номер:		18:24:000000:206 (единое землепользование)	


План (чертеж, схема) земельного участка			
			
Масштаб 1: данные отсутствуют	Условные обозначения:		

Государственный регистратор		ФГИС ЕГРН
полное наименование должности	подпись	инициалы, фамилия

М.П.

Выписка из Единого государственного реестра недвижимости об объекте недвижимости
Описание местоположения земельного участка

Земельный участок			
(вид объекта недвижимости)			
Лист № ____ Раздела <u>3</u>	Всего листов раздела <u>3</u> : ____	Всего разделов: ____	Всего листов выписки: ____
01.10.2022 № 99/2022/497061912			
Кадастровый номер:		18:24:000000:206 (единое землепользование)	

План (чертеж, схема) земельного участка			
			
Масштаб 1: данные отсутствуют	Условные обозначения:		

Государственный регистратор		ФГИС ЕГРН
полное наименование должности	подпись	инициалы, фамилия

М.П.

Выписка из Единого государственного реестра недвижимости об объекте недвижимости
Описание местоположения земельного участка

Земельный участок			
(вид объекта недвижимости)			
Лист № ____ Раздела <u>3</u>	Всего листов раздела <u>3</u> : ____	Всего разделов: ____	Всего листов выписки: ____
01.10.2022 № 99/2022/497061912			
Кадастровый номер:		18:24:000000:206 (единое землепользование)	


План (чертеж, схема) земельного участка			
			
Масштаб 1: данные отсутствуют	Условные обозначения:		

Государственный регистратор		ФГИС ЕГРН
полное наименование должности	подпись	инициалы, фамилия

М.П.

Выписка из Единого государственного реестра недвижимости об объекте недвижимости
Описание местоположения земельного участка

Земельный участок			
(вид объекта недвижимости)			
Лист № ____ Раздела <u>3</u>	Всего листов раздела <u>3</u> : ____	Всего разделов: ____	Всего листов выписки: ____
01.10.2022 № 99/2022/497061912			
Кадастровый номер:		18:24:000000:206 (единое землепользование)	


План (чертеж, схема) земельного участка			
			
Масштаб 1: данные отсутствуют	Условные обозначения:		

Государственный регистратор		ФГИС ЕГРН
полное наименование должности	подпись	инициалы, фамилия

М.П.

Выписка из Единого государственного реестра недвижимости об объекте недвижимости
Описание местоположения земельного участка

Земельный участок			
(вид объекта недвижимости)			
Лист № ____ Раздела <u>3</u>	Всего листов раздела <u>3</u> : ____	Всего разделов: ____	Всего листов выписки: ____
01.10.2022 № 99/2022/497061912			
Кадастровый номер:		18:24:000000:206 (единое землепользование)	

План (чертеж, схема) земельного участка			
			
Масштаб 1: данные отсутствуют	Условные обозначения:		

Государственный регистратор		ФГИС ЕГРН
полное наименование должности	подпись	инициалы, фамилия

М.П.

Выписка из Единого государственного реестра недвижимости об объекте недвижимости
Описание местоположения земельного участка

Земельный участок			
(вид объекта недвижимости)			
Лист № ____ Раздела <u>3</u>	Всего листов раздела <u>3</u> : ____	Всего разделов: ____	Всего листов выписки: ____
01.10.2022 № 99/2022/497061912			
Кадастровый номер:		18:24:000000:206 (единое землепользование)	


План (чертеж, схема) земельного участка			
			
Масштаб 1: данные отсутствуют	Условные обозначения:		

Государственный регистратор		ФГИС ЕГРН
полное наименование должности	подпись	инициалы, фамилия

М.П.

Выписка из Единого государственного реестра недвижимости об объекте недвижимости
Описание местоположения земельного участка

Земельный участок			
(вид объекта недвижимости)			
Лист № ____ Раздела <u>3</u>	Всего листов раздела <u>3</u> : ____	Всего разделов: ____	Всего листов выписки: ____
01.10.2022 № 99/2022/497061912			
Кадастровый номер:		18:24:000000:206 (единое землепользование)	


План (чертеж, схема) земельного участка			
			
Масштаб 1: данные отсутствуют	Условные обозначения:		

Государственный регистратор		ФГИС ЕГРН
полное наименование должности	подпись	инициалы, фамилия

М.П.

Выписка из Единого государственного реестра недвижимости об объекте недвижимости
Описание местоположения земельного участка

Земельный участок			
(вид объекта недвижимости)			
Лист № ____ Раздела <u>3</u>	Всего листов раздела <u>3</u> : ____	Всего разделов: ____	Всего листов выписки: ____
01.10.2022 № 99/2022/497061912			
Кадастровый номер:		18:24:000000:206 (единое землепользование)	


План (чертеж, схема) земельного участка			
			
Масштаб 1: данные отсутствуют	Условные обозначения:		

Государственный регистратор		ФГИС ЕГРН
полное наименование должности	подпись	инициалы, фамилия

М.П.

Выписка из Единого государственного реестра недвижимости об объекте недвижимости
Описание местоположения земельного участка

Земельный участок			
(вид объекта недвижимости)			
Лист № ____ Раздела <u>3</u>	Всего листов раздела <u>3</u> : ____	Всего разделов: ____	Всего листов выписки: ____
01.10.2022 № 99/2022/497061912			
Кадастровый номер:		18:24:000000:206 (единое землепользование)	


План (чертеж, схема) земельного участка			
			
Масштаб 1: данные отсутствуют	Условные обозначения:		

Государственный регистратор		ФГИС ЕГРН
полное наименование должности	подпись	инициалы, фамилия

М.П.

Выписка из Единого государственного реестра недвижимости об объекте недвижимости
Описание местоположения земельного участка

Земельный участок			
(вид объекта недвижимости)			
Лист № ____ Раздела <u>3</u>	Всего листов раздела <u>3</u> : ____	Всего разделов: ____	Всего листов выписки: ____
01.10.2022 № 99/2022/497061912			
Кадастровый номер:		18:24:000000:206 (единое землепользование)	


План (чертеж, схема) земельного участка			
 <p>18 24 063002 46</p>			
Масштаб 1: данные отсутствуют	Условные обозначения:		

Государственный регистратор		ФГИС ЕГРН
полное наименование должности	подпись	инициалы, фамилия

М.П.

Выписка из Единого государственного реестра недвижимости об объекте недвижимости
Описание местоположения земельного участка

Земельный участок			
(вид объекта недвижимости)			
Лист № ____ Раздела <u>3</u>	Всего листов раздела <u>3</u> : ____	Всего разделов: ____	Всего листов выписки: ____
01.10.2022 № 99/2022/497061912			
Кадастровый номер:		18:24:000000:206 (единое землепользование)	


План (чертеж, схема) земельного участка			
			
Масштаб 1: данные отсутствуют	Условные обозначения:		

Государственный регистратор		ФГИС ЕГРН
полное наименование должности	подпись	инициалы, фамилия

М.П.

Выписка из Единого государственного реестра недвижимости об объекте недвижимости
Описание местоположения земельного участка

Земельный участок			
(вид объекта недвижимости)			
Лист № ____ Раздела <u>3</u>	Всего листов раздела <u>3</u> : ____	Всего разделов: ____	Всего листов выписки: ____
01.10.2022 № 99/2022/497061912			
Кадастровый номер:		18:24:000000:206 (единое землепользование)	


План (чертеж, схема) земельного участка			
			
Масштаб 1: данные отсутствуют	Условные обозначения:		

Государственный регистратор		ФГИС ЕГРН
полное наименование должности	подпись	инициалы, фамилия

М.П.

Выписка из Единого государственного реестра недвижимости об объекте недвижимости
Описание местоположения земельного участка

Земельный участок			
(вид объекта недвижимости)			
Лист № ____ Раздела <u>3</u>	Всего листов раздела <u>3</u> : ____	Всего разделов: ____	Всего листов выписки: ____
01.10.2022 № 99/2022/497061912			
Кадастровый номер:		18:24:000000:206 (единое землепользование)	


План (чертеж, схема) земельного участка			
			
Масштаб 1: данные отсутствуют	Условные обозначения:		

Государственный регистратор		ФГИС ЕГРН
полное наименование должности	подпись	инициалы, фамилия

М.П.

Выписка из Единого государственного реестра недвижимости об объекте недвижимости
Описание местоположения земельного участка

Земельный участок			
(вид объекта недвижимости)			
Лист № ____ Раздела <u>3</u>	Всего листов раздела <u>3</u> : ____	Всего разделов: ____	Всего листов выписки: ____
01.10.2022 № 99/2022/497061912			
Кадастровый номер:		18:24:000000:206 (единое землепользование)	


План (чертеж, схема) земельного участка			
			
Масштаб 1: данные отсутствуют	Условные обозначения:		

Государственный регистратор		ФГИС ЕГРН
полное наименование должности	подпись	инициалы, фамилия

М.П.

Выписка из Единого государственного реестра недвижимости об объекте недвижимости
Описание местоположения земельного участка

Земельный участок			
(вид объекта недвижимости)			
Лист № ____ Раздела <u>3</u>	Всего листов раздела <u>3</u> : ____	Всего разделов: ____	Всего листов выписки: ____
01.10.2022 № 99/2022/497061912			
Кадастровый номер:		18:24:000000:206 (единое землепользование)	


План (чертеж, схема) земельного участка			
			
Масштаб 1: данные отсутствуют	Условные обозначения:		

Государственный регистратор		ФГИС ЕГРН
полное наименование должности	подпись	инициалы, фамилия

М.П.

Выписка из Единого государственного реестра недвижимости об объекте недвижимости
Описание местоположения земельного участка

Земельный участок			
(вид объекта недвижимости)			
Лист № ____ Раздела <u>3</u>	Всего листов раздела <u>3</u> : ____	Всего разделов: ____	Всего листов выписки: ____
01.10.2022 № 99/2022/497061912			
Кадастровый номер:		18:24:000000:206 (единое землепользование)	

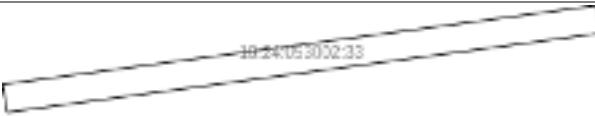
План (чертеж, схема) земельного участка			
			
Масштаб 1: данные отсутствуют	Условные обозначения:		

Государственный регистратор		ФГИС ЕГРН
полное наименование должности	подпись	инициалы, фамилия

М.П.

Выписка из Единого государственного реестра недвижимости об объекте недвижимости
Описание местоположения земельного участка

Земельный участок			
(вид объекта недвижимости)			
Лист № ____ Раздела <u>3</u>	Всего листов раздела <u>3</u> : ____	Всего разделов: ____	Всего листов выписки: ____
01.10.2022 № 99/2022/497061912			
Кадастровый номер:		18:24:000000:206 (единое землепользование)	


План (чертеж, схема) земельного участка			
			
Масштаб 1: данные отсутствуют	Условные обозначения:		

Государственный регистратор		ФГИС ЕГРН
полное наименование должности	подпись	инициалы, фамилия

М.П.

Выписка из Единого государственного реестра недвижимости об объекте недвижимости
Описание местоположения земельного участка

Земельный участок			
(вид объекта недвижимости)			
Лист № ____ Раздела <u>3</u>	Всего листов раздела <u>3</u> : ____	Всего разделов: ____	Всего листов выписки: ____
01.10.2022 № 99/2022/497061912			
Кадастровый номер:		18:24:000000:206 (единое землепользование)	


План (чертеж, схема) земельного участка			
			
Масштаб 1: данные отсутствуют	Условные обозначения:		

Государственный регистратор		ФГИС ЕГРН
полное наименование должности	подпись	инициалы, фамилия

М.П.

Выписка из Единого государственного реестра недвижимости об объекте недвижимости
Описание местоположения земельного участка

Земельный участок			
(вид объекта недвижимости)			
Лист № ____ Раздела <u>3</u>	Всего листов раздела <u>3</u> : ____	Всего разделов: ____	Всего листов выписки: ____
01.10.2022 № 99/2022/497061912			
Кадастровый номер:		18:24:000000:206 (единое землепользование)	


План (чертеж, схема) земельного участка			
			
Масштаб 1: данные отсутствуют	Условные обозначения:		

Государственный регистратор		ФГИС ЕГРН
полное наименование должности	подпись	инициалы, фамилия

М.П.

Выписка из Единого государственного реестра недвижимости об объекте недвижимости
Описание местоположения земельного участка

Земельный участок			
(вид объекта недвижимости)			
Лист № ____ Раздела <u>3</u>	Всего листов раздела <u>3</u> : ____	Всего разделов: ____	Всего листов выписки: ____
01.10.2022 № 99/2022/497061912			
Кадастровый номер:		18:24:000000:206 (единое землепользование)	


План (чертеж, схема) земельного участка			
			
Масштаб 1: данные отсутствуют	Условные обозначения:		

Государственный регистратор		ФГИС ЕГРН
полное наименование должности	подпись	инициалы, фамилия

М.П.

Выписка из Единого государственного реестра недвижимости об объекте недвижимости
Описание местоположения земельного участка

Земельный участок			
(вид объекта недвижимости)			
Лист № ____ Раздела <u>3</u>	Всего листов раздела <u>3</u> : ____	Всего разделов: ____	Всего листов выписки: ____
01.10.2022 № 99/2022/497061912			
Кадастровый номер:		18:24:000000:206 (единое землепользование)	


План (чертеж, схема) земельного участка			
			
Масштаб 1: данные отсутствуют	Условные обозначения:		

Государственный регистратор		ФГИС ЕГРН
полное наименование должности	подпись	инициалы, фамилия

М.П.

Выписка из Единого государственного реестра недвижимости об объекте недвижимости
Описание местоположения земельного участка

Земельный участок			
(вид объекта недвижимости)			
Лист № ____ Раздела <u>3</u>	Всего листов раздела <u>3</u> : ____	Всего разделов: ____	Всего листов выписки: ____
01.10.2022 № 99/2022/497061912			
Кадастровый номер:		18:24:000000:206 (единое землепользование)	


План (чертеж, схема) земельного участка			
			
Масштаб 1: данные отсутствуют	Условные обозначения:		

Государственный регистратор		ФГИС ЕГРН
полное наименование должности	подпись	инициалы, фамилия

М.П.

Выписка из Единого государственного реестра недвижимости об объекте недвижимости
Описание местоположения земельного участка

Земельный участок			
(вид объекта недвижимости)			
Лист № ____ Раздела <u>3</u>	Всего листов раздела <u>3</u> : ____	Всего разделов: ____	Всего листов выписки: ____
01.10.2022 № 99/2022/497061912			
Кадастровый номер:		18:24:000000:206 (единое землепользование)	


План (чертеж, схема) земельного участка			
			
Масштаб 1: данные отсутствуют	Условные обозначения:		

Государственный регистратор		ФГИС ЕГРН
полное наименование должности	подпись	инициалы, фамилия

М.П.

Выписка из Единого государственного реестра недвижимости об объекте недвижимости
Описание местоположения земельного участка

Земельный участок			
(вид объекта недвижимости)			
Лист № ____ Раздела <u>3</u>	Всего листов раздела <u>3</u> : ____	Всего разделов: ____	Всего листов выписки: ____
01.10.2022 № 99/2022/497061912			
Кадастровый номер:		18:24:000000:206 (единое землепользование)	


План (чертеж, схема) земельного участка			
			
Масштаб 1: данные отсутствуют	Условные обозначения:		

Государственный регистратор		ФГИС ЕГРН
полное наименование должности	подпись	инициалы, фамилия

М.П.

Выписка из Единого государственного реестра недвижимости об объекте недвижимости
Описание местоположения земельного участка

Земельный участок			
(вид объекта недвижимости)			
Лист № ____ Раздела <u>3</u>	Всего листов раздела <u>3</u> : ____	Всего разделов: ____	Всего листов выписки: ____
01.10.2022 № 99/2022/497061912			
Кадастровый номер:		18:24:000000:206 (единое землепользование)	


План (чертеж, схема) земельного участка			
			
Масштаб 1: данные отсутствуют	Условные обозначения:		

Государственный регистратор		ФГИС ЕГРН
полное наименование должности	подпись	инициалы, фамилия

М.П.

Выписка из Единого государственного реестра недвижимости об объекте недвижимости
Описание местоположения земельного участка

Земельный участок			
(вид объекта недвижимости)			
Лист № ____ Раздела <u>3</u>	Всего листов раздела <u>3</u> : ____	Всего разделов: ____	Всего листов выписки: ____
01.10.2022 № 99/2022/497061912			
Кадастровый номер:		18:24:000000:206 (единое землепользование)	


План (чертеж, схема) земельного участка			
			
Масштаб 1: данные отсутствуют	Условные обозначения:		

Государственный регистратор		ФГИС ЕГРН
полное наименование должности	подпись	инициалы, фамилия

М.П.

Выписка из Единого государственного реестра недвижимости об объекте недвижимости
Описание местоположения земельного участка

Земельный участок			
(вид объекта недвижимости)			
Лист № ____ Раздела <u>3</u>	Всего листов раздела <u>3</u> : ____	Всего разделов: ____	Всего листов выписки: ____
01.10.2022 № 99/2022/497061912			
Кадастровый номер:		18:24:000000:206 (единое землепользование)	


План (чертеж, схема) земельного участка			
			
Масштаб 1: данные отсутствуют	Условные обозначения:		

Государственный регистратор		ФГИС ЕГРН
полное наименование должности	подпись	инициалы, фамилия

М.П.

Выписка из Единого государственного реестра недвижимости об объекте недвижимости
Описание местоположения земельного участка

Земельный участок			
(вид объекта недвижимости)			
Лист № ____ Раздела <u>3</u>	Всего листов раздела <u>3</u> : ____	Всего разделов: ____	Всего листов выписки: ____
01.10.2022 № 99/2022/497061912			
Кадастровый номер:		18:24:000000:206 (единое землепользование)	


План (чертеж, схема) земельного участка			
			
Масштаб 1: данные отсутствуют	Условные обозначения:		

Государственный регистратор		ФГИС ЕГРН
полное наименование должности	подпись	инициалы, фамилия

М.П.

Выписка из Единого государственного реестра недвижимости об объекте недвижимости
Описание местоположения земельного участка

Земельный участок			
(вид объекта недвижимости)			
Лист № ____ Раздела <u>3</u>	Всего листов раздела <u>3</u> : ____	Всего разделов: ____	Всего листов выписки: ____
01.10.2022 № 99/2022/497061912			
Кадастровый номер:		18:24:000000:206 (единое землепользование)	

План (чертеж, схема) земельного участка			
			
Масштаб 1: данные отсутствуют	Условные обозначения:		

Государственный регистратор		ФГИС ЕГРН
полное наименование должности	подпись	инициалы, фамилия

М.П.

Выписка из Единого государственного реестра недвижимости об объекте недвижимости
Описание местоположения земельного участка

Земельный участок			
(вид объекта недвижимости)			
Лист № ____ Раздела <u>3</u>	Всего листов раздела <u>3</u> : ____	Всего разделов: ____	Всего листов выписки: ____
01.10.2022 № 99/2022/497061912			
Кадастровый номер:		18:24:000000:206 (единое землепользование)	


План (чертеж, схема) земельного участка			
			
Масштаб 1: данные отсутствуют	Условные обозначения:		

Государственный регистратор		ФГИС ЕГРН
полное наименование должности	подпись	инициалы, фамилия

М.П.

Выписка из Единого государственного реестра недвижимости об объекте недвижимости
Описание местоположения земельного участка

Земельный участок			
(вид объекта недвижимости)			
Лист № ____ Раздела <u>3</u>	Всего листов раздела <u>3</u> : ____	Всего разделов: ____	Всего листов выписки: ____
01.10.2022 № 99/2022/497061912			
Кадастровый номер:		18:24:000000:206 (единое землепользование)	


План (чертеж, схема) земельного участка			
			
Масштаб 1: данные отсутствуют	Условные обозначения:		

Государственный регистратор		ФГИС ЕГРН
полное наименование должности	подпись	инициалы, фамилия

М.П.

Выписка из Единого государственного реестра недвижимости об объекте недвижимости
Описание местоположения земельного участка

Земельный участок			
(вид объекта недвижимости)			
Лист № ____ Раздела <u>3</u>	Всего листов раздела <u>3</u> : ____	Всего разделов: ____	Всего листов выписки: ____
01.10.2022 № 99/2022/497061912			
Кадастровый номер:		18:24:000000:206 (единое землепользование)	


План (чертеж, схема) земельного участка			
			
Масштаб 1: данные отсутствуют	Условные обозначения:		

Государственный регистратор		ФГИС ЕГРН
полное наименование должности	подпись	инициалы, фамилия

М.П.

Выписка из Единого государственного реестра недвижимости об объекте недвижимости
Описание местоположения земельного участка

Земельный участок			
(вид объекта недвижимости)			
Лист № ____ Раздела <u>3</u>	Всего листов раздела <u>3</u> : ____	Всего разделов: ____	Всего листов выписки: ____
01.10.2022 № 99/2022/497061912			
Кадастровый номер:		18:24:000000:206 (единое землепользование)	


План (чертеж, схема) земельного участка			
			
Масштаб 1: данные отсутствуют	Условные обозначения:		

Государственный регистратор		ФГИС ЕГРН
полное наименование должности	подпись	инициалы, фамилия

М.П.

Выписка из Единого государственного реестра недвижимости об объекте недвижимости
Описание местоположения земельного участка

Земельный участок			
(вид объекта недвижимости)			
Лист № ____ Раздела <u>3</u>	Всего листов раздела <u>3</u> : ____	Всего разделов: ____	Всего листов выписки: ____
01.10.2022 № 99/2022/497061912			
Кадастровый номер:		18:24:000000:206 (единое землепользование)	


План (чертеж, схема) земельного участка			
			
Масштаб 1: данные отсутствуют	Условные обозначения:		

Государственный регистратор		ФГИС ЕГРН
полное наименование должности	подпись	инициалы, фамилия

М.П.

Выписка из Единого государственного реестра недвижимости об объекте недвижимости
Описание местоположения земельного участка

Земельный участок			
(вид объекта недвижимости)			
Лист № ____ Раздела <u>3</u>	Всего листов раздела <u>3</u> : ____	Всего разделов: ____	Всего листов выписки: ____
01.10.2022 № 99/2022/497061912			
Кадастровый номер:		18:24:000000:206 (единое землепользование)	


План (чертеж, схема) земельного участка			
			
Масштаб 1: данные отсутствуют	Условные обозначения:		

Государственный регистратор		ФГИС ЕГРН
полное наименование должности	подпись	инициалы, фамилия

М.П.

Выписка из Единого государственного реестра недвижимости об объекте недвижимости
Описание местоположения земельного участка

Земельный участок			
(вид объекта недвижимости)			
Лист № ____ Раздела <u>3</u>	Всего листов раздела <u>3</u> : ____	Всего разделов: ____	Всего листов выписки: ____
01.10.2022 № 99/2022/497061912			
Кадастровый номер:		18:24:000000:206 (единое землепользование)	

План (чертеж, схема) земельного участка			
			
Масштаб 1: данные отсутствуют	Условные обозначения:		

Государственный регистратор		ФГИС ЕГРН
полное наименование должности	подпись	инициалы, фамилия

М.П.

Выписка из Единого государственного реестра недвижимости об объекте недвижимости
Описание местоположения земельного участка

Земельный участок			
(вид объекта недвижимости)			
Лист № ____ Раздела <u>3</u>	Всего листов раздела <u>3</u> : ____	Всего разделов: ____	Всего листов выписки: ____
01.10.2022 № 99/2022/497061912			
Кадастровый номер:		18:24:000000:206 (единое землепользование)	


План (чертеж, схема) земельного участка			
			
Масштаб 1: данные отсутствуют	Условные обозначения:		

Государственный регистратор		ФГИС ЕГРН
полное наименование должности	подпись	инициалы, фамилия

М.П.

Выписка из Единого государственного реестра недвижимости об объекте недвижимости
Описание местоположения земельного участка

Земельный участок			
(вид объекта недвижимости)			
Лист № ____ Раздела <u>3</u>	Всего листов раздела <u>3</u> : ____	Всего разделов: ____	Всего листов выписки: ____
01.10.2022 № 99/2022/497061912			
Кадастровый номер:		18:24:000000:206 (единое землепользование)	


План (чертеж, схема) земельного участка			
			
Масштаб 1: данные отсутствуют	Условные обозначения:		

Государственный регистратор		ФГИС ЕГРН
полное наименование должности	подпись	инициалы, фамилия

М.П.

Выписка из Единого государственного реестра недвижимости об объекте недвижимости
Описание местоположения земельного участка

Земельный участок			
(вид объекта недвижимости)			
Лист № ____ Раздела <u>3</u>	Всего листов раздела <u>3</u> : ____	Всего разделов: ____	Всего листов выписки: ____
01.10.2022 № 99/2022/497061912			
Кадастровый номер:		18:24:000000:206 (единое землепользование)	


План (чертеж, схема) земельного участка			
			
Масштаб 1: данные отсутствуют	Условные обозначения:		

Государственный регистратор		ФГИС ЕГРН
полное наименование должности	подпись	инициалы, фамилия

М.П.

Выписка из Единого государственного реестра недвижимости об объекте недвижимости
Описание местоположения земельного участка

Земельный участок			
(вид объекта недвижимости)			
Лист № ____ Раздела <u>3</u>	Всего листов раздела <u>3</u> : ____	Всего разделов: ____	Всего листов выписки: ____
01.10.2022 № 99/2022/497061912			
Кадастровый номер:		18:24:000000:206 (единое землепользование)	


План (чертеж, схема) земельного участка			
			
Масштаб 1: данные отсутствуют	Условные обозначения:		

Государственный регистратор		ФГИС ЕГРН
полное наименование должности	подпись	инициалы, фамилия

М.П.

Выписка из Единого государственного реестра недвижимости об объекте недвижимости
Описание местоположения земельного участка

Земельный участок			
(вид объекта недвижимости)			
Лист № ____ Раздела <u>3</u>	Всего листов раздела <u>3</u> : ____	Всего разделов: ____	Всего листов выписки: ____
01.10.2022 № 99/2022/497061912			
Кадастровый номер:		18:24:000000:206 (единое землепользование)	


План (чертеж, схема) земельного участка			
			
Масштаб 1: данные отсутствуют	Условные обозначения:		

Государственный регистратор		ФГИС ЕГРН
полное наименование должности	подпись	инициалы, фамилия

М.П.

Выписка из Единого государственного реестра недвижимости об объекте недвижимости
Описание местоположения земельного участка

Земельный участок			
(вид объекта недвижимости)			
Лист № ____ Раздела <u>3</u>	Всего листов раздела <u>3</u> : ____	Всего разделов: ____	Всего листов выписки: ____
01.10.2022 № 99/2022/497061912			
Кадастровый номер:		18:24:000000:206 (единое землепользование)	


План (чертеж, схема) земельного участка			
			
Масштаб 1: данные отсутствуют	Условные обозначения:		

Государственный регистратор		ФГИС ЕГРН
полное наименование должности	подпись	инициалы, фамилия

М.П.

Выписка из Единого государственного реестра недвижимости об объекте недвижимости
Описание местоположения земельного участка

Земельный участок			
(вид объекта недвижимости)			
Лист № ____ Раздела <u>3</u>	Всего листов раздела <u>3</u> : ____	Всего разделов: ____	Всего листов выписки: ____
01.10.2022 № 99/2022/497061912			
Кадастровый номер:		18:24:000000:206 (единое землепользование)	


План (чертеж, схема) земельного участка			
			
Масштаб 1: данные отсутствуют	Условные обозначения:		

Государственный регистратор		ФГИС ЕГРН
полное наименование должности	подпись	инициалы, фамилия

М.П.

Выписка из Единого государственного реестра недвижимости об объекте недвижимости
Описание местоположения земельного участка

Земельный участок			
(вид объекта недвижимости)			
Лист № ____ Раздела <u>3</u>	Всего листов раздела <u>3</u> : ____	Всего разделов: ____	Всего листов выписки: ____
01.10.2022 № 99/2022/497061912			
Кадастровый номер:		18:24:000000:206 (единое землепользование)	


План (чертеж, схема) земельного участка			
 <p>18 24:053002-41</p>			
Масштаб 1: данные отсутствуют	Условные обозначения:		

Государственный регистратор		ФГИС ЕГРН
полное наименование должности	подпись	инициалы, фамилия

М.П.

Выписка из Единого государственного реестра недвижимости об объекте недвижимости
Описание местоположения земельного участка

Земельный участок			
(вид объекта недвижимости)			
Лист № ____ Раздела <u>3</u>	Всего листов раздела <u>3</u> : ____	Всего разделов: ____	Всего листов выписки: ____
01.10.2022 № 99/2022/497061912			
Кадастровый номер:		18:24:000000:206 (единое землепользование)	


План (чертеж, схема) земельного участка			
			
Масштаб 1: данные отсутствуют	Условные обозначения:		

Государственный регистратор		ФГИС ЕГРН
полное наименование должности	подпись	инициалы, фамилия

М.П.

Выписка из Единого государственного реестра недвижимости об объекте недвижимости
Описание местоположения земельного участка

Земельный участок			
(вид объекта недвижимости)			
Лист № ____ Раздела <u>3</u>	Всего листов раздела <u>3</u> : ____	Всего разделов: ____	Всего листов выписки: ____
01.10.2022 № 99/2022/497061912			
Кадастровый номер:		18:24:000000:206 (единое землепользование)	


План (чертеж, схема) земельного участка			
			
Масштаб 1: данные отсутствуют	Условные обозначения:		

Государственный регистратор		ФГИС ЕГРН
полное наименование должности	подпись	инициалы, фамилия

М.П.

Выписка из Единого государственного реестра недвижимости об объекте недвижимости
Описание местоположения земельного участка

Земельный участок			
(вид объекта недвижимости)			
Лист № ____ Раздела <u>3</u>	Всего листов раздела <u>3</u> : ____	Всего разделов: ____	Всего листов выписки: ____
01.10.2022 № 99/2022/497061912			
Кадастровый номер:		18:24:000000:206 (единое землепользование)	


План (чертеж, схема) земельного участка			
			
Масштаб 1: данные отсутствуют	Условные обозначения:		

Государственный регистратор		ФГИС ЕГРН
полное наименование должности	подпись	инициалы, фамилия

М.П.

Выписка из Единого государственного реестра недвижимости об объекте недвижимости
Описание местоположения земельного участка

Земельный участок			
(вид объекта недвижимости)			
Лист № ____ Раздела <u>3</u>	Всего листов раздела <u>3</u> : ____	Всего разделов: ____	Всего листов выписки: ____
01.10.2022 № 99/2022/497061912			
Кадастровый номер:		18:24:000000:206 (единое землепользование)	


План (чертеж, схема) земельного участка			
			
Масштаб 1: данные отсутствуют	Условные обозначения:		

Государственный регистратор		ФГИС ЕГРН
полное наименование должности	подпись	инициалы, фамилия

М.П.

Выписка из Единого государственного реестра недвижимости об объекте недвижимости
Описание местоположения земельного участка

Земельный участок			
(вид объекта недвижимости)			
Лист № ____ Раздела <u>3</u>	Всего листов раздела <u>3</u> : ____	Всего разделов: ____	Всего листов выписки: ____
01.10.2022 № 99/2022/497061912			
Кадастровый номер:		18:24:000000:206 (единое землепользование)	


План (чертеж, схема) земельного участка			
			
Масштаб 1: данные отсутствуют	Условные обозначения:		

Государственный регистратор		ФГИС ЕГРН
полное наименование должности	подпись	инициалы, фамилия

М.П.

Выписка из Единого государственного реестра недвижимости об объекте недвижимости
Описание местоположения земельного участка

Земельный участок			
(вид объекта недвижимости)			
Лист № ____ Раздела <u>3</u>	Всего листов раздела <u>3</u> : ____	Всего разделов: ____	Всего листов выписки: ____
01.10.2022 № 99/2022/497061912			
Кадастровый номер:		18:24:000000:206 (единое землепользование)	


План (чертеж, схема) земельного участка			
			
Масштаб 1: данные отсутствуют	Условные обозначения:		

Государственный регистратор		ФГИС ЕГРН
полное наименование должности	подпись	инициалы, фамилия

М.П.

Выписка из Единого государственного реестра недвижимости об объекте недвижимости
Описание местоположения земельного участка

Земельный участок			
(вид объекта недвижимости)			
Лист № ____ Раздела <u>3</u>	Всего листов раздела <u>3</u> : ____	Всего разделов: ____	Всего листов выписки: ____
01.10.2022 № 99/2022/497061912			
Кадастровый номер:		18:24:000000:206 (единое землепользование)	


План (чертеж, схема) земельного участка			
			
Масштаб 1: данные отсутствуют	Условные обозначения:		

Государственный регистратор		ФГИС ЕГРН
полное наименование должности	подпись	инициалы, фамилия

М.П.

Выписка из Единого государственного реестра недвижимости об объекте недвижимости
Описание местоположения земельного участка

Земельный участок			
(вид объекта недвижимости)			
Лист № ____ Раздела <u>3</u>	Всего листов раздела <u>3</u> : ____	Всего разделов: ____	Всего листов выписки: ____
01.10.2022 № 99/2022/497061912			
Кадастровый номер:		18:24:000000:206 (единое землепользование)	


План (чертеж, схема) земельного участка			
			
Масштаб 1: данные отсутствуют	Условные обозначения:		

Государственный регистратор		ФГИС ЕГРН
полное наименование должности	подпись	инициалы, фамилия

М.П.

Выписка из Единого государственного реестра недвижимости об объекте недвижимости
Описание местоположения земельного участка

Земельный участок			
(вид объекта недвижимости)			
Лист № ____ Раздела <u>3</u>	Всего листов раздела <u>3</u> : ____	Всего разделов: ____	Всего листов выписки: ____
01.10.2022 № 99/2022/497061912			
Кадастровый номер:		18:24:000000:206 (единое землепользование)	

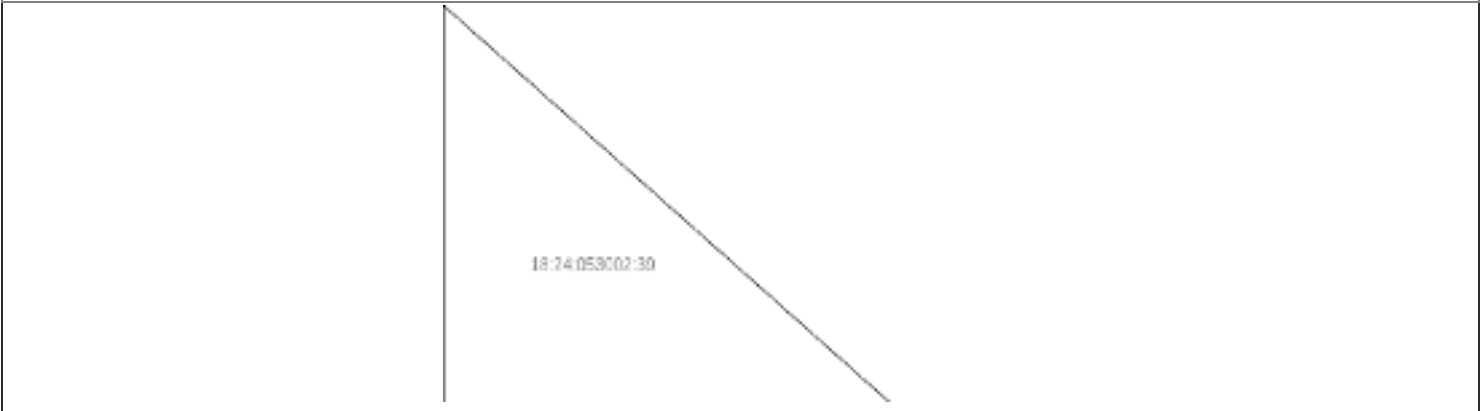
План (чертеж, схема) земельного участка			
			
Масштаб 1: данные отсутствуют	Условные обозначения:		

Государственный регистратор		ФГИС ЕГРН
полное наименование должности	подпись	инициалы, фамилия

М.П.

Выписка из Единого государственного реестра недвижимости об объекте недвижимости
Описание местоположения земельного участка

Земельный участок			
(вид объекта недвижимости)			
Лист № ____ Раздела <u>3</u>	Всего листов раздела <u>3</u> : ____	Всего разделов: ____	Всего листов выписки: ____
01.10.2022 № 99/2022/497061912			
Кадастровый номер:		18:24:000000:206 (единое землепользование)	


План (чертеж, схема) земельного участка			
			
Масштаб 1: данные отсутствуют	Условные обозначения:		

Государственный регистратор		ФГИС ЕГРН
полное наименование должности	подпись	инициалы, фамилия

М.П.

Выписка из Единого государственного реестра недвижимости об объекте недвижимости
Описание местоположения земельного участка

Земельный участок			
(вид объекта недвижимости)			
Лист № ____ Раздела <u>3</u>	Всего листов раздела <u>3</u> : ____	Всего разделов: ____	Всего листов выписки: ____
01.10.2022 № 99/2022/497061912			
Кадастровый номер:		18:24:000000:206 (единое землепользование)	

План (чертеж, схема) земельного участка			
			
Масштаб 1: данные отсутствуют	Условные обозначения:		

Государственный регистратор		ФГИС ЕГРН
полное наименование должности	подпись	инициалы, фамилия

М.П.

Выписка из Единого государственного реестра недвижимости об объекте недвижимости
Описание местоположения земельного участка

Земельный участок			
<small>(вид объекта недвижимости)</small>			
Лист № ___ Раздела 3.2	Всего листов раздела 3.2 : ___	Всего разделов: ___	Всего листов выписки: ___
01.10.2022 № 99/2022/497061912			
Кадастровый номер:		18:24:000000:206 (единое землепользование)	

Сведения о характерных точках границы земельного участка				
Система координат:				
Зона №				
Номер точки	Координаты		Описание закрепления на местности	Средняя квадратическая погрешность определения координат характерных точек границ земельного участка, м
	X	Y		
1	2	3	4	5
1	419959.2	2225916.81	данные отсутствуют	данные отсутствуют
2	419959.37	2225916.81	данные отсутствуют	данные отсутствуют
3	419959.37	2225916.98	данные отсутствуют	данные отсутствуют
4	419959.2	2225916.98	данные отсутствуют	данные отсутствуют
5	420122.67	2225900.29	данные отсутствуют	данные отсутствуют
6	420122.58	2225900.14	данные отсутствуют	данные отсутствуют
7	420125.9	2225898.15	данные отсутствуют	данные отсутствуют
8	420125.99	2225898.31	данные отсутствуют	данные отсутствуют
9	420123.81	2225818.85	данные отсутствуют	данные отсутствуют
10	420123.99	2225818.87	данные отсутствуют	данные отсутствуют
11	420123.63	2225822.72	данные отсутствуют	данные отсутствуют
12	420123.45	2225822.7	данные отсутствуют	данные отсутствуют
13	419983.69	2226091.67	данные отсутствуют	данные отсутствуют
14	419983.86	2226091.67	данные отсутствуют	данные отсутствуют
15	419983.86	2226091.84	данные отсутствуют	данные отсутствуют

Государственный регистратор		ФГИС ЕГРН
полное наименование должности	подпись	инициалы, фамилия

М.П.

Выписка из Единого государственного реестра недвижимости об объекте недвижимости
Описание местоположения земельного участка

Земельный участок			
(вид объекта недвижимости)			
Лист № ___ Раздела 3.2	Всего листов раздела 3.2 : ___	Всего разделов: ___	Всего листов выписки: ___
01.10.2022 № 99/2022/497061912			
Кадастровый номер:		18:24:000000:206 (единое землепользование)	

Сведения о характерных точках границы земельного участка				
Система координат:				
Зона №				
Номер точки	Координаты		Описание закрепления на местности	Средняя квадратическая погрешность определения координат характерных точек границ земельного участка, м
	X	Y		
1	2	3	4	5
16	419983.69	2226091.84	данные отсутствуют	данные отсутствуют
17	419997.5	2226146.34	данные отсутствуют	данные отсутствуют
18	419997.67	2226146.34	данные отсутствуют	данные отсутствуют
19	419997.67	2226146.51	данные отсутствуют	данные отсутствуют
20	419997.5	2226146.51	данные отсутствуют	данные отсутствуют
21	419990.95	2226117.59	данные отсутствуют	данные отсутствуют
22	419991.12	2226117.59	данные отсутствуют	данные отсутствуют
23	419991.12	2226117.76	данные отсутствуют	данные отсутствуют
24	419990.95	2226117.76	данные отсутствуют	данные отсутствуют
25	420146.87	2225923.36	данные отсутствуют	данные отсутствуют
26	420147.04	2225923.36	данные отсутствуют	данные отсутствуют
27	420147.04	2225923.53	данные отсутствуют	данные отсутствуют
28	420146.87	2225923.53	данные отсутствуют	данные отсутствуют
29	420002.06	2226184.23	данные отсутствуют	данные отсутствуют
30	420002.23	2226184.23	данные отсутствуют	данные отсутствуют

Государственный регистратор		ФГИС ЕГРН
полное наименование должности	подпись	инициалы, фамилия

М.П.

Выписка из Единого государственного реестра недвижимости об объекте недвижимости
Описание местоположения земельного участка

Земельный участок			
(вид объекта недвижимости)			
Лист № ____ Раздела 3.2	Всего листов раздела 3.2 : ____	Всего разделов: ____	Всего листов выписки: ____
01.10.2022 № 99/2022/497061912			
Кадастровый номер:		18:24:000000:206 (единое землепользование)	

Сведения о характерных точках границы земельного участка				
Система координат:				
Зона №				
Номер точки	Координаты		Описание закрепления на местности	Средняя квадратическая погрешность определения координат характерных точек границ земельного участка, м
	X	Y		
1	2	3	4	5
31	420002.23	2226184.4	данные отсутствуют	данные отсутствуют
32	420002.06	2226184.4	данные отсутствуют	данные отсутствуют
33	420074.82	2225793.22	данные отсутствуют	данные отсутствуют
34	420074.96	2225793.1	данные отсутствуют	данные отсутствуют
35	420077.48	2225796.04	данные отсутствуют	данные отсутствуют
36	420077.34	2225796.16	данные отсутствуют	данные отсутствуют
37	420167.66	2225965.22	данные отсутствуют	данные отсутствуют
38	420167.74	2225965.06	данные отсутствуют	данные отсутствуют
39	420171.25	2225966.68	данные отсутствуют	данные отсутствуют
40	420171.18	2225966.84	данные отсутствуют	данные отсутствуют
41	420169.34	2226021.61	данные отсутствуют	данные отсутствуют
42	420169.51	2226021.61	данные отсутствуют	данные отсутствуют
43	420169.51	2226021.78	данные отсутствуют	данные отсутствуют
44	420169.34	2226021.78	данные отсутствуют	данные отсутствуют
45	420095.32	2225813.72	данные отсутствуют	данные отсутствуют

Государственный регистратор		ФГИС ЕГРН
полное наименование должности	подпись	инициалы, фамилия

М.П.

Выписка из Единого государственного реестра недвижимости об объекте недвижимости
Описание местоположения земельного участка

Земельный участок			
(вид объекта недвижимости)			
Лист № ____ Раздела 3.2	Всего листов раздела 3.2 : ____	Всего разделов: ____	Всего листов выписки: ____
01.10.2022 № 99/2022/497061912			
Кадастровый номер:		18:24:000000:206 (единое землепользование)	

Сведения о характерных точках границы земельного участка				
Система координат:				
Зона №				
Номер точки	Координаты		Описание закрепления на местности	Средняя квадратическая погрешность определения координат характерных точек границ земельного участка, м
	X	Y		
1	2	3	4	5
46	420095.49	2225813.72	данные отсутствуют	данные отсутствуют
47	420095.49	2225813.89	данные отсутствуют	данные отсутствуют
48	420095.32	2225813.89	данные отсутствуют	данные отсутствуют
49	420173.18	2226150.34	данные отсутствуют	данные отсутствуют
50	420173.35	2226150.34	данные отсутствуют	данные отсутствуют
51	420173.35	2226150.51	данные отсутствуют	данные отсутствуют
52	420173.18	2226150.51	данные отсутствуют	данные отсутствуют
53	419964.32	2225972.06	данные отсутствуют	данные отсутствуют
54	419964.49	2225972.06	данные отсутствуют	данные отсутствуют
55	419964.49	2225972.23	данные отсутствуют	данные отсутствуют
56	419964.32	2225972.23	данные отсутствуют	данные отсутствуют
57	420198.13	2225923.65	данные отсутствуют	данные отсутствуют
58	420198.3	2225923.65	данные отсутствуют	данные отсутствуют
59	420198.3	2225923.82	данные отсутствуют	данные отсутствуют
60	420198.13	2225923.82	данные отсутствуют	данные отсутствуют

Государственный регистратор		ФГИС ЕГРН
полное наименование должности	подпись	инициалы, фамилия

М.П.

Выписка из Единого государственного реестра недвижимости об объекте недвижимости
Описание местоположения земельного участка

Земельный участок			
(вид объекта недвижимости)			
Лист № ____ Раздела 3.2	Всего листов раздела 3.2 : ____	Всего разделов: ____	Всего листов выписки: ____
01.10.2022 № 99/2022/497061912			
Кадастровый номер:		18:24:000000:206 (единое землепользование)	

Сведения о характерных точках границы земельного участка				
Система координат:				
Зона №				
Номер точки	Координаты		Описание закрепления на местности	Средняя квадратическая погрешность определения координат характерных точек границ земельного участка, м
	X	Y		
1	2	3	4	5
61	420067.35	2226066.6	данные отсутствуют	данные отсутствуют
62	420067.99	2226068.31	данные отсутствуют	данные отсутствуют
63	420067.82	2226068.37	данные отсутствуют	данные отсутствуют
64	420067.17	2226066.65	данные отсутствуют	данные отсутствуют
65	420066.46	2226064.75	данные отсутствуют	данные отсутствуют
66	420066.63	2226064.69	данные отсутствуют	данные отсутствуют
67	419876.47	2226370.19	данные отсутствуют	данные отсутствуют
68	419876.64	2226370.19	данные отсутствуют	данные отсутствуют
69	419876.64	2226370.36	данные отсутствуют	данные отсутствуют
70	419876.47	2226370.36	данные отсутствуют	данные отсутствуют
71	419996.79	2225897.45	данные отсутствуют	данные отсутствуют
72	419996.96	2225897.45	данные отсутствуют	данные отсутствуют
73	419996.96	2225897.62	данные отсутствуют	данные отсутствуют
74	419996.79	2225897.62	данные отсутствуют	данные отсутствуют
75	420099.87	2225806.33	данные отсутствуют	данные отсутствуют

Государственный регистратор		ФГИС ЕГРН
полное наименование должности	подпись	инициалы, фамилия

М.П.

Выписка из Единого государственного реестра недвижимости об объекте недвижимости
Описание местоположения земельного участка

Земельный участок			
(вид объекта недвижимости)			
Лист № ____ Раздела 3.2	Всего листов раздела 3.2 : ____	Всего разделов: ____	Всего листов выписки: ____
01.10.2022 № 99/2022/497061912			
Кадастровый номер:		18:24:000000:206 (единое землепользование)	

Сведения о характерных точках границы земельного участка				
Система координат:				
Зона №				
Номер точки	Координаты		Описание закрепления на местности	Средняя квадратическая погрешность определения координат характерных точек границ земельного участка, м
	X	Y		
1	2	3	4	5
76	420100.04	2225806.33	данные отсутствуют	данные отсутствуют
77	420100.04	2225806.5	данные отсутствуют	данные отсутствуют
78	420099.87	2225806.5	данные отсутствуют	данные отсутствуют
79	420123.04	2225874.09	данные отсутствуют	данные отсутствуют
80	420123.21	2225874.09	данные отсутствуют	данные отсутствуют
81	420123.21	2225874.26	данные отсутствуют	данные отсутствуют
82	420123.04	2225874.26	данные отсутствуют	данные отсутствуют
83	420171.08	2225946.43	данные отсутствуют	данные отсутствуют
84	420168.36	2225943.5	данные отсутствуют	данные отсутствуют
85	420174.38	2225943.37	данные отсутствуют	данные отсутствуют
86	419978.57	2226063.76	данные отсутствуют	данные отсутствуют
87	419978.75	2226063.72	данные отсутствуют	данные отсутствуют
88	419979.68	2226067.47	данные отсутствуют	данные отсутствуют
89	419979.5	2226067.52	данные отсутствуют	данные отсутствуют
90	419999.78	2226133.53	данные отсутствуют	данные отсутствуют

Государственный регистратор		ФГИС ЕГРН
полное наименование должности	подпись	инициалы, фамилия

М.П.

Выписка из Единого государственного реестра недвижимости об объекте недвижимости
Описание местоположения земельного участка

Земельный участок			
(вид объекта недвижимости)			
Лист № ____ Раздела 3.2	Всего листов раздела 3.2 : ____	Всего разделов: ____	Всего листов выписки: ____
01.10.2022 № 99/2022/497061912			
Кадастровый номер:		18:24:000000:206 (единое землепользование)	

Сведения о характерных точках границы земельного участка				
Система координат:				
Зона №				
Номер точки	Координаты		Описание закрепления на местности	Средняя квадратическая погрешность определения координат характерных точек границ земельного участка, м
	X	Y		
1	2	3	4	5
91	419999.95	2226133.53	данные отсутствуют	данные отсутствуют
92	419999.95	2226133.7	данные отсутствуют	данные отсутствуют
93	419999.78	2226133.7	данные отсутствуют	данные отсутствуют
94	420172.22	2225960.1	данные отсутствуют	данные отсутствуют
95	420172.39	2225960.1	данные отсутствуют	данные отсутствуют
96	420172.39	2225960.27	данные отсутствуют	данные отсутствуют
97	420172.22	2225960.27	данные отсутствуют	данные отсутствуют
98	420171.27	2226086.26	данные отсутствуют	данные отсутствуют
99	420171.44	2226086.26	данные отсутствуют	данные отсутствуют
100	420171.44	2226086.43	данные отсутствуют	данные отсутствуют
101	420171.27	2226086.43	данные отсутствуют	данные отсутствуют
102	420182.75	2225891.75	данные отсутствуют	данные отсутствуют
103	420182.92	2225891.75	данные отсутствуют	данные отсутствуют
104	420182.92	2225891.92	данные отсутствуют	данные отсутствуют
105	420182.75	2225891.92	данные отсутствуют	данные отсутствуют

Государственный регистратор		ФГИС ЕГРН
полное наименование должности	подпись	инициалы, фамилия

М.П.

Выписка из Единого государственного реестра недвижимости об объекте недвижимости
Описание местоположения земельного участка

Земельный участок			
(вид объекта недвижимости)			
Лист № ____ Раздела 3.2	Всего листов раздела 3.2 : ____	Всего разделов: ____	Всего листов выписки: ____
01.10.2022 № 99/2022/497061912			
Кадастровый номер:		18:24:000000:206 (единое землепользование)	

Сведения о характерных точках границы земельного участка				
Система координат:				
Зона №				
Номер точки	Координаты		Описание закрепления на местности	Средняя квадратическая погрешность определения координат характерных точек границ земельного участка, м
	X	Y		
1	2	3	4	5
106	420123.41	2225847.61	данные отсутствуют	данные отсутствуют
107	420123.58	2225847.61	данные отсутствуют	данные отсутствуют
108	420123.58	2225847.78	данные отсутствуют	данные отсутствуют
109	420123.41	2225847.78	данные отсутствуют	данные отсутствуют
110	420241.7	2226393.54	данные отсутствуют	данные отсутствуют
111	420241.79	2226393.7	данные отсутствуют	данные отсутствуют
112	420238.45	2226395.65	данные отсутствуют	данные отсутствуют
113	420238.36	2226395.5	данные отсутствуют	данные отсутствуют
114	419724.82	2226426	данные отсутствуют	данные отсутствуют
115	419724.64	2226426.03	данные отсутствуют	данные отсутствуют
116	419723.95	2226422.23	данные отсутствуют	данные отсутствуют
117	419724.12	2226422.19	данные отсутствуют	данные отсутствуют
118	419999.5	2226366.77	данные отсутствуют	данные отсутствуют
119	419999.5	2226366.95	данные отсутствуют	данные отсутствуют
120	419995.63	2226366.95	данные отсутствуют	данные отсутствуют

Государственный регистратор		ФГИС ЕГРН
полное наименование должности	подпись	инициалы, фамилия

М.П.

Выписка из Единого государственного реестра недвижимости об объекте недвижимости
Описание местоположения земельного участка

Земельный участок			
(вид объекта недвижимости)			
Лист № ____ Раздела 3.2	Всего листов раздела 3.2 : ____	Всего разделов: ____	Всего листов выписки: ____
01.10.2022 № 99/2022/497061912			
Кадастровый номер:		18:24:000000:206 (единое землепользование)	

Сведения о характерных точках границы земельного участка				
Система координат:				
Зона №				
Номер точки	Координаты		Описание закрепления на местности	Средняя квадратическая погрешность определения координат характерных точек границ земельного участка, м
	X	Y		
1	2	3	4	5
121	419995.63	2226366.77	данные отсутствуют	данные отсутствуют
122	419998.36	2226324.91	данные отсутствуют	данные отсутствуют
123	419998.36	2226325.09	данные отсутствуют	данные отсутствуют
124	419994.49	2226325.09	данные отсутствуют	данные отсутствуют
125	419994.49	2226324.91	данные отсутствуют	данные отсутствуют
126	420000.35	2226402.37	данные отсутствуют	данные отсутствуют
127	420000.52	2226402.37	данные отсутствуют	данные отсутствуют
128	420000.52	2226402.54	данные отсутствуют	данные отсутствуют
129	420000.35	2226402.54	данные отсутствуют	данные отсутствуют
130	420007.18	2226264.53	данные отсутствуют	данные отсутствуют
131	420007.35	2226264.53	данные отсутствуют	данные отсутствуют
132	420007.35	2226264.7	данные отсутствуют	данные отсутствуют
133	420007.18	2226264.7	данные отсутствуют	данные отсутствуют
134	419684.81	2226424.3	данные отсутствуют	данные отсутствуют
135	419684.98	2226424.3	данные отсутствуют	данные отсутствуют

Государственный регистратор		ФГИС ЕГРН
полное наименование должности	подпись	инициалы, фамилия

М.П.

Выписка из Единого государственного реестра недвижимости об объекте недвижимости
Описание местоположения земельного участка

Земельный участок			
(вид объекта недвижимости)			
Лист № ____ Раздела 3.2	Всего листов раздела 3.2 : ____	Всего разделов: ____	Всего листов выписки: ____
01.10.2022 № 99/2022/497061912			
Кадастровый номер:		18:24:000000:206 (единое землепользование)	

Сведения о характерных точках границы земельного участка				
Система координат:				
Зона №				
Номер точки	Координаты		Описание закрепления на местности	Средняя квадратическая погрешность определения координат характерных точек границ земельного участка, м
	X	Y		
1	2	3	4	5
136	419684.98	2226424.47	данные отсутствуют	данные отсутствуют
137	419684.81	2226424.47	данные отсутствуют	данные отсутствуют
138	420000.92	2226296.71	данные отсутствуют	данные отсутствуют
139	420001.09	2226296.71	данные отсутствуют	данные отсутствуют
140	420001.09	2226296.88	данные отсутствуют	данные отсутствуют
141	420000.92	2226296.88	данные отсутствуют	данные отсутствуют
142	420214.28	2226359.54	данные отсутствуют	данные отсутствуют
143	420214.45	2226359.54	данные отсутствуют	данные отсутствуют
144	420214.45	2226359.71	данные отсутствуют	данные отсутствуют
145	420214.28	2226359.71	данные отсутствуют	данные отсутствуют
146	420001.77	2226341.42	данные отсутствуют	данные отсутствуют
147	420001.94	2226341.42	данные отсутствуют	данные отсутствуют
148	420001.94	2226341.59	данные отсутствуют	данные отсутствуют
149	420001.77	2226341.59	данные отсутствуют	данные отсутствуют
150	419978.74	2225994.24	данные отсутствуют	данные отсутствуют

Государственный регистратор		ФГИС ЕГРН
полное наименование должности	подпись	инициалы, фамилия

М.П.

Выписка из Единого государственного реестра недвижимости об объекте недвижимости
Описание местоположения земельного участка

Земельный участок			
<small>(вид объекта недвижимости)</small>			
Лист № ___ Раздела 3.2	Всего листов раздела 3.2 : ___	Всего разделов: ___	Всего листов выписки: ___
01.10.2022 № 99/2022/497061912			
Кадастровый номер:		18:24:000000:206 (единое землепользование)	

Сведения о характерных точках границы земельного участка				
Система координат:				
Зона №				
Номер точки	Координаты		Описание закрепления на местности	Средняя квадратическая погрешность определения координат характерных точек границ земельного участка, м
	X	Y		
1	2	3	4	5
151	419978.91	2225994.24	данные отсутствуют	данные отсутствуют
152	419978.91	2225994.41	данные отсутствуют	данные отсутствуют
153	419978.74	2225994.41	данные отсутствуют	данные отсутствуют
154	420030.84	2226080.61	данные отсутствуют	данные отсутствуют
155	420031.01	2226080.61	данные отсутствуют	данные отсутствуют
156	420031.01	2226080.78	данные отсутствуют	данные отсутствуют
157	420030.84	2226080.78	данные отсутствуют	данные отсутствуют
158	420133.77	2226338.29	данные отсутствуют	данные отсутствуют
159	420133.94	2226338.29	данные отсутствуют	данные отсутствуют
160	420133.94	2226338.46	данные отсутствуют	данные отсутствуют
161	420133.77	2226338.46	данные отсутствуют	данные отсутствуют
162	420017.44	2226476.7	данные отсутствуют	данные отсутствуют
163	420017.26	2226476.72	данные отсутствуют	данные отсутствуют
164	420016.75	2226472.89	данные отсутствуют	данные отсутствуют
165	420016.93	2226472.86	данные отсутствуют	данные отсутствуют

Государственный регистратор		ФГИС ЕГРН
полное наименование должности	подпись	инициалы, фамилия

М.П.

Выписка из Единого государственного реестра недвижимости об объекте недвижимости
Описание местоположения земельного участка

Земельный участок			
<small>(вид объекта недвижимости)</small>			
Лист № ___ Раздела 3.2	Всего листов раздела 3.2 : ___	Всего разделов: ___	Всего листов выписки: ___
01.10.2022 № 99/2022/497061912			
Кадастровый номер:		18:24:000000:206 (единое землепользование)	

Сведения о характерных точках границы земельного участка				
Система координат:				
Зона №				
Номер точки	Координаты		Описание закрепления на местности	Средняя квадратическая погрешность определения координат характерных точек границ земельного участка, м
	X	Y		
1	2	3	4	5
166	419973.44	2225946.43	данные отсутствуют	данные отсутствуют
167	419973.61	2225946.43	данные отсутствуют	данные отсутствуют
168	419973.61	2225946.6	данные отсутствуют	данные отсутствуют
169	419973.44	2225946.6	данные отсутствуют	данные отсутствуют
170	420150	2226259.12	данные отсутствуют	данные отсутствуют
171	420150.18	2226259.14	данные отсутствуют	данные отсутствуют
172	420149.65	2226262.98	данные отсутствуют	данные отсутствуют
173	420149.48	2226262.95	данные отсутствуют	данные отсутствуют
174	420175.97	2226243.74	данные отсутствуют	данные отсутствуют
175	420175.96	2226243.56	данные отсутствуют	данные отсутствуют
176	420179.81	2226243.25	данные отсутствуют	данные отсутствуют
177	420179.83	2226243.43	данные отсутствуют	данные отсутствуют
178	420173.93	2226475.56	данные отсутствуют	данные отсутствуют
179	420173.89	2226475.39	данные отсутствуют	данные отсутствуют
180	420177.65	2226474.49	данные отсутствуют	данные отсутствуют

Государственный регистратор		ФГИС ЕГРН
полное наименование должности	подпись	инициалы, фамилия

М.П.

Выписка из Единого государственного реестра недвижимости об объекте недвижимости
Описание местоположения земельного участка

Земельный участок			
(вид объекта недвижимости)			
Лист № ____ Раздела 3.2	Всего листов раздела 3.2 : ____	Всего разделов: ____	Всего листов выписки: ____
01.10.2022 № 99/2022/497061912			
Кадастровый номер:		18:24:000000:206 (единое землепользование)	

Сведения о характерных точках границы земельного участка				
Система координат:				
Зона №				
Номер точки	Координаты		Описание закрепления на местности	Средняя квадратическая погрешность определения координат характерных точек границ земельного участка, м
	X	Y		
1	2	3	4	5
181	420177.69	2226474.66	данные отсутствуют	данные отсутствуют
182	420014.02	2226252.57	данные отсутствуют	данные отсутствуют
183	420014.19	2226252.57	данные отсутствуют	данные отсутствуют
184	420014.19	2226252.74	данные отсутствуют	данные отсутствуют
185	420014.02	2226252.74	данные отсутствуют	данные отсутствуют
186	419917.19	2226369.06	данные отсутствуют	данные отсутствуют
187	419917.01	2226369.05	данные отсутствуют	данные отсутствуют
188	419917.34	2226365.19	данные отсутствуют	данные отсутствуют
189	419917.52	2226365.2	данные отсутствуют	данные отсутствуют
190	420247.97	2226453.34	данные отсутствуют	данные отсутствуют
191	420247.79	2226453.35	данные отсутствуют	данные отсутствуют
192	420247.63	2226449.48	данные отсутствуют	данные отсутствуют
193	420247.81	2226449.47	данные отсутствуют	данные отсутствуют
194	420187.03	2226325.76	данные отсутствуют	данные отсутствуют
195	420187.2	2226325.76	данные отсутствуют	данные отсутствуют

Государственный регистратор		ФГИС ЕГРН
полное наименование должности	подпись	инициалы, фамилия

М.П.

Выписка из Единого государственного реестра недвижимости об объекте недвижимости
Описание местоположения земельного участка

Земельный участок			
(вид объекта недвижимости)			
Лист № ____ Раздела 3.2	Всего листов раздела 3.2 : ____	Всего разделов: ____	Всего листов выписки: ____
01.10.2022 № 99/2022/497061912			
Кадастровый номер:		18:24:000000:206 (единое землепользование)	

Сведения о характерных точках границы земельного участка				
Система координат:				
Зона №				
Номер точки	Координаты		Описание закрепления на местности	Средняя квадратическая погрешность определения координат характерных точек границ земельного участка, м
	X	Y		
1	2	3	4	5
196	420187.2	2226325.93	данные отсутствуют	данные отсутствуют
197	420187.03	2226325.93	данные отсутствуют	данные отсутствуют
198	420116.52	2226016.85	данные отсутствуют	данные отсутствуют
199	420116.69	2226016.85	данные отсутствуют	данные отсутствуют
200	420116.69	2226017.02	данные отсутствуют	данные отсутствуют
201	420116.52	2226017.02	данные отсутствуют	данные отсутствуют
202	419644.89	2226422.59	данные отсутствуют	данные отсутствуют
203	419645.06	2226422.59	данные отсутствуют	данные отсутствуют
204	419645.06	2226422.76	данные отсутствуют	данные отсутствуют
205	419644.89	2226422.76	данные отсутствуют	данные отсутствуют
206	419989.81	2226066	данные отсутствуют	данные отсутствуют
207	419989.98	2226066	данные отсутствуют	данные отсутствуют
208	419989.98	2226066.17	данные отсутствуют	данные отсутствуют
209	419989.81	2226066.17	данные отсутствуют	данные отсутствуют
210	420004.62	2226372.19	данные отсутствуют	данные отсутствуют

Государственный регистратор		ФГИС ЕГРН
полное наименование должности	подпись	инициалы, фамилия

М.П.

Выписка из Единого государственного реестра недвижимости об объекте недвижимости
Описание местоположения земельного участка

Земельный участок			
(вид объекта недвижимости)			
Лист № ___ Раздела 3.2	Всего листов раздела 3.2 : ___	Всего разделов: ___	Всего листов выписки: ___
01.10.2022 № 99/2022/497061912			
Кадастровый номер:		18:24:000000:206 (единое землепользование)	

Сведения о характерных точках границы земельного участка				
Система координат:				
Зона №				
Номер точки	Координаты		Описание закрепления на местности	Средняя квадратическая погрешность определения координат характерных точек границ земельного участка, м
	X	Y		
1	2	3	4	5
211	420004.79	2226372.19	данные отсутствуют	данные отсутствуют
212	420004.79	2226372.36	данные отсутствуют	данные отсутствуют
213	420004.62	2226372.36	данные отсутствуют	данные отсутствуют
214	420006.04	2226211.27	данные отсутствуют	данные отсутствуют
215	420006.06	2226211.09	данные отсутствуют	данные отсутствуют
216	420009.91	2226211.41	данные отсутствуют	данные отсутствуют
217	420009.9	2226211.58	данные отсутствуют	данные отсутствуют
218	419993.94	2226092.81	данные отсутствуют	данные отсутствуют
219	419993.89	2226092.64	данные отсутствуют	данные отсутствуют
220	419997.6	2226091.54	данные отсутствуют	данные отсутствуют
221	419997.65	2226091.71	данные отсутствуют	данные отсутствуют
222	419975.15	2225970.92	данные отсутствуют	данные отсутствуют
223	419975.32	2225970.92	данные отсутствуют	данные отсутствуют
224	419975.32	2225971.09	данные отсутствуют	данные отсутствуют
225	419975.15	2225971.09	данные отсутствуют	данные отсутствуют

Государственный регистратор		ФГИС ЕГРН
полное наименование должности	подпись	инициалы, фамилия

М.П.

Выписка из Единого государственного реестра недвижимости об объекте недвижимости
Описание местоположения земельного участка

Земельный участок			
(вид объекта недвижимости)			
Лист № ____ Раздела 3.2	Всего листов раздела 3.2 : ____	Всего разделов: ____	Всего листов выписки: ____
01.10.2022 № 99/2022/497061912			
Кадастровый номер:		18:24:000000:206 (единое землепользование)	

Сведения о характерных точках границы земельного участка				
Система координат:				
Зона №				
Номер точки	Координаты		Описание закрепления на местности	Средняя квадратическая погрешность определения координат характерных точек границ земельного участка, м
	X	Y		
1	2	3	4	5
226	419962.61	2225866.12	данные отсутствуют	данные отсутствуют
227	419962.79	2225866.1	данные отсутствуют	данные отсутствуют
228	419963.24	2225869.94	данные отсутствуют	данные отсутствуют
229	419963.06	2225869.96	данные отсутствуют	данные отсутствуют
230	419982.3	2226017.33	данные отсутствуют	данные отсутствуют
231	419982.47	2226017.33	данные отсутствуют	данные отсутствуют
232	419982.47	2226017.5	данные отсутствуют	данные отсутствуют
233	419982.3	2226017.5	данные отсутствуют	данные отсутствуют
234	420006.04	2226310.38	данные отсутствуют	данные отсутствуют
235	420006.07	2226310.56	данные отсутствуют	данные отсутствуют
236	420002.25	2226311.16	данные отсутствуют	данные отсутствуют
237	420002.22	2226310.98	данные отсутствуют	данные отсутствуют
238	419986.12	2226042.08	данные отсутствуют	данные отсутствуют
239	419986.29	2226042.08	данные отсутствуют	данные отсутствуют
240	419986.29	2226042.25	данные отсутствуют	данные отсутствуют

Государственный регистратор		ФГИС ЕГРН
полное наименование должности	подпись	инициалы, фамилия

М.П.

Выписка из Единого государственного реестра недвижимости об объекте недвижимости
Описание местоположения земельного участка

Земельный участок			
<small>(вид объекта недвижимости)</small>			
Лист № ___ Раздела 3.2	Всего листов раздела 3.2 : ___	Всего разделов: ___	Всего листов выписки: ___
01.10.2022 № 99/2022/497061912			
Кадастровый номер:		18:24:000000:206 (единое землепользование)	

Сведения о характерных точках границы земельного участка				
Система координат:				
Зона №				
Номер точки	Координаты		Описание закрепления на местности	Средняя квадратическая погрешность определения координат характерных точек границ земельного участка, м
	X	Y		
1	2	3	4	5
241	419986.12	2226042.25	данные отсутствуют	данные отсутствуют
242	419969.46	2225902	данные отсутствуют	данные отсутствуют
243	419969.63	2225902	данные отсутствуют	данные отсутствуют
244	419969.63	2225902.17	данные отсутствуют	данные отсутствуют
245	419969.46	2225902.17	данные отсутствуют	данные отсутствуют
246	420008.32	2226238.33	данные отсутствуют	данные отсутствуют
247	420008.49	2226238.33	данные отсутствуют	данные отсутствуют
248	420008.49	2226238.5	данные отсутствуют	данные отсутствуют
249	420008.32	2226238.5	данные отсутствуют	данные отсутствуют
250	420161.97	2225968.64	данные отсутствуют	данные отсутствуют
251	420162.1	2225968.76	данные отсутствуют	данные отсутствуют
252	420159.53	2225971.65	данные отсутствуют	данные отсутствуют
253	420159.4	2225971.53	данные отсутствуют	данные отсутствуют
254	420003.77	2226443.67	данные отсутствуют	данные отсутствуют
255	420003.59	2226443.68	данные отсутствуют	данные отсутствуют

Государственный регистратор		ФГИС ЕГРН
полное наименование должности	подпись	инициалы, фамилия

М.П.

Выписка из Единого государственного реестра недвижимости об объекте недвижимости
Описание местоположения земельного участка

Земельный участок			
(вид объекта недвижимости)			
Лист № ____ Раздела 3.2	Всего листов раздела 3.2 : ____	Всего разделов: ____	Всего листов выписки: ____
01.10.2022 № 99/2022/497061912			
Кадастровый номер:		18:24:000000:206 (единое землепользование)	

Сведения о характерных точках границы земельного участка				
Система координат:				
Зона №				
Номер точки	Координаты		Описание закрепления на местности	Средняя квадратическая погрешность определения координат характерных точек границ земельного участка, м
	X	Y		
1	2	3	4	5
256	420003.41	2226439.81	данные отсутствуют	данные отсутствуют
257	420003.59	2226439.8	данные отсутствуют	данные отсутствуют
258	420176.96	2226276.77	данные отсутствуют	данные отсутствуют
259	420177.13	2226276.77	данные отсутствуют	данные отсутствуют
260	420177.13	2226276.94	данные отсутствуют	данные отсутствуют
261	420176.96	2226276.94	данные отсутствуют	данные отсутствуют
262	420177.91	2226308.67	данные отсутствуют	данные отсутствуют
263	420177.84	2226308.5	данные отсутствуют	данные отсутствуют
264	420181.41	2226307.01	данные отсутствуют	данные отсутствуют
265	420181.48	2226307.18	данные отсутствуют	данные отсутствуют
266	420031.68	2226212.42	данные отсутствуют	данные отсутствуют
267	420031.85	2226212.42	данные отсутствуют	данные отсутствуют
268	420031.85	2226212.59	данные отсутствуют	данные отсутствуют
269	420031.68	2226212.59	данные отсутствуют	данные отсутствуют
270	419761.68	2226407.76	данные отсутствуют	данные отсутствуют

Государственный регистратор		ФГИС ЕГРН
полное наименование должности	подпись	инициалы, фамилия

М.П.

Выписка из Единого государственного реестра недвижимости об объекте недвижимости
Описание местоположения земельного участка

Земельный участок			
(вид объекта недвижимости)			
Лист № ____ Раздела 3.2	Всего листов раздела 3.2 : ____	Всего разделов: ____	Всего листов выписки: ____
01.10.2022 № 99/2022/497061912			
Кадастровый номер:		18:24:000000:206 (единое землепользование)	

Сведения о характерных точках границы земельного участка				
Система координат:				
Зона №				
Номер точки	Координаты		Описание закрепления на местности	Средняя квадратическая погрешность определения координат характерных точек границ земельного участка, м
	X	Y		
1	2	3	4	5
271	419761.85	2226407.76	данные отсутствуют	данные отсутствуют
272	419761.85	2226407.93	данные отсутствуют	данные отсутствуют
273	419761.68	2226407.93	данные отсутствуют	данные отсутствуют
274	420268.48	2226441.96	данные отсутствуют	данные отсутствуют
275	420268.65	2226441.96	данные отсутствуют	данные отсутствуют
276	420268.65	2226442.13	данные отсутствуют	данные отсутствуют
277	420268.48	2226442.13	данные отсутствуют	данные отсутствуют
278	420160.27	2226332.05	данные отсутствуют	данные отсутствуют
279	420160.44	2226332.05	данные отсутствуют	данные отсутствуют
280	420160.44	2226332.22	данные отсутствуют	данные отсутствуют
281	420160.27	2226332.22	данные отсутствуют	данные отсутствуют
282	420193.86	2226469.58	данные отсутствуют	данные отсутствуют
283	420194.03	2226469.58	данные отсутствуют	данные отсутствуют
284	420194.03	2226469.75	данные отсутствуют	данные отсутствуют
285	420193.86	2226469.75	данные отсутствуют	данные отсутствуют

Государственный регистратор		ФГИС ЕГРН
полное наименование должности	подпись	инициалы, фамилия

М.П.

Выписка из Единого государственного реестра недвижимости об объекте недвижимости
Описание местоположения земельного участка

Земельный участок			
(вид объекта недвижимости)			
Лист № ____ Раздела 3.2	Всего листов раздела 3.2 : ____	Всего разделов: ____	Всего листов выписки: ____
01.10.2022 № 99/2022/497061912			
Кадастровый номер:		18:24:000000:206 (единое землепользование)	

Сведения о характерных точках границы земельного участка				
Система координат:				
Зона №				
Номер точки	Координаты		Описание закрепления на местности	Средняя квадратическая погрешность определения координат характерных точек границ земельного участка, м
	X	Y		
1	2	3	4	5
286	420219.24	2226461.96	данные отсутствуют	данные отсутствуют
287	420219.41	2226461.96	данные отсутствуют	данные отсутствуют
288	420219.41	2226462.13	данные отсутствуют	данные отсутствуют
289	420219.24	2226462.13	данные отсутствуют	данные отсутствуют
290	420125.52	2226279.06	данные отсутствуют	данные отсутствуют
291	420125.69	2226279.06	данные отсутствуют	данные отсутствуют
292	420125.69	2226279.23	данные отсутствуют	данные отсутствуют
293	420125.52	2226279.23	данные отсутствуют	данные отсутствуют
294	420175.01	2226211.56	данные отсутствуют	данные отсутствуют
295	420175.18	2226211.56	данные отсутствуют	данные отсутствуют
296	420175.18	2226211.73	данные отсутствуют	данные отсутствуют
297	420175.01	2226211.73	данные отсутствуют	данные отсутствуют
298	419798.6	2226389.49	данные отсутствуют	данные отсутствуют
299	419798.77	2226389.49	данные отсутствуют	данные отсутствуют
300	419798.77	2226389.66	данные отсутствуют	данные отсутствуют

Государственный регистратор		ФГИС ЕГРН
полное наименование должности	подпись	инициалы, фамилия

М.П.

Выписка из Единого государственного реестра недвижимости об объекте недвижимости
Описание местоположения земельного участка

Земельный участок			
<small>(вид объекта недвижимости)</small>			
Лист № ___ Раздела 3.2	Всего листов раздела 3.2 : ___	Всего разделов: ___	Всего листов выписки: ___
01.10.2022 № 99/2022/497061912			
Кадастровый номер:		18:24:000000:206 (единое землепользование)	

Сведения о характерных точках границы земельного участка				
Система координат:				
Зона №				
Номер точки	Координаты		Описание закрепления на местности	Средняя квадратическая погрешность определения координат характерных точек границ земельного участка, м
	X	Y		
1	2	3	4	5
301	419798.6	2226389.66	данные отсутствуют	данные отсутствуют
302	419957.06	2226367.95	данные отсутствуют	данные отсутствуют
303	419957.23	2226367.95	данные отсутствуют	данные отсутствуют
304	419957.23	2226368.12	данные отсутствуют	данные отсутствуют
305	419957.06	2226368.12	данные отсутствуют	данные отсутствуют
306	420013.73	2226444.8	данные отсутствуют	данные отсутствуют
307	420013.9	2226444.8	данные отсутствуют	данные отсутствуют
308	420013.9	2226444.97	данные отсутствуют	данные отсутствуют
309	420013.73	2226444.97	данные отсутствуют	данные отсутствуют
310	419835.32	2226371.33	данные отсутствуют	данные отсутствуют
311	419839.32	2226371.33	данные отсутствуют	данные отсутствуют
312	419835.32	2226375.83	данные отсутствуют	данные отсутствуют
313	420009.18	2226408.35	данные отсутствуют	данные отсутствуют
314	420009.35	2226408.35	данные отсутствуют	данные отсутствуют
315	420009.35	2226408.52	данные отсутствуют	данные отсутствуют

Государственный регистратор		ФГИС ЕГРН
полное наименование должности	подпись	инициалы, фамилия

М.П.

Выписка из Единого государственного реестра недвижимости об объекте недвижимости
Описание местоположения земельного участка

Земельный участок			
<small>(вид объекта недвижимости)</small>			
Лист № ____ Раздела 3.2	Всего листов раздела 3.2 : ____	Всего разделов: ____	Всего листов выписки: ____
01.10.2022 № 99/2022/497061912			
Кадастровый номер:		18:24:000000:206 (единое землепользование)	


Сведения о характерных точках границы земельного участка				
Система координат:				
Зона №				
Номер точки	Координаты		Описание закрепления на местности	Средняя квадратическая погрешность определения координат характерных точек границ земельного участка, м
	X	Y		
1	2	3	4	5
316	420009.18	2226408.52	данные отсутствуют	данные отсутствуют

Государственный регистратор		ФГИС ЕГРН
полное наименование должности	подпись	инициалы, фамилия

М.П.

Выписка из Единого государственного реестра недвижимости об объекте недвижимости
Сведения о частях земельного участка

Земельный участок			
(вид объекта недвижимости)			
Лист № ____ Раздела 4	Всего листов раздела 4 : ____	Всего разделов: ____	Всего листов выписки: ____
01.10.2022 № 99/2022/497061912			
Кадастровый номер:		18:24:000000:206 (единое землепользование)	

План (чертеж, схема) части земельного участка	Учетный номер части: 18:24:000000:206/6
	
Масштаб 1: данные отсутствуют	Условные обозначения:

Государственный регистратор		ФГИС ЕГРН
полное наименование должности	подпись	инициалы, фамилия

М.П.

Выписка из Единого государственного реестра недвижимости об объекте недвижимости
Сведения о частях земельного участка

Земельный участок			
<small>(вид объекта недвижимости)</small>			
Лист № ____ Раздела 4	Всего листов раздела 4 : ____	Всего разделов: ____	Всего листов выписки: ____
01.10.2022 № 99/2022/497061912			
Кадастровый номер:		18:24:000000:206 (единое землепользование)	

План (чертеж, схема) части земельного участка	Учетный номер части: 18:24:000000:206/7
	
Масштаб 1: данные отсутствуют	Условные обозначения:

Государственный регистратор		ФГИС ЕГРН
полное наименование должности	подпись	инициалы, фамилия

М.П.

Выписка из Единого государственного реестра недвижимости об объекте недвижимости
Сведения о частях земельного участка

Земельный участок			
(вид объекта недвижимости)			
Лист № ____ Раздела 4	Всего листов раздела 4 : ____	Всего разделов: ____	Всего листов выписки: ____
01.10.2022 № 99/2022/497061912			
Кадастровый номер:		18:24:000000:206 (единое землепользование)	

План (чертеж, схема) части земельного участка		Учетный номер части: 18:24:000000:206/81	
			
Масштаб 1: данные отсутствуют	Условные обозначения:		

Государственный регистратор		ФГИС ЕГРН
полное наименование должности	подпись	инициалы, фамилия

М.П.

Выписка из Единого государственного реестра недвижимости об объекте недвижимости
Сведения о частях земельного участка

Земельный участок			
(вид объекта недвижимости)			
Лист № ____ Раздела 4	Всего листов раздела 4 : ____	Всего разделов: ____	Всего листов выписки: ____
01.10.2022 № 99/2022/497061912			
Кадастровый номер:		18:24:000000:206 (единое землепользование)	


План (чертеж, схема) части земельного участка		Учетный номер части: 18:24:000000:206/82	
			
Масштаб 1: данные отсутствуют	Условные обозначения:		

Государственный регистратор		ФГИС ЕГРН
полное наименование должности	подпись	инициалы, фамилия

М.П.

Выписка из Единого государственного реестра недвижимости об объекте недвижимости
Сведения о частях земельного участка

Земельный участок			
<small>(вид объекта недвижимости)</small>			
Лист № ____ Раздела 4	Всего листов раздела 4 : ____	Всего разделов: ____	Всего листов выписки: ____
01.10.2022 № 99/2022/497061912			
Кадастровый номер:		18:24:000000:206 (единое землепользование)	


План (чертеж, схема) части земельного участка	Учетный номер части: 18:24:000000:206/83
	
Масштаб 1: данные отсутствуют	Условные обозначения:

Государственный регистратор		ФГИС ЕГРН
полное наименование должности	подпись	инициалы, фамилия

М.П.

Выписка из Единого государственного реестра недвижимости об объекте недвижимости
Сведения о частях земельного участка

Земельный участок			
(вид объекта недвижимости)			
Лист № ____ Раздела 4	Всего листов раздела 4 : ____	Всего разделов: ____	Всего листов выписки: ____
01.10.2022 № 99/2022/497061912			
Кадастровый номер:		18:24:000000:206 (единое землепользование)	

План (чертеж, схема) части земельного участка	Учетный номер части: 18:24:000000:206/84
	
Масштаб 1: данные отсутствуют	Условные обозначения:

Государственный регистратор		ФГИС ЕГРН
полное наименование должности	подпись	инициалы, фамилия

М.П.

Выписка из Единого государственного реестра недвижимости об объекте недвижимости
Сведения о частях земельного участка

Земельный участок			
<small>(вид объекта недвижимости)</small>			
Лист № ____ Раздела 4.1	Всего листов раздела 4.1 : ____	Всего разделов: ____	Всего листов выписки: ____
01.10.2022 № 99/2022/497061912			
Кадастровый номер:		18:24:000000:206 (единое землепользование)	

Учетный номер части	Площадь (м ²)	Содержание ограничения в использовании или ограничения права на объект недвижимости или обременения объекта недвижимости
1	2	3
6	0	Ограничения прав на земельный участок, предусмотренные статьями 56, 56.1 Земельного кодекса Российской Федерации, Водный кодекс РФ № 74-ФЗ от 03.06.2006, срок действия: 13.08.2020
7	0	Ограничения прав на земельный участок, предусмотренные статьями 56, 56.1 Земельного кодекса Российской Федерации, Водный кодекс РФ № 74-ФЗ от 03.06.2006, срок действия: 25.08.2020
81	0	Ограничения прав на земельный участок, предусмотренные статьями 56, 56.1 Земельного кодекса Российской Федерации, Доверенность № 1092775 от 27.12.2012, срок действия: 27.08.2015
82	1	Ограничения прав на земельный участок, предусмотренные статьями 56, 56.1 Земельного кодекса Российской Федерации, Доверенность № 1092775 от 27.12.2012, срок действия: 27.08.2015
83	1	Ограничения прав на земельный участок, предусмотренные статьями 56, 56.1 Земельного кодекса Российской Федерации, Свидетельство о государственной регистрации права № 185909 от 15.12.2010, срок действия: 17.08.2015
84	2	Ограничения прав на земельный участок, предусмотренные статьями 56, 56.1 Земельного кодекса Российской Федерации, Постановление "О порядке установления охранных зон объектов электросетевого хозяйства и особых условий использования земельных участков, расположенных в границах таких зон" № 160 от 24.02.2009, срок действия: 13.09.2016

Государственный регистратор		ФГИС ЕГРН
полное наименование должности	подпись	инициалы, фамилия

М.П.

Выписка из Единого государственного реестра недвижимости об объекте недвижимости
Сведения о частях земельного участка

Земельный участок				
<small>(вид объекта недвижимости)</small>				
Лист № ____ Раздела 4.2		Всего листов раздела 4.2 : ____		Всего разделов: ____
Всего листов выписки: ____				
01.10.2022 № 99/2022/497061912				
Кадастровый номер:			18:24:000000:206 (единое землепользование)	
Сведения о характерных точках границы части (частей) земельного участка				
Учетный номер части: 6				
Система координат: МСК-73				
Зона №				
Номер точки	Координаты, м		Описание закрепления на местности	Средняя квадратическая погрешность определения координат характерных точек границы части земельного участка, м
	X	Y		
1	2	3	4	5
2	419959.37	2225916.81	данные отсутствуют	данные отсутствуют
3	419959.37	2225916.98	данные отсутствуют	данные отсутствуют
4	419959.2	2225916.98	данные отсутствуют	данные отсутствуют
13	419983.69	2226091.67	данные отсутствуют	данные отсутствуют
14	419983.86	2226091.67	данные отсутствуют	данные отсутствуют
15	419983.86	2226091.84	данные отсутствуют	данные отсутствуют
16	419983.69	2226091.84	данные отсутствуют	данные отсутствуют
17	419997.5	2226146.34	данные отсутствуют	данные отсутствуют
17	419997.5	2226146.34	данные отсутствуют	данные отсутствуют
18	419997.67	2226146.34	данные отсутствуют	данные отсутствуют
18	419997.67	2226146.34	данные отсутствуют	данные отсутствуют
19	419997.67	2226146.51	данные отсутствуют	данные отсутствуют
19	419997.67	2226146.51	данные отсутствуют	данные отсутствуют
20	419997.5	2226146.51	данные отсутствуют	данные отсутствуют
20	419997.5	2226146.51	данные отсутствуют	данные отсутствуют
21	419990.95	2226117.59	данные отсутствуют	данные отсутствуют
Государственный регистратор			ФГИС ЕГРН	
полное наименование должности			подпись	
			инициалы, фамилия	

М.П.

Выписка из Единого государственного реестра недвижимости об объекте недвижимости
Сведения о частях земельного участка

Земельный участок			
<small>(вид объекта недвижимости)</small>			
Лист № ____ Раздела 4.2	Всего листов раздела 4.2 : ____	Всего разделов: ____	Всего листов выписки: ____
01.10.2022 № 99/2022/497061912			
Кадастровый номер:		18:24:000000:206 (единое землепользование)	

Номер точки	Координаты, м		Описание закрепления на местности	Средняя квадратическая погрешность определения координат характерных точек границы части земельного участка, м
	X	Y		
1	2	3	4	5
21	419990.95	2226117.59	данные отсутствуют	данные отсутствуют
21	419990.95	2226117.59	данные отсутствуют	данные отсутствуют
22	419991.12	2226117.59	данные отсутствуют	данные отсутствуют
22	419991.12	2226117.59	данные отсутствуют	данные отсутствуют
22	419991.12	2226117.59	данные отсутствуют	данные отсутствуют
23	419991.12	2226117.76	данные отсутствуют	данные отсутствуют
23	419991.12	2226117.76	данные отсутствуют	данные отсутствуют
23	419991.12	2226117.76	данные отсутствуют	данные отсутствуют
24	419990.95	2226117.76	данные отсутствуют	данные отсутствуют
24	419990.95	2226117.76	данные отсутствуют	данные отсутствуют
24	419990.95	2226117.76	данные отсутствуют	данные отсутствуют
29	420002.06	2226184.23	данные отсутствуют	данные отсутствуют
29	420002.06	2226184.23	данные отсутствуют	данные отсутствуют
30	420002.23	2226184.23	данные отсутствуют	данные отсутствуют
30	420002.23	2226184.23	данные отсутствуют	данные отсутствуют
31	420002.23	2226184.4	данные отсутствуют	данные отсутствуют
31	420002.23	2226184.4	данные отсутствуют	данные отсутствуют

Государственный регистратор		ФГИС ЕГРН
полное наименование должности	подпись	инициалы, фамилия

М.П.

Выписка из Единого государственного реестра недвижимости об объекте недвижимости
Сведения о частях земельного участка

Земельный участок			
<small>(вид объекта недвижимости)</small>			
Лист № ____ Раздела 4.2	Всего листов раздела 4.2 : ____	Всего разделов: ____	Всего листов выписки: ____
01.10.2022 № 99/2022/497061912			
Кадастровый номер:		18:24:000000:206 (единое землепользование)	

Номер точки	Координаты, м		Описание закрепления на местности	Средняя квадратическая погрешность определения координат характерных точек границы части земельного участка, м
	Х	У		
1	2	3	4	5
32	420002.06	2226184.4	данные отсутствуют	данные отсутствуют
32	420002.06	2226184.4	данные отсутствуют	данные отсутствуют
49	420173.18	2226150.34	данные отсутствуют	данные отсутствуют
49	420173.18	2226150.34	данные отсутствуют	данные отсутствуют
50	420173.35	2226150.34	данные отсутствуют	данные отсутствуют
50	420173.35	2226150.34	данные отсутствуют	данные отсутствуют
51	420173.35	2226150.51	данные отсутствуют	данные отсутствуют
51	420173.35	2226150.51	данные отсутствуют	данные отсутствуют
52	420173.18	2226150.51	данные отсутствуют	данные отсутствуют
52	420173.18	2226150.51	данные отсутствуют	данные отсутствуют
53	419964.32	2225972.06	данные отсутствуют	данные отсутствуют
54	419964.49	2225972.06	данные отсутствуют	данные отсутствуют
55	419964.49	2225972.23	данные отсутствуют	данные отсутствуют
56	419964.32	2225972.23	данные отсутствуют	данные отсутствуют
61	420067.35	2226066.6	данные отсутствуют	данные отсутствуют
61	420067.35	2226066.6	данные отсутствуют	данные отсутствуют
62	420067.99	2226068.31	данные отсутствуют	данные отсутствуют

Государственный регистратор		ФГИС ЕГРН
полное наименование должности	подпись	инициалы, фамилия

М.П.

Выписка из Единого государственного реестра недвижимости об объекте недвижимости
Сведения о частях земельного участка

Земельный участок			
<small>(вид объекта недвижимости)</small>			
Лист № ____ Раздела 4.2	Всего листов раздела 4.2 : ____	Всего разделов: ____	Всего листов выписки: ____
01.10.2022 № 99/2022/497061912			
Кадастровый номер:		18:24:000000:206 (единое землепользование)	

Номер точки	Координаты, м		Описание закрепления на местности	Средняя квадратическая погрешность определения координат характерных точек границы части земельного участка, м
	X	Y		
1	2	3	4	5
62	420067.99	2226068.31	данные отсутствуют	данные отсутствуют
63	420067.82	2226068.37	данные отсутствуют	данные отсутствуют
63	420067.82	2226068.37	данные отсутствуют	данные отсутствуют
64	420067.17	2226066.65	данные отсутствуют	данные отсутствуют
64	420067.17	2226066.65	данные отсутствуют	данные отсутствуют
65	420066.46	2226064.75	данные отсутствуют	данные отсутствуют
65	420066.46	2226064.75	данные отсутствуют	данные отсутствуют
66	420066.63	2226064.69	данные отсутствуют	данные отсутствуют
66	420066.63	2226064.69	данные отсутствуют	данные отсутствуют
67	419876.47	2226370.19	данные отсутствуют	данные отсутствуют
68	419876.64	2226370.19	данные отсутствуют	данные отсутствуют
69	419876.64	2226370.36	данные отсутствуют	данные отсутствуют
70	419876.47	2226370.36	данные отсутствуют	данные отсутствуют
86	419978.57	2226063.76	данные отсутствуют	данные отсутствуют
87	419978.75	2226063.72	данные отсутствуют	данные отсутствуют
88	419979.68	2226067.47	данные отсутствуют	данные отсутствуют
89	419979.5	2226067.52	данные отсутствуют	данные отсутствуют

Государственный регистратор		ФГИС ЕГРН
полное наименование должности	подпись	инициалы, фамилия

М.П.

Выписка из Единого государственного реестра недвижимости об объекте недвижимости
Сведения о частях земельного участка

Земельный участок			
<small>(вид объекта недвижимости)</small>			
Лист № ____ Раздела 4.2	Всего листов раздела 4.2 : ____	Всего разделов: ____	Всего листов выписки: ____
01.10.2022 № 99/2022/497061912			
Кадастровый номер:		18:24:000000:206 (единое землепользование)	

Номер точки	Координаты, м		Описание закрепления на местности	Средняя квадратическая погрешность определения координат характерных точек границы части земельного участка, м
	X	Y		
1	2	3	4	5
90	419999.78	2226133.53	данные отсутствуют	данные отсутствуют
90	419999.78	2226133.53	данные отсутствуют	данные отсутствуют
91	419999.95	2226133.53	данные отсутствуют	данные отсутствуют
91	419999.95	2226133.53	данные отсутствуют	данные отсутствуют
92	419999.95	2226133.7	данные отсутствуют	данные отсутствуют
92	419999.95	2226133.7	данные отсутствуют	данные отсутствуют
93	419999.78	2226133.7	данные отсутствуют	данные отсутствуют
93	419999.78	2226133.7	данные отсутствуют	данные отсутствуют
98	420171.27	2226086.26	данные отсутствуют	данные отсутствуют
99	420171.44	2226086.26	данные отсутствуют	данные отсутствуют
100	420171.44	2226086.43	данные отсутствуют	данные отсутствуют
101	420171.27	2226086.43	данные отсутствуют	данные отсутствуют
115	419724.64	2226426.03	данные отсутствуют	данные отсутствуют
115	419724.64	2226426.03	данные отсутствуют	данные отсутствуют
116	419723.95	2226422.23	данные отсутствуют	данные отсутствуют
117	419724.12	2226422.19	данные отсутствуют	данные отсутствуют
122	419998.36	2226324.91	данные отсутствуют	данные отсутствуют

Государственный регистратор		ФГИС ЕГРН
полное наименование должности	подпись	инициалы, фамилия

М.П.

Выписка из Единого государственного реестра недвижимости об объекте недвижимости
Сведения о частях земельного участка

Земельный участок			
<small>(вид объекта недвижимости)</small>			
Лист № ____ Раздела 4.2	Всего листов раздела 4.2 : ____	Всего разделов: ____	Всего листов выписки: ____
01.10.2022 № 99/2022/497061912			
Кадастровый номер:		18:24:000000:206 (единое землепользование)	

Номер точки	Координаты, м		Описание закрепления на местности	Средняя квадратическая погрешность определения координат характерных точек границы части земельного участка, м
	X	Y		
1	2	3	4	5
123	419998.36	2226325.09	данные отсутствуют	данные отсутствуют
124	419994.49	2226325.09	данные отсутствуют	данные отсутствуют
125	419994.49	2226324.91	данные отсутствуют	данные отсутствуют
130	420007.18	2226264.53	данные отсутствуют	данные отсутствуют
131	420007.35	2226264.53	данные отсутствуют	данные отсутствуют
132	420007.35	2226264.7	данные отсутствуют	данные отсутствуют
133	420007.18	2226264.7	данные отсутствуют	данные отсутствуют
134	419684.81	2226424.3	данные отсутствуют	данные отсутствуют
135	419684.98	2226424.3	данные отсутствуют	данные отсутствуют
136	419684.98	2226424.47	данные отсутствуют	данные отсутствуют
137	419684.81	2226424.47	данные отсутствуют	данные отсутствуют
138	420000.92	2226296.71	данные отсутствуют	данные отсутствуют
139	420001.09	2226296.71	данные отсутствуют	данные отсутствуют
140	420001.09	2226296.88	данные отсутствуют	данные отсутствуют
141	420000.92	2226296.88	данные отсутствуют	данные отсутствуют
142	420214.28	2226359.54	данные отсутствуют	данные отсутствуют
143	420214.45	2226359.54	данные отсутствуют	данные отсутствуют

Государственный регистратор		ФГИС ЕГРН
полное наименование должности	подпись	инициалы, фамилия

М.П.

Выписка из Единого государственного реестра недвижимости об объекте недвижимости
Сведения о частях земельного участка

Земельный участок			
<small>(вид объекта недвижимости)</small>			
Лист № ____ Раздела 4.2	Всего листов раздела 4.2 : ____	Всего разделов: ____	Всего листов выписки: ____
01.10.2022 № 99/2022/497061912			
Кадастровый номер:		18:24:000000:206 (единое землепользование)	

Номер точки	Координаты, м		Описание закрепления на местности	Средняя квадратическая погрешность определения координат характерных точек границы части земельного участка, м
	X	Y		
1	2	3	4	5
144	420214.45	2226359.71	данные отсутствуют	данные отсутствуют
145	420214.28	2226359.71	данные отсутствуют	данные отсутствуют
147	420001.94	2226341.42	данные отсутствуют	данные отсутствуют
148	420001.94	2226341.59	данные отсутствуют	данные отсутствуют
154	420030.84	2226080.61	данные отсутствуют	данные отсутствуют
155	420031.01	2226080.61	данные отсутствуют	данные отсутствуют
156	420031.01	2226080.78	данные отсутствуют	данные отсутствуют
157	420030.84	2226080.78	данные отсутствуют	данные отсутствуют
166	419973.44	2225946.43	данные отсутствуют	данные отсутствуют
167	419973.61	2225946.43	данные отсутствуют	данные отсутствуют
168	419973.61	2225946.6	данные отсутствуют	данные отсутствуют
169	419973.44	2225946.6	данные отсутствуют	данные отсутствуют
171	420150.18	2226259.14	данные отсутствуют	данные отсутствуют
171	420150.18	2226259.14	данные отсутствуют	данные отсутствуют
172	420149.65	2226262.98	данные отсутствуют	данные отсутствуют
172	420149.65	2226262.98	данные отсутствуют	данные отсутствуют
173	420149.48	2226262.95	данные отсутствуют	данные отсутствуют

Государственный регистратор		ФГИС ЕГРН
полное наименование должности	подпись	инициалы, фамилия

М.П.

Выписка из Единого государственного реестра недвижимости об объекте недвижимости
Сведения о частях земельного участка

Земельный участок			
<small>(вид объекта недвижимости)</small>			
Лист № ____ Раздела 4.2	Всего листов раздела 4.2 : ____	Всего разделов: ____	Всего листов выписки: ____
01.10.2022 № 99/2022/497061912			
Кадастровый номер:		18:24:000000:206 (единое землепользование)	

Номер точки	Координаты, м		Описание закрепления на местности	Средняя квадратическая погрешность определения координат характерных точек границы части земельного участка, м
	X	Y		
1	2	3	4	5
173	420149.48	2226262.95	данные отсутствуют	данные отсутствуют
174	420175.97	2226243.74	данные отсутствуют	данные отсутствуют
174	420175.97	2226243.74	данные отсутствуют	данные отсутствуют
175	420175.96	2226243.56	данные отсутствуют	данные отсутствуют
175	420175.96	2226243.56	данные отсутствуют	данные отсутствуют
176	420179.81	2226243.25	данные отсутствуют	данные отсутствуют
176	420179.81	2226243.25	данные отсутствуют	данные отсутствуют
177	420179.83	2226243.43	данные отсутствуют	данные отсутствуют
177	420179.83	2226243.43	данные отсутствуют	данные отсутствуют
182	420014.02	2226252.57	данные отсутствуют	данные отсутствуют
182	420014.02	2226252.57	данные отсутствуют	данные отсутствуют
183	420014.19	2226252.57	данные отсутствуют	данные отсутствуют
183	420014.19	2226252.57	данные отсутствуют	данные отсутствуют
184	420014.19	2226252.74	данные отсутствуют	данные отсутствуют
184	420014.19	2226252.74	данные отсутствуют	данные отсутствуют
185	420014.02	2226252.74	данные отсутствуют	данные отсутствуют
185	420014.02	2226252.74	данные отсутствуют	данные отсутствуют

Государственный регистратор		ФГИС ЕГРН
полное наименование должности	подпись	инициалы, фамилия

М.П.

Выписка из Единого государственного реестра недвижимости об объекте недвижимости
Сведения о частях земельного участка

Земельный участок			
<small>(вид объекта недвижимости)</small>			
Лист № ____ Раздела 4.2	Всего листов раздела 4.2 : ____	Всего разделов: ____	Всего листов выписки: ____
01.10.2022 № 99/2022/497061912			
Кадастровый номер:		18:24:000000:206 (единое землепользование)	

Номер точки	Координаты, м		Описание закрепления на местности	Средняя квадратическая погрешность определения координат характерных точек границы части земельного участка, м
	X	Y		
1	2	3	4	5
186	419917.19	2226369.06	данные отсутствуют	данные отсутствуют
187	419917.01	2226369.05	данные отсутствуют	данные отсутствуют
188	419917.34	2226365.19	данные отсутствуют	данные отсутствуют
189	419917.52	2226365.2	данные отсутствуют	данные отсутствуют
198	420116.52	2226016.85	данные отсутствуют	данные отсутствуют
198	420116.52	2226016.85	данные отсутствуют	данные отсутствуют
198	420116.52	2226016.85	данные отсутствуют	данные отсутствуют
199	420116.69	2226016.85	данные отсутствуют	данные отсутствуют
199	420116.69	2226016.85	данные отсутствуют	данные отсутствуют
199	420116.69	2226016.85	данные отсутствуют	данные отсутствуют
200	420116.69	2226017.02	данные отсутствуют	данные отсутствуют
200	420116.69	2226017.02	данные отсутствуют	данные отсутствуют
200	420116.69	2226017.02	данные отсутствуют	данные отсутствуют
201	420116.52	2226017.02	данные отсутствуют	данные отсутствуют
201	420116.52	2226017.02	данные отсутствуют	данные отсутствуют
201	420116.52	2226017.02	данные отсутствуют	данные отсутствуют
202	419644.89	2226422.59	данные отсутствуют	данные отсутствуют

Государственный регистратор		ФГИС ЕГРН
полное наименование должности	подпись	инициалы, фамилия

М.П.

Выписка из Единого государственного реестра недвижимости об объекте недвижимости
Сведения о частях земельного участка

Земельный участок			
<small>(вид объекта недвижимости)</small>			
Лист № ____ Раздела 4.2	Всего листов раздела 4.2 : ____	Всего разделов: ____	Всего листов выписки: ____
01.10.2022 № 99/2022/497061912			
Кадастровый номер:		18:24:000000:206 (единое землепользование)	

Номер точки	Координаты, м		Описание закрепления на местности	Средняя квадратическая погрешность определения координат характерных точек границы части земельного участка, м
	X	Y		
1	2	3	4	5
203	419645.06	2226422.59	данные отсутствуют	данные отсутствуют
204	419645.06	2226422.76	данные отсутствуют	данные отсутствуют
205	419644.89	2226422.76	данные отсутствуют	данные отсутствуют
208	419989.98	2226066.17	данные отсутствуют	данные отсутствуют
209	419989.81	2226066.17	данные отсутствуют	данные отсутствуют
214	420006.04	2226211.27	данные отсутствуют	данные отсутствуют
214	420006.04	2226211.27	данные отсутствуют	данные отсутствуют
215	420006.06	2226211.09	данные отсутствуют	данные отсутствуют
215	420006.06	2226211.09	данные отсутствуют	данные отсутствуют
216	420009.91	2226211.41	данные отсутствуют	данные отсутствуют
216	420009.91	2226211.41	данные отсутствуют	данные отсутствуют
217	420009.9	2226211.58	данные отсутствуют	данные отсутствуют
217	420009.9	2226211.58	данные отсутствуют	данные отсутствуют
218	419993.94	2226092.81	данные отсутствуют	данные отсутствуют
219	419993.89	2226092.64	данные отсутствуют	данные отсутствуют
220	419997.6	2226091.54	данные отсутствуют	данные отсутствуют
220	419997.6	2226091.54	данные отсутствуют	данные отсутствуют

Государственный регистратор		ФГИС ЕГРН
полное наименование должности	подпись	инициалы, фамилия

М.П.

Выписка из Единого государственного реестра недвижимости об объекте недвижимости
Сведения о частях земельного участка

Земельный участок			
<small>(вид объекта недвижимости)</small>			
Лист № ____ Раздела 4.2	Всего листов раздела 4.2 : ____	Всего разделов: ____	Всего листов выписки: ____
01.10.2022 № 99/2022/497061912			
Кадастровый номер:		18:24:000000:206 (единое землепользование)	

Номер точки	Координаты, м		Описание закрепления на местности	Средняя квадратическая погрешность определения координат характерных точек границы части земельного участка, м
	X	Y		
1	2	3	4	5
221	419997.65	2226091.71	данные отсутствуют	данные отсутствуют
221	419997.65	2226091.71	данные отсутствуют	данные отсутствуют
222	419975.15	2225970.92	данные отсутствуют	данные отсутствуют
223	419975.32	2225970.92	данные отсутствуют	данные отсутствуют
224	419975.32	2225971.09	данные отсутствуют	данные отсутствуют
225	419975.15	2225971.09	данные отсутствуют	данные отсутствуют
226	419962.61	2225866.12	данные отсутствуют	данные отсутствуют
227	419962.79	2225866.1	данные отсутствуют	данные отсутствуют
228	419963.24	2225869.94	данные отсутствуют	данные отсутствуют
229	419963.06	2225869.96	данные отсутствуют	данные отсутствуют
234	420006.04	2226310.38	данные отсутствуют	данные отсутствуют
235	420006.07	2226310.56	данные отсутствуют	данные отсутствуют
236	420002.25	2226311.16	данные отсутствуют	данные отсутствуют
237	420002.22	2226310.98	данные отсутствуют	данные отсутствуют
238	419986.12	2226042.08	данные отсутствуют	данные отсутствуют
239	419986.29	2226042.08	данные отсутствуют	данные отсутствуют
240	419986.29	2226042.25	данные отсутствуют	данные отсутствуют

Государственный регистратор		ФГИС ЕГРН
полное наименование должности	подпись	инициалы, фамилия

М.П.

Выписка из Единого государственного реестра недвижимости об объекте недвижимости
Сведения о частях земельного участка

Земельный участок			
<small>(вид объекта недвижимости)</small>			
Лист № ____ Раздела 4.2	Всего листов раздела 4.2 : ____	Всего разделов: ____	Всего листов выписки: ____
01.10.2022 № 99/2022/497061912			
Кадастровый номер:		18:24:000000:206 (единое землепользование)	

Номер точки	Координаты, м		Описание закрепления на местности	Средняя квадратическая погрешность определения координат характерных точек границы части земельного участка, м
	X	Y		
1	2	3	4	5
241	419986.12	2226042.25	данные отсутствуют	данные отсутствуют
244	419969.63	2225902.17	данные отсутствуют	данные отсутствуют
245	419969.46	2225902.17	данные отсутствуют	данные отсутствуют
246	420008.32	2226238.33	данные отсутствуют	данные отсутствуют
246	420008.32	2226238.33	данные отсутствуют	данные отсутствуют
246	420008.32	2226238.33	данные отсутствуют	данные отсутствуют
247	420008.49	2226238.33	данные отсутствуют	данные отсутствуют
247	420008.49	2226238.33	данные отсутствуют	данные отсутствуют
247	420008.49	2226238.33	данные отсутствуют	данные отсутствуют
248	420008.49	2226238.5	данные отсутствуют	данные отсутствуют
248	420008.49	2226238.5	данные отсутствуют	данные отсутствуют
248	420008.49	2226238.5	данные отсутствуют	данные отсутствуют
249	420008.32	2226238.5	данные отсутствуют	данные отсутствуют
249	420008.32	2226238.5	данные отсутствуют	данные отсутствуют
249	420008.32	2226238.5	данные отсутствуют	данные отсутствуют
252	420159.53	2225971.65	данные отсутствуют	данные отсутствуют
253	420159.4	2225971.53	данные отсутствуют	данные отсутствуют

Государственный регистратор		ФГИС ЕГРН
полное наименование должности	подпись	инициалы, фамилия

М.П.

Выписка из Единого государственного реестра недвижимости об объекте недвижимости
Сведения о частях земельного участка

Земельный участок			
<small>(вид объекта недвижимости)</small>			
Лист № ____ Раздела 4.2	Всего листов раздела 4.2 : ____	Всего разделов: ____	Всего листов выписки: ____
01.10.2022 № 99/2022/497061912			
Кадастровый номер:		18:24:000000:206 (единое землепользование)	

Номер точки	Координаты, м		Описание закрепления на местности	Средняя квадратическая погрешность определения координат характерных точек границы части земельного участка, м
	X	Y		
1	2	3	4	5
258	420176.96	2226276.77	данные отсутствуют	данные отсутствуют
259	420177.13	2226276.77	данные отсутствуют	данные отсутствуют
260	420177.13	2226276.94	данные отсутствуют	данные отсутствуют
261	420176.96	2226276.94	данные отсутствуют	данные отсутствуют
262	420177.91	2226308.67	данные отсутствуют	данные отсутствуют
263	420177.84	2226308.5	данные отсутствуют	данные отсутствуют
264	420181.41	2226307.01	данные отсутствуют	данные отсутствуют
265	420181.48	2226307.18	данные отсутствуют	данные отсутствуют
266	420031.68	2226212.42	данные отсутствуют	данные отсутствуют
266	420031.68	2226212.42	данные отсутствуют	данные отсутствуют
266	420031.68	2226212.42	данные отсутствуют	данные отсутствуют
267	420031.85	2226212.42	данные отсутствуют	данные отсутствуют
267	420031.85	2226212.42	данные отсутствуют	данные отсутствуют
267	420031.85	2226212.42	данные отсутствуют	данные отсутствуют
268	420031.85	2226212.59	данные отсутствуют	данные отсутствуют
268	420031.85	2226212.59	данные отсутствуют	данные отсутствуют
268	420031.85	2226212.59	данные отсутствуют	данные отсутствуют

Государственный регистратор		ФГИС ЕГРН
полное наименование должности	подпись	инициалы, фамилия

М.П.

Выписка из Единого государственного реестра недвижимости об объекте недвижимости
Сведения о частях земельного участка

Земельный участок			
<small>(вид объекта недвижимости)</small>			
Лист № ____ Раздела 4.2	Всего листов раздела 4.2 : ____	Всего разделов: ____	Всего листов выписки: ____
01.10.2022 № 99/2022/497061912			
Кадастровый номер:		18:24:000000:206 (единое землепользование)	

Номер точки	Координаты, м		Описание закрепления на местности	Средняя квадратическая погрешность определения координат характерных точек границы части земельного участка, м
	X	Y		
1	2	3	4	5
269	420031.68	2226212.59	данные отсутствуют	данные отсутствуют
269	420031.68	2226212.59	данные отсутствуют	данные отсутствуют
269	420031.68	2226212.59	данные отсутствуют	данные отсутствуют
270	419761.68	2226407.76	данные отсутствуют	данные отсутствуют
270	419761.68	2226407.76	данные отсутствуют	данные отсутствуют
271	419761.85	2226407.76	данные отсутствуют	данные отсутствуют
271	419761.85	2226407.76	данные отсутствуют	данные отсутствуют
272	419761.85	2226407.93	данные отсутствуют	данные отсутствуют
272	419761.85	2226407.93	данные отсутствуют	данные отсутствуют
273	419761.68	2226407.93	данные отсутствуют	данные отсутствуют
273	419761.68	2226407.93	данные отсутствуют	данные отсутствуют
286	420219.24	2226461.96	данные отсутствуют	данные отсутствуют
287	420219.41	2226461.96	данные отсутствуют	данные отсутствуют
288	420219.41	2226462.13	данные отсутствуют	данные отсутствуют
289	420219.24	2226462.13	данные отсутствуют	данные отсутствуют
290	420125.52	2226279.06	данные отсутствуют	данные отсутствуют
291	420125.69	2226279.06	данные отсутствуют	данные отсутствуют

Государственный регистратор		ФГИС ЕГРН
полное наименование должности	подпись	инициалы, фамилия

М.П.

Выписка из Единого государственного реестра недвижимости об объекте недвижимости
Сведения о частях земельного участка

Земельный участок			
<small>(вид объекта недвижимости)</small>			
Лист № ____ Раздела 4.2	Всего листов раздела 4.2 : ____	Всего разделов: ____	Всего листов выписки: ____
01.10.2022 № 99/2022/497061912			
Кадастровый номер:		18:24:000000:206 (единое землепользование)	

Номер точки	Координаты, м		Описание закрепления на местности	Средняя квадратическая погрешность определения координат характерных точек границы части земельного участка, м
	X	Y		
1	2	3	4	5
292	420125.69	2226279.23	данные отсутствуют	данные отсутствуют
293	420125.52	2226279.23	данные отсутствуют	данные отсутствуют
294	420175.01	2226211.56	данные отсутствуют	данные отсутствуют
294	420175.01	2226211.56	данные отсутствуют	данные отсутствуют
295	420175.18	2226211.56	данные отсутствуют	данные отсутствуют
295	420175.18	2226211.56	данные отсутствуют	данные отсутствуют
296	420175.18	2226211.73	данные отсутствуют	данные отсутствуют
296	420175.18	2226211.73	данные отсутствуют	данные отсутствуют
297	420175.01	2226211.73	данные отсутствуют	данные отсутствуют
297	420175.01	2226211.73	данные отсутствуют	данные отсутствуют
298	419798.6	2226389.49	данные отсутствуют	данные отсутствуют
299	419798.77	2226389.49	данные отсутствуют	данные отсутствуют
300	419798.77	2226389.66	данные отсутствуют	данные отсутствуют
301	419798.6	2226389.66	данные отсутствуют	данные отсутствуют
310	419835.32	2226371.33	данные отсутствуют	данные отсутствуют
311	419839.32	2226371.33	данные отсутствуют	данные отсутствуют
312	419835.32	2226375.83	данные отсутствуют	данные отсутствуют

Государственный регистратор		ФГИС ЕГРН
полное наименование должности	подпись	инициалы, фамилия

М.П.

Выписка из Единого государственного реестра недвижимости об объекте недвижимости
Сведения о частях земельного участка

Земельный участок			
<small>(вид объекта недвижимости)</small>			
Лист № ____ Раздела 4.2	Всего листов раздела 4.2 : ____	Всего разделов: ____	Всего листов выписки: ____
01.10.2022 № 99/2022/497061912			
Кадастровый номер:		18:24:000000:206 (единое землепользование)	

Номер точки	Координаты, м		Описание закрепления на местности	Средняя квадратическая погрешность определения координат характерных точек границы части земельного участка, м
	X	Y		
1	2	3	4	5
317	419724.82	2226426	данные отсутствуют	данные отсутствуют
317	419724.82	2226426	данные отсутствуют	данные отсутствуют
318	420150	2226259.12	данные отсутствуют	данные отсутствуют
319	419989.81	2226066	данные отсутствуют	данные отсутствуют
320	419989.98	2226066	данные отсутствуют	данные отсутствуют
321	420150.01	2226259.12	данные отсутствуют	данные отсутствуют
322	419959.21	2225916.81	данные отсутствуют	данные отсутствуют
323	420160.84	2225970.18	данные отсутствуют	данные отсутствуют
324	420160.8	2225969.96	данные отсутствуют	данные отсутствуют
325	420001.9	2226341.59	данные отсутствуют	данные отсутствуют
326	420001.88	2226341.42	данные отсутствуют	данные отсутствуют
327	419994.58	2226092.62	данные отсутствуют	данные отсутствуют
328	419994.56	2226092.44	данные отсутствуют	данные отсутствуют
329	419969.63	2225902	данные отсутствуют	данные отсутствуют
330	419969.46	2225902	данные отсутствуют	данные отсутствуют
331	419724.24	2226422.86	данные отсутствуют	данные отсутствуют
332	419724.08	2226422.93	данные отсутствуют	данные отсутствуют

Государственный регистратор		ФГИС ЕГРН
полное наименование должности	подпись	инициалы, фамилия

М.П.

Выписка из Единого государственного реестра недвижимости об объекте недвижимости
Сведения о частях земельного участка

Земельный участок				
<small>(вид объекта недвижимости)</small>				
Лист № ____ Раздела 4.2		Всего листов раздела 4.2 : ____		Всего разделов: ____
Всего листов выписки: ____				
01.10.2022 № 99/2022/497061912				
Кадастровый номер:			18:24:000000:206 (единое землепользование)	
Сведения о характерных точках границы части (частей) земельного участка				
Учетный номер части: 7				
Система координат: МСК-73				
Зона №				
Номер точки	Координаты, м		Описание закрепления на местности	Средняя квадратическая погрешность определения координат характерных точек границы части земельного участка, м
	X	Y		
1	2	3	4	5
2	419959.37	2225916.81	данные отсутствуют	данные отсутствуют
3	419959.37	2225916.98	данные отсутствуют	данные отсутствуют
4	419959.2	2225916.98	данные отсутствуют	данные отсутствуют
13	419983.69	2226091.67	данные отсутствуют	данные отсутствуют
14	419983.86	2226091.67	данные отсутствуют	данные отсутствуют
15	419983.86	2226091.84	данные отсутствуют	данные отсутствуют
16	419983.69	2226091.84	данные отсутствуют	данные отсутствуют
17	419997.5	2226146.34	данные отсутствуют	данные отсутствуют
17	419997.5	2226146.34	данные отсутствуют	данные отсутствуют
18	419997.67	2226146.34	данные отсутствуют	данные отсутствуют
18	419997.67	2226146.34	данные отсутствуют	данные отсутствуют
19	419997.67	2226146.51	данные отсутствуют	данные отсутствуют
19	419997.67	2226146.51	данные отсутствуют	данные отсутствуют
20	419997.5	2226146.51	данные отсутствуют	данные отсутствуют
20	419997.5	2226146.51	данные отсутствуют	данные отсутствуют
21	419990.95	2226117.59	данные отсутствуют	данные отсутствуют
Государственный регистратор			ФГИС ЕГРН	
полное наименование должности			подпись	
			инициалы, фамилия	

М.П.

Выписка из Единого государственного реестра недвижимости об объекте недвижимости
Сведения о частях земельного участка

Земельный участок			
<small>(вид объекта недвижимости)</small>			
Лист № ____ Раздела 4.2	Всего листов раздела 4.2 : ____	Всего разделов: ____	Всего листов выписки: ____
01.10.2022 № 99/2022/497061912			
Кадастровый номер:		18:24:000000:206 (единое землепользование)	

Номер точки	Координаты, м		Описание закрепления на местности	Средняя квадратическая погрешность определения координат характерных точек границы части земельного участка, м
	X	Y		
1	2	3	4	5
21	419990.95	2226117.59	данные отсутствуют	данные отсутствуют
21	419990.95	2226117.59	данные отсутствуют	данные отсутствуют
22	419991.12	2226117.59	данные отсутствуют	данные отсутствуют
22	419991.12	2226117.59	данные отсутствуют	данные отсутствуют
22	419991.12	2226117.59	данные отсутствуют	данные отсутствуют
23	419991.12	2226117.76	данные отсутствуют	данные отсутствуют
23	419991.12	2226117.76	данные отсутствуют	данные отсутствуют
23	419991.12	2226117.76	данные отсутствуют	данные отсутствуют
24	419990.95	2226117.76	данные отсутствуют	данные отсутствуют
24	419990.95	2226117.76	данные отсутствуют	данные отсутствуют
24	419990.95	2226117.76	данные отсутствуют	данные отсутствуют
29	420002.06	2226184.23	данные отсутствуют	данные отсутствуют
29	420002.06	2226184.23	данные отсутствуют	данные отсутствуют
30	420002.23	2226184.23	данные отсутствуют	данные отсутствуют
30	420002.23	2226184.23	данные отсутствуют	данные отсутствуют
31	420002.23	2226184.4	данные отсутствуют	данные отсутствуют
31	420002.23	2226184.4	данные отсутствуют	данные отсутствуют

Государственный регистратор		ФГИС ЕГРН
полное наименование должности	подпись	инициалы, фамилия

М.П.

Выписка из Единого государственного реестра недвижимости об объекте недвижимости
Сведения о частях земельного участка

Земельный участок			
<small>(вид объекта недвижимости)</small>			
Лист № ____ Раздела 4.2	Всего листов раздела 4.2 : ____	Всего разделов: ____	Всего листов выписки: ____
01.10.2022 № 99/2022/497061912			
Кадастровый номер:		18:24:000000:206 (единое землепользование)	

Номер точки	Координаты, м		Описание закрепления на местности	Средняя квадратическая погрешность определения координат характерных точек границы части земельного участка, м
	X	Y		
1	2	3	4	5
32	420002.06	2226184.4	данные отсутствуют	данные отсутствуют
32	420002.06	2226184.4	данные отсутствуют	данные отсутствуют
49	420173.18	2226150.34	данные отсутствуют	данные отсутствуют
49	420173.18	2226150.34	данные отсутствуют	данные отсутствуют
50	420173.35	2226150.34	данные отсутствуют	данные отсутствуют
50	420173.35	2226150.34	данные отсутствуют	данные отсутствуют
51	420173.35	2226150.51	данные отсутствуют	данные отсутствуют
51	420173.35	2226150.51	данные отсутствуют	данные отсутствуют
52	420173.18	2226150.51	данные отсутствуют	данные отсутствуют
52	420173.18	2226150.51	данные отсутствуют	данные отсутствуют
53	419964.32	2225972.06	данные отсутствуют	данные отсутствуют
54	419964.49	2225972.06	данные отсутствуют	данные отсутствуют
55	419964.49	2225972.23	данные отсутствуют	данные отсутствуют
56	419964.32	2225972.23	данные отсутствуют	данные отсутствуют
61	420067.35	2226066.6	данные отсутствуют	данные отсутствуют
61	420067.35	2226066.6	данные отсутствуют	данные отсутствуют
62	420067.99	2226068.31	данные отсутствуют	данные отсутствуют

Государственный регистратор		ФГИС ЕГРН
полное наименование должности	подпись	инициалы, фамилия

М.П.

Выписка из Единого государственного реестра недвижимости об объекте недвижимости
Сведения о частях земельного участка

Земельный участок			
<small>(вид объекта недвижимости)</small>			
Лист № ____ Раздела 4.2	Всего листов раздела 4.2 : ____	Всего разделов: ____	Всего листов выписки: ____
01.10.2022 № 99/2022/497061912			
Кадастровый номер:		18:24:000000:206 (единое землепользование)	

Номер точки	Координаты, м		Описание закрепления на местности	Средняя квадратическая погрешность определения координат характерных точек границы части земельного участка, м
	X	Y		
1	2	3	4	5
62	420067.99	2226068.31	данные отсутствуют	данные отсутствуют
63	420067.82	2226068.37	данные отсутствуют	данные отсутствуют
63	420067.82	2226068.37	данные отсутствуют	данные отсутствуют
64	420067.17	2226066.65	данные отсутствуют	данные отсутствуют
64	420067.17	2226066.65	данные отсутствуют	данные отсутствуют
65	420066.46	2226064.75	данные отсутствуют	данные отсутствуют
65	420066.46	2226064.75	данные отсутствуют	данные отсутствуют
66	420066.63	2226064.69	данные отсутствуют	данные отсутствуют
66	420066.63	2226064.69	данные отсутствуют	данные отсутствуют
67	419876.47	2226370.19	данные отсутствуют	данные отсутствуют
68	419876.64	2226370.19	данные отсутствуют	данные отсутствуют
69	419876.64	2226370.36	данные отсутствуют	данные отсутствуют
70	419876.47	2226370.36	данные отсутствуют	данные отсутствуют
86	419978.57	2226063.76	данные отсутствуют	данные отсутствуют
87	419978.75	2226063.72	данные отсутствуют	данные отсутствуют
88	419979.68	2226067.47	данные отсутствуют	данные отсутствуют
89	419979.5	2226067.52	данные отсутствуют	данные отсутствуют

Государственный регистратор		ФГИС ЕГРН
полное наименование должности	подпись	инициалы, фамилия

М.П.

Выписка из Единого государственного реестра недвижимости об объекте недвижимости
Сведения о частях земельного участка

Земельный участок			
<small>(вид объекта недвижимости)</small>			
Лист № ____ Раздела 4.2	Всего листов раздела 4.2 : ____	Всего разделов: ____	Всего листов выписки: ____
01.10.2022 № 99/2022/497061912			
Кадастровый номер:		18:24:000000:206 (единое землепользование)	

Номер точки	Координаты, м		Описание закрепления на местности	Средняя квадратическая погрешность определения координат характерных точек границы части земельного участка, м
	X	Y		
1	2	3	4	5
90	419999.78	2226133.53	данные отсутствуют	данные отсутствуют
90	419999.78	2226133.53	данные отсутствуют	данные отсутствуют
91	419999.95	2226133.53	данные отсутствуют	данные отсутствуют
91	419999.95	2226133.53	данные отсутствуют	данные отсутствуют
92	419999.95	2226133.7	данные отсутствуют	данные отсутствуют
92	419999.95	2226133.7	данные отсутствуют	данные отсутствуют
93	419999.78	2226133.7	данные отсутствуют	данные отсутствуют
93	419999.78	2226133.7	данные отсутствуют	данные отсутствуют
98	420171.27	2226086.26	данные отсутствуют	данные отсутствуют
99	420171.44	2226086.26	данные отсутствуют	данные отсутствуют
100	420171.44	2226086.43	данные отсутствуют	данные отсутствуют
101	420171.27	2226086.43	данные отсутствуют	данные отсутствуют
115	419724.64	2226426.03	данные отсутствуют	данные отсутствуют
115	419724.64	2226426.03	данные отсутствуют	данные отсутствуют
116	419723.95	2226422.23	данные отсутствуют	данные отсутствуют
117	419724.12	2226422.19	данные отсутствуют	данные отсутствуют
122	419998.36	2226324.91	данные отсутствуют	данные отсутствуют

Государственный регистратор		ФГИС ЕГРН
полное наименование должности	подпись	инициалы, фамилия

М.П.

Выписка из Единого государственного реестра недвижимости об объекте недвижимости
Сведения о частях земельного участка

Земельный участок			
<small>(вид объекта недвижимости)</small>			
Лист № ____ Раздела 4.2	Всего листов раздела 4.2 : ____	Всего разделов: ____	Всего листов выписки: ____
01.10.2022 № 99/2022/497061912			
Кадастровый номер:		18:24:000000:206 (единое землепользование)	

Номер точки	Координаты, м		Описание закрепления на местности	Средняя квадратическая погрешность определения координат характерных точек границы части земельного участка, м
	X	Y		
1	2	3	4	5
123	419998.36	2226325.09	данные отсутствуют	данные отсутствуют
124	419994.49	2226325.09	данные отсутствуют	данные отсутствуют
125	419994.49	2226324.91	данные отсутствуют	данные отсутствуют
130	420007.18	2226264.53	данные отсутствуют	данные отсутствуют
131	420007.35	2226264.53	данные отсутствуют	данные отсутствуют
132	420007.35	2226264.7	данные отсутствуют	данные отсутствуют
133	420007.18	2226264.7	данные отсутствуют	данные отсутствуют
134	419684.81	2226424.3	данные отсутствуют	данные отсутствуют
135	419684.98	2226424.3	данные отсутствуют	данные отсутствуют
136	419684.98	2226424.47	данные отсутствуют	данные отсутствуют
137	419684.81	2226424.47	данные отсутствуют	данные отсутствуют
138	420000.92	2226296.71	данные отсутствуют	данные отсутствуют
139	420001.09	2226296.71	данные отсутствуют	данные отсутствуют
140	420001.09	2226296.88	данные отсутствуют	данные отсутствуют
141	420000.92	2226296.88	данные отсутствуют	данные отсутствуют
142	420214.28	2226359.54	данные отсутствуют	данные отсутствуют
143	420214.45	2226359.54	данные отсутствуют	данные отсутствуют

Государственный регистратор		ФГИС ЕГРН
полное наименование должности	подпись	инициалы, фамилия

М.П.

Выписка из Единого государственного реестра недвижимости об объекте недвижимости
Сведения о частях земельного участка

Земельный участок			
<small>(вид объекта недвижимости)</small>			
Лист № ____ Раздела 4.2	Всего листов раздела 4.2 : ____	Всего разделов: ____	Всего листов выписки: ____
01.10.2022 № 99/2022/497061912			
Кадастровый номер:		18:24:000000:206 (единое землепользование)	

Номер точки	Координаты, м		Описание закрепления на местности	Средняя квадратическая погрешность определения координат характерных точек границы части земельного участка, м
	X	Y		
1	2	3	4	5
144	420214.45	2226359.71	данные отсутствуют	данные отсутствуют
145	420214.28	2226359.71	данные отсутствуют	данные отсутствуют
147	420001.94	2226341.42	данные отсутствуют	данные отсутствуют
148	420001.94	2226341.59	данные отсутствуют	данные отсутствуют
154	420030.84	2226080.61	данные отсутствуют	данные отсутствуют
155	420031.01	2226080.61	данные отсутствуют	данные отсутствуют
156	420031.01	2226080.78	данные отсутствуют	данные отсутствуют
157	420030.84	2226080.78	данные отсутствуют	данные отсутствуют
166	419973.44	2225946.43	данные отсутствуют	данные отсутствуют
167	419973.61	2225946.43	данные отсутствуют	данные отсутствуют
168	419973.61	2225946.6	данные отсутствуют	данные отсутствуют
169	419973.44	2225946.6	данные отсутствуют	данные отсутствуют
171	420150.18	2226259.14	данные отсутствуют	данные отсутствуют
171	420150.18	2226259.14	данные отсутствуют	данные отсутствуют
172	420149.65	2226262.98	данные отсутствуют	данные отсутствуют
172	420149.65	2226262.98	данные отсутствуют	данные отсутствуют
173	420149.48	2226262.95	данные отсутствуют	данные отсутствуют

Государственный регистратор		ФГИС ЕГРН
полное наименование должности	подпись	инициалы, фамилия

М.П.

Выписка из Единого государственного реестра недвижимости об объекте недвижимости
Сведения о частях земельного участка

Земельный участок			
<small>(вид объекта недвижимости)</small>			
Лист № ____ Раздела 4.2	Всего листов раздела 4.2 : ____	Всего разделов: ____	Всего листов выписки: ____
01.10.2022 № 99/2022/497061912			
Кадастровый номер:		18:24:000000:206 (единое землепользование)	

Номер точки	Координаты, м		Описание закрепления на местности	Средняя квадратическая погрешность определения координат характерных точек границы части земельного участка, м
	X	Y		
1	2	3	4	5
173	420149.48	2226262.95	данные отсутствуют	данные отсутствуют
174	420175.97	2226243.74	данные отсутствуют	данные отсутствуют
174	420175.97	2226243.74	данные отсутствуют	данные отсутствуют
175	420175.96	2226243.56	данные отсутствуют	данные отсутствуют
175	420175.96	2226243.56	данные отсутствуют	данные отсутствуют
176	420179.81	2226243.25	данные отсутствуют	данные отсутствуют
176	420179.81	2226243.25	данные отсутствуют	данные отсутствуют
177	420179.83	2226243.43	данные отсутствуют	данные отсутствуют
177	420179.83	2226243.43	данные отсутствуют	данные отсутствуют
182	420014.02	2226252.57	данные отсутствуют	данные отсутствуют
182	420014.02	2226252.57	данные отсутствуют	данные отсутствуют
183	420014.19	2226252.57	данные отсутствуют	данные отсутствуют
183	420014.19	2226252.57	данные отсутствуют	данные отсутствуют
184	420014.19	2226252.74	данные отсутствуют	данные отсутствуют
184	420014.19	2226252.74	данные отсутствуют	данные отсутствуют
185	420014.02	2226252.74	данные отсутствуют	данные отсутствуют
185	420014.02	2226252.74	данные отсутствуют	данные отсутствуют

Государственный регистратор		ФГИС ЕГРН
полное наименование должности	подпись	инициалы, фамилия

М.П.

Выписка из Единого государственного реестра недвижимости об объекте недвижимости
Сведения о частях земельного участка

Земельный участок			
<small>(вид объекта недвижимости)</small>			
Лист № ____ Раздела 4.2	Всего листов раздела 4.2 : ____	Всего разделов: ____	Всего листов выписки: ____
01.10.2022 № 99/2022/497061912			
Кадастровый номер:		18:24:000000:206 (единое землепользование)	

Номер точки	Координаты, м		Описание закрепления на местности	Средняя квадратическая погрешность определения координат характерных точек границы части земельного участка, м
	X	Y		
1	2	3	4	5
186	419917.19	2226369.06	данные отсутствуют	данные отсутствуют
187	419917.01	2226369.05	данные отсутствуют	данные отсутствуют
188	419917.34	2226365.19	данные отсутствуют	данные отсутствуют
189	419917.52	2226365.2	данные отсутствуют	данные отсутствуют
198	420116.52	2226016.85	данные отсутствуют	данные отсутствуют
198	420116.52	2226016.85	данные отсутствуют	данные отсутствуют
198	420116.52	2226016.85	данные отсутствуют	данные отсутствуют
199	420116.69	2226016.85	данные отсутствуют	данные отсутствуют
199	420116.69	2226016.85	данные отсутствуют	данные отсутствуют
199	420116.69	2226016.85	данные отсутствуют	данные отсутствуют
200	420116.69	2226017.02	данные отсутствуют	данные отсутствуют
200	420116.69	2226017.02	данные отсутствуют	данные отсутствуют
200	420116.69	2226017.02	данные отсутствуют	данные отсутствуют
201	420116.52	2226017.02	данные отсутствуют	данные отсутствуют
201	420116.52	2226017.02	данные отсутствуют	данные отсутствуют
201	420116.52	2226017.02	данные отсутствуют	данные отсутствуют
202	419644.89	2226422.59	данные отсутствуют	данные отсутствуют

Государственный регистратор		ФГИС ЕГРН
полное наименование должности	подпись	инициалы, фамилия

М.П.

Выписка из Единого государственного реестра недвижимости об объекте недвижимости
Сведения о частях земельного участка

Земельный участок			
<small>(вид объекта недвижимости)</small>			
Лист № ____ Раздела 4.2	Всего листов раздела 4.2 : ____	Всего разделов: ____	Всего листов выписки: ____
01.10.2022 № 99/2022/497061912			
Кадастровый номер:		18:24:000000:206 (единое землепользование)	

Номер точки	Координаты, м		Описание закрепления на местности	Средняя квадратическая погрешность определения координат характерных точек границы части земельного участка, м
	X	Y		
1	2	3	4	5
203	419645.06	2226422.59	данные отсутствуют	данные отсутствуют
204	419645.06	2226422.76	данные отсутствуют	данные отсутствуют
205	419644.89	2226422.76	данные отсутствуют	данные отсутствуют
208	419989.98	2226066.17	данные отсутствуют	данные отсутствуют
209	419989.81	2226066.17	данные отсутствуют	данные отсутствуют
214	420006.04	2226211.27	данные отсутствуют	данные отсутствуют
214	420006.04	2226211.27	данные отсутствуют	данные отсутствуют
215	420006.06	2226211.09	данные отсутствуют	данные отсутствуют
215	420006.06	2226211.09	данные отсутствуют	данные отсутствуют
216	420009.91	2226211.41	данные отсутствуют	данные отсутствуют
216	420009.91	2226211.41	данные отсутствуют	данные отсутствуют
217	420009.9	2226211.58	данные отсутствуют	данные отсутствуют
217	420009.9	2226211.58	данные отсутствуют	данные отсутствуют
218	419993.94	2226092.81	данные отсутствуют	данные отсутствуют
219	419993.89	2226092.64	данные отсутствуют	данные отсутствуют
220	419997.6	2226091.54	данные отсутствуют	данные отсутствуют
220	419997.6	2226091.54	данные отсутствуют	данные отсутствуют

Государственный регистратор		ФГИС ЕГРН
полное наименование должности	подпись	инициалы, фамилия

М.П.

Выписка из Единого государственного реестра недвижимости об объекте недвижимости
Сведения о частях земельного участка

Земельный участок			
<small>(вид объекта недвижимости)</small>			
Лист № ____ Раздела 4.2	Всего листов раздела 4.2 : ____	Всего разделов: ____	Всего листов выписки: ____
01.10.2022 № 99/2022/497061912			
Кадастровый номер:		18:24:000000:206 (единое землепользование)	

Номер точки	Координаты, м		Описание закрепления на местности	Средняя квадратическая погрешность определения координат характерных точек границы части земельного участка, м
	X	Y		
1	2	3	4	5
221	419997.65	2226091.71	данные отсутствуют	данные отсутствуют
221	419997.65	2226091.71	данные отсутствуют	данные отсутствуют
222	419975.15	2225970.92	данные отсутствуют	данные отсутствуют
223	419975.32	2225970.92	данные отсутствуют	данные отсутствуют
224	419975.32	2225971.09	данные отсутствуют	данные отсутствуют
225	419975.15	2225971.09	данные отсутствуют	данные отсутствуют
226	419962.61	2225866.12	данные отсутствуют	данные отсутствуют
227	419962.79	2225866.1	данные отсутствуют	данные отсутствуют
228	419963.24	2225869.94	данные отсутствуют	данные отсутствуют
229	419963.06	2225869.96	данные отсутствуют	данные отсутствуют
234	420006.04	2226310.38	данные отсутствуют	данные отсутствуют
235	420006.07	2226310.56	данные отсутствуют	данные отсутствуют
236	420002.25	2226311.16	данные отсутствуют	данные отсутствуют
237	420002.22	2226310.98	данные отсутствуют	данные отсутствуют
238	419986.12	2226042.08	данные отсутствуют	данные отсутствуют
239	419986.29	2226042.08	данные отсутствуют	данные отсутствуют
240	419986.29	2226042.25	данные отсутствуют	данные отсутствуют

Государственный регистратор		ФГИС ЕГРН
полное наименование должности	подпись	инициалы, фамилия

М.П.

Выписка из Единого государственного реестра недвижимости об объекте недвижимости
Сведения о частях земельного участка

Земельный участок			
<small>(вид объекта недвижимости)</small>			
Лист № ____ Раздела 4.2	Всего листов раздела 4.2 : ____	Всего разделов: ____	Всего листов выписки: ____
01.10.2022 № 99/2022/497061912			
Кадастровый номер:		18:24:000000:206 (единое землепользование)	

Номер точки	Координаты, м		Описание закрепления на местности	Средняя квадратическая погрешность определения координат характерных точек границы части земельного участка, м
	X	Y		
1	2	3	4	5
241	419986.12	2226042.25	данные отсутствуют	данные отсутствуют
244	419969.63	2225902.17	данные отсутствуют	данные отсутствуют
245	419969.46	2225902.17	данные отсутствуют	данные отсутствуют
246	420008.32	2226238.33	данные отсутствуют	данные отсутствуют
246	420008.32	2226238.33	данные отсутствуют	данные отсутствуют
246	420008.32	2226238.33	данные отсутствуют	данные отсутствуют
247	420008.49	2226238.33	данные отсутствуют	данные отсутствуют
247	420008.49	2226238.33	данные отсутствуют	данные отсутствуют
247	420008.49	2226238.33	данные отсутствуют	данные отсутствуют
248	420008.49	2226238.5	данные отсутствуют	данные отсутствуют
248	420008.49	2226238.5	данные отсутствуют	данные отсутствуют
248	420008.49	2226238.5	данные отсутствуют	данные отсутствуют
249	420008.32	2226238.5	данные отсутствуют	данные отсутствуют
249	420008.32	2226238.5	данные отсутствуют	данные отсутствуют
249	420008.32	2226238.5	данные отсутствуют	данные отсутствуют
252	420159.53	2225971.65	данные отсутствуют	данные отсутствуют
253	420159.4	2225971.53	данные отсутствуют	данные отсутствуют

Государственный регистратор		ФГИС ЕГРН
полное наименование должности	подпись	инициалы, фамилия

М.П.

Выписка из Единого государственного реестра недвижимости об объекте недвижимости
Сведения о частях земельного участка

Земельный участок			
<small>(вид объекта недвижимости)</small>			
Лист № ____ Раздела 4.2	Всего листов раздела 4.2 : ____	Всего разделов: ____	Всего листов выписки: ____
01.10.2022 № 99/2022/497061912			
Кадастровый номер:		18:24:000000:206 (единое землепользование)	

Номер точки	Координаты, м		Описание закрепления на местности	Средняя квадратическая погрешность определения координат характерных точек границы части земельного участка, м
	X	Y		
1	2	3	4	5
258	420176.96	2226276.77	данные отсутствуют	данные отсутствуют
259	420177.13	2226276.77	данные отсутствуют	данные отсутствуют
260	420177.13	2226276.94	данные отсутствуют	данные отсутствуют
261	420176.96	2226276.94	данные отсутствуют	данные отсутствуют
262	420177.91	2226308.67	данные отсутствуют	данные отсутствуют
263	420177.84	2226308.5	данные отсутствуют	данные отсутствуют
264	420181.41	2226307.01	данные отсутствуют	данные отсутствуют
265	420181.48	2226307.18	данные отсутствуют	данные отсутствуют
266	420031.68	2226212.42	данные отсутствуют	данные отсутствуют
266	420031.68	2226212.42	данные отсутствуют	данные отсутствуют
266	420031.68	2226212.42	данные отсутствуют	данные отсутствуют
267	420031.85	2226212.42	данные отсутствуют	данные отсутствуют
267	420031.85	2226212.42	данные отсутствуют	данные отсутствуют
267	420031.85	2226212.42	данные отсутствуют	данные отсутствуют
268	420031.85	2226212.59	данные отсутствуют	данные отсутствуют
268	420031.85	2226212.59	данные отсутствуют	данные отсутствуют
268	420031.85	2226212.59	данные отсутствуют	данные отсутствуют

Государственный регистратор		ФГИС ЕГРН
полное наименование должности	подпись	инициалы, фамилия

М.П.

Выписка из Единого государственного реестра недвижимости об объекте недвижимости
Сведения о частях земельного участка

Земельный участок			
<small>(вид объекта недвижимости)</small>			
Лист № ____ Раздела 4.2	Всего листов раздела 4.2 : ____	Всего разделов: ____	Всего листов выписки: ____
01.10.2022 № 99/2022/497061912			
Кадастровый номер:		18:24:000000:206 (единое землепользование)	

Номер точки	Координаты, м		Описание закрепления на местности	Средняя квадратическая погрешность определения координат характерных точек границы части земельного участка, м
	X	Y		
1	2	3	4	5
269	420031.68	2226212.59	данные отсутствуют	данные отсутствуют
269	420031.68	2226212.59	данные отсутствуют	данные отсутствуют
269	420031.68	2226212.59	данные отсутствуют	данные отсутствуют
270	419761.68	2226407.76	данные отсутствуют	данные отсутствуют
270	419761.68	2226407.76	данные отсутствуют	данные отсутствуют
271	419761.85	2226407.76	данные отсутствуют	данные отсутствуют
271	419761.85	2226407.76	данные отсутствуют	данные отсутствуют
272	419761.85	2226407.93	данные отсутствуют	данные отсутствуют
272	419761.85	2226407.93	данные отсутствуют	данные отсутствуют
273	419761.68	2226407.93	данные отсутствуют	данные отсутствуют
273	419761.68	2226407.93	данные отсутствуют	данные отсутствуют
286	420219.24	2226461.96	данные отсутствуют	данные отсутствуют
287	420219.41	2226461.96	данные отсутствуют	данные отсутствуют
288	420219.41	2226462.13	данные отсутствуют	данные отсутствуют
289	420219.24	2226462.13	данные отсутствуют	данные отсутствуют
290	420125.52	2226279.06	данные отсутствуют	данные отсутствуют
291	420125.69	2226279.06	данные отсутствуют	данные отсутствуют

Государственный регистратор		ФГИС ЕГРН
полное наименование должности	подпись	инициалы, фамилия

М.П.

Выписка из Единого государственного реестра недвижимости об объекте недвижимости
Сведения о частях земельного участка

Земельный участок			
<small>(вид объекта недвижимости)</small>			
Лист № ____ Раздела 4.2	Всего листов раздела 4.2 : ____	Всего разделов: ____	Всего листов выписки: ____
01.10.2022 № 99/2022/497061912			
Кадастровый номер:		18:24:000000:206 (единое землепользование)	

Номер точки	Координаты, м		Описание закрепления на местности	Средняя квадратическая погрешность определения координат характерных точек границы части земельного участка, м
	X	Y		
1	2	3	4	5
292	420125.69	2226279.23	данные отсутствуют	данные отсутствуют
293	420125.52	2226279.23	данные отсутствуют	данные отсутствуют
294	420175.01	2226211.56	данные отсутствуют	данные отсутствуют
294	420175.01	2226211.56	данные отсутствуют	данные отсутствуют
295	420175.18	2226211.56	данные отсутствуют	данные отсутствуют
295	420175.18	2226211.56	данные отсутствуют	данные отсутствуют
296	420175.18	2226211.73	данные отсутствуют	данные отсутствуют
296	420175.18	2226211.73	данные отсутствуют	данные отсутствуют
297	420175.01	2226211.73	данные отсутствуют	данные отсутствуют
297	420175.01	2226211.73	данные отсутствуют	данные отсутствуют
298	419798.6	2226389.49	данные отсутствуют	данные отсутствуют
299	419798.77	2226389.49	данные отсутствуют	данные отсутствуют
300	419798.77	2226389.66	данные отсутствуют	данные отсутствуют
301	419798.6	2226389.66	данные отсутствуют	данные отсутствуют
310	419835.32	2226371.33	данные отсутствуют	данные отсутствуют
311	419839.32	2226371.33	данные отсутствуют	данные отсутствуют
312	419835.32	2226375.83	данные отсутствуют	данные отсутствуют

Государственный регистратор		ФГИС ЕГРН
полное наименование должности	подпись	инициалы, фамилия

М.П.

Выписка из Единого государственного реестра недвижимости об объекте недвижимости
Сведения о частях земельного участка

Земельный участок			
<small>(вид объекта недвижимости)</small>			
Лист № ____ Раздела 4.2	Всего листов раздела 4.2 : ____	Всего разделов: ____	Всего листов выписки: ____
01.10.2022 № 99/2022/497061912			
Кадастровый номер:		18:24:000000:206 (единое землепользование)	

Номер точки	Координаты, м		Описание закрепления на местности	Средняя квадратическая погрешность определения координат характерных точек границы части земельного участка, м
	X	Y		
1	2	3	4	5
317	419724.82	2226426	данные отсутствуют	данные отсутствуют
317	419724.82	2226426	данные отсутствуют	данные отсутствуют
318	420150	2226259.12	данные отсутствуют	данные отсутствуют
319	419989.81	2226066	данные отсутствуют	данные отсутствуют
320	419989.98	2226066	данные отсутствуют	данные отсутствуют
321	420150.01	2226259.12	данные отсутствуют	данные отсутствуют
322	419959.21	2225916.81	данные отсутствуют	данные отсутствуют
323	420160.84	2225970.18	данные отсутствуют	данные отсутствуют
324	420160.8	2225969.96	данные отсутствуют	данные отсутствуют
325	420001.9	2226341.59	данные отсутствуют	данные отсутствуют
326	420001.88	2226341.42	данные отсутствуют	данные отсутствуют
327	419994.58	2226092.62	данные отсутствуют	данные отсутствуют
328	419994.56	2226092.44	данные отсутствуют	данные отсутствуют
329	419969.63	2225902	данные отсутствуют	данные отсутствуют
330	419969.46	2225902	данные отсутствуют	данные отсутствуют
331	419724.24	2226422.86	данные отсутствуют	данные отсутствуют
332	419724.08	2226422.93	данные отсутствуют	данные отсутствуют

Государственный регистратор		ФГИС ЕГРН
полное наименование должности	подпись	инициалы, фамилия

М.П.

Выписка из Единого государственного реестра недвижимости об объекте недвижимости
Сведения о частях земельного участка

Земельный участок				
<small>(вид объекта недвижимости)</small>				
Лист № ____ Раздела 4.2		Всего листов раздела 4.2 : ____		Всего разделов: ____
Всего листов выписки: ____				
01.10.2022 № 99/2022/497061912				
Кадастровый номер:			18:24:000000:206 (единое землепользование)	
Сведения о характерных точках границы части (частей) земельного участка				
Учетный номер части: 81				
Система координат: МСК-73				
Зона №				
Номер точки	Координаты, м		Описание закрепления на местности	Средняя квадратическая погрешность определения координат характерных точек границы части земельного участка, м
	X	Y		
1	2	3	4	5
2	419959.37	2225916.81	данные отсутствуют	данные отсутствуют
3	419959.37	2225916.98	данные отсутствуют	данные отсутствуют
4	419959.2	2225916.98	данные отсутствуют	данные отсутствуют
13	419983.69	2226091.67	данные отсутствуют	данные отсутствуют
14	419983.86	2226091.67	данные отсутствуют	данные отсутствуют
15	419983.86	2226091.84	данные отсутствуют	данные отсутствуют
16	419983.69	2226091.84	данные отсутствуют	данные отсутствуют
17	419997.5	2226146.34	данные отсутствуют	данные отсутствуют
17	419997.5	2226146.34	данные отсутствуют	данные отсутствуют
18	419997.67	2226146.34	данные отсутствуют	данные отсутствуют
18	419997.67	2226146.34	данные отсутствуют	данные отсутствуют
19	419997.67	2226146.51	данные отсутствуют	данные отсутствуют
19	419997.67	2226146.51	данные отсутствуют	данные отсутствуют
20	419997.5	2226146.51	данные отсутствуют	данные отсутствуют
20	419997.5	2226146.51	данные отсутствуют	данные отсутствуют
21	419990.95	2226117.59	данные отсутствуют	данные отсутствуют
Государственный регистратор			ФГИС ЕГРН	
полное наименование должности			подпись	
			инициалы, фамилия	

М.П.

Выписка из Единого государственного реестра недвижимости об объекте недвижимости
Сведения о частях земельного участка

Земельный участок			
<small>(вид объекта недвижимости)</small>			
Лист № ____ Раздела 4.2	Всего листов раздела 4.2 : ____	Всего разделов: ____	Всего листов выписки: ____
01.10.2022 № 99/2022/497061912			
Кадастровый номер:		18:24:000000:206 (единое землепользование)	

Номер точки	Координаты, м		Описание закрепления на местности	Средняя квадратическая погрешность определения координат характерных точек границы части земельного участка, м
	X	Y		
1	2	3	4	5
21	419990.95	2226117.59	данные отсутствуют	данные отсутствуют
21	419990.95	2226117.59	данные отсутствуют	данные отсутствуют
22	419991.12	2226117.59	данные отсутствуют	данные отсутствуют
22	419991.12	2226117.59	данные отсутствуют	данные отсутствуют
22	419991.12	2226117.59	данные отсутствуют	данные отсутствуют
23	419991.12	2226117.76	данные отсутствуют	данные отсутствуют
23	419991.12	2226117.76	данные отсутствуют	данные отсутствуют
23	419991.12	2226117.76	данные отсутствуют	данные отсутствуют
24	419990.95	2226117.76	данные отсутствуют	данные отсутствуют
24	419990.95	2226117.76	данные отсутствуют	данные отсутствуют
24	419990.95	2226117.76	данные отсутствуют	данные отсутствуют
29	420002.06	2226184.23	данные отсутствуют	данные отсутствуют
29	420002.06	2226184.23	данные отсутствуют	данные отсутствуют
30	420002.23	2226184.23	данные отсутствуют	данные отсутствуют
30	420002.23	2226184.23	данные отсутствуют	данные отсутствуют
31	420002.23	2226184.4	данные отсутствуют	данные отсутствуют
31	420002.23	2226184.4	данные отсутствуют	данные отсутствуют

Государственный регистратор		ФГИС ЕГРН
полное наименование должности	подпись	инициалы, фамилия

М.П.

Выписка из Единого государственного реестра недвижимости об объекте недвижимости
Сведения о частях земельного участка

Земельный участок			
<small>(вид объекта недвижимости)</small>			
Лист № ____ Раздела 4.2	Всего листов раздела 4.2 : ____	Всего разделов: ____	Всего листов выписки: ____
01.10.2022 № 99/2022/497061912			
Кадастровый номер:		18:24:000000:206 (единое землепользование)	

Номер точки	Координаты, м		Описание закрепления на местности	Средняя квадратическая погрешность определения координат характерных точек границы части земельного участка, м
	X	Y		
1	2	3	4	5
32	420002.06	2226184.4	данные отсутствуют	данные отсутствуют
32	420002.06	2226184.4	данные отсутствуют	данные отсутствуют
49	420173.18	2226150.34	данные отсутствуют	данные отсутствуют
49	420173.18	2226150.34	данные отсутствуют	данные отсутствуют
50	420173.35	2226150.34	данные отсутствуют	данные отсутствуют
50	420173.35	2226150.34	данные отсутствуют	данные отсутствуют
51	420173.35	2226150.51	данные отсутствуют	данные отсутствуют
51	420173.35	2226150.51	данные отсутствуют	данные отсутствуют
52	420173.18	2226150.51	данные отсутствуют	данные отсутствуют
52	420173.18	2226150.51	данные отсутствуют	данные отсутствуют
53	419964.32	2225972.06	данные отсутствуют	данные отсутствуют
54	419964.49	2225972.06	данные отсутствуют	данные отсутствуют
55	419964.49	2225972.23	данные отсутствуют	данные отсутствуют
56	419964.32	2225972.23	данные отсутствуют	данные отсутствуют
61	420067.35	2226066.6	данные отсутствуют	данные отсутствуют
61	420067.35	2226066.6	данные отсутствуют	данные отсутствуют
62	420067.99	2226068.31	данные отсутствуют	данные отсутствуют

Государственный регистратор		ФГИС ЕГРН
полное наименование должности	подпись	инициалы, фамилия

М.П.

Выписка из Единого государственного реестра недвижимости об объекте недвижимости
Сведения о частях земельного участка

Земельный участок			
<small>(вид объекта недвижимости)</small>			
Лист № ____ Раздела 4.2	Всего листов раздела 4.2 : ____	Всего разделов: ____	Всего листов выписки: ____
01.10.2022 № 99/2022/497061912			
Кадастровый номер:		18:24:000000:206 (единое землепользование)	

Номер точки	Координаты, м		Описание закрепления на местности	Средняя квадратическая погрешность определения координат характерных точек границы части земельного участка, м
	X	Y		
1	2	3	4	5
62	420067.99	2226068.31	данные отсутствуют	данные отсутствуют
63	420067.82	2226068.37	данные отсутствуют	данные отсутствуют
63	420067.82	2226068.37	данные отсутствуют	данные отсутствуют
64	420067.17	2226066.65	данные отсутствуют	данные отсутствуют
64	420067.17	2226066.65	данные отсутствуют	данные отсутствуют
65	420066.46	2226064.75	данные отсутствуют	данные отсутствуют
65	420066.46	2226064.75	данные отсутствуют	данные отсутствуют
66	420066.63	2226064.69	данные отсутствуют	данные отсутствуют
66	420066.63	2226064.69	данные отсутствуют	данные отсутствуют
67	419876.47	2226370.19	данные отсутствуют	данные отсутствуют
68	419876.64	2226370.19	данные отсутствуют	данные отсутствуют
69	419876.64	2226370.36	данные отсутствуют	данные отсутствуют
70	419876.47	2226370.36	данные отсутствуют	данные отсутствуют
86	419978.57	2226063.76	данные отсутствуют	данные отсутствуют
87	419978.75	2226063.72	данные отсутствуют	данные отсутствуют
88	419979.68	2226067.47	данные отсутствуют	данные отсутствуют
89	419979.5	2226067.52	данные отсутствуют	данные отсутствуют

Государственный регистратор		ФГИС ЕГРН
полное наименование должности	подпись	инициалы, фамилия

М.П.

Выписка из Единого государственного реестра недвижимости об объекте недвижимости
Сведения о частях земельного участка

Земельный участок			
<small>(вид объекта недвижимости)</small>			
Лист № ____ Раздела 4.2	Всего листов раздела 4.2 : ____	Всего разделов: ____	Всего листов выписки: ____
01.10.2022 № 99/2022/497061912			
Кадастровый номер:		18:24:000000:206 (единое землепользование)	

Номер точки	Координаты, м		Описание закрепления на местности	Средняя квадратическая погрешность определения координат характерных точек границы части земельного участка, м
	X	Y		
1	2	3	4	5
90	419999.78	2226133.53	данные отсутствуют	данные отсутствуют
90	419999.78	2226133.53	данные отсутствуют	данные отсутствуют
91	419999.95	2226133.53	данные отсутствуют	данные отсутствуют
91	419999.95	2226133.53	данные отсутствуют	данные отсутствуют
92	419999.95	2226133.7	данные отсутствуют	данные отсутствуют
92	419999.95	2226133.7	данные отсутствуют	данные отсутствуют
93	419999.78	2226133.7	данные отсутствуют	данные отсутствуют
93	419999.78	2226133.7	данные отсутствуют	данные отсутствуют
98	420171.27	2226086.26	данные отсутствуют	данные отсутствуют
99	420171.44	2226086.26	данные отсутствуют	данные отсутствуют
100	420171.44	2226086.43	данные отсутствуют	данные отсутствуют
101	420171.27	2226086.43	данные отсутствуют	данные отсутствуют
115	419724.64	2226426.03	данные отсутствуют	данные отсутствуют
115	419724.64	2226426.03	данные отсутствуют	данные отсутствуют
116	419723.95	2226422.23	данные отсутствуют	данные отсутствуют
117	419724.12	2226422.19	данные отсутствуют	данные отсутствуют
122	419998.36	2226324.91	данные отсутствуют	данные отсутствуют

Государственный регистратор		ФГИС ЕГРН
полное наименование должности	подпись	инициалы, фамилия

М.П.

Выписка из Единого государственного реестра недвижимости об объекте недвижимости
Сведения о частях земельного участка

Земельный участок			
(вид объекта недвижимости)			
Лист № ____ Раздела 4.2	Всего листов раздела 4.2 : ____	Всего разделов: ____	Всего листов выписки: ____
01.10.2022 № 99/2022/497061912			
Кадастровый номер:		18:24:000000:206 (единое землепользование)	

Номер точки	Координаты, м		Описание закрепления на местности	Средняя квадратическая погрешность определения координат характерных точек границы части земельного участка, м
	X	Y		
1	2	3	4	5
123	419998.36	2226325.09	данные отсутствуют	данные отсутствуют
124	419994.49	2226325.09	данные отсутствуют	данные отсутствуют
125	419994.49	2226324.91	данные отсутствуют	данные отсутствуют
130	420007.18	2226264.53	данные отсутствуют	данные отсутствуют
131	420007.35	2226264.53	данные отсутствуют	данные отсутствуют
132	420007.35	2226264.7	данные отсутствуют	данные отсутствуют
133	420007.18	2226264.7	данные отсутствуют	данные отсутствуют
134	419684.81	2226424.3	данные отсутствуют	данные отсутствуют
135	419684.98	2226424.3	данные отсутствуют	данные отсутствуют
136	419684.98	2226424.47	данные отсутствуют	данные отсутствуют
137	419684.81	2226424.47	данные отсутствуют	данные отсутствуют
138	420000.92	2226296.71	данные отсутствуют	данные отсутствуют
139	420001.09	2226296.71	данные отсутствуют	данные отсутствуют
140	420001.09	2226296.88	данные отсутствуют	данные отсутствуют
141	420000.92	2226296.88	данные отсутствуют	данные отсутствуют
142	420214.28	2226359.54	данные отсутствуют	данные отсутствуют
143	420214.45	2226359.54	данные отсутствуют	данные отсутствуют

Государственный регистратор		ФГИС ЕГРН
полное наименование должности	подпись	инициалы, фамилия

М.П.

Выписка из Единого государственного реестра недвижимости об объекте недвижимости
Сведения о частях земельного участка

Земельный участок			
<small>(вид объекта недвижимости)</small>			
Лист № ____ Раздела 4.2	Всего листов раздела 4.2 : ____	Всего разделов: ____	Всего листов выписки: ____
01.10.2022 № 99/2022/497061912			
Кадастровый номер:		18:24:000000:206 (единое землепользование)	

Номер точки	Координаты, м		Описание закрепления на местности	Средняя квадратическая погрешность определения координат характерных точек границы части земельного участка, м
	X	Y		
1	2	3	4	5
144	420214.45	2226359.71	данные отсутствуют	данные отсутствуют
145	420214.28	2226359.71	данные отсутствуют	данные отсутствуют
147	420001.94	2226341.42	данные отсутствуют	данные отсутствуют
148	420001.94	2226341.59	данные отсутствуют	данные отсутствуют
154	420030.84	2226080.61	данные отсутствуют	данные отсутствуют
155	420031.01	2226080.61	данные отсутствуют	данные отсутствуют
156	420031.01	2226080.78	данные отсутствуют	данные отсутствуют
157	420030.84	2226080.78	данные отсутствуют	данные отсутствуют
166	419973.44	2225946.43	данные отсутствуют	данные отсутствуют
167	419973.61	2225946.43	данные отсутствуют	данные отсутствуют
168	419973.61	2225946.6	данные отсутствуют	данные отсутствуют
169	419973.44	2225946.6	данные отсутствуют	данные отсутствуют
171	420150.18	2226259.14	данные отсутствуют	данные отсутствуют
171	420150.18	2226259.14	данные отсутствуют	данные отсутствуют
172	420149.65	2226262.98	данные отсутствуют	данные отсутствуют
172	420149.65	2226262.98	данные отсутствуют	данные отсутствуют
173	420149.48	2226262.95	данные отсутствуют	данные отсутствуют

Государственный регистратор		ФГИС ЕГРН
полное наименование должности	подпись	инициалы, фамилия

М.П.

Выписка из Единого государственного реестра недвижимости об объекте недвижимости
Сведения о частях земельного участка

Земельный участок			
<small>(вид объекта недвижимости)</small>			
Лист № ____ Раздела 4.2	Всего листов раздела 4.2 : ____	Всего разделов: ____	Всего листов выписки: ____
01.10.2022 № 99/2022/497061912			
Кадастровый номер:		18:24:000000:206 (единое землепользование)	

Номер точки	Координаты, м		Описание закрепления на местности	Средняя квадратическая погрешность определения координат характерных точек границы части земельного участка, м
	X	Y		
1	2	3	4	5
173	420149.48	2226262.95	данные отсутствуют	данные отсутствуют
174	420175.97	2226243.74	данные отсутствуют	данные отсутствуют
174	420175.97	2226243.74	данные отсутствуют	данные отсутствуют
175	420175.96	2226243.56	данные отсутствуют	данные отсутствуют
175	420175.96	2226243.56	данные отсутствуют	данные отсутствуют
176	420179.81	2226243.25	данные отсутствуют	данные отсутствуют
176	420179.81	2226243.25	данные отсутствуют	данные отсутствуют
177	420179.83	2226243.43	данные отсутствуют	данные отсутствуют
177	420179.83	2226243.43	данные отсутствуют	данные отсутствуют
182	420014.02	2226252.57	данные отсутствуют	данные отсутствуют
182	420014.02	2226252.57	данные отсутствуют	данные отсутствуют
183	420014.19	2226252.57	данные отсутствуют	данные отсутствуют
183	420014.19	2226252.57	данные отсутствуют	данные отсутствуют
184	420014.19	2226252.74	данные отсутствуют	данные отсутствуют
184	420014.19	2226252.74	данные отсутствуют	данные отсутствуют
185	420014.02	2226252.74	данные отсутствуют	данные отсутствуют
185	420014.02	2226252.74	данные отсутствуют	данные отсутствуют

Государственный регистратор		ФГИС ЕГРН
полное наименование должности	подпись	инициалы, фамилия

М.П.

Выписка из Единого государственного реестра недвижимости об объекте недвижимости
Сведения о частях земельного участка

Земельный участок			
<small>(вид объекта недвижимости)</small>			
Лист № ____ Раздела 4.2	Всего листов раздела 4.2 : ____	Всего разделов: ____	Всего листов выписки: ____
01.10.2022 № 99/2022/497061912			
Кадастровый номер:		18:24:000000:206 (единое землепользование)	

Номер точки	Координаты, м		Описание закрепления на местности	Средняя квадратическая погрешность определения координат характерных точек границы части земельного участка, м
	X	Y		
1	2	3	4	5
186	419917.19	2226369.06	данные отсутствуют	данные отсутствуют
187	419917.01	2226369.05	данные отсутствуют	данные отсутствуют
188	419917.34	2226365.19	данные отсутствуют	данные отсутствуют
189	419917.52	2226365.2	данные отсутствуют	данные отсутствуют
198	420116.52	2226016.85	данные отсутствуют	данные отсутствуют
198	420116.52	2226016.85	данные отсутствуют	данные отсутствуют
198	420116.52	2226016.85	данные отсутствуют	данные отсутствуют
199	420116.69	2226016.85	данные отсутствуют	данные отсутствуют
199	420116.69	2226016.85	данные отсутствуют	данные отсутствуют
199	420116.69	2226016.85	данные отсутствуют	данные отсутствуют
200	420116.69	2226017.02	данные отсутствуют	данные отсутствуют
200	420116.69	2226017.02	данные отсутствуют	данные отсутствуют
200	420116.69	2226017.02	данные отсутствуют	данные отсутствуют
201	420116.52	2226017.02	данные отсутствуют	данные отсутствуют
201	420116.52	2226017.02	данные отсутствуют	данные отсутствуют
201	420116.52	2226017.02	данные отсутствуют	данные отсутствуют
202	419644.89	2226422.59	данные отсутствуют	данные отсутствуют

Государственный регистратор		ФГИС ЕГРН
полное наименование должности	подпись	инициалы, фамилия

М.П.

Выписка из Единого государственного реестра недвижимости об объекте недвижимости
Сведения о частях земельного участка

Земельный участок			
<small>(вид объекта недвижимости)</small>			
Лист № ____ Раздела 4.2	Всего листов раздела 4.2 : ____	Всего разделов: ____	Всего листов выписки: ____
01.10.2022 № 99/2022/497061912			
Кадастровый номер:		18:24:000000:206 (единое землепользование)	

Номер точки	Координаты, м		Описание закрепления на местности	Средняя квадратическая погрешность определения координат характерных точек границы части земельного участка, м
	X	Y		
1	2	3	4	5
203	419645.06	2226422.59	данные отсутствуют	данные отсутствуют
204	419645.06	2226422.76	данные отсутствуют	данные отсутствуют
205	419644.89	2226422.76	данные отсутствуют	данные отсутствуют
208	419989.98	2226066.17	данные отсутствуют	данные отсутствуют
209	419989.81	2226066.17	данные отсутствуют	данные отсутствуют
214	420006.04	2226211.27	данные отсутствуют	данные отсутствуют
214	420006.04	2226211.27	данные отсутствуют	данные отсутствуют
215	420006.06	2226211.09	данные отсутствуют	данные отсутствуют
215	420006.06	2226211.09	данные отсутствуют	данные отсутствуют
216	420009.91	2226211.41	данные отсутствуют	данные отсутствуют
216	420009.91	2226211.41	данные отсутствуют	данные отсутствуют
217	420009.9	2226211.58	данные отсутствуют	данные отсутствуют
217	420009.9	2226211.58	данные отсутствуют	данные отсутствуют
218	419993.94	2226092.81	данные отсутствуют	данные отсутствуют
219	419993.89	2226092.64	данные отсутствуют	данные отсутствуют
220	419997.6	2226091.54	данные отсутствуют	данные отсутствуют
220	419997.6	2226091.54	данные отсутствуют	данные отсутствуют

Государственный регистратор		ФГИС ЕГРН
полное наименование должности	подпись	инициалы, фамилия

М.П.

Выписка из Единого государственного реестра недвижимости об объекте недвижимости
Сведения о частях земельного участка

Земельный участок			
<small>(вид объекта недвижимости)</small>			
Лист № ____ Раздела 4.2	Всего листов раздела 4.2 : ____	Всего разделов: ____	Всего листов выписки: ____
01.10.2022 № 99/2022/497061912			
Кадастровый номер:		18:24:000000:206 (единое землепользование)	

Номер точки	Координаты, м		Описание закрепления на местности	Средняя квадратическая погрешность определения координат характерных точек границы части земельного участка, м
	X	Y		
1	2	3	4	5
221	419997.65	2226091.71	данные отсутствуют	данные отсутствуют
221	419997.65	2226091.71	данные отсутствуют	данные отсутствуют
222	419975.15	2225970.92	данные отсутствуют	данные отсутствуют
223	419975.32	2225970.92	данные отсутствуют	данные отсутствуют
224	419975.32	2225971.09	данные отсутствуют	данные отсутствуют
225	419975.15	2225971.09	данные отсутствуют	данные отсутствуют
226	419962.61	2225866.12	данные отсутствуют	данные отсутствуют
227	419962.79	2225866.1	данные отсутствуют	данные отсутствуют
228	419963.24	2225869.94	данные отсутствуют	данные отсутствуют
229	419963.06	2225869.96	данные отсутствуют	данные отсутствуют
234	420006.04	2226310.38	данные отсутствуют	данные отсутствуют
235	420006.07	2226310.56	данные отсутствуют	данные отсутствуют
236	420002.25	2226311.16	данные отсутствуют	данные отсутствуют
237	420002.22	2226310.98	данные отсутствуют	данные отсутствуют
238	419986.12	2226042.08	данные отсутствуют	данные отсутствуют
239	419986.29	2226042.08	данные отсутствуют	данные отсутствуют
240	419986.29	2226042.25	данные отсутствуют	данные отсутствуют

Государственный регистратор		ФГИС ЕГРН
полное наименование должности	подпись	инициалы, фамилия

М.П.

Выписка из Единого государственного реестра недвижимости об объекте недвижимости
Сведения о частях земельного участка

Земельный участок			
<small>(вид объекта недвижимости)</small>			
Лист № ____ Раздела 4.2	Всего листов раздела 4.2 : ____	Всего разделов: ____	Всего листов выписки: ____
01.10.2022 № 99/2022/497061912			
Кадастровый номер:		18:24:000000:206 (единое землепользование)	

Номер точки	Координаты, м		Описание закрепления на местности	Средняя квадратическая погрешность определения координат характерных точек границы части земельного участка, м
	X	Y		
1	2	3	4	5
241	419986.12	2226042.25	данные отсутствуют	данные отсутствуют
244	419969.63	2225902.17	данные отсутствуют	данные отсутствуют
245	419969.46	2225902.17	данные отсутствуют	данные отсутствуют
246	420008.32	2226238.33	данные отсутствуют	данные отсутствуют
246	420008.32	2226238.33	данные отсутствуют	данные отсутствуют
246	420008.32	2226238.33	данные отсутствуют	данные отсутствуют
247	420008.49	2226238.33	данные отсутствуют	данные отсутствуют
247	420008.49	2226238.33	данные отсутствуют	данные отсутствуют
247	420008.49	2226238.33	данные отсутствуют	данные отсутствуют
248	420008.49	2226238.5	данные отсутствуют	данные отсутствуют
248	420008.49	2226238.5	данные отсутствуют	данные отсутствуют
248	420008.49	2226238.5	данные отсутствуют	данные отсутствуют
249	420008.32	2226238.5	данные отсутствуют	данные отсутствуют
249	420008.32	2226238.5	данные отсутствуют	данные отсутствуют
249	420008.32	2226238.5	данные отсутствуют	данные отсутствуют
252	420159.53	2225971.65	данные отсутствуют	данные отсутствуют
253	420159.4	2225971.53	данные отсутствуют	данные отсутствуют

Государственный регистратор		ФГИС ЕГРН
полное наименование должности	подпись	инициалы, фамилия

М.П.

Выписка из Единого государственного реестра недвижимости об объекте недвижимости
Сведения о частях земельного участка

Земельный участок			
<small>(вид объекта недвижимости)</small>			
Лист № ____ Раздела 4.2	Всего листов раздела 4.2 : ____	Всего разделов: ____	Всего листов выписки: ____
01.10.2022 № 99/2022/497061912			
Кадастровый номер:		18:24:000000:206 (единое землепользование)	

Номер точки	Координаты, м		Описание закрепления на местности	Средняя квадратическая погрешность определения координат характерных точек границы части земельного участка, м
	X	Y		
1	2	3	4	5
258	420176.96	2226276.77	данные отсутствуют	данные отсутствуют
259	420177.13	2226276.77	данные отсутствуют	данные отсутствуют
260	420177.13	2226276.94	данные отсутствуют	данные отсутствуют
261	420176.96	2226276.94	данные отсутствуют	данные отсутствуют
262	420177.91	2226308.67	данные отсутствуют	данные отсутствуют
263	420177.84	2226308.5	данные отсутствуют	данные отсутствуют
264	420181.41	2226307.01	данные отсутствуют	данные отсутствуют
265	420181.48	2226307.18	данные отсутствуют	данные отсутствуют
266	420031.68	2226212.42	данные отсутствуют	данные отсутствуют
266	420031.68	2226212.42	данные отсутствуют	данные отсутствуют
266	420031.68	2226212.42	данные отсутствуют	данные отсутствуют
267	420031.85	2226212.42	данные отсутствуют	данные отсутствуют
267	420031.85	2226212.42	данные отсутствуют	данные отсутствуют
267	420031.85	2226212.42	данные отсутствуют	данные отсутствуют
268	420031.85	2226212.59	данные отсутствуют	данные отсутствуют
268	420031.85	2226212.59	данные отсутствуют	данные отсутствуют
268	420031.85	2226212.59	данные отсутствуют	данные отсутствуют

Государственный регистратор		ФГИС ЕГРН
полное наименование должности	подпись	инициалы, фамилия

М.П.

Выписка из Единого государственного реестра недвижимости об объекте недвижимости
Сведения о частях земельного участка

Земельный участок			
<small>(вид объекта недвижимости)</small>			
Лист № ____ Раздела 4.2	Всего листов раздела 4.2 : ____	Всего разделов: ____	Всего листов выписки: ____
01.10.2022 № 99/2022/497061912			
Кадастровый номер:		18:24:000000:206 (единое землепользование)	

Номер точки	Координаты, м		Описание закрепления на местности	Средняя квадратическая погрешность определения координат характерных точек границы части земельного участка, м
	X	Y		
1	2	3	4	5
269	420031.68	2226212.59	данные отсутствуют	данные отсутствуют
269	420031.68	2226212.59	данные отсутствуют	данные отсутствуют
269	420031.68	2226212.59	данные отсутствуют	данные отсутствуют
270	419761.68	2226407.76	данные отсутствуют	данные отсутствуют
270	419761.68	2226407.76	данные отсутствуют	данные отсутствуют
271	419761.85	2226407.76	данные отсутствуют	данные отсутствуют
271	419761.85	2226407.76	данные отсутствуют	данные отсутствуют
272	419761.85	2226407.93	данные отсутствуют	данные отсутствуют
272	419761.85	2226407.93	данные отсутствуют	данные отсутствуют
273	419761.68	2226407.93	данные отсутствуют	данные отсутствуют
273	419761.68	2226407.93	данные отсутствуют	данные отсутствуют
286	420219.24	2226461.96	данные отсутствуют	данные отсутствуют
287	420219.41	2226461.96	данные отсутствуют	данные отсутствуют
288	420219.41	2226462.13	данные отсутствуют	данные отсутствуют
289	420219.24	2226462.13	данные отсутствуют	данные отсутствуют
290	420125.52	2226279.06	данные отсутствуют	данные отсутствуют
291	420125.69	2226279.06	данные отсутствуют	данные отсутствуют

Государственный регистратор		ФГИС ЕГРН
полное наименование должности	подпись	инициалы, фамилия

М.П.

Выписка из Единого государственного реестра недвижимости об объекте недвижимости
Сведения о частях земельного участка

Земельный участок			
<small>(вид объекта недвижимости)</small>			
Лист № ____ Раздела 4.2	Всего листов раздела 4.2 : ____	Всего разделов: ____	Всего листов выписки: ____
01.10.2022 № 99/2022/497061912			
Кадастровый номер:		18:24:000000:206 (единое землепользование)	

Номер точки	Координаты, м		Описание закрепления на местности	Средняя квадратическая погрешность определения координат характерных точек границы части земельного участка, м
	X	Y		
1	2	3	4	5
292	420125.69	2226279.23	данные отсутствуют	данные отсутствуют
293	420125.52	2226279.23	данные отсутствуют	данные отсутствуют
294	420175.01	2226211.56	данные отсутствуют	данные отсутствуют
294	420175.01	2226211.56	данные отсутствуют	данные отсутствуют
295	420175.18	2226211.56	данные отсутствуют	данные отсутствуют
295	420175.18	2226211.56	данные отсутствуют	данные отсутствуют
296	420175.18	2226211.73	данные отсутствуют	данные отсутствуют
296	420175.18	2226211.73	данные отсутствуют	данные отсутствуют
297	420175.01	2226211.73	данные отсутствуют	данные отсутствуют
297	420175.01	2226211.73	данные отсутствуют	данные отсутствуют
298	419798.6	2226389.49	данные отсутствуют	данные отсутствуют
299	419798.77	2226389.49	данные отсутствуют	данные отсутствуют
300	419798.77	2226389.66	данные отсутствуют	данные отсутствуют
301	419798.6	2226389.66	данные отсутствуют	данные отсутствуют
310	419835.32	2226371.33	данные отсутствуют	данные отсутствуют
311	419839.32	2226371.33	данные отсутствуют	данные отсутствуют
312	419835.32	2226375.83	данные отсутствуют	данные отсутствуют

Государственный регистратор		ФГИС ЕГРН
полное наименование должности	подпись	инициалы, фамилия

М.П.

Выписка из Единого государственного реестра недвижимости об объекте недвижимости
Сведения о частях земельного участка

Земельный участок			
<small>(вид объекта недвижимости)</small>			
Лист № ____ Раздела 4.2	Всего листов раздела 4.2 : ____	Всего разделов: ____	Всего листов выписки: ____
01.10.2022 № 99/2022/497061912			
Кадастровый номер:		18:24:000000:206 (единое землепользование)	

Номер точки	Координаты, м		Описание закрепления на местности	Средняя квадратическая погрешность определения координат характерных точек границы части земельного участка, м
	X	Y		
1	2	3	4	5
317	419724.82	2226426	данные отсутствуют	данные отсутствуют
317	419724.82	2226426	данные отсутствуют	данные отсутствуют
318	420150	2226259.12	данные отсутствуют	данные отсутствуют
319	419989.81	2226066	данные отсутствуют	данные отсутствуют
320	419989.98	2226066	данные отсутствуют	данные отсутствуют
321	420150.01	2226259.12	данные отсутствуют	данные отсутствуют
322	419959.21	2225916.81	данные отсутствуют	данные отсутствуют
323	420160.84	2225970.18	данные отсутствуют	данные отсутствуют
324	420160.8	2225969.96	данные отсутствуют	данные отсутствуют
325	420001.9	2226341.59	данные отсутствуют	данные отсутствуют
326	420001.88	2226341.42	данные отсутствуют	данные отсутствуют
327	419994.58	2226092.62	данные отсутствуют	данные отсутствуют
328	419994.56	2226092.44	данные отсутствуют	данные отсутствуют
329	419969.63	2225902	данные отсутствуют	данные отсутствуют
330	419969.46	2225902	данные отсутствуют	данные отсутствуют
331	419724.24	2226422.86	данные отсутствуют	данные отсутствуют
332	419724.08	2226422.93	данные отсутствуют	данные отсутствуют

Государственный регистратор		ФГИС ЕГРН
полное наименование должности	подпись	инициалы, фамилия

М.П.

Выписка из Единого государственного реестра недвижимости об объекте недвижимости
Сведения о частях земельного участка

Земельный участок				
<small>(вид объекта недвижимости)</small>				
Лист № ____ Раздела 4.2		Всего листов раздела 4.2 : ____		Всего разделов: ____
Всего листов выписки: ____				
01.10.2022 № 99/2022/497061912				
Кадастровый номер:			18:24:000000:206 (единое землепользование)	
Сведения о характерных точках границы части (частей) земельного участка				
Учетный номер части: 82				
Система координат: МСК-73				
Зона №				
Номер точки	Координаты, м		Описание закрепления на местности	Средняя квадратическая погрешность определения координат характерных точек границы части земельного участка, м
	X	Y		
1	2	3	4	5
2	419959.37	2225916.81	данные отсутствуют	данные отсутствуют
3	419959.37	2225916.98	данные отсутствуют	данные отсутствуют
4	419959.2	2225916.98	данные отсутствуют	данные отсутствуют
13	419983.69	2226091.67	данные отсутствуют	данные отсутствуют
14	419983.86	2226091.67	данные отсутствуют	данные отсутствуют
15	419983.86	2226091.84	данные отсутствуют	данные отсутствуют
16	419983.69	2226091.84	данные отсутствуют	данные отсутствуют
17	419997.5	2226146.34	данные отсутствуют	данные отсутствуют
17	419997.5	2226146.34	данные отсутствуют	данные отсутствуют
18	419997.67	2226146.34	данные отсутствуют	данные отсутствуют
18	419997.67	2226146.34	данные отсутствуют	данные отсутствуют
19	419997.67	2226146.51	данные отсутствуют	данные отсутствуют
19	419997.67	2226146.51	данные отсутствуют	данные отсутствуют
20	419997.5	2226146.51	данные отсутствуют	данные отсутствуют
20	419997.5	2226146.51	данные отсутствуют	данные отсутствуют
21	419990.95	2226117.59	данные отсутствуют	данные отсутствуют
Государственный регистратор			ФГИС ЕГРН	
полное наименование должности			подпись	
			инициалы, фамилия	

М.П.

Выписка из Единого государственного реестра недвижимости об объекте недвижимости
Сведения о частях земельного участка

Земельный участок			
<small>(вид объекта недвижимости)</small>			
Лист № ____ Раздела 4.2	Всего листов раздела 4.2 : ____	Всего разделов: ____	Всего листов выписки: ____
01.10.2022 № 99/2022/497061912			
Кадастровый номер:		18:24:000000:206 (единое землепользование)	

Номер точки	Координаты, м		Описание закрепления на местности	Средняя квадратическая погрешность определения координат характерных точек границы части земельного участка, м
	X	Y		
1	2	3	4	5
21	419990.95	2226117.59	данные отсутствуют	данные отсутствуют
21	419990.95	2226117.59	данные отсутствуют	данные отсутствуют
22	419991.12	2226117.59	данные отсутствуют	данные отсутствуют
22	419991.12	2226117.59	данные отсутствуют	данные отсутствуют
22	419991.12	2226117.59	данные отсутствуют	данные отсутствуют
23	419991.12	2226117.76	данные отсутствуют	данные отсутствуют
23	419991.12	2226117.76	данные отсутствуют	данные отсутствуют
23	419991.12	2226117.76	данные отсутствуют	данные отсутствуют
24	419990.95	2226117.76	данные отсутствуют	данные отсутствуют
24	419990.95	2226117.76	данные отсутствуют	данные отсутствуют
24	419990.95	2226117.76	данные отсутствуют	данные отсутствуют
29	420002.06	2226184.23	данные отсутствуют	данные отсутствуют
29	420002.06	2226184.23	данные отсутствуют	данные отсутствуют
30	420002.23	2226184.23	данные отсутствуют	данные отсутствуют
30	420002.23	2226184.23	данные отсутствуют	данные отсутствуют
31	420002.23	2226184.4	данные отсутствуют	данные отсутствуют
31	420002.23	2226184.4	данные отсутствуют	данные отсутствуют

Государственный регистратор		ФГИС ЕГРН
полное наименование должности	подпись	инициалы, фамилия

М.П.

Выписка из Единого государственного реестра недвижимости об объекте недвижимости
Сведения о частях земельного участка

Земельный участок			
<small>(вид объекта недвижимости)</small>			
Лист № ____ Раздела 4.2	Всего листов раздела 4.2 : ____	Всего разделов: ____	Всего листов выписки: ____
01.10.2022 № 99/2022/497061912			
Кадастровый номер:		18:24:000000:206 (единое землепользование)	

Номер точки	Координаты, м		Описание закрепления на местности	Средняя квадратическая погрешность определения координат характерных точек границы части земельного участка, м
	X	Y		
1	2	3	4	5
32	420002.06	2226184.4	данные отсутствуют	данные отсутствуют
32	420002.06	2226184.4	данные отсутствуют	данные отсутствуют
49	420173.18	2226150.34	данные отсутствуют	данные отсутствуют
49	420173.18	2226150.34	данные отсутствуют	данные отсутствуют
50	420173.35	2226150.34	данные отсутствуют	данные отсутствуют
50	420173.35	2226150.34	данные отсутствуют	данные отсутствуют
51	420173.35	2226150.51	данные отсутствуют	данные отсутствуют
51	420173.35	2226150.51	данные отсутствуют	данные отсутствуют
52	420173.18	2226150.51	данные отсутствуют	данные отсутствуют
52	420173.18	2226150.51	данные отсутствуют	данные отсутствуют
53	419964.32	2225972.06	данные отсутствуют	данные отсутствуют
54	419964.49	2225972.06	данные отсутствуют	данные отсутствуют
55	419964.49	2225972.23	данные отсутствуют	данные отсутствуют
56	419964.32	2225972.23	данные отсутствуют	данные отсутствуют
61	420067.35	2226066.6	данные отсутствуют	данные отсутствуют
61	420067.35	2226066.6	данные отсутствуют	данные отсутствуют
62	420067.99	2226068.31	данные отсутствуют	данные отсутствуют

Государственный регистратор		ФГИС ЕГРН
полное наименование должности	подпись	инициалы, фамилия

М.П.

Выписка из Единого государственного реестра недвижимости об объекте недвижимости
Сведения о частях земельного участка

Земельный участок			
<small>(вид объекта недвижимости)</small>			
Лист № ____ Раздела 4.2	Всего листов раздела 4.2 : ____	Всего разделов: ____	Всего листов выписки: ____
01.10.2022 № 99/2022/497061912			
Кадастровый номер:		18:24:000000:206 (единое землепользование)	

Номер точки	Координаты, м		Описание закрепления на местности	Средняя квадратическая погрешность определения координат характерных точек границы части земельного участка, м
	X	Y		
1	2	3	4	5
62	420067.99	2226068.31	данные отсутствуют	данные отсутствуют
63	420067.82	2226068.37	данные отсутствуют	данные отсутствуют
63	420067.82	2226068.37	данные отсутствуют	данные отсутствуют
64	420067.17	2226066.65	данные отсутствуют	данные отсутствуют
64	420067.17	2226066.65	данные отсутствуют	данные отсутствуют
65	420066.46	2226064.75	данные отсутствуют	данные отсутствуют
65	420066.46	2226064.75	данные отсутствуют	данные отсутствуют
66	420066.63	2226064.69	данные отсутствуют	данные отсутствуют
66	420066.63	2226064.69	данные отсутствуют	данные отсутствуют
67	419876.47	2226370.19	данные отсутствуют	данные отсутствуют
68	419876.64	2226370.19	данные отсутствуют	данные отсутствуют
69	419876.64	2226370.36	данные отсутствуют	данные отсутствуют
70	419876.47	2226370.36	данные отсутствуют	данные отсутствуют
86	419978.57	2226063.76	данные отсутствуют	данные отсутствуют
87	419978.75	2226063.72	данные отсутствуют	данные отсутствуют
88	419979.68	2226067.47	данные отсутствуют	данные отсутствуют
89	419979.5	2226067.52	данные отсутствуют	данные отсутствуют

Государственный регистратор		ФГИС ЕГРН
полное наименование должности	подпись	инициалы, фамилия

М.П.

Выписка из Единого государственного реестра недвижимости об объекте недвижимости
Сведения о частях земельного участка

Земельный участок			
<small>(вид объекта недвижимости)</small>			
Лист № ____ Раздела 4.2	Всего листов раздела 4.2 : ____	Всего разделов: ____	Всего листов выписки: ____
01.10.2022 № 99/2022/497061912			
Кадастровый номер:		18:24:000000:206 (единое землепользование)	

Номер точки	Координаты, м		Описание закрепления на местности	Средняя квадратическая погрешность определения координат характерных точек границы части земельного участка, м
	X	Y		
1	2	3	4	5
90	419999.78	2226133.53	данные отсутствуют	данные отсутствуют
90	419999.78	2226133.53	данные отсутствуют	данные отсутствуют
91	419999.95	2226133.53	данные отсутствуют	данные отсутствуют
91	419999.95	2226133.53	данные отсутствуют	данные отсутствуют
92	419999.95	2226133.7	данные отсутствуют	данные отсутствуют
92	419999.95	2226133.7	данные отсутствуют	данные отсутствуют
93	419999.78	2226133.7	данные отсутствуют	данные отсутствуют
93	419999.78	2226133.7	данные отсутствуют	данные отсутствуют
98	420171.27	2226086.26	данные отсутствуют	данные отсутствуют
99	420171.44	2226086.26	данные отсутствуют	данные отсутствуют
100	420171.44	2226086.43	данные отсутствуют	данные отсутствуют
101	420171.27	2226086.43	данные отсутствуют	данные отсутствуют
115	419724.64	2226426.03	данные отсутствуют	данные отсутствуют
115	419724.64	2226426.03	данные отсутствуют	данные отсутствуют
116	419723.95	2226422.23	данные отсутствуют	данные отсутствуют
117	419724.12	2226422.19	данные отсутствуют	данные отсутствуют
122	419998.36	2226324.91	данные отсутствуют	данные отсутствуют

Государственный регистратор		ФГИС ЕГРН
полное наименование должности	подпись	инициалы, фамилия

М.П.

Выписка из Единого государственного реестра недвижимости об объекте недвижимости
Сведения о частях земельного участка

Земельный участок			
<small>(вид объекта недвижимости)</small>			
Лист № ____ Раздела 4.2	Всего листов раздела 4.2 : ____	Всего разделов: ____	Всего листов выписки: ____
01.10.2022 № 99/2022/497061912			
Кадастровый номер:		18:24:000000:206 (единое землепользование)	

Номер точки	Координаты, м		Описание закрепления на местности	Средняя квадратическая погрешность определения координат характерных точек границы части земельного участка, м
	X	Y		
1	2	3	4	5
123	419998.36	2226325.09	данные отсутствуют	данные отсутствуют
124	419994.49	2226325.09	данные отсутствуют	данные отсутствуют
125	419994.49	2226324.91	данные отсутствуют	данные отсутствуют
130	420007.18	2226264.53	данные отсутствуют	данные отсутствуют
131	420007.35	2226264.53	данные отсутствуют	данные отсутствуют
132	420007.35	2226264.7	данные отсутствуют	данные отсутствуют
133	420007.18	2226264.7	данные отсутствуют	данные отсутствуют
134	419684.81	2226424.3	данные отсутствуют	данные отсутствуют
135	419684.98	2226424.3	данные отсутствуют	данные отсутствуют
136	419684.98	2226424.47	данные отсутствуют	данные отсутствуют
137	419684.81	2226424.47	данные отсутствуют	данные отсутствуют
138	420000.92	2226296.71	данные отсутствуют	данные отсутствуют
139	420001.09	2226296.71	данные отсутствуют	данные отсутствуют
140	420001.09	2226296.88	данные отсутствуют	данные отсутствуют
141	420000.92	2226296.88	данные отсутствуют	данные отсутствуют
142	420214.28	2226359.54	данные отсутствуют	данные отсутствуют
143	420214.45	2226359.54	данные отсутствуют	данные отсутствуют
Государственный регистратор				ФГИС ЕГРН
полное наименование должности			подпись	инициалы, фамилия

М.П.

Выписка из Единого государственного реестра недвижимости об объекте недвижимости
Сведения о частях земельного участка

Земельный участок			
<small>(вид объекта недвижимости)</small>			
Лист № ____ Раздела 4.2	Всего листов раздела 4.2 : ____	Всего разделов: ____	Всего листов выписки: ____
01.10.2022 № 99/2022/497061912			
Кадастровый номер:		18:24:000000:206 (единое землепользование)	

Номер точки	Координаты, м		Описание закрепления на местности	Средняя квадратическая погрешность определения координат характерных точек границы части земельного участка, м
	X	Y		
1	2	3	4	5
144	420214.45	2226359.71	данные отсутствуют	данные отсутствуют
145	420214.28	2226359.71	данные отсутствуют	данные отсутствуют
147	420001.94	2226341.42	данные отсутствуют	данные отсутствуют
148	420001.94	2226341.59	данные отсутствуют	данные отсутствуют
154	420030.84	2226080.61	данные отсутствуют	данные отсутствуют
155	420031.01	2226080.61	данные отсутствуют	данные отсутствуют
156	420031.01	2226080.78	данные отсутствуют	данные отсутствуют
157	420030.84	2226080.78	данные отсутствуют	данные отсутствуют
166	419973.44	2225946.43	данные отсутствуют	данные отсутствуют
167	419973.61	2225946.43	данные отсутствуют	данные отсутствуют
168	419973.61	2225946.6	данные отсутствуют	данные отсутствуют
169	419973.44	2225946.6	данные отсутствуют	данные отсутствуют
171	420150.18	2226259.14	данные отсутствуют	данные отсутствуют
171	420150.18	2226259.14	данные отсутствуют	данные отсутствуют
172	420149.65	2226262.98	данные отсутствуют	данные отсутствуют
172	420149.65	2226262.98	данные отсутствуют	данные отсутствуют
173	420149.48	2226262.95	данные отсутствуют	данные отсутствуют

Государственный регистратор		ФГИС ЕГРН
полное наименование должности	подпись	инициалы, фамилия

М.П.

Выписка из Единого государственного реестра недвижимости об объекте недвижимости
Сведения о частях земельного участка

Земельный участок			
<small>(вид объекта недвижимости)</small>			
Лист № ____ Раздела 4.2	Всего листов раздела 4.2 : ____	Всего разделов: ____	Всего листов выписки: ____
01.10.2022 № 99/2022/497061912			
Кадастровый номер:		18:24:000000:206 (единое землепользование)	

Номер точки	Координаты, м		Описание закрепления на местности	Средняя квадратическая погрешность определения координат характерных точек границы части земельного участка, м
	X	Y		
1	2	3	4	5
173	420149.48	2226262.95	данные отсутствуют	данные отсутствуют
174	420175.97	2226243.74	данные отсутствуют	данные отсутствуют
174	420175.97	2226243.74	данные отсутствуют	данные отсутствуют
175	420175.96	2226243.56	данные отсутствуют	данные отсутствуют
175	420175.96	2226243.56	данные отсутствуют	данные отсутствуют
176	420179.81	2226243.25	данные отсутствуют	данные отсутствуют
176	420179.81	2226243.25	данные отсутствуют	данные отсутствуют
177	420179.83	2226243.43	данные отсутствуют	данные отсутствуют
177	420179.83	2226243.43	данные отсутствуют	данные отсутствуют
182	420014.02	2226252.57	данные отсутствуют	данные отсутствуют
182	420014.02	2226252.57	данные отсутствуют	данные отсутствуют
183	420014.19	2226252.57	данные отсутствуют	данные отсутствуют
183	420014.19	2226252.57	данные отсутствуют	данные отсутствуют
184	420014.19	2226252.74	данные отсутствуют	данные отсутствуют
184	420014.19	2226252.74	данные отсутствуют	данные отсутствуют
185	420014.02	2226252.74	данные отсутствуют	данные отсутствуют
185	420014.02	2226252.74	данные отсутствуют	данные отсутствуют

Государственный регистратор		ФГИС ЕГРН
полное наименование должности	подпись	инициалы, фамилия

М.П.

Выписка из Единого государственного реестра недвижимости об объекте недвижимости
Сведения о частях земельного участка

Земельный участок			
<small>(вид объекта недвижимости)</small>			
Лист № ____ Раздела 4.2	Всего листов раздела 4.2 : ____	Всего разделов: ____	Всего листов выписки: ____
01.10.2022 № 99/2022/497061912			
Кадастровый номер:		18:24:000000:206 (единое землепользование)	

Номер точки	Координаты, м		Описание закрепления на местности	Средняя квадратическая погрешность определения координат характерных точек границы части земельного участка, м
	X	Y		
1	2	3	4	5
186	419917.19	2226369.06	данные отсутствуют	данные отсутствуют
187	419917.01	2226369.05	данные отсутствуют	данные отсутствуют
188	419917.34	2226365.19	данные отсутствуют	данные отсутствуют
189	419917.52	2226365.2	данные отсутствуют	данные отсутствуют
198	420116.52	2226016.85	данные отсутствуют	данные отсутствуют
198	420116.52	2226016.85	данные отсутствуют	данные отсутствуют
198	420116.52	2226016.85	данные отсутствуют	данные отсутствуют
199	420116.69	2226016.85	данные отсутствуют	данные отсутствуют
199	420116.69	2226016.85	данные отсутствуют	данные отсутствуют
199	420116.69	2226016.85	данные отсутствуют	данные отсутствуют
200	420116.69	2226017.02	данные отсутствуют	данные отсутствуют
200	420116.69	2226017.02	данные отсутствуют	данные отсутствуют
200	420116.69	2226017.02	данные отсутствуют	данные отсутствуют
201	420116.52	2226017.02	данные отсутствуют	данные отсутствуют
201	420116.52	2226017.02	данные отсутствуют	данные отсутствуют
201	420116.52	2226017.02	данные отсутствуют	данные отсутствуют
202	419644.89	2226422.59	данные отсутствуют	данные отсутствуют

Государственный регистратор		ФГИС ЕГРН
полное наименование должности	подпись	инициалы, фамилия

М.П.

Выписка из Единого государственного реестра недвижимости об объекте недвижимости
Сведения о частях земельного участка

Земельный участок			
<small>(вид объекта недвижимости)</small>			
Лист № ____ Раздела 4.2	Всего листов раздела 4.2 : ____	Всего разделов: ____	Всего листов выписки: ____
01.10.2022 № 99/2022/497061912			
Кадастровый номер:		18:24:000000:206 (единое землепользование)	

Номер точки	Координаты, м		Описание закрепления на местности	Средняя квадратическая погрешность определения координат характерных точек границы части земельного участка, м
	X	Y		
1	2	3	4	5
203	419645.06	2226422.59	данные отсутствуют	данные отсутствуют
204	419645.06	2226422.76	данные отсутствуют	данные отсутствуют
205	419644.89	2226422.76	данные отсутствуют	данные отсутствуют
208	419989.98	2226066.17	данные отсутствуют	данные отсутствуют
209	419989.81	2226066.17	данные отсутствуют	данные отсутствуют
214	420006.04	2226211.27	данные отсутствуют	данные отсутствуют
214	420006.04	2226211.27	данные отсутствуют	данные отсутствуют
215	420006.06	2226211.09	данные отсутствуют	данные отсутствуют
215	420006.06	2226211.09	данные отсутствуют	данные отсутствуют
216	420009.91	2226211.41	данные отсутствуют	данные отсутствуют
216	420009.91	2226211.41	данные отсутствуют	данные отсутствуют
217	420009.9	2226211.58	данные отсутствуют	данные отсутствуют
217	420009.9	2226211.58	данные отсутствуют	данные отсутствуют
218	419993.94	2226092.81	данные отсутствуют	данные отсутствуют
219	419993.89	2226092.64	данные отсутствуют	данные отсутствуют
220	419997.6	2226091.54	данные отсутствуют	данные отсутствуют
220	419997.6	2226091.54	данные отсутствуют	данные отсутствуют

Государственный регистратор		ФГИС ЕГРН
полное наименование должности	подпись	инициалы, фамилия

М.П.

Выписка из Единого государственного реестра недвижимости об объекте недвижимости
Сведения о частях земельного участка

Земельный участок			
<small>(вид объекта недвижимости)</small>			
Лист № ____ Раздела 4.2	Всего листов раздела 4.2 : ____	Всего разделов: ____	Всего листов выписки: ____
01.10.2022 № 99/2022/497061912			
Кадастровый номер:		18:24:000000:206 (единое землепользование)	

Номер точки	Координаты, м		Описание закрепления на местности	Средняя квадратическая погрешность определения координат характерных точек границы части земельного участка, м
	X	Y		
1	2	3	4	5
221	419997.65	2226091.71	данные отсутствуют	данные отсутствуют
221	419997.65	2226091.71	данные отсутствуют	данные отсутствуют
222	419975.15	2225970.92	данные отсутствуют	данные отсутствуют
223	419975.32	2225970.92	данные отсутствуют	данные отсутствуют
224	419975.32	2225971.09	данные отсутствуют	данные отсутствуют
225	419975.15	2225971.09	данные отсутствуют	данные отсутствуют
226	419962.61	2225866.12	данные отсутствуют	данные отсутствуют
227	419962.79	2225866.1	данные отсутствуют	данные отсутствуют
228	419963.24	2225869.94	данные отсутствуют	данные отсутствуют
229	419963.06	2225869.96	данные отсутствуют	данные отсутствуют
234	420006.04	2226310.38	данные отсутствуют	данные отсутствуют
235	420006.07	2226310.56	данные отсутствуют	данные отсутствуют
236	420002.25	2226311.16	данные отсутствуют	данные отсутствуют
237	420002.22	2226310.98	данные отсутствуют	данные отсутствуют
238	419986.12	2226042.08	данные отсутствуют	данные отсутствуют
239	419986.29	2226042.08	данные отсутствуют	данные отсутствуют
240	419986.29	2226042.25	данные отсутствуют	данные отсутствуют

Государственный регистратор		ФГИС ЕГРН
полное наименование должности	подпись	инициалы, фамилия

М.П.

Выписка из Единого государственного реестра недвижимости об объекте недвижимости
Сведения о частях земельного участка

Земельный участок			
<small>(вид объекта недвижимости)</small>			
Лист № ____ Раздела 4.2	Всего листов раздела 4.2 : ____	Всего разделов: ____	Всего листов выписки: ____
01.10.2022 № 99/2022/497061912			
Кадастровый номер:		18:24:000000:206 (единое землепользование)	

Номер точки	Координаты, м		Описание закрепления на местности	Средняя квадратическая погрешность определения координат характерных точек границы части земельного участка, м
	X	Y		
1	2	3	4	5
241	419986.12	2226042.25	данные отсутствуют	данные отсутствуют
244	419969.63	2225902.17	данные отсутствуют	данные отсутствуют
245	419969.46	2225902.17	данные отсутствуют	данные отсутствуют
246	420008.32	2226238.33	данные отсутствуют	данные отсутствуют
246	420008.32	2226238.33	данные отсутствуют	данные отсутствуют
246	420008.32	2226238.33	данные отсутствуют	данные отсутствуют
247	420008.49	2226238.33	данные отсутствуют	данные отсутствуют
247	420008.49	2226238.33	данные отсутствуют	данные отсутствуют
247	420008.49	2226238.33	данные отсутствуют	данные отсутствуют
248	420008.49	2226238.5	данные отсутствуют	данные отсутствуют
248	420008.49	2226238.5	данные отсутствуют	данные отсутствуют
248	420008.49	2226238.5	данные отсутствуют	данные отсутствуют
249	420008.32	2226238.5	данные отсутствуют	данные отсутствуют
249	420008.32	2226238.5	данные отсутствуют	данные отсутствуют
249	420008.32	2226238.5	данные отсутствуют	данные отсутствуют
252	420159.53	2225971.65	данные отсутствуют	данные отсутствуют
253	420159.4	2225971.53	данные отсутствуют	данные отсутствуют

Государственный регистратор		ФГИС ЕГРН
полное наименование должности	подпись	инициалы, фамилия

М.П.

Выписка из Единого государственного реестра недвижимости об объекте недвижимости
Сведения о частях земельного участка

Земельный участок			
<small>(вид объекта недвижимости)</small>			
Лист № ____ Раздела 4.2	Всего листов раздела 4.2 : ____	Всего разделов: ____	Всего листов выписки: ____
01.10.2022 № 99/2022/497061912			
Кадастровый номер:		18:24:000000:206 (единое землепользование)	

Номер точки	Координаты, м		Описание закрепления на местности	Средняя квадратическая погрешность определения координат характерных точек границы части земельного участка, м
	X	Y		
1	2	3	4	5
258	420176.96	2226276.77	данные отсутствуют	данные отсутствуют
259	420177.13	2226276.77	данные отсутствуют	данные отсутствуют
260	420177.13	2226276.94	данные отсутствуют	данные отсутствуют
261	420176.96	2226276.94	данные отсутствуют	данные отсутствуют
262	420177.91	2226308.67	данные отсутствуют	данные отсутствуют
263	420177.84	2226308.5	данные отсутствуют	данные отсутствуют
264	420181.41	2226307.01	данные отсутствуют	данные отсутствуют
265	420181.48	2226307.18	данные отсутствуют	данные отсутствуют
266	420031.68	2226212.42	данные отсутствуют	данные отсутствуют
266	420031.68	2226212.42	данные отсутствуют	данные отсутствуют
266	420031.68	2226212.42	данные отсутствуют	данные отсутствуют
267	420031.85	2226212.42	данные отсутствуют	данные отсутствуют
267	420031.85	2226212.42	данные отсутствуют	данные отсутствуют
267	420031.85	2226212.42	данные отсутствуют	данные отсутствуют
268	420031.85	2226212.59	данные отсутствуют	данные отсутствуют
268	420031.85	2226212.59	данные отсутствуют	данные отсутствуют
268	420031.85	2226212.59	данные отсутствуют	данные отсутствуют

Государственный регистратор		ФГИС ЕГРН
полное наименование должности	подпись	инициалы, фамилия

М.П.

Выписка из Единого государственного реестра недвижимости об объекте недвижимости
Сведения о частях земельного участка

Земельный участок			
<small>(вид объекта недвижимости)</small>			
Лист № ____ Раздела 4.2	Всего листов раздела 4.2 : ____	Всего разделов: ____	Всего листов выписки: ____
01.10.2022 № 99/2022/497061912			
Кадастровый номер:		18:24:000000:206 (единое землепользование)	

Номер точки	Координаты, м		Описание закрепления на местности	Средняя квадратическая погрешность определения координат характерных точек границы части земельного участка, м
	X	Y		
1	2	3	4	5
269	420031.68	2226212.59	данные отсутствуют	данные отсутствуют
269	420031.68	2226212.59	данные отсутствуют	данные отсутствуют
269	420031.68	2226212.59	данные отсутствуют	данные отсутствуют
270	419761.68	2226407.76	данные отсутствуют	данные отсутствуют
270	419761.68	2226407.76	данные отсутствуют	данные отсутствуют
271	419761.85	2226407.76	данные отсутствуют	данные отсутствуют
271	419761.85	2226407.76	данные отсутствуют	данные отсутствуют
272	419761.85	2226407.93	данные отсутствуют	данные отсутствуют
272	419761.85	2226407.93	данные отсутствуют	данные отсутствуют
273	419761.68	2226407.93	данные отсутствуют	данные отсутствуют
273	419761.68	2226407.93	данные отсутствуют	данные отсутствуют
286	420219.24	2226461.96	данные отсутствуют	данные отсутствуют
287	420219.41	2226461.96	данные отсутствуют	данные отсутствуют
288	420219.41	2226462.13	данные отсутствуют	данные отсутствуют
289	420219.24	2226462.13	данные отсутствуют	данные отсутствуют
290	420125.52	2226279.06	данные отсутствуют	данные отсутствуют
291	420125.69	2226279.06	данные отсутствуют	данные отсутствуют

Государственный регистратор		ФГИС ЕГРН
полное наименование должности	подпись	инициалы, фамилия

М.П.

Выписка из Единого государственного реестра недвижимости об объекте недвижимости
Сведения о частях земельного участка

Земельный участок			
<small>(вид объекта недвижимости)</small>			
Лист № ____ Раздела 4.2	Всего листов раздела 4.2 : ____	Всего разделов: ____	Всего листов выписки: ____
01.10.2022 № 99/2022/497061912			
Кадастровый номер:		18:24:000000:206 (единое землепользование)	

Номер точки	Координаты, м		Описание закрепления на местности	Средняя квадратическая погрешность определения координат характерных точек границы части земельного участка, м
	X	Y		
1	2	3	4	5
292	420125.69	2226279.23	данные отсутствуют	данные отсутствуют
293	420125.52	2226279.23	данные отсутствуют	данные отсутствуют
294	420175.01	2226211.56	данные отсутствуют	данные отсутствуют
294	420175.01	2226211.56	данные отсутствуют	данные отсутствуют
295	420175.18	2226211.56	данные отсутствуют	данные отсутствуют
295	420175.18	2226211.56	данные отсутствуют	данные отсутствуют
296	420175.18	2226211.73	данные отсутствуют	данные отсутствуют
296	420175.18	2226211.73	данные отсутствуют	данные отсутствуют
297	420175.01	2226211.73	данные отсутствуют	данные отсутствуют
297	420175.01	2226211.73	данные отсутствуют	данные отсутствуют
298	419798.6	2226389.49	данные отсутствуют	данные отсутствуют
299	419798.77	2226389.49	данные отсутствуют	данные отсутствуют
300	419798.77	2226389.66	данные отсутствуют	данные отсутствуют
301	419798.6	2226389.66	данные отсутствуют	данные отсутствуют
310	419835.32	2226371.33	данные отсутствуют	данные отсутствуют
311	419839.32	2226371.33	данные отсутствуют	данные отсутствуют
312	419835.32	2226375.83	данные отсутствуют	данные отсутствуют

Государственный регистратор		ФГИС ЕГРН
полное наименование должности	подпись	инициалы, фамилия

М.П.

Выписка из Единого государственного реестра недвижимости об объекте недвижимости
Сведения о частях земельного участка

Земельный участок			
<small>(вид объекта недвижимости)</small>			
Лист № ____ Раздела 4.2	Всего листов раздела 4.2 : ____	Всего разделов: ____	Всего листов выписки: ____
01.10.2022 № 99/2022/497061912			
Кадастровый номер:		18:24:000000:206 (единое землепользование)	

Номер точки	Координаты, м		Описание закрепления на местности	Средняя квадратическая погрешность определения координат характерных точек границы части земельного участка, м
	X	Y		
1	2	3	4	5
317	419724.82	2226426	данные отсутствуют	данные отсутствуют
317	419724.82	2226426	данные отсутствуют	данные отсутствуют
318	420150	2226259.12	данные отсутствуют	данные отсутствуют
319	419989.81	2226066	данные отсутствуют	данные отсутствуют
320	419989.98	2226066	данные отсутствуют	данные отсутствуют
321	420150.01	2226259.12	данные отсутствуют	данные отсутствуют
322	419959.21	2225916.81	данные отсутствуют	данные отсутствуют
323	420160.84	2225970.18	данные отсутствуют	данные отсутствуют
324	420160.8	2225969.96	данные отсутствуют	данные отсутствуют
325	420001.9	2226341.59	данные отсутствуют	данные отсутствуют
326	420001.88	2226341.42	данные отсутствуют	данные отсутствуют
327	419994.58	2226092.62	данные отсутствуют	данные отсутствуют
328	419994.56	2226092.44	данные отсутствуют	данные отсутствуют
329	419969.63	2225902	данные отсутствуют	данные отсутствуют
330	419969.46	2225902	данные отсутствуют	данные отсутствуют
331	419724.24	2226422.86	данные отсутствуют	данные отсутствуют
332	419724.08	2226422.93	данные отсутствуют	данные отсутствуют

Государственный регистратор		ФГИС ЕГРН
полное наименование должности	подпись	инициалы, фамилия

М.П.

Выписка из Единого государственного реестра недвижимости об объекте недвижимости
Сведения о частях земельного участка

Земельный участок				
<small>(вид объекта недвижимости)</small>				
Лист № ____ Раздела 4.2		Всего листов раздела 4.2 : ____		Всего разделов: ____
Всего листов выписки: ____				
01.10.2022 № 99/2022/497061912				
Кадастровый номер:			18:24:000000:206 (единое землепользование)	
Сведения о характерных точках границы части (частей) земельного участка				
Учетный номер части: 83				
Система координат: МСК-73				
Зона №				
Номер точки	Координаты, м		Описание закрепления на местности	Средняя квадратическая погрешность определения координат характерных точек границы части земельного участка, м
	X	Y		
1	2	3	4	5
2	419959.37	2225916.81	данные отсутствуют	данные отсутствуют
3	419959.37	2225916.98	данные отсутствуют	данные отсутствуют
4	419959.2	2225916.98	данные отсутствуют	данные отсутствуют
13	419983.69	2226091.67	данные отсутствуют	данные отсутствуют
14	419983.86	2226091.67	данные отсутствуют	данные отсутствуют
15	419983.86	2226091.84	данные отсутствуют	данные отсутствуют
16	419983.69	2226091.84	данные отсутствуют	данные отсутствуют
17	419997.5	2226146.34	данные отсутствуют	данные отсутствуют
17	419997.5	2226146.34	данные отсутствуют	данные отсутствуют
18	419997.67	2226146.34	данные отсутствуют	данные отсутствуют
18	419997.67	2226146.34	данные отсутствуют	данные отсутствуют
19	419997.67	2226146.51	данные отсутствуют	данные отсутствуют
19	419997.67	2226146.51	данные отсутствуют	данные отсутствуют
20	419997.5	2226146.51	данные отсутствуют	данные отсутствуют
20	419997.5	2226146.51	данные отсутствуют	данные отсутствуют
21	419990.95	2226117.59	данные отсутствуют	данные отсутствуют
Государственный регистратор			ФГИС ЕГРН	
полное наименование должности			подпись	
			инициалы, фамилия	

М.П.

Выписка из Единого государственного реестра недвижимости об объекте недвижимости
Сведения о частях земельного участка

Земельный участок			
<small>(вид объекта недвижимости)</small>			
Лист № ____ Раздела 4.2	Всего листов раздела 4.2 : ____	Всего разделов: ____	Всего листов выписки: ____
01.10.2022 № 99/2022/497061912			
Кадастровый номер:		18:24:000000:206 (единое землепользование)	

Номер точки	Координаты, м		Описание закрепления на местности	Средняя квадратическая погрешность определения координат характерных точек границы части земельного участка, м
	X	Y		
1	2	3	4	5
21	419990.95	2226117.59	данные отсутствуют	данные отсутствуют
21	419990.95	2226117.59	данные отсутствуют	данные отсутствуют
22	419991.12	2226117.59	данные отсутствуют	данные отсутствуют
22	419991.12	2226117.59	данные отсутствуют	данные отсутствуют
22	419991.12	2226117.59	данные отсутствуют	данные отсутствуют
23	419991.12	2226117.76	данные отсутствуют	данные отсутствуют
23	419991.12	2226117.76	данные отсутствуют	данные отсутствуют
23	419991.12	2226117.76	данные отсутствуют	данные отсутствуют
24	419990.95	2226117.76	данные отсутствуют	данные отсутствуют
24	419990.95	2226117.76	данные отсутствуют	данные отсутствуют
24	419990.95	2226117.76	данные отсутствуют	данные отсутствуют
29	420002.06	2226184.23	данные отсутствуют	данные отсутствуют
29	420002.06	2226184.23	данные отсутствуют	данные отсутствуют
30	420002.23	2226184.23	данные отсутствуют	данные отсутствуют
30	420002.23	2226184.23	данные отсутствуют	данные отсутствуют
31	420002.23	2226184.4	данные отсутствуют	данные отсутствуют
31	420002.23	2226184.4	данные отсутствуют	данные отсутствуют

Государственный регистратор		ФГИС ЕГРН
полное наименование должности	подпись	инициалы, фамилия

М.П.

Выписка из Единого государственного реестра недвижимости об объекте недвижимости
Сведения о частях земельного участка

Земельный участок			
<small>(вид объекта недвижимости)</small>			
Лист № ____ Раздела 4.2	Всего листов раздела 4.2 : ____	Всего разделов: ____	Всего листов выписки: ____
01.10.2022 № 99/2022/497061912			
Кадастровый номер:		18:24:000000:206 (единое землепользование)	

Номер точки	Координаты, м		Описание закрепления на местности	Средняя квадратическая погрешность определения координат характерных точек границы части земельного участка, м
	X	Y		
1	2	3	4	5
32	420002.06	2226184.4	данные отсутствуют	данные отсутствуют
32	420002.06	2226184.4	данные отсутствуют	данные отсутствуют
49	420173.18	2226150.34	данные отсутствуют	данные отсутствуют
49	420173.18	2226150.34	данные отсутствуют	данные отсутствуют
50	420173.35	2226150.34	данные отсутствуют	данные отсутствуют
50	420173.35	2226150.34	данные отсутствуют	данные отсутствуют
51	420173.35	2226150.51	данные отсутствуют	данные отсутствуют
51	420173.35	2226150.51	данные отсутствуют	данные отсутствуют
52	420173.18	2226150.51	данные отсутствуют	данные отсутствуют
52	420173.18	2226150.51	данные отсутствуют	данные отсутствуют
53	419964.32	2225972.06	данные отсутствуют	данные отсутствуют
54	419964.49	2225972.06	данные отсутствуют	данные отсутствуют
55	419964.49	2225972.23	данные отсутствуют	данные отсутствуют
56	419964.32	2225972.23	данные отсутствуют	данные отсутствуют
61	420067.35	2226066.6	данные отсутствуют	данные отсутствуют
61	420067.35	2226066.6	данные отсутствуют	данные отсутствуют
62	420067.99	2226068.31	данные отсутствуют	данные отсутствуют

Государственный регистратор		ФГИС ЕГРН
полное наименование должности	подпись	инициалы, фамилия

М.П.

Выписка из Единого государственного реестра недвижимости об объекте недвижимости
Сведения о частях земельного участка

Земельный участок			
<small>(вид объекта недвижимости)</small>			
Лист № ____ Раздела 4.2	Всего листов раздела 4.2 : ____	Всего разделов: ____	Всего листов выписки: ____
01.10.2022 № 99/2022/497061912			
Кадастровый номер:		18:24:000000:206 (единое землепользование)	

Номер точки	Координаты, м		Описание закрепления на местности	Средняя квадратическая погрешность определения координат характерных точек границы части земельного участка, м
	X	Y		
1	2	3	4	5
62	420067.99	2226068.31	данные отсутствуют	данные отсутствуют
63	420067.82	2226068.37	данные отсутствуют	данные отсутствуют
63	420067.82	2226068.37	данные отсутствуют	данные отсутствуют
64	420067.17	2226066.65	данные отсутствуют	данные отсутствуют
64	420067.17	2226066.65	данные отсутствуют	данные отсутствуют
65	420066.46	2226064.75	данные отсутствуют	данные отсутствуют
65	420066.46	2226064.75	данные отсутствуют	данные отсутствуют
66	420066.63	2226064.69	данные отсутствуют	данные отсутствуют
66	420066.63	2226064.69	данные отсутствуют	данные отсутствуют
67	419876.47	2226370.19	данные отсутствуют	данные отсутствуют
68	419876.64	2226370.19	данные отсутствуют	данные отсутствуют
69	419876.64	2226370.36	данные отсутствуют	данные отсутствуют
70	419876.47	2226370.36	данные отсутствуют	данные отсутствуют
86	419978.57	2226063.76	данные отсутствуют	данные отсутствуют
87	419978.75	2226063.72	данные отсутствуют	данные отсутствуют
88	419979.68	2226067.47	данные отсутствуют	данные отсутствуют
89	419979.5	2226067.52	данные отсутствуют	данные отсутствуют

Государственный регистратор		ФГИС ЕГРН
полное наименование должности	подпись	инициалы, фамилия

М.П.

Выписка из Единого государственного реестра недвижимости об объекте недвижимости
Сведения о частях земельного участка

Земельный участок			
<small>(вид объекта недвижимости)</small>			
Лист № ____ Раздела 4.2	Всего листов раздела 4.2 : ____	Всего разделов: ____	Всего листов выписки: ____
01.10.2022 № 99/2022/497061912			
Кадастровый номер:		18:24:000000:206 (единое землепользование)	

Номер точки	Координаты, м		Описание закрепления на местности	Средняя квадратическая погрешность определения координат характерных точек границы части земельного участка, м
	X	Y		
1	2	3	4	5
90	419999.78	2226133.53	данные отсутствуют	данные отсутствуют
90	419999.78	2226133.53	данные отсутствуют	данные отсутствуют
91	419999.95	2226133.53	данные отсутствуют	данные отсутствуют
91	419999.95	2226133.53	данные отсутствуют	данные отсутствуют
92	419999.95	2226133.7	данные отсутствуют	данные отсутствуют
92	419999.95	2226133.7	данные отсутствуют	данные отсутствуют
93	419999.78	2226133.7	данные отсутствуют	данные отсутствуют
93	419999.78	2226133.7	данные отсутствуют	данные отсутствуют
98	420171.27	2226086.26	данные отсутствуют	данные отсутствуют
99	420171.44	2226086.26	данные отсутствуют	данные отсутствуют
100	420171.44	2226086.43	данные отсутствуют	данные отсутствуют
101	420171.27	2226086.43	данные отсутствуют	данные отсутствуют
115	419724.64	2226426.03	данные отсутствуют	данные отсутствуют
115	419724.64	2226426.03	данные отсутствуют	данные отсутствуют
116	419723.95	2226422.23	данные отсутствуют	данные отсутствуют
117	419724.12	2226422.19	данные отсутствуют	данные отсутствуют
122	419998.36	2226324.91	данные отсутствуют	данные отсутствуют

Государственный регистратор		ФГИС ЕГРН
полное наименование должности	подпись	инициалы, фамилия

М.П.

Выписка из Единого государственного реестра недвижимости об объекте недвижимости
Сведения о частях земельного участка

Земельный участок			
<small>(вид объекта недвижимости)</small>			
Лист № ____ Раздела 4.2	Всего листов раздела 4.2 : ____	Всего разделов: ____	Всего листов выписки: ____
01.10.2022 № 99/2022/497061912			
Кадастровый номер:		18:24:000000:206 (единое землепользование)	

Номер точки	Координаты, м		Описание закрепления на местности	Средняя квадратическая погрешность определения координат характерных точек границы части земельного участка, м
	X	Y		
1	2	3	4	5
123	419998.36	2226325.09	данные отсутствуют	данные отсутствуют
124	419994.49	2226325.09	данные отсутствуют	данные отсутствуют
125	419994.49	2226324.91	данные отсутствуют	данные отсутствуют
130	420007.18	2226264.53	данные отсутствуют	данные отсутствуют
131	420007.35	2226264.53	данные отсутствуют	данные отсутствуют
132	420007.35	2226264.7	данные отсутствуют	данные отсутствуют
133	420007.18	2226264.7	данные отсутствуют	данные отсутствуют
134	419684.81	2226424.3	данные отсутствуют	данные отсутствуют
135	419684.98	2226424.3	данные отсутствуют	данные отсутствуют
136	419684.98	2226424.47	данные отсутствуют	данные отсутствуют
137	419684.81	2226424.47	данные отсутствуют	данные отсутствуют
138	420000.92	2226296.71	данные отсутствуют	данные отсутствуют
139	420001.09	2226296.71	данные отсутствуют	данные отсутствуют
140	420001.09	2226296.88	данные отсутствуют	данные отсутствуют
141	420000.92	2226296.88	данные отсутствуют	данные отсутствуют
142	420214.28	2226359.54	данные отсутствуют	данные отсутствуют
143	420214.45	2226359.54	данные отсутствуют	данные отсутствуют

Государственный регистратор		ФГИС ЕГРН
полное наименование должности	подпись	инициалы, фамилия

М.П.

Выписка из Единого государственного реестра недвижимости об объекте недвижимости
Сведения о частях земельного участка

Земельный участок			
<small>(вид объекта недвижимости)</small>			
Лист № ____ Раздела 4.2	Всего листов раздела 4.2 : ____	Всего разделов: ____	Всего листов выписки: ____
01.10.2022 № 99/2022/497061912			
Кадастровый номер:		18:24:000000:206 (единое землепользование)	

Номер точки	Координаты, м		Описание закрепления на местности	Средняя квадратическая погрешность определения координат характерных точек границы части земельного участка, м
	X	Y		
1	2	3	4	5
144	420214.45	2226359.71	данные отсутствуют	данные отсутствуют
145	420214.28	2226359.71	данные отсутствуют	данные отсутствуют
147	420001.94	2226341.42	данные отсутствуют	данные отсутствуют
148	420001.94	2226341.59	данные отсутствуют	данные отсутствуют
154	420030.84	2226080.61	данные отсутствуют	данные отсутствуют
155	420031.01	2226080.61	данные отсутствуют	данные отсутствуют
156	420031.01	2226080.78	данные отсутствуют	данные отсутствуют
157	420030.84	2226080.78	данные отсутствуют	данные отсутствуют
166	419973.44	2225946.43	данные отсутствуют	данные отсутствуют
167	419973.61	2225946.43	данные отсутствуют	данные отсутствуют
168	419973.61	2225946.6	данные отсутствуют	данные отсутствуют
169	419973.44	2225946.6	данные отсутствуют	данные отсутствуют
171	420150.18	2226259.14	данные отсутствуют	данные отсутствуют
171	420150.18	2226259.14	данные отсутствуют	данные отсутствуют
172	420149.65	2226262.98	данные отсутствуют	данные отсутствуют
172	420149.65	2226262.98	данные отсутствуют	данные отсутствуют
173	420149.48	2226262.95	данные отсутствуют	данные отсутствуют

Государственный регистратор		ФГИС ЕГРН
полное наименование должности	подпись	инициалы, фамилия

М.П.

Выписка из Единого государственного реестра недвижимости об объекте недвижимости
Сведения о частях земельного участка

Земельный участок			
<small>(вид объекта недвижимости)</small>			
Лист № ____ Раздела 4.2	Всего листов раздела 4.2 : ____	Всего разделов: ____	Всего листов выписки: ____
01.10.2022 № 99/2022/497061912			
Кадастровый номер:		18:24:000000:206 (единое землепользование)	

Номер точки	Координаты, м		Описание закрепления на местности	Средняя квадратическая погрешность определения координат характерных точек границы части земельного участка, м
	X	Y		
1	2	3	4	5
173	420149.48	2226262.95	данные отсутствуют	данные отсутствуют
174	420175.97	2226243.74	данные отсутствуют	данные отсутствуют
174	420175.97	2226243.74	данные отсутствуют	данные отсутствуют
175	420175.96	2226243.56	данные отсутствуют	данные отсутствуют
175	420175.96	2226243.56	данные отсутствуют	данные отсутствуют
176	420179.81	2226243.25	данные отсутствуют	данные отсутствуют
176	420179.81	2226243.25	данные отсутствуют	данные отсутствуют
177	420179.83	2226243.43	данные отсутствуют	данные отсутствуют
177	420179.83	2226243.43	данные отсутствуют	данные отсутствуют
182	420014.02	2226252.57	данные отсутствуют	данные отсутствуют
182	420014.02	2226252.57	данные отсутствуют	данные отсутствуют
183	420014.19	2226252.57	данные отсутствуют	данные отсутствуют
183	420014.19	2226252.57	данные отсутствуют	данные отсутствуют
184	420014.19	2226252.74	данные отсутствуют	данные отсутствуют
184	420014.19	2226252.74	данные отсутствуют	данные отсутствуют
185	420014.02	2226252.74	данные отсутствуют	данные отсутствуют
185	420014.02	2226252.74	данные отсутствуют	данные отсутствуют

Государственный регистратор		ФГИС ЕГРН
полное наименование должности	подпись	инициалы, фамилия

М.П.

Выписка из Единого государственного реестра недвижимости об объекте недвижимости
Сведения о частях земельного участка

Земельный участок			
<small>(вид объекта недвижимости)</small>			
Лист № ____ Раздела 4.2	Всего листов раздела 4.2 : ____	Всего разделов: ____	Всего листов выписки: ____
01.10.2022 № 99/2022/497061912			
Кадастровый номер:		18:24:000000:206 (единое землепользование)	

Номер точки	Координаты, м		Описание закрепления на местности	Средняя квадратическая погрешность определения координат характерных точек границы части земельного участка, м
	X	Y		
1	2	3	4	5
186	419917.19	2226369.06	данные отсутствуют	данные отсутствуют
187	419917.01	2226369.05	данные отсутствуют	данные отсутствуют
188	419917.34	2226365.19	данные отсутствуют	данные отсутствуют
189	419917.52	2226365.2	данные отсутствуют	данные отсутствуют
198	420116.52	2226016.85	данные отсутствуют	данные отсутствуют
198	420116.52	2226016.85	данные отсутствуют	данные отсутствуют
198	420116.52	2226016.85	данные отсутствуют	данные отсутствуют
199	420116.69	2226016.85	данные отсутствуют	данные отсутствуют
199	420116.69	2226016.85	данные отсутствуют	данные отсутствуют
199	420116.69	2226016.85	данные отсутствуют	данные отсутствуют
200	420116.69	2226017.02	данные отсутствуют	данные отсутствуют
200	420116.69	2226017.02	данные отсутствуют	данные отсутствуют
200	420116.69	2226017.02	данные отсутствуют	данные отсутствуют
201	420116.52	2226017.02	данные отсутствуют	данные отсутствуют
201	420116.52	2226017.02	данные отсутствуют	данные отсутствуют
201	420116.52	2226017.02	данные отсутствуют	данные отсутствуют
202	419644.89	2226422.59	данные отсутствуют	данные отсутствуют

Государственный регистратор		ФГИС ЕГРН
полное наименование должности	подпись	инициалы, фамилия

М.П.

Выписка из Единого государственного реестра недвижимости об объекте недвижимости
Сведения о частях земельного участка

Земельный участок			
<small>(вид объекта недвижимости)</small>			
Лист № ____ Раздела 4.2	Всего листов раздела 4.2 : ____	Всего разделов: ____	Всего листов выписки: ____
01.10.2022 № 99/2022/497061912			
Кадастровый номер:		18:24:000000:206 (единое землепользование)	

Номер точки	Координаты, м		Описание закрепления на местности	Средняя квадратическая погрешность определения координат характерных точек границы части земельного участка, м
	X	Y		
1	2	3	4	5
203	419645.06	2226422.59	данные отсутствуют	данные отсутствуют
204	419645.06	2226422.76	данные отсутствуют	данные отсутствуют
205	419644.89	2226422.76	данные отсутствуют	данные отсутствуют
208	419989.98	2226066.17	данные отсутствуют	данные отсутствуют
209	419989.81	2226066.17	данные отсутствуют	данные отсутствуют
214	420006.04	2226211.27	данные отсутствуют	данные отсутствуют
214	420006.04	2226211.27	данные отсутствуют	данные отсутствуют
215	420006.06	2226211.09	данные отсутствуют	данные отсутствуют
215	420006.06	2226211.09	данные отсутствуют	данные отсутствуют
216	420009.91	2226211.41	данные отсутствуют	данные отсутствуют
216	420009.91	2226211.41	данные отсутствуют	данные отсутствуют
217	420009.9	2226211.58	данные отсутствуют	данные отсутствуют
217	420009.9	2226211.58	данные отсутствуют	данные отсутствуют
218	419993.94	2226092.81	данные отсутствуют	данные отсутствуют
219	419993.89	2226092.64	данные отсутствуют	данные отсутствуют
220	419997.6	2226091.54	данные отсутствуют	данные отсутствуют
220	419997.6	2226091.54	данные отсутствуют	данные отсутствуют

Государственный регистратор		ФГИС ЕГРН
полное наименование должности	подпись	инициалы, фамилия

М.П.

Выписка из Единого государственного реестра недвижимости об объекте недвижимости
Сведения о частях земельного участка

Земельный участок			
<small>(вид объекта недвижимости)</small>			
Лист № ____ Раздела 4.2	Всего листов раздела 4.2 : ____	Всего разделов: ____	Всего листов выписки: ____
01.10.2022 № 99/2022/497061912			
Кадастровый номер:		18:24:000000:206 (единое землепользование)	

Номер точки	Координаты, м		Описание закрепления на местности	Средняя квадратическая погрешность определения координат характерных точек границы части земельного участка, м
	X	Y		
1	2	3	4	5
221	419997.65	2226091.71	данные отсутствуют	данные отсутствуют
221	419997.65	2226091.71	данные отсутствуют	данные отсутствуют
222	419975.15	2225970.92	данные отсутствуют	данные отсутствуют
223	419975.32	2225970.92	данные отсутствуют	данные отсутствуют
224	419975.32	2225971.09	данные отсутствуют	данные отсутствуют
225	419975.15	2225971.09	данные отсутствуют	данные отсутствуют
226	419962.61	2225866.12	данные отсутствуют	данные отсутствуют
227	419962.79	2225866.1	данные отсутствуют	данные отсутствуют
228	419963.24	2225869.94	данные отсутствуют	данные отсутствуют
229	419963.06	2225869.96	данные отсутствуют	данные отсутствуют
234	420006.04	2226310.38	данные отсутствуют	данные отсутствуют
235	420006.07	2226310.56	данные отсутствуют	данные отсутствуют
236	420002.25	2226311.16	данные отсутствуют	данные отсутствуют
237	420002.22	2226310.98	данные отсутствуют	данные отсутствуют
238	419986.12	2226042.08	данные отсутствуют	данные отсутствуют
239	419986.29	2226042.08	данные отсутствуют	данные отсутствуют
240	419986.29	2226042.25	данные отсутствуют	данные отсутствуют

Государственный регистратор		ФГИС ЕГРН
полное наименование должности	подпись	инициалы, фамилия

М.П.

Выписка из Единого государственного реестра недвижимости об объекте недвижимости
Сведения о частях земельного участка

Земельный участок			
<small>(вид объекта недвижимости)</small>			
Лист № ____ Раздела 4.2	Всего листов раздела 4.2 : ____	Всего разделов: ____	Всего листов выписки: ____
01.10.2022 № 99/2022/497061912			
Кадастровый номер:		18:24:000000:206 (единое землепользование)	

Номер точки	Координаты, м		Описание закрепления на местности	Средняя квадратическая погрешность определения координат характерных точек границы части земельного участка, м
	X	Y		
1	2	3	4	5
241	419986.12	2226042.25	данные отсутствуют	данные отсутствуют
244	419969.63	2225902.17	данные отсутствуют	данные отсутствуют
245	419969.46	2225902.17	данные отсутствуют	данные отсутствуют
246	420008.32	2226238.33	данные отсутствуют	данные отсутствуют
246	420008.32	2226238.33	данные отсутствуют	данные отсутствуют
246	420008.32	2226238.33	данные отсутствуют	данные отсутствуют
247	420008.49	2226238.33	данные отсутствуют	данные отсутствуют
247	420008.49	2226238.33	данные отсутствуют	данные отсутствуют
247	420008.49	2226238.33	данные отсутствуют	данные отсутствуют
248	420008.49	2226238.5	данные отсутствуют	данные отсутствуют
248	420008.49	2226238.5	данные отсутствуют	данные отсутствуют
248	420008.49	2226238.5	данные отсутствуют	данные отсутствуют
249	420008.32	2226238.5	данные отсутствуют	данные отсутствуют
249	420008.32	2226238.5	данные отсутствуют	данные отсутствуют
249	420008.32	2226238.5	данные отсутствуют	данные отсутствуют
252	420159.53	2225971.65	данные отсутствуют	данные отсутствуют
253	420159.4	2225971.53	данные отсутствуют	данные отсутствуют

Государственный регистратор		ФГИС ЕГРН
полное наименование должности	подпись	инициалы, фамилия

М.П.

Выписка из Единого государственного реестра недвижимости об объекте недвижимости
Сведения о частях земельного участка

Земельный участок			
<small>(вид объекта недвижимости)</small>			
Лист № ____ Раздела 4.2	Всего листов раздела 4.2 : ____	Всего разделов: ____	Всего листов выписки: ____
01.10.2022 № 99/2022/497061912			
Кадастровый номер:		18:24:000000:206 (единое землепользование)	

Номер точки	Координаты, м		Описание закрепления на местности	Средняя квадратическая погрешность определения координат характерных точек границы части земельного участка, м
	X	Y		
1	2	3	4	5
258	420176.96	2226276.77	данные отсутствуют	данные отсутствуют
259	420177.13	2226276.77	данные отсутствуют	данные отсутствуют
260	420177.13	2226276.94	данные отсутствуют	данные отсутствуют
261	420176.96	2226276.94	данные отсутствуют	данные отсутствуют
262	420177.91	2226308.67	данные отсутствуют	данные отсутствуют
263	420177.84	2226308.5	данные отсутствуют	данные отсутствуют
264	420181.41	2226307.01	данные отсутствуют	данные отсутствуют
265	420181.48	2226307.18	данные отсутствуют	данные отсутствуют
266	420031.68	2226212.42	данные отсутствуют	данные отсутствуют
266	420031.68	2226212.42	данные отсутствуют	данные отсутствуют
266	420031.68	2226212.42	данные отсутствуют	данные отсутствуют
267	420031.85	2226212.42	данные отсутствуют	данные отсутствуют
267	420031.85	2226212.42	данные отсутствуют	данные отсутствуют
267	420031.85	2226212.42	данные отсутствуют	данные отсутствуют
268	420031.85	2226212.59	данные отсутствуют	данные отсутствуют
268	420031.85	2226212.59	данные отсутствуют	данные отсутствуют
268	420031.85	2226212.59	данные отсутствуют	данные отсутствуют

Государственный регистратор		ФГИС ЕГРН
полное наименование должности	подпись	инициалы, фамилия

М.П.

Выписка из Единого государственного реестра недвижимости об объекте недвижимости
Сведения о частях земельного участка

Земельный участок			
<small>(вид объекта недвижимости)</small>			
Лист № ____ Раздела 4.2	Всего листов раздела 4.2 : ____	Всего разделов: ____	Всего листов выписки: ____
01.10.2022 № 99/2022/497061912			
Кадастровый номер:		18:24:000000:206 (единое землепользование)	

Номер точки	Координаты, м		Описание закрепления на местности	Средняя квадратическая погрешность определения координат характерных точек границы части земельного участка, м
	X	Y		
1	2	3	4	5
269	420031.68	2226212.59	данные отсутствуют	данные отсутствуют
269	420031.68	2226212.59	данные отсутствуют	данные отсутствуют
269	420031.68	2226212.59	данные отсутствуют	данные отсутствуют
270	419761.68	2226407.76	данные отсутствуют	данные отсутствуют
270	419761.68	2226407.76	данные отсутствуют	данные отсутствуют
271	419761.85	2226407.76	данные отсутствуют	данные отсутствуют
271	419761.85	2226407.76	данные отсутствуют	данные отсутствуют
272	419761.85	2226407.93	данные отсутствуют	данные отсутствуют
272	419761.85	2226407.93	данные отсутствуют	данные отсутствуют
273	419761.68	2226407.93	данные отсутствуют	данные отсутствуют
273	419761.68	2226407.93	данные отсутствуют	данные отсутствуют
286	420219.24	2226461.96	данные отсутствуют	данные отсутствуют
287	420219.41	2226461.96	данные отсутствуют	данные отсутствуют
288	420219.41	2226462.13	данные отсутствуют	данные отсутствуют
289	420219.24	2226462.13	данные отсутствуют	данные отсутствуют
290	420125.52	2226279.06	данные отсутствуют	данные отсутствуют
291	420125.69	2226279.06	данные отсутствуют	данные отсутствуют

Государственный регистратор		ФГИС ЕГРН
полное наименование должности	подпись	инициалы, фамилия

М.П.

Выписка из Единого государственного реестра недвижимости об объекте недвижимости
Сведения о частях земельного участка

Земельный участок			
<small>(вид объекта недвижимости)</small>			
Лист № ____ Раздела 4.2	Всего листов раздела 4.2 : ____	Всего разделов: ____	Всего листов выписки: ____
01.10.2022 № 99/2022/497061912			
Кадастровый номер:		18:24:000000:206 (единое землепользование)	

Номер точки	Координаты, м		Описание закрепления на местности	Средняя квадратическая погрешность определения координат характерных точек границы части земельного участка, м
	Х	У		
1	2	3	4	5
292	420125.69	2226279.23	данные отсутствуют	данные отсутствуют
293	420125.52	2226279.23	данные отсутствуют	данные отсутствуют
294	420175.01	2226211.56	данные отсутствуют	данные отсутствуют
294	420175.01	2226211.56	данные отсутствуют	данные отсутствуют
295	420175.18	2226211.56	данные отсутствуют	данные отсутствуют
295	420175.18	2226211.56	данные отсутствуют	данные отсутствуют
296	420175.18	2226211.73	данные отсутствуют	данные отсутствуют
296	420175.18	2226211.73	данные отсутствуют	данные отсутствуют
297	420175.01	2226211.73	данные отсутствуют	данные отсутствуют
297	420175.01	2226211.73	данные отсутствуют	данные отсутствуют
298	419798.6	2226389.49	данные отсутствуют	данные отсутствуют
299	419798.77	2226389.49	данные отсутствуют	данные отсутствуют
300	419798.77	2226389.66	данные отсутствуют	данные отсутствуют
301	419798.6	2226389.66	данные отсутствуют	данные отсутствуют
310	419835.32	2226371.33	данные отсутствуют	данные отсутствуют
311	419839.32	2226371.33	данные отсутствуют	данные отсутствуют
312	419835.32	2226375.83	данные отсутствуют	данные отсутствуют

Государственный регистратор		ФГИС ЕГРН
полное наименование должности	подпись	инициалы, фамилия

М.П.

Выписка из Единого государственного реестра недвижимости об объекте недвижимости
Сведения о частях земельного участка

Земельный участок			
<small>(вид объекта недвижимости)</small>			
Лист № ____ Раздела 4.2	Всего листов раздела 4.2 : ____	Всего разделов: ____	Всего листов выписки: ____
01.10.2022 № 99/2022/497061912			
Кадастровый номер:		18:24:000000:206 (единое землепользование)	

Номер точки	Координаты, м		Описание закрепления на местности	Средняя квадратическая погрешность определения координат характерных точек границы части земельного участка, м
	X	Y		
1	2	3	4	5
317	419724.82	2226426	данные отсутствуют	данные отсутствуют
317	419724.82	2226426	данные отсутствуют	данные отсутствуют
318	420150	2226259.12	данные отсутствуют	данные отсутствуют
319	419989.81	2226066	данные отсутствуют	данные отсутствуют
320	419989.98	2226066	данные отсутствуют	данные отсутствуют
321	420150.01	2226259.12	данные отсутствуют	данные отсутствуют
322	419959.21	2225916.81	данные отсутствуют	данные отсутствуют
323	420160.84	2225970.18	данные отсутствуют	данные отсутствуют
324	420160.8	2225969.96	данные отсутствуют	данные отсутствуют
325	420001.9	2226341.59	данные отсутствуют	данные отсутствуют
326	420001.88	2226341.42	данные отсутствуют	данные отсутствуют
327	419994.58	2226092.62	данные отсутствуют	данные отсутствуют
328	419994.56	2226092.44	данные отсутствуют	данные отсутствуют
329	419969.63	2225902	данные отсутствуют	данные отсутствуют
330	419969.46	2225902	данные отсутствуют	данные отсутствуют
331	419724.24	2226422.86	данные отсутствуют	данные отсутствуют
332	419724.08	2226422.93	данные отсутствуют	данные отсутствуют

Государственный регистратор		ФГИС ЕГРН
полное наименование должности	подпись	инициалы, фамилия

М.П.

Выписка из Единого государственного реестра недвижимости об объекте недвижимости
Сведения о частях земельного участка

Земельный участок				
<small>(вид объекта недвижимости)</small>				
Лист № ____ Раздела 4.2		Всего листов раздела 4.2 : ____		Всего разделов: ____
Всего листов выписки: ____				
01.10.2022 № 99/2022/497061912				
Кадастровый номер:			18:24:000000:206 (единое землепользование)	
Сведения о характерных точках границы части (частей) земельного участка				
Учетный номер части: 84				
Система координат: МСК-73				
Зона №				
Номер точки	Координаты, м		Описание закрепления на местности	Средняя квадратическая погрешность определения координат характерных точек границы части земельного участка, м
	X	Y		
1	2	3	4	5
2	419959.37	2225916.81	данные отсутствуют	данные отсутствуют
3	419959.37	2225916.98	данные отсутствуют	данные отсутствуют
4	419959.2	2225916.98	данные отсутствуют	данные отсутствуют
13	419983.69	2226091.67	данные отсутствуют	данные отсутствуют
14	419983.86	2226091.67	данные отсутствуют	данные отсутствуют
15	419983.86	2226091.84	данные отсутствуют	данные отсутствуют
16	419983.69	2226091.84	данные отсутствуют	данные отсутствуют
17	419997.5	2226146.34	данные отсутствуют	данные отсутствуют
17	419997.5	2226146.34	данные отсутствуют	данные отсутствуют
18	419997.67	2226146.34	данные отсутствуют	данные отсутствуют
18	419997.67	2226146.34	данные отсутствуют	данные отсутствуют
19	419997.67	2226146.51	данные отсутствуют	данные отсутствуют
19	419997.67	2226146.51	данные отсутствуют	данные отсутствуют
20	419997.5	2226146.51	данные отсутствуют	данные отсутствуют
20	419997.5	2226146.51	данные отсутствуют	данные отсутствуют
21	419990.95	2226117.59	данные отсутствуют	данные отсутствуют
Государственный регистратор			ФГИС ЕГРН	
полное наименование должности			подпись	
			инициалы, фамилия	

М.П.

Выписка из Единого государственного реестра недвижимости об объекте недвижимости
Сведения о частях земельного участка

Земельный участок			
<small>(вид объекта недвижимости)</small>			
Лист № ____ Раздела 4.2	Всего листов раздела 4.2 : ____	Всего разделов: ____	Всего листов выписки: ____
01.10.2022 № 99/2022/497061912			
Кадастровый номер:		18:24:000000:206 (единое землепользование)	

Номер точки	Координаты, м		Описание закрепления на местности	Средняя квадратическая погрешность определения координат характерных точек границы части земельного участка, м
	X	Y		
1	2	3	4	5
21	419990.95	2226117.59	данные отсутствуют	данные отсутствуют
21	419990.95	2226117.59	данные отсутствуют	данные отсутствуют
22	419991.12	2226117.59	данные отсутствуют	данные отсутствуют
22	419991.12	2226117.59	данные отсутствуют	данные отсутствуют
22	419991.12	2226117.59	данные отсутствуют	данные отсутствуют
23	419991.12	2226117.76	данные отсутствуют	данные отсутствуют
23	419991.12	2226117.76	данные отсутствуют	данные отсутствуют
23	419991.12	2226117.76	данные отсутствуют	данные отсутствуют
24	419990.95	2226117.76	данные отсутствуют	данные отсутствуют
24	419990.95	2226117.76	данные отсутствуют	данные отсутствуют
24	419990.95	2226117.76	данные отсутствуют	данные отсутствуют
29	420002.06	2226184.23	данные отсутствуют	данные отсутствуют
29	420002.06	2226184.23	данные отсутствуют	данные отсутствуют
30	420002.23	2226184.23	данные отсутствуют	данные отсутствуют
30	420002.23	2226184.23	данные отсутствуют	данные отсутствуют
31	420002.23	2226184.4	данные отсутствуют	данные отсутствуют
31	420002.23	2226184.4	данные отсутствуют	данные отсутствуют

Государственный регистратор		ФГИС ЕГРН
полное наименование должности	подпись	инициалы, фамилия

М.П.

Выписка из Единого государственного реестра недвижимости об объекте недвижимости
Сведения о частях земельного участка

Земельный участок			
<small>(вид объекта недвижимости)</small>			
Лист № ____ Раздела 4.2	Всего листов раздела 4.2 : ____	Всего разделов: ____	Всего листов выписки: ____
01.10.2022 № 99/2022/497061912			
Кадастровый номер:		18:24:000000:206 (единое землепользование)	

Номер точки	Координаты, м		Описание закрепления на местности	Средняя квадратическая погрешность определения координат характерных точек границы части земельного участка, м
	X	Y		
1	2	3	4	5
32	420002.06	2226184.4	данные отсутствуют	данные отсутствуют
32	420002.06	2226184.4	данные отсутствуют	данные отсутствуют
49	420173.18	2226150.34	данные отсутствуют	данные отсутствуют
49	420173.18	2226150.34	данные отсутствуют	данные отсутствуют
50	420173.35	2226150.34	данные отсутствуют	данные отсутствуют
50	420173.35	2226150.34	данные отсутствуют	данные отсутствуют
51	420173.35	2226150.51	данные отсутствуют	данные отсутствуют
51	420173.35	2226150.51	данные отсутствуют	данные отсутствуют
52	420173.18	2226150.51	данные отсутствуют	данные отсутствуют
52	420173.18	2226150.51	данные отсутствуют	данные отсутствуют
53	419964.32	2225972.06	данные отсутствуют	данные отсутствуют
54	419964.49	2225972.06	данные отсутствуют	данные отсутствуют
55	419964.49	2225972.23	данные отсутствуют	данные отсутствуют
56	419964.32	2225972.23	данные отсутствуют	данные отсутствуют
61	420067.35	2226066.6	данные отсутствуют	данные отсутствуют
61	420067.35	2226066.6	данные отсутствуют	данные отсутствуют
62	420067.99	2226068.31	данные отсутствуют	данные отсутствуют

Государственный регистратор		ФГИС ЕГРН
полное наименование должности	подпись	инициалы, фамилия

М.П.

Выписка из Единого государственного реестра недвижимости об объекте недвижимости
Сведения о частях земельного участка

Земельный участок			
(вид объекта недвижимости)			
Лист № ____ Раздела 4.2	Всего листов раздела 4.2 : ____	Всего разделов: ____	Всего листов выписки: ____
01.10.2022 № 99/2022/497061912			
Кадастровый номер:		18:24:000000:206 (единое землепользование)	

Номер точки	Координаты, м		Описание закрепления на местности	Средняя квадратическая погрешность определения координат характерных точек границы части земельного участка, м
	X	Y		
1	2	3	4	5
62	420067.99	2226068.31	данные отсутствуют	данные отсутствуют
63	420067.82	2226068.37	данные отсутствуют	данные отсутствуют
63	420067.82	2226068.37	данные отсутствуют	данные отсутствуют
64	420067.17	2226066.65	данные отсутствуют	данные отсутствуют
64	420067.17	2226066.65	данные отсутствуют	данные отсутствуют
65	420066.46	2226064.75	данные отсутствуют	данные отсутствуют
65	420066.46	2226064.75	данные отсутствуют	данные отсутствуют
66	420066.63	2226064.69	данные отсутствуют	данные отсутствуют
66	420066.63	2226064.69	данные отсутствуют	данные отсутствуют
67	419876.47	2226370.19	данные отсутствуют	данные отсутствуют
68	419876.64	2226370.19	данные отсутствуют	данные отсутствуют
69	419876.64	2226370.36	данные отсутствуют	данные отсутствуют
70	419876.47	2226370.36	данные отсутствуют	данные отсутствуют
86	419978.57	2226063.76	данные отсутствуют	данные отсутствуют
87	419978.75	2226063.72	данные отсутствуют	данные отсутствуют
88	419979.68	2226067.47	данные отсутствуют	данные отсутствуют
89	419979.5	2226067.52	данные отсутствуют	данные отсутствуют

Государственный регистратор		ФГИС ЕГРН
полное наименование должности	подпись	инициалы, фамилия

М.П.

Выписка из Единого государственного реестра недвижимости об объекте недвижимости
Сведения о частях земельного участка

Земельный участок			
<small>(вид объекта недвижимости)</small>			
Лист № ____ Раздела 4.2	Всего листов раздела 4.2 : ____	Всего разделов: ____	Всего листов выписки: ____
01.10.2022 № 99/2022/497061912			
Кадастровый номер:		18:24:000000:206 (единое землепользование)	

Номер точки	Координаты, м		Описание закрепления на местности	Средняя квадратическая погрешность определения координат характерных точек границы части земельного участка, м
	X	Y		
1	2	3	4	5
90	419999.78	2226133.53	данные отсутствуют	данные отсутствуют
90	419999.78	2226133.53	данные отсутствуют	данные отсутствуют
91	419999.95	2226133.53	данные отсутствуют	данные отсутствуют
91	419999.95	2226133.53	данные отсутствуют	данные отсутствуют
92	419999.95	2226133.7	данные отсутствуют	данные отсутствуют
92	419999.95	2226133.7	данные отсутствуют	данные отсутствуют
93	419999.78	2226133.7	данные отсутствуют	данные отсутствуют
93	419999.78	2226133.7	данные отсутствуют	данные отсутствуют
98	420171.27	2226086.26	данные отсутствуют	данные отсутствуют
99	420171.44	2226086.26	данные отсутствуют	данные отсутствуют
100	420171.44	2226086.43	данные отсутствуют	данные отсутствуют
101	420171.27	2226086.43	данные отсутствуют	данные отсутствуют
115	419724.64	2226426.03	данные отсутствуют	данные отсутствуют
115	419724.64	2226426.03	данные отсутствуют	данные отсутствуют
116	419723.95	2226422.23	данные отсутствуют	данные отсутствуют
117	419724.12	2226422.19	данные отсутствуют	данные отсутствуют
122	419998.36	2226324.91	данные отсутствуют	данные отсутствуют

Государственный регистратор		ФГИС ЕГРН
полное наименование должности	подпись	инициалы, фамилия

М.П.

Выписка из Единого государственного реестра недвижимости об объекте недвижимости
Сведения о частях земельного участка

Земельный участок			
<small>(вид объекта недвижимости)</small>			
Лист № ____ Раздела 4.2	Всего листов раздела 4.2 : ____	Всего разделов: ____	Всего листов выписки: ____
01.10.2022 № 99/2022/497061912			
Кадастровый номер:		18:24:000000:206 (единое землепользование)	

Номер точки	Координаты, м		Описание закрепления на местности	Средняя квадратическая погрешность определения координат характерных точек границы части земельного участка, м
	X	Y		
1	2	3	4	5
123	419998.36	2226325.09	данные отсутствуют	данные отсутствуют
124	419994.49	2226325.09	данные отсутствуют	данные отсутствуют
125	419994.49	2226324.91	данные отсутствуют	данные отсутствуют
130	420007.18	2226264.53	данные отсутствуют	данные отсутствуют
131	420007.35	2226264.53	данные отсутствуют	данные отсутствуют
132	420007.35	2226264.7	данные отсутствуют	данные отсутствуют
133	420007.18	2226264.7	данные отсутствуют	данные отсутствуют
134	419684.81	2226424.3	данные отсутствуют	данные отсутствуют
135	419684.98	2226424.3	данные отсутствуют	данные отсутствуют
136	419684.98	2226424.47	данные отсутствуют	данные отсутствуют
137	419684.81	2226424.47	данные отсутствуют	данные отсутствуют
138	420000.92	2226296.71	данные отсутствуют	данные отсутствуют
139	420001.09	2226296.71	данные отсутствуют	данные отсутствуют
140	420001.09	2226296.88	данные отсутствуют	данные отсутствуют
141	420000.92	2226296.88	данные отсутствуют	данные отсутствуют
142	420214.28	2226359.54	данные отсутствуют	данные отсутствуют
143	420214.45	2226359.54	данные отсутствуют	данные отсутствуют

Государственный регистратор		ФГИС ЕГРН
полное наименование должности	подпись	инициалы, фамилия

М.П.

Выписка из Единого государственного реестра недвижимости об объекте недвижимости
Сведения о частях земельного участка

Земельный участок			
<small>(вид объекта недвижимости)</small>			
Лист № ____ Раздела 4.2	Всего листов раздела 4.2 : ____	Всего разделов: ____	Всего листов выписки: ____
01.10.2022 № 99/2022/497061912			
Кадастровый номер:		18:24:000000:206 (единое землепользование)	

Номер точки	Координаты, м		Описание закрепления на местности	Средняя квадратическая погрешность определения координат характерных точек границы части земельного участка, м
	X	Y		
1	2	3	4	5
144	420214.45	2226359.71	данные отсутствуют	данные отсутствуют
145	420214.28	2226359.71	данные отсутствуют	данные отсутствуют
147	420001.94	2226341.42	данные отсутствуют	данные отсутствуют
148	420001.94	2226341.59	данные отсутствуют	данные отсутствуют
154	420030.84	2226080.61	данные отсутствуют	данные отсутствуют
155	420031.01	2226080.61	данные отсутствуют	данные отсутствуют
156	420031.01	2226080.78	данные отсутствуют	данные отсутствуют
157	420030.84	2226080.78	данные отсутствуют	данные отсутствуют
166	419973.44	2225946.43	данные отсутствуют	данные отсутствуют
167	419973.61	2225946.43	данные отсутствуют	данные отсутствуют
168	419973.61	2225946.6	данные отсутствуют	данные отсутствуют
169	419973.44	2225946.6	данные отсутствуют	данные отсутствуют
171	420150.18	2226259.14	данные отсутствуют	данные отсутствуют
171	420150.18	2226259.14	данные отсутствуют	данные отсутствуют
172	420149.65	2226262.98	данные отсутствуют	данные отсутствуют
172	420149.65	2226262.98	данные отсутствуют	данные отсутствуют
173	420149.48	2226262.95	данные отсутствуют	данные отсутствуют

Государственный регистратор		ФГИС ЕГРН
полное наименование должности	подпись	инициалы, фамилия

М.П.

Выписка из Единого государственного реестра недвижимости об объекте недвижимости
Сведения о частях земельного участка

Земельный участок			
<small>(вид объекта недвижимости)</small>			
Лист № ____ Раздела 4.2	Всего листов раздела 4.2 : ____	Всего разделов: ____	Всего листов выписки: ____
01.10.2022 № 99/2022/497061912			
Кадастровый номер:		18:24:000000:206 (единое землепользование)	

Номер точки	Координаты, м		Описание закрепления на местности	Средняя квадратическая погрешность определения координат характерных точек границы части земельного участка, м
	X	Y		
1	2	3	4	5
173	420149.48	2226262.95	данные отсутствуют	данные отсутствуют
174	420175.97	2226243.74	данные отсутствуют	данные отсутствуют
174	420175.97	2226243.74	данные отсутствуют	данные отсутствуют
175	420175.96	2226243.56	данные отсутствуют	данные отсутствуют
175	420175.96	2226243.56	данные отсутствуют	данные отсутствуют
176	420179.81	2226243.25	данные отсутствуют	данные отсутствуют
176	420179.81	2226243.25	данные отсутствуют	данные отсутствуют
177	420179.83	2226243.43	данные отсутствуют	данные отсутствуют
177	420179.83	2226243.43	данные отсутствуют	данные отсутствуют
182	420014.02	2226252.57	данные отсутствуют	данные отсутствуют
182	420014.02	2226252.57	данные отсутствуют	данные отсутствуют
183	420014.19	2226252.57	данные отсутствуют	данные отсутствуют
183	420014.19	2226252.57	данные отсутствуют	данные отсутствуют
184	420014.19	2226252.74	данные отсутствуют	данные отсутствуют
184	420014.19	2226252.74	данные отсутствуют	данные отсутствуют
185	420014.02	2226252.74	данные отсутствуют	данные отсутствуют
185	420014.02	2226252.74	данные отсутствуют	данные отсутствуют

Государственный регистратор		ФГИС ЕГРН
полное наименование должности	подпись	инициалы, фамилия

М.П.

Выписка из Единого государственного реестра недвижимости об объекте недвижимости
Сведения о частях земельного участка

Земельный участок			
<small>(вид объекта недвижимости)</small>			
Лист № ____ Раздела 4.2	Всего листов раздела 4.2 : ____	Всего разделов: ____	Всего листов выписки: ____
01.10.2022 № 99/2022/497061912			
Кадастровый номер:		18:24:000000:206 (единое землепользование)	

Номер точки	Координаты, м		Описание закрепления на местности	Средняя квадратическая погрешность определения координат характерных точек границы части земельного участка, м
	X	Y		
1	2	3	4	5
186	419917.19	2226369.06	данные отсутствуют	данные отсутствуют
187	419917.01	2226369.05	данные отсутствуют	данные отсутствуют
188	419917.34	2226365.19	данные отсутствуют	данные отсутствуют
189	419917.52	2226365.2	данные отсутствуют	данные отсутствуют
198	420116.52	2226016.85	данные отсутствуют	данные отсутствуют
198	420116.52	2226016.85	данные отсутствуют	данные отсутствуют
198	420116.52	2226016.85	данные отсутствуют	данные отсутствуют
199	420116.69	2226016.85	данные отсутствуют	данные отсутствуют
199	420116.69	2226016.85	данные отсутствуют	данные отсутствуют
199	420116.69	2226016.85	данные отсутствуют	данные отсутствуют
200	420116.69	2226017.02	данные отсутствуют	данные отсутствуют
200	420116.69	2226017.02	данные отсутствуют	данные отсутствуют
200	420116.69	2226017.02	данные отсутствуют	данные отсутствуют
201	420116.52	2226017.02	данные отсутствуют	данные отсутствуют
201	420116.52	2226017.02	данные отсутствуют	данные отсутствуют
201	420116.52	2226017.02	данные отсутствуют	данные отсутствуют
202	419644.89	2226422.59	данные отсутствуют	данные отсутствуют

Государственный регистратор		ФГИС ЕГРН
полное наименование должности	подпись	инициалы, фамилия

М.П.

Выписка из Единого государственного реестра недвижимости об объекте недвижимости
Сведения о частях земельного участка

Земельный участок			
<small>(вид объекта недвижимости)</small>			
Лист № ____ Раздела 4.2	Всего листов раздела 4.2 : ____	Всего разделов: ____	Всего листов выписки: ____
01.10.2022 № 99/2022/497061912			
Кадастровый номер:		18:24:000000:206 (единое землепользование)	

Номер точки	Координаты, м		Описание закрепления на местности	Средняя квадратическая погрешность определения координат характерных точек границы части земельного участка, м
	X	Y		
1	2	3	4	5
203	419645.06	2226422.59	данные отсутствуют	данные отсутствуют
204	419645.06	2226422.76	данные отсутствуют	данные отсутствуют
205	419644.89	2226422.76	данные отсутствуют	данные отсутствуют
208	419989.98	2226066.17	данные отсутствуют	данные отсутствуют
209	419989.81	2226066.17	данные отсутствуют	данные отсутствуют
214	420006.04	2226211.27	данные отсутствуют	данные отсутствуют
214	420006.04	2226211.27	данные отсутствуют	данные отсутствуют
215	420006.06	2226211.09	данные отсутствуют	данные отсутствуют
215	420006.06	2226211.09	данные отсутствуют	данные отсутствуют
216	420009.91	2226211.41	данные отсутствуют	данные отсутствуют
216	420009.91	2226211.41	данные отсутствуют	данные отсутствуют
217	420009.9	2226211.58	данные отсутствуют	данные отсутствуют
217	420009.9	2226211.58	данные отсутствуют	данные отсутствуют
218	419993.94	2226092.81	данные отсутствуют	данные отсутствуют
219	419993.89	2226092.64	данные отсутствуют	данные отсутствуют
220	419997.6	2226091.54	данные отсутствуют	данные отсутствуют
220	419997.6	2226091.54	данные отсутствуют	данные отсутствуют

Государственный регистратор		ФГИС ЕГРН
полное наименование должности	подпись	инициалы, фамилия

М.П.

Выписка из Единого государственного реестра недвижимости об объекте недвижимости
Сведения о частях земельного участка

Земельный участок			
<small>(вид объекта недвижимости)</small>			
Лист № ____ Раздела 4.2	Всего листов раздела 4.2 : ____	Всего разделов: ____	Всего листов выписки: ____
01.10.2022 № 99/2022/497061912			
Кадастровый номер:		18:24:000000:206 (единое землепользование)	

Номер точки	Координаты, м		Описание закрепления на местности	Средняя квадратическая погрешность определения координат характерных точек границы части земельного участка, м
	X	Y		
1	2	3	4	5
221	419997.65	2226091.71	данные отсутствуют	данные отсутствуют
221	419997.65	2226091.71	данные отсутствуют	данные отсутствуют
222	419975.15	2225970.92	данные отсутствуют	данные отсутствуют
223	419975.32	2225970.92	данные отсутствуют	данные отсутствуют
224	419975.32	2225971.09	данные отсутствуют	данные отсутствуют
225	419975.15	2225971.09	данные отсутствуют	данные отсутствуют
226	419962.61	2225866.12	данные отсутствуют	данные отсутствуют
227	419962.79	2225866.1	данные отсутствуют	данные отсутствуют
228	419963.24	2225869.94	данные отсутствуют	данные отсутствуют
229	419963.06	2225869.96	данные отсутствуют	данные отсутствуют
234	420006.04	2226310.38	данные отсутствуют	данные отсутствуют
235	420006.07	2226310.56	данные отсутствуют	данные отсутствуют
236	420002.25	2226311.16	данные отсутствуют	данные отсутствуют
237	420002.22	2226310.98	данные отсутствуют	данные отсутствуют
238	419986.12	2226042.08	данные отсутствуют	данные отсутствуют
239	419986.29	2226042.08	данные отсутствуют	данные отсутствуют
240	419986.29	2226042.25	данные отсутствуют	данные отсутствуют

Государственный регистратор		ФГИС ЕГРН
полное наименование должности	подпись	инициалы, фамилия

М.П.

Выписка из Единого государственного реестра недвижимости об объекте недвижимости
Сведения о частях земельного участка

Земельный участок			
<small>(вид объекта недвижимости)</small>			
Лист № ____ Раздела 4.2	Всего листов раздела 4.2 : ____	Всего разделов: ____	Всего листов выписки: ____
01.10.2022 № 99/2022/497061912			
Кадастровый номер:		18:24:000000:206 (единое землепользование)	

Номер точки	Координаты, м		Описание закрепления на местности	Средняя квадратическая погрешность определения координат характерных точек границы части земельного участка, м
	X	Y		
1	2	3	4	5
241	419986.12	2226042.25	данные отсутствуют	данные отсутствуют
244	419969.63	2225902.17	данные отсутствуют	данные отсутствуют
245	419969.46	2225902.17	данные отсутствуют	данные отсутствуют
246	420008.32	2226238.33	данные отсутствуют	данные отсутствуют
246	420008.32	2226238.33	данные отсутствуют	данные отсутствуют
246	420008.32	2226238.33	данные отсутствуют	данные отсутствуют
247	420008.49	2226238.33	данные отсутствуют	данные отсутствуют
247	420008.49	2226238.33	данные отсутствуют	данные отсутствуют
247	420008.49	2226238.33	данные отсутствуют	данные отсутствуют
248	420008.49	2226238.5	данные отсутствуют	данные отсутствуют
248	420008.49	2226238.5	данные отсутствуют	данные отсутствуют
248	420008.49	2226238.5	данные отсутствуют	данные отсутствуют
249	420008.32	2226238.5	данные отсутствуют	данные отсутствуют
249	420008.32	2226238.5	данные отсутствуют	данные отсутствуют
249	420008.32	2226238.5	данные отсутствуют	данные отсутствуют
252	420159.53	2225971.65	данные отсутствуют	данные отсутствуют
253	420159.4	2225971.53	данные отсутствуют	данные отсутствуют

Государственный регистратор		ФГИС ЕГРН
полное наименование должности	подпись	инициалы, фамилия

М.П.

Выписка из Единого государственного реестра недвижимости об объекте недвижимости
Сведения о частях земельного участка

Земельный участок			
<small>(вид объекта недвижимости)</small>			
Лист № ____ Раздела 4.2	Всего листов раздела 4.2 : ____	Всего разделов: ____	Всего листов выписки: ____
01.10.2022 № 99/2022/497061912			
Кадастровый номер:		18:24:000000:206 (единое землепользование)	

Номер точки	Координаты, м		Описание закрепления на местности	Средняя квадратическая погрешность определения координат характерных точек границы части земельного участка, м
	X	Y		
1	2	3	4	5
258	420176.96	2226276.77	данные отсутствуют	данные отсутствуют
259	420177.13	2226276.77	данные отсутствуют	данные отсутствуют
260	420177.13	2226276.94	данные отсутствуют	данные отсутствуют
261	420176.96	2226276.94	данные отсутствуют	данные отсутствуют
262	420177.91	2226308.67	данные отсутствуют	данные отсутствуют
263	420177.84	2226308.5	данные отсутствуют	данные отсутствуют
264	420181.41	2226307.01	данные отсутствуют	данные отсутствуют
265	420181.48	2226307.18	данные отсутствуют	данные отсутствуют
266	420031.68	2226212.42	данные отсутствуют	данные отсутствуют
266	420031.68	2226212.42	данные отсутствуют	данные отсутствуют
266	420031.68	2226212.42	данные отсутствуют	данные отсутствуют
267	420031.85	2226212.42	данные отсутствуют	данные отсутствуют
267	420031.85	2226212.42	данные отсутствуют	данные отсутствуют
267	420031.85	2226212.42	данные отсутствуют	данные отсутствуют
268	420031.85	2226212.59	данные отсутствуют	данные отсутствуют
268	420031.85	2226212.59	данные отсутствуют	данные отсутствуют
268	420031.85	2226212.59	данные отсутствуют	данные отсутствуют

Государственный регистратор		ФГИС ЕГРН
полное наименование должности	подпись	инициалы, фамилия

М.П.

Выписка из Единого государственного реестра недвижимости об объекте недвижимости
Сведения о частях земельного участка

Земельный участок			
<small>(вид объекта недвижимости)</small>			
Лист № ____ Раздела 4.2	Всего листов раздела 4.2 : ____	Всего разделов: ____	Всего листов выписки: ____
01.10.2022 № 99/2022/497061912			
Кадастровый номер:		18:24:000000:206 (единое землепользование)	

Номер точки	Координаты, м		Описание закрепления на местности	Средняя квадратическая погрешность определения координат характерных точек границы части земельного участка, м
	X	Y		
1	2	3	4	5
269	420031.68	2226212.59	данные отсутствуют	данные отсутствуют
269	420031.68	2226212.59	данные отсутствуют	данные отсутствуют
269	420031.68	2226212.59	данные отсутствуют	данные отсутствуют
270	419761.68	2226407.76	данные отсутствуют	данные отсутствуют
270	419761.68	2226407.76	данные отсутствуют	данные отсутствуют
271	419761.85	2226407.76	данные отсутствуют	данные отсутствуют
271	419761.85	2226407.76	данные отсутствуют	данные отсутствуют
272	419761.85	2226407.93	данные отсутствуют	данные отсутствуют
272	419761.85	2226407.93	данные отсутствуют	данные отсутствуют
273	419761.68	2226407.93	данные отсутствуют	данные отсутствуют
273	419761.68	2226407.93	данные отсутствуют	данные отсутствуют
286	420219.24	2226461.96	данные отсутствуют	данные отсутствуют
287	420219.41	2226461.96	данные отсутствуют	данные отсутствуют
288	420219.41	2226462.13	данные отсутствуют	данные отсутствуют
289	420219.24	2226462.13	данные отсутствуют	данные отсутствуют
290	420125.52	2226279.06	данные отсутствуют	данные отсутствуют
291	420125.69	2226279.06	данные отсутствуют	данные отсутствуют

Государственный регистратор		ФГИС ЕГРН
полное наименование должности	подпись	инициалы, фамилия

М.П.

Выписка из Единого государственного реестра недвижимости об объекте недвижимости
Сведения о частях земельного участка

Земельный участок			
<small>(вид объекта недвижимости)</small>			
Лист № ____ Раздела 4.2	Всего листов раздела 4.2 : ____	Всего разделов: ____	Всего листов выписки: ____
01.10.2022 № 99/2022/497061912			
Кадастровый номер:		18:24:000000:206 (единое землепользование)	

Номер точки	Координаты, м		Описание закрепления на местности	Средняя квадратическая погрешность определения координат характерных точек границы части земельного участка, м
	X	Y		
1	2	3	4	5
292	420125.69	2226279.23	данные отсутствуют	данные отсутствуют
293	420125.52	2226279.23	данные отсутствуют	данные отсутствуют
294	420175.01	2226211.56	данные отсутствуют	данные отсутствуют
294	420175.01	2226211.56	данные отсутствуют	данные отсутствуют
295	420175.18	2226211.56	данные отсутствуют	данные отсутствуют
295	420175.18	2226211.56	данные отсутствуют	данные отсутствуют
296	420175.18	2226211.73	данные отсутствуют	данные отсутствуют
296	420175.18	2226211.73	данные отсутствуют	данные отсутствуют
297	420175.01	2226211.73	данные отсутствуют	данные отсутствуют
297	420175.01	2226211.73	данные отсутствуют	данные отсутствуют
298	419798.6	2226389.49	данные отсутствуют	данные отсутствуют
299	419798.77	2226389.49	данные отсутствуют	данные отсутствуют
300	419798.77	2226389.66	данные отсутствуют	данные отсутствуют
301	419798.6	2226389.66	данные отсутствуют	данные отсутствуют
310	419835.32	2226371.33	данные отсутствуют	данные отсутствуют
311	419839.32	2226371.33	данные отсутствуют	данные отсутствуют
312	419835.32	2226375.83	данные отсутствуют	данные отсутствуют

Государственный регистратор		ФГИС ЕГРН
полное наименование должности	подпись	инициалы, фамилия

М.П.

Выписка из Единого государственного реестра недвижимости об объекте недвижимости
Сведения о частях земельного участка

Земельный участок			
<small>(вид объекта недвижимости)</small>			
Лист № ____ Раздела 4.2	Всего листов раздела 4.2 : ____	Всего разделов: ____	Всего листов выписки: ____
01.10.2022 № 99/2022/497061912			
Кадастровый номер:		18:24:000000:206 (единое землепользование)	

Номер точки	Координаты, м		Описание закрепления на местности	Средняя квадратическая погрешность определения координат характерных точек границы части земельного участка, м
	X	Y		
1	2	3	4	5
317	419724.82	2226426	данные отсутствуют	данные отсутствуют
317	419724.82	2226426	данные отсутствуют	данные отсутствуют
318	420150	2226259.12	данные отсутствуют	данные отсутствуют
319	419989.81	2226066	данные отсутствуют	данные отсутствуют
320	419989.98	2226066	данные отсутствуют	данные отсутствуют
321	420150.01	2226259.12	данные отсутствуют	данные отсутствуют
322	419959.21	2225916.81	данные отсутствуют	данные отсутствуют
323	420160.84	2225970.18	данные отсутствуют	данные отсутствуют
324	420160.8	2225969.96	данные отсутствуют	данные отсутствуют
325	420001.9	2226341.59	данные отсутствуют	данные отсутствуют
326	420001.88	2226341.42	данные отсутствуют	данные отсутствуют
327	419994.58	2226092.62	данные отсутствуют	данные отсутствуют
328	419994.56	2226092.44	данные отсутствуют	данные отсутствуют
329	419969.63	2225902	данные отсутствуют	данные отсутствуют
330	419969.46	2225902	данные отсутствуют	данные отсутствуют
331	419724.24	2226422.86	данные отсутствуют	данные отсутствуют
332	419724.08	2226422.93	данные отсутствуют	данные отсутствуют

Государственный регистратор		ФГИС ЕГРН
полное наименование должности	подпись	инициалы, фамилия

М.П.

Выписка из Единого государственного реестра недвижимости об объекте недвижимости

Сведения о характеристиках объекта недвижимости

На основании запроса от 08.09.2022 г., поступившего на рассмотрение 09.09.2022 г., сообщаем, что согласно записям Единого государственного реестра недвижимости:

Земельный участок			
(вид объекта недвижимости)			
Лист № ____ Раздела <u>1</u>	Всего листов раздела <u>1</u> : ____	Всего разделов: ____	Всего листов выписки: ____
09.09.2022 № 99/2022/492774114			
Кадастровый номер:		18:24:053002:22	

Номер кадастрового квартала:	18:24:053002
Дата присвоения кадастрового номера:	16.11.2005
Ранее присвоенный государственный учетный номер:	данные отсутствуют
Адрес:	Удмуртская Республика, Якшур-Бодьинский район, земельный участок расположен в восточной части кадастрового квартала, граница которого проходит по черте населенного пункта
Площадь:	35999 +/- 133 кв. м
Кадастровая стоимость, руб.:	5820678.31
Кадастровые номера расположенных в пределах земельного участка объектов недвижимости:	18:24:000000:1749
Кадастровые номера объектов недвижимости, из которых образован объект недвижимости:	данные отсутствуют
Кадастровые номера образованных объектов недвижимости:	данные отсутствуют
Сведения о включении объекта недвижимости в состав предприятия как имущественного комплекса:	

Государственный регистратор		ФГИС ЕГРН
полное наименование должности	подпись	инициалы, фамилия

М.П.

Выписка из Единого государственного реестра недвижимости об объекте недвижимости
Сведения о характеристиках объекта недвижимости

Земельный участок			
<small>(вид объекта недвижимости)</small>			
Лист № ____ Раздела 1	Всего листов раздела 1 : ____	Всего разделов: ____	Всего листов выписки: ____
09.09.2022 № 99/2022/492774114			
Кадастровый номер:		18:24:053002:22	

Категория земель:	Земли населённых пунктов
Виды разрешенного использования:	Земельные участки (территории) общего пользования
Сведения о кадастровом инженере:	Огаркова Марина Валентиновна №18-11-47
Сведения о лесах, водных объектах и об иных природных объектах, расположенных в пределах земельного участка:	данные отсутствуют
Сведения о том, что земельный участок полностью или частично расположен в границах зоны с особыми условиями использования территории или территории объекта культурного наследия	данные отсутствуют
Сведения о том, что земельный участок расположен в границах особой экономической зоны, территории опережающего социально-экономического развития, зоны территориального развития в Российской Федерации, игровой зоны:	данные отсутствуют
Сведения о том, что земельный участок расположен в границах особо охраняемой природной территории, охотничьих угодий, лесничеств, лесопарков:	данные отсутствуют
Сведения о результатах проведения государственного земельного надзора:	данные отсутствуют
Сведения о расположении земельного участка в границах территории, в отношении которой утвержден проект межевания территории:	данные отсутствуют

Государственный регистратор		ФГИС ЕГРН
полное наименование должности	подпись	инициалы, фамилия

М.П.

Выписка из Единого государственного реестра недвижимости об объекте недвижимости
Сведения о характеристиках объекта недвижимости

Земельный участок			
<small>(вид объекта недвижимости)</small>			
Лист № ____ Раздела 1	Всего листов раздела 1 : ____	Всего разделов: ____	Всего листов выписки: ____
09.09.2022 № 99/2022/492774114			
Кадастровый номер:		18:24:053002:22	

Условный номер земельного участка:	данные отсутствуют
Сведения о принятии акта и (или) заключении договора, предусматривающих предоставление в соответствии с земельным законодательством исполнительным органом государственной власти или органом местного самоуправления находящегося в государственной или муниципальной собственности земельного участка для строительства наемного дома социального использования или наемного дома коммерческого использования:	данные отсутствуют
Сведения о том, что земельный участок или земельные участки образованы на основании решения об изъятии земельного участка и (или) расположенного на нем объекта недвижимости для государственных или муниципальных нужд:	данные отсутствуют
Сведения о том, что земельный участок образован из земель или земельного участка, государственная собственность на которые не разграничена:	данные отсутствуют
Сведения о наличии земельного спора о местоположении границ земельных участков:	данные отсутствуют
Статус записи об объекте недвижимости:	Сведения об объекте недвижимости имеют статус "актуальные, ранее учтенные"
Особые отметки:	Сведения о видах разрешенного использования имеют статус «Актуальные незасвидетельствованные». Право (ограничение права, обременение объекта недвижимости) зарегистрировано на данный объект недвижимости с видами разрешенного использования отсутствует. Сведения необходимые для заполнения раздела 3.1 отсутствуют.
Получатель выписки:	Волков Валерий Владимирович

Государственный регистратор		ФГИС ЕГРН
полное наименование должности	подпись	инициалы, фамилия

М.П.

Выписка из Единого государственного реестра недвижимости об объекте недвижимости
Сведения о зарегистрированных правах


Земельный участок		(вид объекта недвижимости)	
Лист № ____ Раздела <u>2</u>	Всего листов раздела <u>2</u> : ____	Всего разделов: ____	Всего листов выписки: ____
09.09.2022 № 99/2022/492774114			
Кадастровый номер:		18:24:053002:22	
1.	Правообладатель (правообладатели):	1.1.	Российская Федерация
2.	Вид, номер и дата государственной регистрации права:	2.1.	Собственность, № 18-18-22/009/2013-226 от 30.04.2013
3.	Ограничение прав и обременение объекта недвижимости:	не зарегистрировано	
1.	Правообладатель (правообладатели):	1.2.	Федеральное казенное учреждение "Управление Федеральных автомобильных дорог "Прикамье" Федерального дорожного агентства", ИНН: 2126000323
2.	Вид, номер и дата государственной регистрации права:	2.2.	Постоянное (бессрочное) пользование, № 18:24:053002:22-18/012/2019-2 от 19.03.2019
3.	Ограничение прав и обременение объекта недвижимости:	не зарегистрировано	
4.	Договоры участия в долевом строительстве:	не зарегистрировано	
5.	Заявленные в судебном порядке права требования:	данные отсутствуют	
6.	Сведения о возражении в отношении зарегистрированного права:	данные отсутствуют	
7.	Сведения о наличии решения об изъятии объекта недвижимости для государственных и муниципальных нужд:	данные отсутствуют	
8.	Сведения о невозможности государственной регистрации без личного участия правообладателя или его законного представителя:		
9.	Правопритязания и сведения о наличии поступивших, но не рассмотренных заявлений о проведении государственной регистрации права (перехода, прекращения права), ограничения права или обременения объекта недвижимости, сделки в отношении объекта недвижимости:	данные отсутствуют	
10.	Сведения об осуществлении государственной регистрации сделки, права, ограничения права без необходимого в силу закона согласия третьего лица, органа:	данные отсутствуют	
11.	Сведения о невозможности государственной регистрации перехода, прекращения, ограничения права на земельный участок из земель сельскохозяйственного назначения:		

Государственный регистратор		ФГИС ЕГРН
полное наименование должности	подпись	инициалы, фамилия

М.П.

Выписка из Единого государственного реестра недвижимости об объекте недвижимости
Описание местоположения земельного участка

Земельный участок			
(вид объекта недвижимости)			
Лист № ____ Раздела 3	Всего листов раздела 3 : ____	Всего разделов: ____	Всего листов выписки: ____
09.09.2022 № 99/2022/492774114			
Кадастровый номер:		18:24:053002:22	

План (чертеж, схема) земельного участка			
			
Масштаб 1: данные отсутствуют	Условные обозначения:		

Государственный регистратор		ФГИС ЕГРН
полное наименование должности	подпись	инициалы, фамилия

М.П.

Выписка из Единого государственного реестра недвижимости об объекте недвижимости
Описание местоположения земельного участка

Земельный участок			
(вид объекта недвижимости)			
Лист № ___ Раздела 3.2	Всего листов раздела 3.2 : ___	Всего разделов: ___	Всего листов выписки: ___
09.09.2022 № 99/2022/492774114			
Кадастровый номер:		18:24:053002:22	

Сведения о характерных точках границы земельного участка				
Система координат: МСК-73				
Зона №				
Номер точки	Координаты		Описание закрепления на местности	Средняя квадратическая погрешность определения координат характерных точек границ земельного участка, м
	X	Y		
1	2	3	4	5
1	420560.4	2226455.18	данные отсутствуют	данные отсутствуют
2	420561	2226469	данные отсутствуют	данные отсутствуют
3	420562	2226491	данные отсутствуют	данные отсутствуют
4	420493.65	2226477.23	данные отсутствуют	данные отсутствуют
5	420456.47	2226474.14	данные отсутствуют	данные отсутствуют
6	420429.16	2226475.21	данные отсутствуют	данные отсутствуют
7	420371.89	2226480.09	данные отсутствуют	данные отсутствуют
8	420316.31	2226490.11	данные отсутствуют	данные отсутствуют
9	420276.5	2226502.28	данные отсутствуют	данные отсутствуют
10	420244.42	2226507	данные отсутствуют	данные отсутствуют
11	420201.08	2226517.21	данные отсутствуют	данные отсутствуют
12	420156.92	2226520.53	данные отсутствуют	данные отсутствуют
13	420086.19	2226524.19	данные отсутствуют	данные отсутствуют
14	419952.39	2226513.29	данные отсутствуют	данные отсутствуют
15	419941.07	2226518.53	данные отсутствуют	данные отсутствуют

Государственный регистратор		ФГИС ЕГРН
полное наименование должности	подпись	инициалы, фамилия

М.П.

Выписка из Единого государственного реестра недвижимости об объекте недвижимости
Описание местоположения земельного участка

Земельный участок			
<small>(вид объекта недвижимости)</small>			
Лист № ____ Раздела 3.2	Всего листов раздела 3.2 : ____	Всего разделов: ____	Всего листов выписки: ____
09.09.2022 № 99/2022/492774114			
Кадастровый номер:		18:24:053002:22	

Сведения о характерных точках границы земельного участка				
Система координат: МСК-73				
Зона №				
Номер точки	Координаты		Описание закрепления на местности	Средняя квадратическая погрешность определения координат характерных точек границ земельного участка, м
	X	Y		
1	2	3	4	5
16	419925.35	2226517.56	данные отсутствуют	данные отсутствуют
17	419918.6	2226506.3	данные отсутствуют	данные отсутствуют
18	419817.1	2226495.8	данные отсутствуют	данные отсутствуют
19	419821.68	2226502.25	данные отсутствуют	данные отсутствуют
20	419723.23	2226492.46	данные отсутствуют	данные отсутствуют
21	419630.01	2226479.04	данные отсутствуют	данные отсутствуют
22	419619.22	2226487.9	данные отсутствуют	данные отсутствуют
23	419595.68	2226486.81	данные отсутствуют	данные отсутствуют
24	419598	2226469	данные отсутствуют	данные отсутствуют
25	419601	2226451.01	данные отсутствуют	данные отсутствуют
26	419727.47	2226462.45	данные отсутствуют	данные отсутствуют
27	419797.38	2226467.04	данные отсутствуют	данные отсутствуют
28	419912.86	2226481.64	данные отсутствуют	данные отсутствуют
29	419929.13	2226485.16	данные отсутствуют	данные отсутствуют
30	419972.62	2226485.79	данные отсутствуют	данные отсутствуют

Государственный регистратор		ФГИС ЕГРН
полное наименование должности	подпись	инициалы, фамилия

М.П.

Выписка из Единого государственного реестра недвижимости об объекте недвижимости
Описание местоположения земельного участка

Земельный участок			
(вид объекта недвижимости)			
Лист № ____ Раздела 3.2	Всего листов раздела 3.2 : ____	Всего разделов: ____	Всего листов выписки: ____
09.09.2022 № 99/2022/492774114			
Кадастровый номер:		18:24:053002:22	

Сведения о характерных точках границы земельного участка				
Система координат: МСК-73				
Зона №				
Номер точки	Координаты		Описание закрепления на местности	Средняя квадратическая погрешность определения координат характерных точек границ земельного участка, м
	X	Y		
1	2	3	4	5
31	420001.82	2226487.17	данные отсутствуют	данные отсутствуют
32	420030.42	2226488.93	данные отсутствуют	данные отсутствуют
33	420083.03	2226482.29	данные отсутствуют	данные отсутствуют
34	420162.94	2226474.3	данные отсутствуют	данные отсутствуют
35	420223.53	2226458.43	данные отсутствуют	данные отсутствуют
36	420248.38	2226453.39	данные отсутствуют	данные отсутствуют
37	420369.06	2226438.79	данные отсутствуют	данные отсутствуют
38	420426.33	2226433.3	данные отсутствуют	данные отсутствуют
39	420456.6	2226432.11	данные отсутствуют	данные отсутствуют
40	420501	2226435.8	данные отсутствуют	данные отсутствуют
41	420239.58	2226495.46	данные отсутствуют	данные отсутствуют
42	420239.6	2226495.38	данные отсутствуют	данные отсутствуют
43	420239.56	2226495.3	данные отсутствуют	данные отсутствуют
44	420239.48	2226495.26	данные отсутствуют	данные отсутствуют
45	420239.4	2226495.28	данные отсутствуют	данные отсутствуют

Государственный регистратор		ФГИС ЕГРН
полное наименование должности	подпись	инициалы, фамилия

М.П.

Выписка из Единого государственного реестра недвижимости об объекте недвижимости
Описание местоположения земельного участка

Земельный участок			
(вид объекта недвижимости)			
Лист № ____ Раздела 3.2	Всего листов раздела 3.2 : ____	Всего разделов: ____	Всего листов выписки: ____
09.09.2022 № 99/2022/492774114			
Кадастровый номер:		18:24:053002:22	

Сведения о характерных точках границы земельного участка				
Система координат: МСК-73				
Зона №				
Номер точки	Координаты		Описание закрепления на местности	Средняя квадратическая погрешность определения координат характерных точек границ земельного участка, м
	X	Y		
1	2	3	4	5
46	420239.34	2226495.36	данные отсутствуют	данные отсутствуют
47	420239.35	2226495.44	данные отсутствуют	данные отсутствуют
48	420239.42	2226495.51	данные отсутствуют	данные отсутствуют
49	420239.5	2226495.52	данные отсутствуют	данные отсутствуют
50	420219.24	2226461.96	данные отсутствуют	данные отсутствуют
51	420219.24	2226462.13	данные отсутствуют	данные отсутствуют
52	420219.41	2226462.13	данные отсутствуют	данные отсутствуют
53	420219.41	2226461.96	данные отсутствуют	данные отсутствуют
54	420193.86	2226469.58	данные отсутствуют	данные отсутствуют
55	420193.86	2226469.75	данные отсутствуют	данные отсутствуют
56	420194.03	2226469.75	данные отсутствуют	данные отсутствуют
57	420194.03	2226469.58	данные отсутствуют	данные отсутствуют
58	420173.93	2226475.56	данные отсутствуют	данные отсутствуют
59	420177.69	2226474.66	данные отсутствуют	данные отсутствуют
60	420177.65	2226474.49	данные отсутствуют	данные отсутствуют

Государственный регистратор		ФГИС ЕГРН
полное наименование должности	подпись	инициалы, фамилия

М.П.

Выписка из Единого государственного реестра недвижимости об объекте недвижимости
Описание местоположения земельного участка

Земельный участок			
(вид объекта недвижимости)			
Лист № ____ Раздела 3.2	Всего листов раздела 3.2 : ____	Всего разделов: ____	Всего листов выписки: ____
09.09.2022 № 99/2022/492774114			
Кадастровый номер:		18:24:053002:22	

Сведения о характерных точках границы земельного участка				
Система координат: МСК-73				
Зона №				
Номер точки	Координаты		Описание закрепления на местности	Средняя квадратическая погрешность определения координат характерных точек границ земельного участка, м
	X	Y		
1	2	3	4	5
61	420173.89	2226475.39	данные отсутствуют	данные отсутствуют

Государственный регистратор		ФГИС ЕГРН
полное наименование должности	подпись	инициалы, фамилия

М.П.

Выписка из Единого государственного реестра недвижимости об объекте недвижимости
Сведения о частях земельного участка

Земельный участок			
(вид объекта недвижимости)			
Лист № ____ Раздела 4	Всего листов раздела 4 : ____	Всего разделов: ____	Всего листов выписки: ____
09.09.2022 № 99/2022/492774114			
Кадастровый номер:		18:24:053002:22	

План (чертеж, схема) части земельного участка		Учетный номер части: 18:24:053002:22/1	
			
Масштаб 1: данные отсутствуют	Условные обозначения:		

Государственный регистратор		ФГИС ЕГРН
полное наименование должности	подпись	инициалы, фамилия

М.П.

Выписка из Единого государственного реестра недвижимости об объекте недвижимости
Сведения о частях земельного участка

Земельный участок			
(вид объекта недвижимости)			
Лист № ____ Раздела 4	Всего листов раздела 4 : ____	Всего разделов: ____	Всего листов выписки: ____
09.09.2022 № 99/2022/492774114			
Кадастровый номер:		18:24:053002:22	

План (чертеж, схема) части земельного участка	Учетный номер части: 18:24:053002:22/2
	
Масштаб 1: данные отсутствуют	Условные обозначения:

Государственный регистратор		ФГИС ЕГРН
полное наименование должности	подпись	инициалы, фамилия

М.П.

Выписка из Единого государственного реестра недвижимости об объекте недвижимости
Сведения о частях земельного участка

Земельный участок			
<small>(вид объекта недвижимости)</small>			
Лист № ____ Раздела 4	Всего листов раздела 4 : ____	Всего разделов: ____	Всего листов выписки: ____
09.09.2022 № 99/2022/492774114			
Кадастровый номер:		18:24:053002:22	

План (чертеж, схема) части земельного участка	Учетный номер части: 18:24:053002:22/3
	
Масштаб 1: данные отсутствуют	Условные обозначения:

Государственный регистратор		ФГИС ЕГРН
полное наименование должности	подпись	инициалы, фамилия

М.П.

Выписка из Единого государственного реестра недвижимости об объекте недвижимости
Сведения о частях земельного участка

Земельный участок			
<small>(вид объекта недвижимости)</small>			
Лист № ____ Раздела 4.1	Всего листов раздела 4.1 : ____	Всего разделов: ____	Всего листов выписки: ____
09.09.2022 № 99/2022/492774114			
Кадастровый номер:		18:24:053002:22	

Учетный номер части	Площадь (м ²)	Содержание ограничения в использовании или ограничения права на объект недвижимости или обременения объекта недвижимости
1	2	3
1	1139	Ограничения прав на земельный участок, предусмотренные статьями 56, 56.1 Земельного кодекса Российской Федерации, Доверенность № 1092775 от 27.12.2012, срок действия: 27.08.2015
2	76	Ограничения прав на земельный участок, предусмотренные статьями 56, 56.1 Земельного кодекса Российской Федерации, Свидетельство о государственной регистрации права № 185909 от 15.12.2010, срок действия: 17.08.2015
3	7	Ограничения прав на земельный участок, предусмотренные статьями 56, 56.1 Земельного кодекса Российской Федерации, Постановление "О порядке установления охранных зон объектов электросетевого хозяйства и особых условий использования земельных участков, расположенных в границах таких зон" № 160 от 24.02.2009, срок действия: 13.09.2016

Государственный регистратор		ФГИС ЕГРН
полное наименование должности	подпись	инициалы, фамилия

М.П.

Выписка из Единого государственного реестра недвижимости об объекте недвижимости
Сведения о частях земельного участка

Земельный участок				
<small>(вид объекта недвижимости)</small>				
Лист № ____ Раздела 4.2		Всего листов раздела 4.2 : ____		Всего разделов: ____
Всего листов выписки: ____				
09.09.2022 № 99/2022/492774114				
Кадастровый номер:			18:24:053002:22	
Сведения о характерных точках границы части (частей) земельного участка				
Учетный номер части: 1				
Система координат: МСК-73				
Зона №				
Номер точки	Координаты, м		Описание закрепления на местности	Средняя квадратическая погрешность определения координат характерных точек границы части земельного участка, м
	X	Y		
1	2	3	4	5
10	420244.42	2226507	данные отсутствуют	данные отсутствуют
23	419595.68	2226486.81	данные отсутствуют	данные отсутствуют
24	419598	2226469	данные отсутствуют	данные отсутствуют
25	419601	2226451.01	данные отсутствуют	данные отсутствуют
35	420223.53	2226458.43	данные отсутствуют	данные отсутствуют
41	420239.58	2226495.46	данные отсутствуют	данные отсутствуют
42	420239.6	2226495.38	данные отсутствуют	данные отсутствуют
43	420239.56	2226495.3	данные отсутствуют	данные отсутствуют
44	420239.48	2226495.26	данные отсутствуют	данные отсутствуют
45	420239.4	2226495.28	данные отсутствуют	данные отсутствуют
46	420239.34	2226495.36	данные отсутствуют	данные отсутствуют
47	420239.35	2226495.44	данные отсутствуют	данные отсутствуют
48	420239.42	2226495.51	данные отсутствуют	данные отсутствуют
49	420239.5	2226495.52	данные отсутствуют	данные отсутствуют
50	420219.24	2226461.96	данные отсутствуют	данные отсутствуют
51	420219.24	2226462.13	данные отсутствуют	данные отсутствуют
Государственный регистратор			ФГИС ЕГРН	
полное наименование должности			подпись	
			инициалы, фамилия	

М.П.

Выписка из Единого государственного реестра недвижимости об объекте недвижимости
Сведения о частях земельного участка

Земельный участок			
<small>(вид объекта недвижимости)</small>			
Лист № ____ Раздела 4.2	Всего листов раздела 4.2 : ____	Всего разделов: ____	Всего листов выписки: ____
09.09.2022 № 99/2022/492774114			
Кадастровый номер:		18:24:053002:22	

Номер точки	Координаты, м		Описание закрепления на местности	Средняя квадратическая погрешность определения координат характерных точек границы части земельного участка, м
	X	Y		
1	2	3	4	5
52	420219.41	2226462.13	данные отсутствуют	данные отсутствуют
53	420219.41	2226461.96	данные отсутствуют	данные отсутствуют
62	420231.23	2226460.52	данные отсутствуют	данные отсутствуют
63	420256.19	2226505.27	данные отсутствуют	данные отсутствуют
64	420234.42	2226509.36	данные отсутствуют	данные отсутствуют
65	420212.92	2226470.8	данные отсутствуют	данные отсутствуют
66	420208.15	2226462.46	данные отсутствуют	данные отсутствуют
67	420229.36	2226457.25	данные отсутствуют	данные отсутствуют
68	419601.59	2226451.07	данные отсутствуют	данные отсутствуют
69	419599.01	2226486.95	данные отсутствуют	данные отсутствуют
70	420187.53	2226469.46	данные отсутствуют	данные отсутствуют
71	420186.88	2226468.03	данные отсутствуют	данные отсутствуют
72	420195.74	2226465.71	данные отсутствуют	данные отсутствуют

Государственный регистратор		ФГИС ЕГРН
полное наименование должности	подпись	инициалы, фамилия

М.П.

Выписка из Единого государственного реестра недвижимости об объекте недвижимости
Сведения о частях земельного участка

Земельный участок				
<small>(вид объекта недвижимости)</small>				
Лист № ____ Раздела 4.2		Всего листов раздела 4.2 : ____		Всего разделов: ____
Всего листов выписки: ____				
09.09.2022 № 99/2022/492774114				
Кадастровый номер:			18:24:053002:22	
Сведения о характерных точках границы части (частей) земельного участка				
Учетный номер части: 2				
Система координат: МСК-73				
Зона №				
Номер точки	Координаты, м		Описание закрепления на местности	Средняя квадратическая погрешность определения координат характерных точек границы части земельного участка, м
	X	Y		
1	2	3	4	5
10	420244.42	2226507	данные отсутствуют	данные отсутствуют
23	419595.68	2226486.81	данные отсутствуют	данные отсутствуют
24	419598	2226469	данные отсутствуют	данные отсутствуют
25	419601	2226451.01	данные отсутствуют	данные отсутствуют
35	420223.53	2226458.43	данные отсутствуют	данные отсутствуют
41	420239.58	2226495.46	данные отсутствуют	данные отсутствуют
42	420239.6	2226495.38	данные отсутствуют	данные отсутствуют
43	420239.56	2226495.3	данные отсутствуют	данные отсутствуют
44	420239.48	2226495.26	данные отсутствуют	данные отсутствуют
45	420239.4	2226495.28	данные отсутствуют	данные отсутствуют
46	420239.34	2226495.36	данные отсутствуют	данные отсутствуют
47	420239.35	2226495.44	данные отсутствуют	данные отсутствуют
48	420239.42	2226495.51	данные отсутствуют	данные отсутствуют
49	420239.5	2226495.52	данные отсутствуют	данные отсутствуют
50	420219.24	2226461.96	данные отсутствуют	данные отсутствуют
51	420219.24	2226462.13	данные отсутствуют	данные отсутствуют
Государственный регистратор			ФГИС ЕГРН	
полное наименование должности			подпись	
			инициалы, фамилия	

М.П.

Выписка из Единого государственного реестра недвижимости об объекте недвижимости
Сведения о частях земельного участка

Земельный участок			
<small>(вид объекта недвижимости)</small>			
Лист № ____	Раздела 4.2	Всего листов раздела 4.2 : ____	Всего разделов: ____
09.09.2022 № 99/2022/492774114			
Кадастровый номер:		18:24:053002:22	

Номер точки	Координаты, м		Описание закрепления на местности	Средняя квадратическая погрешность определения координат характерных точек границы части земельного участка, м
	X	Y		
1	2	3	4	5
52	420219.41	2226462.13	данные отсутствуют	данные отсутствуют
53	420219.41	2226461.96	данные отсутствуют	данные отсутствуют
62	420231.23	2226460.52	данные отсутствуют	данные отсутствуют
63	420256.19	2226505.27	данные отсутствуют	данные отсутствуют
64	420234.42	2226509.36	данные отсутствуют	данные отсутствуют
65	420212.92	2226470.8	данные отсутствуют	данные отсутствуют
66	420208.15	2226462.46	данные отсутствуют	данные отсутствуют
67	420229.36	2226457.25	данные отсутствуют	данные отсутствуют
68	419601.59	2226451.07	данные отсутствуют	данные отсутствуют
69	419599.01	2226486.95	данные отсутствуют	данные отсутствуют
70	420187.53	2226469.46	данные отсутствуют	данные отсутствуют
71	420186.88	2226468.03	данные отсутствуют	данные отсутствуют
72	420195.74	2226465.71	данные отсутствуют	данные отсутствуют

Государственный регистратор		ФГИС ЕГРН
полное наименование должности	подпись	инициалы, фамилия

М.П.

Выписка из Единого государственного реестра недвижимости об объекте недвижимости
Сведения о частях земельного участка

Земельный участок				
<small>(вид объекта недвижимости)</small>				
Лист № ____ Раздела 4.2		Всего листов раздела 4.2 : ____		Всего разделов: ____
Всего листов выписки: ____				
09.09.2022 № 99/2022/492774114				
Кадастровый номер:			18:24:053002:22	
Сведения о характерных точках границы части (частей) земельного участка				
Учетный номер части: 3				
Система координат: МСК-73				
Зона №				
Номер точки	Координаты, м		Описание закрепления на местности	Средняя квадратическая погрешность определения координат характерных точек границы части земельного участка, м
	X	Y		
1	2	3	4	5
10	420244.42	2226507	данные отсутствуют	данные отсутствуют
23	419595.68	2226486.81	данные отсутствуют	данные отсутствуют
24	419598	2226469	данные отсутствуют	данные отсутствуют
25	419601	2226451.01	данные отсутствуют	данные отсутствуют
35	420223.53	2226458.43	данные отсутствуют	данные отсутствуют
41	420239.58	2226495.46	данные отсутствуют	данные отсутствуют
42	420239.6	2226495.38	данные отсутствуют	данные отсутствуют
43	420239.56	2226495.3	данные отсутствуют	данные отсутствуют
44	420239.48	2226495.26	данные отсутствуют	данные отсутствуют
45	420239.4	2226495.28	данные отсутствуют	данные отсутствуют
46	420239.34	2226495.36	данные отсутствуют	данные отсутствуют
47	420239.35	2226495.44	данные отсутствуют	данные отсутствуют
48	420239.42	2226495.51	данные отсутствуют	данные отсутствуют
49	420239.5	2226495.52	данные отсутствуют	данные отсутствуют
50	420219.24	2226461.96	данные отсутствуют	данные отсутствуют
51	420219.24	2226462.13	данные отсутствуют	данные отсутствуют
Государственный регистратор			ФГИС ЕГРН	
полное наименование должности			подпись	
			инициалы, фамилия	

М.П.

Выписка из Единого государственного реестра недвижимости об объекте недвижимости
Сведения о частях земельного участка

Земельный участок			
<small>(вид объекта недвижимости)</small>			
Лист № ____ Раздела 4.2	Всего листов раздела 4.2 : ____	Всего разделов: ____	Всего листов выписки: ____
09.09.2022 № 99/2022/492774114			
Кадастровый номер:		18:24:053002:22	

Номер точки	Координаты, м		Описание закрепления на местности	Средняя квадратическая погрешность определения координат характерных точек границы части земельного участка, м
	X	Y		
1	2	3	4	5
52	420219.41	2226462.13	данные отсутствуют	данные отсутствуют
53	420219.41	2226461.96	данные отсутствуют	данные отсутствуют
62	420231.23	2226460.52	данные отсутствуют	данные отсутствуют
63	420256.19	2226505.27	данные отсутствуют	данные отсутствуют
64	420234.42	2226509.36	данные отсутствуют	данные отсутствуют
65	420212.92	2226470.8	данные отсутствуют	данные отсутствуют
66	420208.15	2226462.46	данные отсутствуют	данные отсутствуют
67	420229.36	2226457.25	данные отсутствуют	данные отсутствуют
68	419601.59	2226451.07	данные отсутствуют	данные отсутствуют
69	419599.01	2226486.95	данные отсутствуют	данные отсутствуют
70	420187.53	2226469.46	данные отсутствуют	данные отсутствуют
71	420186.88	2226468.03	данные отсутствуют	данные отсутствуют
72	420195.74	2226465.71	данные отсутствуют	данные отсутствуют

Государственный регистратор		ФГИС ЕГРН
полное наименование должности	подпись	инициалы, фамилия

М.П.

ФГИС ЕГРН

полное наименование органа регистрации прав

Раздел 1

Выписка из Единого государственного реестра недвижимости об объекте недвижимости

Сведения о характеристиках объекта недвижимости

На основании запроса от 01.10.2022 г., поступившего на рассмотрение 01.10.2022 г., сообщаем, что согласно записям Единого государственного реестра недвижимости:

Земельный участок			
(вид объекта недвижимости)			
Лист № ____ Раздела <u>1</u>	Всего листов раздела <u>1</u> : ____	Всего разделов: ____	Всего листов выписки: ____
01.10.2022 № 99/2022/497061292			
Кадастровый номер:		18:24:000000:132 (единое землепользование)	

Номер кадастрового квартала:	18:24:000000
Дата присвоения кадастрового номера:	10.06.1992
Ранее присвоенный государственный учетный номер:	Кадастровый номер: 18:24:000000:021, Кадастровый номер: 18:24:0:0132
Адрес:	Удмуртская Республика, Якшур-Бодьинский район, земельный участок расположен в центральной части кадастрового квартала, ограниченного административной границей Якшур-Бодьинского района
Площадь:	2661 кв. м
Кадастровая стоимость, руб.:	543005.44
Кадастровые номера расположенных в пределах земельного участка объектов недвижимости:	данные отсутствуют
Кадастровые номера объектов недвижимости, из которых образован объект недвижимости:	данные отсутствуют
Кадастровые номера образованных объектов недвижимости:	данные отсутствуют
Сведения о включении объекта недвижимости в состав предприятия как имущественного комплекса:	

Государственный регистратор		ФГИС ЕГРН
полное наименование должности	подпись	инициалы, фамилия

М.П.

Выписка из Единого государственного реестра недвижимости об объекте недвижимости
Сведения о характеристиках объекта недвижимости

Земельный участок			
(вид объекта недвижимости)			
Лист № ____ Раздела 1	Всего листов раздела 1 : ____	Всего разделов: ____	Всего листов выписки: ____
01.10.2022 № 99/2022/497061292			
Кадастровый номер:		18:24:000000:132 (единое землепользование)	

Категория земель:	Земли промышленности, энергетики, транспорта, связи, радиовещания, телевидения, информатики, земли для обеспечения космической деятельности, земли обороны, безопасности и земли иного специального назначения
Виды разрешенного использования:	Для эксплуатации наземных объектов и элементов магистральных газопроводов Ямбург-Тула 1 (от 1920,6 км до 1972 км) и Ямбург-Тула 2 (от 1920,6 км до 1972 км)
Сведения о кадастровом инженерере:	данные отсутствуют
Сведения о лесах, водных объектах и об иных природных объектах, расположенных в пределах земельного участка:	данные отсутствуют
Сведения о том, что земельный участок полностью или частично расположен в границах зоны с особыми условиями использования территории или территории объекта культурного наследия	данные отсутствуют
Сведения о том, что земельный участок расположен в границах особой экономической зоны, территории опережающего социально-экономического развития, зоны территориального развития в Российской Федерации, игровой зоны:	данные отсутствуют
Сведения о том, что земельный участок расположен в границах особо охраняемой природной территории, охотничьих угодий, лесничеств, лесопарков:	данные отсутствуют
Сведения о результатах проведения государственного земельного надзора:	данные отсутствуют
Сведения о расположении земельного участка в границах территории, в отношении которой утвержден проект межевания территории:	данные отсутствуют

Государственный регистратор		ФГИС ЕГРН
полное наименование должности	подпись	инициалы, фамилия

М.П.

Выписка из Единого государственного реестра недвижимости об объекте недвижимости
Сведения о характеристиках объекта недвижимости

Земельный участок			
(вид объекта недвижимости)			
Лист № ____ Раздела 1	Всего листов раздела 1 : ____	Всего разделов: ____	Всего листов выписки: ____
01.10.2022 № 99/2022/497061292			
Кадастровый номер:		18:24:000000:132 (единое землепользование)	
Условный номер земельного участка:	данные отсутствуют		
Сведения о принятии акта и (или) заключении договора, предусматривающих предоставление в соответствии с земельным законодательством исполнительным органом государственной власти или органом местного самоуправления находящегося в государственной или муниципальной собственности земельного участка для строительства наемного дома социального использования или наемного дома коммерческого использования:	данные отсутствуют		
Сведения о том, что земельный участок или земельные участки образованы на основании решения об изъятии земельного участка и (или) расположенного на нем объекта недвижимости для государственных или муниципальных нужд:	данные отсутствуют		
Сведения о том, что земельный участок образован из земель или земельного участка, государственная собственность на которые не разграничена:	данные отсутствуют		
Сведения о наличии земельного спора о местоположении границ земельных участков:	данные отсутствуют		
Статус записи об объекте недвижимости:	Сведения об объекте недвижимости имеют статус "актуальные, ранее учтенные"		
Особые отметки:	<p>Сведения о видах разрешенного использования имеют статус «Актуальные незасвидетельствованные». Право (ограничение права, обременение объекта недвижимости) зарегистрировано на данный объект недвижимости с видами разрешенного использования отсутствует. Сведения необходимые для заполнения раздела 3 отсутствуют. Сведения необходимые для заполнения раздела 3.1 отсутствуют. Сведения необходимые для заполнения раздела 3.2 отсутствуют. Сведения необходимые для заполнения раздела 4 отсутствуют. Сведения необходимые для заполнения раздела 4.2 отсутствуют. Граница земельного участка не установлена в соответствии с требованиями земельного законодательства</p> <p>Список кадастровых номеров (площадей) обособленных (условных) участков, входящих в единое землепользование: 18:24:018001:78 (4кв.м) , 18:24:018001:106 (4.1кв.м) , 18:24:018001:104 (4.1кв.м) , 18:24:018001:108 (4.1кв.м) , 18:24:018001:123 (14.3кв.м) , 18:24:018001:121 (4.1кв.м) , 18:24:018001:114 (4.1кв.м) , 18:24:018001:103 (4.1кв.м) , 18:24:018001:130 (4.1кв.м) , 18:24:018001:117 (4.1кв.м) , 18:24:018001:101 (4.1кв.м) , 18:24:018001:100 (4.1кв.м) , 18:24:018001:124 (4.1кв.м) , 18:24:018001:129 (4.1кв.м) , 18:24:018001:126 (4.1кв.м) , 18:24:018001:109 (4.1кв.м) , 18:24:018001:115 (4.1кв.м) , 18:24:010001:285 (4кв.м) , 18:24:010001:302 (14.3кв.м) , 18:24:010001:323 (4кв.м) , 18:24:010001:293 (22.4кв.м) , 18:24:010001:307 (4.1кв.м) , 18:24:010001:304 (4.1кв.м) , 18:24:010001:288 (4кв.м) , 18:24:010001:299 (4.1кв.м) , 18:24:010001:296 (4.1кв.м) , 18:24:010001:311 (4.1кв.м) , 18:24:010001:283 (4кв.м) , 18:24:010001:317 (4.1кв.м) , 18:24:010001:290 (4кв.м) , 18:24:010001:320 (4.1кв.м) , 18:24:010001:314 (4.1кв.м) , 18:24:059001:92 (14.3кв.м) , 18:24:018001:133 (18.5кв.м) , 18:24:018001:132 (4.1кв.м) , 18:24:059001:94 (4.1кв.м) , 18:24:022001:575 (4.1кв.м) , 18:24:022001:526 (4.1кв.м) , 18:24:022001:565 (4.1кв.м) , 18:24:022001:545 (4.1кв.м) , 18:24:022001:481 (4кв.м) , 18:24:022001:514 (4.1кв.м) , 18:24:022001:530 (4.1кв.м) , 18:24:022001:555 (4.1кв.м) , 18:24:022001:507 (4.1кв.м) , 18:24:022001:499 (4.1кв.м) , 18:24:022001:487 (14.3кв.м) , 18:24:022001:505 (4.1кв.м) , 18:24:022001:578 (4.1кв.м) , 18:24:022001:557 (4.1кв.м) , 18:24:022001:543 (4.1кв.м) , 18:24:022001:524 (4.1кв.м) , 18:24:022001:546 (4.1кв.м) , 18:24:022001:536 (4.1кв.м) , 18:24:022001:521 (4.1кв.м) , 18:24:022001:577 (4.1кв.м) , 18:24:022001:477 (111кв.м) , 18:24:022001:564 (4.1кв.м) , 18:24:022001:509 (4.1кв.м) , 18:24:022001:538 (4.1кв.м) , 18:24:022001:553 (4.1кв.м) , 18:24:022001:474 (4кв.м) , 18:24:022001:527 (4.1кв.м) , 18:24:022001:476 (100.8кв.м) , 18:24:022001:540 (4.1кв.м) , 18:24:022001:519 (4.1кв.м) , 18:24:022001:539 (4.1кв.м) , 18:24:022001:533 (4.1кв.м) , 18:24:022001:485 (4.1кв.м) , 18:24:022001:494 (4.1кв.м) , 18:24:022001:529 (4.1кв.м) , 18:24:022001:552 (4.1кв.м) , 18:24:022001:517 (14.3кв.м) , 18:24:022001:561 (4.1кв.м) , 18:24:022001:562 (4.1кв.м) , 18:24:022001:501 (4.1кв.м) , 18:24:022001:567 (4.1кв.м) , 18:24:022001:516 (4.1кв.м) , 18:24:022001:535 (4.1кв.м) , 18:24:022001:550 (4.1кв.м) , 18:24:022001:572 (14.3кв.м) , 18:24:022001:492 (4.1кв.м) , 18:24:022001:502 (4.1кв.м) , 18:24:022001:571 (4.1кв.м) , 18:24:022001:569 (4.1кв.м) , 18:24:022001:483 (4кв.м) , 18:24:022001:531 (4.1кв.м) , 18:24:022001:542 (4.1кв.м) , 18:24:022001:497 (4.1кв.м) ,</p>		

18:24:022001:479 (4KB.M) , 18:24:022001:512 (4.1KB.M) , 18:24:022001:511 (4.1KB.M) ,
18:24:022001:496 (4.1KB.M) , 18:24:022001:504 (4.1KB.M) , 18:24:022001:548 (4.1KB.M) ,
18:24:022001:489 (4.1KB.M) , 18:24:022001:472 (4KB.M) , 18:24:022001:471 (4KB.M) ,
18:24:024001:257 (4.1KB.M) , 18:24:059001:96 (4.1KB.M) , 18:24:018001:102 (14.3KB.M) ,
18:24:020001:210 (4KB.M) , 18:24:020001:216 (4KB.M) , 18:24:020001:225 (4KB.M) ,
18:24:020001:228 (4KB.M) , 18:24:020001:213 (4KB.M) , 18:24:020001:209 (4KB.M) ,
18:24:020001:218 (4KB.M) , 18:24:020001:220 (4KB.M) , 18:24:020001:223 (4KB.M) ,
18:24:022001:508 (4.1KB.M) , 18:24:022001:537 (4.1KB.M) , 18:24:022001:549 (4.1KB.M) ,
18:24:022001:488 (4.1KB.M) , 18:24:022001:544 (4.1KB.M) , 18:24:022001:513 (14.3KB.M) ,
18:24:022001:534 (4.1KB.M) , 18:24:022001:547 (4.1KB.M) , 18:24:022001:515 (4.1KB.M) ,
18:24:022001:495 (4.1KB.M) , 18:24:022001:470 (4KB.M) , 18:24:022001:510 (4.1KB.M) ,
18:24:022001:486 (4.1KB.M) , 18:24:022001:475 (91.5KB.M) , 18:24:022001:498 (4.1KB.M) ,
18:24:022001:480 (88.5KB.M) , 18:24:022001:490 (4.1KB.M) , 18:24:022001:506 (4.1KB.M) ,
18:24:022001:520 (4.1KB.M) , 18:24:022001:532 (4.1KB.M) , 18:24:022001:478 (4KB.M) ,
18:24:022001:528 (4.1KB.M) , 18:24:022001:541 (4.1KB.M) , 18:24:022001:525 (4.1KB.M) ,
18:24:022001:518 (4.1KB.M) , 18:24:022001:482 (4KB.M) , 18:24:022001:473 (4KB.M) ,
18:24:022001:500 (4.1KB.M) , 18:24:022001:493 (4.1KB.M) , 18:24:018001:93 (4.1KB.M) ,
18:24:018001:111 (4.1KB.M) , 18:24:018001:131 (4.1KB.M) , 18:24:022001:522 (4.1KB.M) ,
18:24:018001:113 (4.1KB.M) , 18:24:018001:107 (4.1KB.M) , 18:24:018001:105 (4.1KB.M) ,
18:24:018001:125 (4.1KB.M) , 18:24:018001:83 (4KB.M) , 18:24:018001:85 (4KB.M) ,
18:24:018001:120 (4.1KB.M) , 18:24:018001:122 (4.1KB.M) , 18:24:018001:116 (4.1KB.M) ,
18:24:018001:98 (4.1KB.M) , 18:24:018001:96 (4.1KB.M) , 18:24:018001:88 (4KB.M) ,
18:24:024001:232 (4KB.M) , 18:24:024001:215 (4KB.M) , 18:24:024001:228 (4KB.M) ,
18:24:024001:220 (4KB.M) , 18:24:024001:237 (4.1KB.M) , 18:24:024001:213 (4KB.M) ,
18:24:024001:218 (4KB.M) , 18:24:024001:208 (4KB.M) , 18:24:024001:225 (4KB.M) ,
18:24:024001:210 (4KB.M) , 18:24:024001:234 (14.3KB.M) , 18:24:024001:222 (76.6KB.M) ,
18:24:022001:574 (4.1KB.M) , 18:24:022001:570 (4.1KB.M) , 18:24:022001:576 (4.1KB.M) ,
18:24:022001:554 (4.1KB.M) , 18:24:022001:551 (4.1KB.M) , 18:24:022001:563 (4.1KB.M) ,
18:24:022001:560 (4.1KB.M) , 18:24:022001:566 (4.1KB.M) , 18:24:022001:556 (4.1KB.M) ,
18:24:022001:568 (4.1KB.M) , 18:24:022001:559 (4.1KB.M) , 18:24:059001:47 (4KB.M) ,
18:24:024001:265 (4.1KB.M) , 18:24:059001:46 (4KB.M) , 18:24:059001:52 (4KB.M) ,
18:24:024001:260 (4.1KB.M) , 18:24:024001:250 (4.1KB.M) , 18:24:024001:243 (4.1KB.M) ,
18:24:059001:42 (4KB.M) , 18:24:024001:246 (14.3KB.M) , 18:24:024001:255 (4.1KB.M) ,
18:24:059001:45 (4KB.M) , 18:24:024001:252 (4.1KB.M) , 18:24:024001:274 (4.1KB.M) ,
18:24:024001:262 (4.1KB.M) , 18:24:024001:271 (4.1KB.M) , 18:24:024001:278 (4.1KB.M) ,
18:24:059001:43 (4KB.M) , 18:24:059001:50 (4KB.M) , 18:24:059001:51 (4KB.M) ,
18:24:059001:57 (4KB.M) , 18:24:059001:48 (4KB.M) , 18:24:059001:55 (112.5KB.M) ,
18:24:059001:60 (4KB.M) , 18:24:059001:53 (4KB.M) , 18:24:059001:58 (4KB.M) ,
18:24:059001:59 (4KB.M) , 18:24:059001:101 (14.3KB.M) , 18:24:059001:44 (4KB.M) ,
18:24:018001:81 (4KB.M) , 18:24:059001:89 (14.3KB.M) , 18:24:059001:88 (14.3KB.M) ,
18:24:059001:80 (14.3KB.M) , 18:24:020001:231 (14.3KB.M) , 18:24:024001:273 (4.1KB.M) ,
18:24:010001:282 (4KB.M) , 18:24:024001:230 (20.3KB.M) , 18:24:059001:77 (4.1KB.M) ,
18:24:059001:49 (4KB.M) , 18:24:113001:235 (4KB.M) , 18:24:113001:234 (4KB.M) ,
18:24:113001:232 (4KB.M) , 18:24:113001:237 (4KB.M) , 18:24:022001:491 (4.1KB.M) ,
18:24:022001:523 (4.1KB.M) , 18:24:022001:558 (4.1KB.M) , 18:24:022001:454 (4KB.M) ,
18:24:018001:118 (4.1KB.M) , 18:24:018001:112 (4.1KB.M) , 18:24:010001:321 (4.1KB.M) ,
18:24:010001:305 (14.3KB.M) , 18:24:010001:308 (4.1KB.M) , 18:24:010001:322 (14.3KB.M) ,
18:24:010001:316 (4.1KB.M) , 18:24:010001:303 (14.3KB.M) , 18:24:010001:310 (4.1KB.M) ,
18:24:010001:306 (4.1KB.M) , 18:24:010001:309 (4.1KB.M) , 18:24:010001:313 (4.1KB.M) ,
18:24:010001:301 (4.1KB.M) , 18:24:113001:236 (4KB.M) , 18:24:113001:233 (4KB.M) ,
18:24:020001:222 (4KB.M) , 18:24:020001:211 (4KB.M) , 18:24:020001:219 (4KB.M) ,
18:24:020001:224 (4KB.M) , 18:24:020001:215 (4KB.M) , 18:24:020001:229 (4KB.M) ,
18:24:020001:212 (4KB.M) , 18:24:020001:227 (4KB.M) , 18:24:020001:214 (4KB.M) ,
18:24:020001:217 (4KB.M) , 18:24:020001:226 (4KB.M) , 18:24:020001:230 (4KB.M) ,
18:24:020001:221 (4KB.M) , 18:24:017001:312 (4KB.M) , 18:24:017001:311 (4KB.M) ,
18:24:017001:313 (20.2KB.M) , 18:24:017001:310 (4KB.M) , 18:24:017001:309 (4KB.M) ,
18:24:017001:315 (4KB.M) , 18:24:017001:314 (4KB.M) , 18:24:010001:318 (4.1KB.M) ,
18:24:010001:319 (4.1KB.M) , 18:24:024001:275 (4.1KB.M) , 18:24:024001:268 (4.1KB.M) ,
18:24:024001:259 (4.1KB.M) , 18:24:024001:258 (4.1KB.M) , 18:24:024001:267 (4.1KB.M) ,
18:24:024001:241 (4.1KB.M) , 18:24:024001:240 (4.1KB.M) , 18:24:024001:249 (14.3KB.M) ,
18:24:024001:276 (4.1KB.M) , 18:24:059001:54 (89.7KB.M) , 18:24:059001:93 (4.1KB.M) ,
18:24:059001:78 (4.1KB.M) , 18:24:059001:64 (4KB.M) , 18:24:059001:65 (4KB.M) ,
18:24:059001:99 (4.1KB.M) , 18:24:022001:466 (4KB.M) , 18:24:022001:468 (4KB.M) ,
18:24:022001:469 (4KB.M) , 18:24:022001:463 (4KB.M) , 18:24:022001:456 (4KB.M) ,
18:24:022001:451 (4KB.M) , 18:24:022001:464 (4KB.M) , 18:24:022001:459 (4KB.M) ,
18:24:022001:452 (4KB.M) , 18:24:022001:457 (4KB.M) , 18:24:022001:461 (4KB.M) ,
18:24:059001:102 (4.1KB.M) , 18:24:059001:100 (4.1KB.M) , 18:24:059001:98 (4.1KB.M) ,
18:24:022001:573 (4.1KB.M) , 18:24:059001:90 (4.1KB.M) , 18:24:059001:97 (4.1KB.M) ,
18:24:059001:95 (4.1KB.M) , 18:24:010001:284 (4KB.M) , 18:24:010001:294 (14.3KB.M) ,
18:24:010001:286 (4KB.M) , 18:24:022001:484 (4KB.M) , 18:24:010001:298 (4.1KB.M) ,
18:24:010001:291 (24.6KB.M) , 18:24:010001:287 (4KB.M) , 18:24:010001:289 (4KB.M) ,
18:24:059001:79 (4.1KB.M) , 18:24:059001:72 (14.3KB.M) , 18:24:059001:75 (4.1KB.M) ,
18:24:018001:89 (4KB.M) , 18:24:018001:95 (4.1KB.M) , 18:24:018001:99 (4.1KB.M) ,
18:24:018001:94 (4.1KB.M) , 18:24:018001:87 (4KB.M) , 18:24:018001:86 (4KB.M) ,

18:24:018001:97 (4.1кв.м) , 18:24:018001:84 (4кв.м) , 18:24:010001:295 (4.1кв.м) ,
 18:24:059001:91 (14.3кв.м) , 18:24:010001:297 (4.1кв.м) , 18:24:059001:76 (4.1кв.м) ,
 18:24:059001:74 (14.3кв.м) , 18:24:059001:66 (4кв.м) , 18:24:059001:67 (4кв.м) ,
 18:24:059001:63 (4кв.м) , 18:24:022001:465 (4кв.м) , 18:24:022001:453 (4кв.м) ,
 18:24:022001:462 (4кв.м) , 18:24:024001:269 (4.1кв.м) , 18:24:022001:455 (4кв.м) ,
 18:24:024001:270 (4.1кв.м) , 18:24:024001:242 (4.1кв.м) , 18:24:022001:458 (4кв.м) ,
 18:24:024001:247 (14.3кв.м) , 18:24:022001:467 (4кв.м) , 18:24:024001:227 (4кв.м) ,
 18:24:024001:256 (4.1кв.м) , 18:24:024001:251 (4.1кв.м) , 18:24:024001:261 (4.1кв.м) ,
 18:24:024001:226 (4кв.м) , 18:24:024001:279 (4.1кв.м) , 18:24:022001:460 (4кв.м) ,
 18:24:024001:264 (14.3кв.м) , 18:24:024001:233 (4.1кв.м) , 18:24:024001:263 (4.1кв.м) ,
 18:24:024001:272 (4.1кв.м) , 18:24:024001:235 (4.1кв.м) , 18:24:024001:244 (14.3кв.м) ,
 18:24:024001:236 (4.1кв.м) , 18:24:024001:245 (10.5кв.м) , 18:24:024001:266 (1.4кв.м) ,
 18:24:024001:239 (4.1кв.м) , 18:24:024001:254 (4.1кв.м) , 18:24:024001:238 (4.1кв.м) ,
 18:24:024001:277 (4.1кв.м) , 18:24:024001:229 (4кв.м) , 18:24:024001:248 (4.1кв.м) ,
 18:24:024001:231 (4кв.м) , 18:24:024001:253 (4.1кв.м) , 18:24:024001:207 (4кв.м) ,
 18:24:024001:219 (4кв.м) , 18:24:024001:224 (44.3кв.м) , 18:24:024001:223 (33.2кв.м) ,
 18:24:024001:221 (40.7кв.м) , 18:24:024001:216 (4кв.м) , 18:24:024001:217 (4кв.м) ,
 18:24:024001:212 (4кв.м) , 18:24:024001:209 (4кв.м) , 18:24:024001:211 (4кв.м) ,
 18:24:024001:214 (4кв.м) , 18:24:022001:503 (4.1кв.м) , 18:24:010001:312 (4.1кв.м) ,
 18:24:010001:300 (4.1кв.м) , 18:24:010001:324 (4кв.м) , 18:24:010001:315 (4.1кв.м) ,
 18:24:018001:82 (4кв.м) , 18:24:018001:80 (4кв.м) , 18:24:018001:127 (4.1кв.м) ,
 18:24:018001:128 (4.1кв.м) , 18:24:018001:119 (4.1кв.м) , 18:24:018001:110 (4.1кв.м) ,
 18:24:018001:79 (4кв.м) , 18:24:059001:62 (4кв.м) , 18:24:059001:73 (10.3кв.м) ,
 18:24:059001:56 (4кв.м) , 18:24:059001:61 (4кв.м) .

Получатель выписки:

Ечикова Елена Николаевна

Государственный регистратор		ФГИС ЕГРН
полное наименование должности	подпись	инициалы, фамилия

М.П.

Выписка из Единого государственного реестра недвижимости об объекте недвижимости
Сведения о зарегистрированных правах

Земельный участок			
<small>(вид объекта недвижимости)</small>			
Лист № ____ Раздела <u>2</u>	Всего листов раздела <u>2</u> : ____	Всего разделов: ____	
Всего листов выписки: ____			
01.10.2022 № 99/2022/497061292			
Кадастровый номер:		18:24:000000:132 (единое землепользование)	
1.	Правообладатель (правообладатели):	1.1. Российская Федерация	
2.	Вид, номер и дата государственной регистрации права:	2.1. Собственность, № 18-18-22/006/2006-368 от 03.10.2006	
3.	Ограничение прав и обременение объекта недвижимости:		
	3.1.1.	вид:	Аренда (в том числе, субаренда)
		дата государственной регистрации:	18.03.2013
		номер государственной регистрации:	18-18-22/004/2013-654
		срок, на который установлено ограничение прав и обременение объекта недвижимости:	с 18.03.2013 на 49 лет
		лицо, в пользу которого установлено ограничение прав и обременение объекта недвижимости:	Общество с ограниченной ответственностью "Газпром трансгаз Чайковский", ИНН: 5920000593
	основание государственной регистрации:	'Договор аренды земельных участков' №135з от 13.11.2012, Территориальное управление Федерального агентства по управлению государственным имуществом в Удмуртской Республике	
Государственный регистратор		ФГИС ЕГРН	
полное наименование должности		подпись	
		инициалы, фамилия	

М.П.

Земельный участок			
(вид объекта недвижимости)			
Лист № ____ Раздела <u>2</u>	Всего листов раздела <u>2</u> : ____	Всего разделов: ____	Всего листов выписки: ____
01.10.2022 № 99/2022/497061292			
Кадастровый номер:		18:24:000000:132 (единое землепользование)	

1.	Правообладатель (правообладатели):	1.2.	данные о правообладателе отсутствуют
2.	Вид, номер и дата государственной регистрации права:	2.2.	не зарегистрировано
3.	Ограничение прав и обременение объекта недвижимости:		
	3.2.1.	вид:	Иные ограничения (обременения) прав
		дата государственной регистрации:	03.04.2014
		номер государственной регистрации:	18-18-22/001/2014-890
		срок, на который установлено ограничение прав и обременение объекта недвижимости:	
		лицо, в пользу которого установлено ограничение прав и обременение объекта недвижимости:	Российская Федерация
	основание государственной регистрации:		
4.	Договоры участия в долевом строительстве:		не зарегистрировано
5.	Заявленные в судебном порядке права требования:		данные отсутствуют
6.	Сведения о возражении в отношении зарегистрированного права:		данные отсутствуют
7.	Сведения о наличии решения об изъятии объекта недвижимости для государственных и муниципальных нужд:		данные отсутствуют
8.	Сведения о невозможности государственной регистрации без личного участия правообладателя или его законного представителя:		
9.	Правопритязания и сведения о наличии поступивших, но не рассмотренных заявлений о проведении государственной регистрации права (перехода, прекращения права), ограничения права или обременения объекта недвижимости, сделки в отношении объекта недвижимости:		Принято заявление: Регистрация соглашения об изменении условий договора, не связанного с отчуждением имущества 16.04.2020 16:08, запись №18/119/301/2020-1720.
10.	Сведения об осуществлении государственной регистрации сделки, права, ограничения права без необходимого в силу закона согласия третьего лица, органа:		данные отсутствуют
11.	Сведения о невозможности государственной регистрации перехода, прекращения, ограничения права на земельный участок из земель сельскохозяйственного назначения:		

Государственный регистратор		ФГИС ЕГРН
полное наименование должности	подпись	инициалы, фамилия

М.П.

Выписка из Единого государственного реестра недвижимости об объекте недвижимости
Сведения о частях земельного участка

Земельный участок			
<small>(вид объекта недвижимости)</small>			
Лист № ____ Раздела 4.1	Всего листов раздела 4.1 : ____	Всего разделов: ____	Всего листов выписки: ____
01.10.2022 № 99/2022/497061292			
Кадастровый номер:		18:24:000000:132 (единое землепользование)	

Учетный номер части	Площадь (м ²)	Содержание ограничения в использовании или ограничения права на объект недвижимости или обременения объекта недвижимости
1	2	3
25	3	Ограничения прав на земельный участок, предусмотренные статьями 56, 56.1 Земельного кодекса Российской Федерации, Постановление "Об установлении зоны с особыми условиями использования территории" № 837 от 13.07.2021, срок действия: 02.08.2021
26	17	Ограничения прав на земельный участок, предусмотренные статьями 56, 56.1 Земельного кодекса Российской Федерации, Постановление "О порядке установления охранных зон объектов электросетевого хозяйства и особых условий использования земельных участков, расположенных в границах таких зон" № 160 от 24.02.2009, срок действия: 21.12.2021
383	4	Ограничения прав на земельный участок, предусмотренные статьями 56, 56.1 Земельного кодекса Российской Федерации, срок действия: 08.04.2021
384	4	Ограничения прав на земельный участок, предусмотренные статьями 56, 56.1 Земельного кодекса Российской Федерации, Договор на выполнение работ № 8-ОЗ от 19.05.2014, срок действия: 08.05.2015
385	4	Ограничения прав на земельный участок, предусмотренные статьями 56, 56.1 Земельного кодекса Российской Федерации, Постановление "О порядке установления охранных зон объектов электросетевого хозяйства и особых условий использования земельных участков, расположенных в границах таких зон" № 160 от 24.02.2009, срок действия: 07.08.2015
386	14	Ограничения прав на земельный участок, предусмотренные статьями 56, 56.1 Земельного кодекса Российской Федерации, Заявление о внесении сведений о границах охранной зоны в ГКН № вх. 5394 от 01.10.2012, срок действия: 12.08.2015
387	5	Ограничения прав на земельный участок, предусмотренные статьями 56, 56.1 Земельного кодекса Российской Федерации, Доверенность № 1092775 от 27.12.2012, срок действия: 27.08.2015
388	4	Ограничения прав на земельный участок, предусмотренные статьями 56, 56.1 Земельного кодекса Российской Федерации, Доверенность № 1092775 от 27.12.2012, срок действия: 27.08.2015

Государственный регистратор		ФГИС ЕГРН
полное наименование должности	подпись	инициалы, фамилия

М.П.

Выписка из Единого государственного реестра недвижимости об объекте недвижимости
Сведения о частях земельного участка

Земельный участок			
<small>(вид объекта недвижимости)</small>			
Лист № ____ Раздела 4.1	Всего листов раздела 4.1 : ____	Всего разделов: ____	Всего листов выписки: ____
01.10.2022 № 99/2022/497061292			
Кадастровый номер:		18:24:000000:132 (единое землепользование)	

Учетный номер части	Площадь (м ²)	Содержание ограничения в использовании или ограничения права на объект недвижимости или обременения объекта недвижимости
1	2	3
389	30	Ограничения прав на земельный участок, предусмотренные статьями 56, 56.1 Земельного кодекса Российской Федерации, Доверенность № 1092775 от 27.12.2012, срок действия: 28.08.2015
390	28	Ограничения прав на земельный участок, предусмотренные статьями 56, 56.1 Земельного кодекса Российской Федерации, Распоряжение № 1677-р от 25.10.2013, срок действия: 25.09.2015
391	4	Ограничения прав на земельный участок, предусмотренные статьями 56, 56.1 Земельного кодекса Российской Федерации, Постановление "О порядке установления охранных зон объектов электросетевого хозяйства и особых условий использования земельных участков, расположенных в границах таких зон" № 160 от 24.02.2009, срок действия: 28.09.2015
392	470	Ограничения прав на земельный участок, предусмотренные статьями 56, 56.1 Земельного кодекса Российской Федерации, Распоряжение Совета Министров Удмуртской АССР № 1095-р от 11.11.1963, срок действия: 08.08.2016
395	24	Ограничения прав на земельный участок, предусмотренные статьями 56, 56.1 Земельного кодекса Российской Федерации, Свидетельство о государственной регистрации права № 200684 от 28.09.2001, срок действия: 14.03.2017
396	20	Ограничения прав на земельный участок, предусмотренные статьями 56, 56.1 Земельного кодекса Российской Федерации, Правила охраны магистральных трубопроводов № 9 от 22.04.1992, срок действия: 14.03.2017
398	47	Ограничения прав на земельный участок, предусмотренные статьями 56, 56.1 Земельного кодекса Российской Федерации, Свидетельство о государственной регистрации права № 515556 от 30.10.2007, срок действия: 24.03.2017
400	2272	Ограничения прав на земельный участок, предусмотренные статьями 56, 56.1 Земельного кодекса Российской Федерации, Технический паспорт на Производственно-технологический комплекс(ПТК) Магистральный газопровод "Ямбург-Тула-1" от 1431,0 км до 2112,9 км № б/н от 01.03.2011, срок действия: 10.04.2017

Государственный регистратор		ФГИС ЕГРН
полное наименование должности	подпись	инициалы, фамилия

М.П.

Выписка из Единого государственного реестра недвижимости об объекте недвижимости
Сведения о частях земельного участка

Земельный участок			
<small>(вид объекта недвижимости)</small>			
Лист № ____ Раздела 4.1	Всего листов раздела 4.1 : ____	Всего разделов: ____	Всего листов выписки: ____
01.10.2022 № 99/2022/497061292			
Кадастровый номер:		18:24:000000:132 (единое землепользование)	

Учетный номер части	Площадь (м ²)	Содержание ограничения в использовании или ограничения права на объект недвижимости или обременения объекта недвижимости
1	2	3
401	1224	Ограничения прав на земельный участок, предусмотренные статьями 56, 56.1 Земельного кодекса Российской Федерации, Свидетельство о государственной регистрации права № 003310 от 16.12.2008, срок действия: 10.04.2017
402	28	Ограничения прав на земельный участок, предусмотренные статьями 56, 56.1 Земельного кодекса Российской Федерации, Свидетельство о государственной регистрации права № 200684 от 28.09.2001, срок действия: 27.02.2020
403	2575	Ограничения прав на земельный участок, предусмотренные статьями 56, 56.1 Земельного кодекса Российской Федерации, Свидетельство о государственной регистрации права № 003310 от 16.12.2008, срок действия: 28.02.2020
404	24	Ограничения прав на земельный участок, предусмотренные статьями 56, 56.1 Земельного кодекса Российской Федерации, СНиП 2.05.06-85 "Магистральные трубопроводы" № 30 от 30.03.1985, срок действия: 02.03.2020
405	92	Ограничения прав на земельный участок, предусмотренные статьями 56, 56.1 Земельного кодекса Российской Федерации, Свидетельство о государственной регистрации права № 515556 от 30.10.2007, срок действия: 03.03.2020

Государственный регистратор		ФГИС ЕГРН
полное наименование должности	подпись	инициалы, фамилия

М.П.

ФГИС ЕГРН

полное наименование органа регистрации прав

Раздел 1

Выписка из Единого государственного реестра недвижимости об объекте недвижимости

Сведения о характеристиках объекта недвижимости

На основании запроса от 01.10.2022 г., поступившего на рассмотрение 01.10.2022 г., сообщаем, что согласно записям Единого государственного реестра недвижимости:

Земельный участок			
(вид объекта недвижимости)			
Лист № ____ Раздела <u>1</u>	Всего листов раздела <u>1</u> : ____	Всего разделов: ____	Всего листов выписки: ____
01.10.2022 № 99/2022/497062497			
Кадастровый номер:		18:24:000000:45 (единое землепользование)	

Номер кадастрового квартала:	18:24:000000
Дата присвоения кадастрового номера:	13.02.2004
Ранее присвоенный государственный учетный номер:	Кадастровый номер: 18:24:0:0045
Адрес:	Удмуртская Республика, Якшур-Бодьинский район, воздушная линия (ВЛ) электропередач 10 киловольт, фидер-8 подстанция "Як-Бодья"
Площадь:	3 кв. м
Кадастровая стоимость, руб.:	691.37
Кадастровые номера расположенных в пределах земельного участка объектов недвижимости:	18:24:111112:167
Кадастровые номера объектов недвижимости, из которых образован объект недвижимости:	данные отсутствуют
Кадастровые номера образованных объектов недвижимости:	данные отсутствуют
Сведения о включении объекта недвижимости в состав предприятия как имущественного комплекса:	

Государственный регистратор		ФГИС ЕГРН
полное наименование должности	подпись	инициалы, фамилия

М.П.

Выписка из Единого государственного реестра недвижимости об объекте недвижимости
Сведения о характеристиках объекта недвижимости

Земельный участок			
<small>(вид объекта недвижимости)</small>			
Лист № ____ Раздела 1	Всего листов раздела 1 : ____	Всего разделов: ____	Всего листов выписки: ____
01.10.2022 № 99/2022/497062497			
Кадастровый номер:		18:24:000000:45 (единое землепользование)	

Категория земель:	Земли населённых пунктов
Виды разрешенного использования:	Размещение производственной базы, подстанций и ВЛ
Сведения о кадастровом инженере:	данные отсутствуют
Сведения о лесах, водных объектах и об иных природных объектах, расположенных в пределах земельного участка:	данные отсутствуют
Сведения о том, что земельный участок полностью или частично расположен в границах зоны с особыми условиями использования территории или территории объекта культурного наследия	данные отсутствуют
Сведения о том, что земельный участок расположен в границах особой экономической зоны, территории опережающего социально-экономического развития, зоны территориального развития в Российской Федерации, игровой зоны:	данные отсутствуют
Сведения о том, что земельный участок расположен в границах особо охраняемой природной территории, охотничьих угодий, лесничеств, лесопарков:	данные отсутствуют
Сведения о результатах проведения государственного земельного надзора:	данные отсутствуют
Сведения о расположении земельного участка в границах территории, в отношении которой утвержден проект межевания территории:	данные отсутствуют

Государственный регистратор		ФГИС ЕГРН
полное наименование должности	подпись	инициалы, фамилия

М.П.

Выписка из Единого государственного реестра недвижимости об объекте недвижимости
Сведения о характеристиках объекта недвижимости

Земельный участок			
(вид объекта недвижимости)			
Лист № ____ Раздела 1	Всего листов раздела 1 : ____	Всего разделов: ____	Всего листов выписки: ____
01.10.2022 № 99/2022/497062497			
Кадастровый номер:		18:24:000000:45 (единое землепользование)	

Условный номер земельного участка:	данные отсутствуют
Сведения о принятии акта и (или) заключении договора, предусматривающих предоставление в соответствии с земельным законодательством исполнительным органом государственной власти или органом местного самоуправления находящегося в государственной или муниципальной собственности земельного участка для строительства наемного дома социального использования или наемного дома коммерческого использования:	данные отсутствуют
Сведения о том, что земельный участок или земельные участки образованы на основании решения об изъятии земельного участка и (или) расположенного на нем объекта недвижимости для государственных или муниципальных нужд:	данные отсутствуют
Сведения о том, что земельный участок образован из земель или земельного участка, государственная собственность на которые не разграничена:	данные отсутствуют
Сведения о наличии земельного спора о местоположении границ земельных участков:	данные отсутствуют
Статус записи об объекте недвижимости:	Сведения об объекте недвижимости имеют статус "актуальные, ранее учтенные"
Особые отметки:	Сведения о видах разрешенного использования имеют статус «Актуальные незасвидетельствованные». Право (ограничение права, обременение объекта недвижимости) зарегистрировано на данный объект недвижимости с видами разрешенного использования отсутствует. Сведения необходимые для заполнения раздела 3.1 отсутствуют. Список кадастровых номеров (площадей) обособленных (условных) участков, входящих в единое землепользование: 18:24:053001:129 (0.81кв.м) , 18:24:053001:135 (0.05кв.м) , 18:24:053001:132 (0.05кв.м) , 18:24:053001:133 (0.79кв.м) , 18:24:053001:130 (0.05кв.м) , 18:24:053001:131 (0.05кв.м) , 18:24:053002:68 (0.05кв.м) , 18:24:053001:137 (0.05кв.м) , 18:24:053002:73 (0.05кв.м) , 18:24:053002:69 (0.79кв.м) , 18:24:053002:71 (0.05кв.м) , 18:24:053001:136 (0.05кв.м) , 18:24:053002:70 (0.05кв.м) , 18:24:053002:72 (0.05кв.м) .
Получатель выписки:	Ечикова Елена Николаевна

Государственный регистратор		ФГИС ЕГРН
полное наименование должности	подпись	инициалы, фамилия

М.П.

Выписка из Единого государственного реестра недвижимости об объекте недвижимости
Сведения о зарегистрированных правах

Земельный участок		(вид объекта недвижимости)	
Лист № ____ Раздела <u>2</u>	Всего листов раздела <u>2</u> : ____	Всего разделов: ____	Всего листов выписки: ____
01.10.2022 № 99/2022/497062497			
Кадастровый номер:		18:24:000000:45 (единое землепользование)	
1.	Правообладатель (правообладатели):	1.1.	данные о правообладателе отсутствуют
2.	Вид, номер и дата государственной регистрации права:	2.1.	не зарегистрировано
3.	Ограничение прав и обременение объекта недвижимости:		
	3.1.1.	вид:	Аренда (в том числе, субаренда)
		дата государственной регистрации:	06.03.2006
		номер государственной регистрации:	18-18-22/002/2006-116
		срок, на который установлено ограничение прав и обременение объекта недвижимости:	с 15.06.2004 по 14.06.2019
	лицо, в пользу которого установлено ограничение прав и обременение объекта недвижимости:	Публичное акционерное общество "Межрегиональная распределительная сетевая компания Центра и Приволжья", ИНН: 5260200603	
	основание государственной регистрации:	'Договор аренды земельных участков, расположенных на территории Удмуртской Республики и находящихся в государственной собственности, до разграничения государственной собственности на землю, заключенный с Администрацией Якшур-Бодьинского района Удмуртс' №453 от 26.08.2005, заключенный с Администрацией Якшур-Бодьинского района Удмуртской Республики	
4.	Договоры участия в долевом строительстве:	не зарегистрировано	
5.	Заявленные в судебном порядке права требования:	данные отсутствуют	
6.	Сведения о возражении в отношении зарегистрированного права:	данные отсутствуют	
7.	Сведения о наличии решения об изъятии объекта недвижимости для государственных и муниципальных нужд:	данные отсутствуют	
8.	Сведения о невозможности государственной регистрации без личного участия правообладателя или его законного представителя:		
9.	Правопритязания и сведения о наличии поступивших, но не рассмотренных заявлений о проведении государственной регистрации права (перехода, прекращения права), ограничения права или обременения объекта недвижимости, сделки в отношении объекта недвижимости:	данные отсутствуют	
10.	Сведения об осуществлении государственной регистрации сделки, права, ограничения права без необходимого в силу закона согласия третьего лица, органа:	данные отсутствуют	
11.	Сведения о невозможности государственной регистрации перехода, прекращения, ограничения права на земельный участок из земель сельскохозяйственного назначения:		

Государственный регистратор		ФГИС ЕГРН
полное наименование должности	подпись	инициалы, фамилия

М.П.

Выписка из Единого государственного реестра недвижимости об объекте недвижимости
Описание местоположения земельного участка

Земельный участок			
(вид объекта недвижимости)			
Лист № ____ Раздела 3	Всего листов раздела 3 : ____	Всего разделов: ____	Всего листов выписки: ____
01.10.2022 № 99/2022/497062497			
Кадастровый номер:		18:24:000000:45 (единое землепользование)	

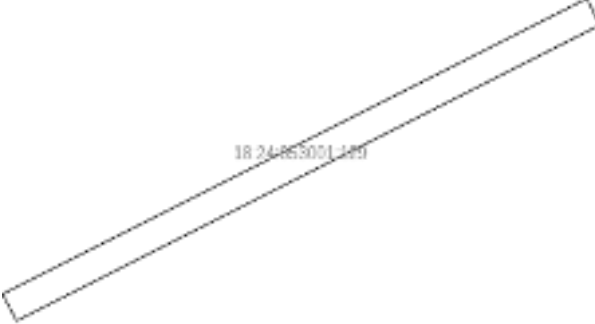
План (чертеж, схема) земельного участка			
Масштаб 1: данные отсутствуют	Условные обозначения:		

Государственный регистратор		ФГИС ЕГРН
полное наименование должности	подпись	инициалы, фамилия

М.П.

Выписка из Единого государственного реестра недвижимости об объекте недвижимости
Описание местоположения земельного участка

Земельный участок			
(вид объекта недвижимости)			
Лист № ____ Раздела <u>3</u>	Всего листов раздела <u>3</u> : ____	Всего разделов: ____	Всего листов выписки: ____
01.10.2022 № 99/2022/497062497			
Кадастровый номер:		18:24:000000:45 (единое землепользование)	


План (чертеж, схема) земельного участка			
			
Масштаб 1: данные отсутствуют	Условные обозначения:		

Государственный регистратор		ФГИС ЕГРН
полное наименование должности	подпись	инициалы, фамилия

М.П.

Выписка из Единого государственного реестра недвижимости об объекте недвижимости
Описание местоположения земельного участка

Земельный участок			
(вид объекта недвижимости)			
Лист № ____ Раздела <u>3</u>	Всего листов раздела <u>3</u> : ____	Всего разделов: ____	Всего листов выписки: ____
01.10.2022 № 99/2022/497062497			
Кадастровый номер:		18:24:000000:45 (единое землепользование)	


План (чертеж, схема) земельного участка			
			
Масштаб 1: данные отсутствуют	Условные обозначения:		

Государственный регистратор		ФГИС ЕГРН
полное наименование должности	подпись	инициалы, фамилия

М.П.

Выписка из Единого государственного реестра недвижимости об объекте недвижимости
Описание местоположения земельного участка

Земельный участок			
(вид объекта недвижимости)			
Лист № ____ Раздела <u>3</u>	Всего листов раздела <u>3</u> : ____	Всего разделов: ____	Всего листов выписки: ____
01.10.2022 № 99/2022/497062497			
Кадастровый номер:		18:24:000000:45 (единое землепользование)	


План (чертеж, схема) земельного участка			
			
Масштаб 1: данные отсутствуют	Условные обозначения:		

Государственный регистратор		ФГИС ЕГРН
полное наименование должности	подпись	инициалы, фамилия

М.П.

Выписка из Единого государственного реестра недвижимости об объекте недвижимости
Описание местоположения земельного участка

Земельный участок			
(вид объекта недвижимости)			
Лист № ____ Раздела <u>3</u>	Всего листов раздела <u>3</u> : ____	Всего разделов: ____	Всего листов выписки: ____
01.10.2022 № 99/2022/497062497			
Кадастровый номер:		18:24:000000:45 (единое землепользование)	


План (чертеж, схема) земельного участка			
			
Масштаб 1: данные отсутствуют	Условные обозначения:		

Государственный регистратор		ФГИС ЕГРН
полное наименование должности	подпись	инициалы, фамилия

М.П.

Выписка из Единого государственного реестра недвижимости об объекте недвижимости
Описание местоположения земельного участка

Земельный участок			
(вид объекта недвижимости)			
Лист № ____ Раздела <u>3</u>	Всего листов раздела <u>3</u> : ____	Всего разделов: ____	Всего листов выписки: ____
01.10.2022 № 99/2022/497062497			
Кадастровый номер:		18:24:000000:45 (единое землепользование)	


План (чертеж, схема) земельного участка			
			
Масштаб 1: данные отсутствуют	Условные обозначения:		

Государственный регистратор		ФГИС ЕГРН
полное наименование должности	подпись	инициалы, фамилия

М.П.

Выписка из Единого государственного реестра недвижимости об объекте недвижимости
Описание местоположения земельного участка

Земельный участок			
(вид объекта недвижимости)			
Лист № ____ Раздела <u>3</u>	Всего листов раздела <u>3</u> : ____	Всего разделов: ____	Всего листов выписки: ____
01.10.2022 № 99/2022/497062497			
Кадастровый номер:		18:24:000000:45 (единое землепользование)	


План (чертеж, схема) земельного участка			
			
Масштаб 1: данные отсутствуют	Условные обозначения:		

Государственный регистратор		ФГИС ЕГРН
полное наименование должности	подпись	инициалы, фамилия

М.П.

Выписка из Единого государственного реестра недвижимости об объекте недвижимости
Описание местоположения земельного участка

Земельный участок			
(вид объекта недвижимости)			
Лист № ____ Раздела <u>3</u>	Всего листов раздела <u>3</u> : ____	Всего разделов: ____	Всего листов выписки: ____
01.10.2022 № 99/2022/497062497			
Кадастровый номер:		18:24:000000:45 (единое землепользование)	

План (чертеж, схема) земельного участка			
			
Масштаб 1: данные отсутствуют	Условные обозначения:		

Государственный регистратор		ФГИС ЕГРН
полное наименование должности	подпись	инициалы, фамилия

М.П.

Выписка из Единого государственного реестра недвижимости об объекте недвижимости
Описание местоположения земельного участка

Земельный участок			
(вид объекта недвижимости)			
Лист № ____ Раздела <u>3</u>	Всего листов раздела <u>3</u> : ____	Всего разделов: ____	Всего листов выписки: ____
01.10.2022 № 99/2022/497062497			
Кадастровый номер:		18:24:000000:45 (единое землепользование)	


План (чертеж, схема) земельного участка			
			
Масштаб 1: данные отсутствуют	Условные обозначения:		

Государственный регистратор		ФГИС ЕГРН
полное наименование должности	подпись	инициалы, фамилия

М.П.

Выписка из Единого государственного реестра недвижимости об объекте недвижимости
Описание местоположения земельного участка

Земельный участок			
(вид объекта недвижимости)			
Лист № ____ Раздела <u>3</u>	Всего листов раздела <u>3</u> : ____	Всего разделов: ____	Всего листов выписки: ____
01.10.2022 № 99/2022/497062497			
Кадастровый номер:		18:24:000000:45 (единое землепользование)	


План (чертеж, схема) земельного участка			
			
Масштаб 1: данные отсутствуют	Условные обозначения:		

Государственный регистратор		ФГИС ЕГРН
полное наименование должности	подпись	инициалы, фамилия

М.П.

Выписка из Единого государственного реестра недвижимости об объекте недвижимости
Описание местоположения земельного участка

Земельный участок			
(вид объекта недвижимости)			
Лист № ____ Раздела <u>3</u>	Всего листов раздела <u>3</u> : ____	Всего разделов: ____	Всего листов выписки: ____
01.10.2022 № 99/2022/497062497			
Кадастровый номер:		18:24:000000:45 (единое землепользование)	


План (чертеж, схема) земельного участка			
			
Масштаб 1: данные отсутствуют	Условные обозначения:		

Государственный регистратор		ФГИС ЕГРН
полное наименование должности	подпись	инициалы, фамилия

М.П.

Выписка из Единого государственного реестра недвижимости об объекте недвижимости
Описание местоположения земельного участка

Земельный участок			
(вид объекта недвижимости)			
Лист № ____ Раздела <u>3</u>	Всего листов раздела <u>3</u> : ____	Всего разделов: ____	Всего листов выписки: ____
01.10.2022 № 99/2022/497062497			
Кадастровый номер:		18:24:000000:45 (единое землепользование)	


План (чертеж, схема) земельного участка			
			
Масштаб 1: данные отсутствуют	Условные обозначения:		

Государственный регистратор		ФГИС ЕГРН
полное наименование должности	подпись	инициалы, фамилия

М.П.

Выписка из Единого государственного реестра недвижимости об объекте недвижимости
Описание местоположения земельного участка

Земельный участок			
(вид объекта недвижимости)			
Лист № ____ Раздела <u>3</u>	Всего листов раздела <u>3</u> : ____	Всего разделов: ____	Всего листов выписки: ____
01.10.2022 № 99/2022/497062497			
Кадастровый номер:		18:24:000000:45 (единое землепользование)	


План (чертеж, схема) земельного участка			
			
Масштаб 1: данные отсутствуют	Условные обозначения:		

Государственный регистратор		ФГИС ЕГРН
полное наименование должности	подпись	инициалы, фамилия

М.П.

Выписка из Единого государственного реестра недвижимости об объекте недвижимости
Описание местоположения земельного участка

Земельный участок			
(вид объекта недвижимости)			
Лист № ____ Раздела <u>3</u>	Всего листов раздела <u>3</u> : ____	Всего разделов: ____	Всего листов выписки: ____
01.10.2022 № 99/2022/497062497			
Кадастровый номер:		18:24:000000:45 (единое землепользование)	


План (чертеж, схема) земельного участка			
			
Масштаб 1: данные отсутствуют	Условные обозначения:		

Государственный регистратор		ФГИС ЕГРН
полное наименование должности	подпись	инициалы, фамилия

М.П.

Выписка из Единого государственного реестра недвижимости об объекте недвижимости
Описание местоположения земельного участка

Земельный участок			
(вид объекта недвижимости)			
Лист № ____ Раздела <u>3</u>	Всего листов раздела <u>3</u> : ____	Всего разделов: ____	Всего листов выписки: ____
01.10.2022 № 99/2022/497062497			
Кадастровый номер:		18:24:000000:45 (единое землепользование)	

План (чертеж, схема) земельного участка			
			
Масштаб 1: данные отсутствуют	Условные обозначения:		

Государственный регистратор		ФГИС ЕГРН
полное наименование должности	подпись	инициалы, фамилия

М.П.

Выписка из Единого государственного реестра недвижимости об объекте недвижимости
Описание местоположения земельного участка

Земельный участок			
(вид объекта недвижимости)			
Лист № ___ Раздела 3.2	Всего листов раздела 3.2 : ___	Всего разделов: ___	Всего листов выписки: ___
01.10.2022 № 99/2022/497062497			
Кадастровый номер:		18:24:000000:45 (единое землепользование)	

Сведения о характерных точках границы земельного участка				
Система координат:				
Зона №				
Номер точки	Координаты		Описание закрепления на местности	Средняя квадратическая погрешность определения координат характерных точек границ земельного участка, м
	X	Y		
1	2	3	4	5
1	420182.58	2226143.42	данные отсутствуют	данные отсутствуют
2	420182.75	2226143.33	данные отсутствуют	данные отсутствуют
3	420184.63	2226147.05	данные отсутствуют	данные отсутствуют
4	420184.46	2226147.13	данные отсутствуют	данные отсутствуют
5	420133.49	2225920.15	данные отсутствуют	данные отсутствуют
6	420133.44	2225920.22	данные отсутствуют	данные отсутствуют
7	420133.35	2225920.24	данные отсутствуют	данные отсутствуют
8	420133.27	2225920.2	данные отсутствуют	данные отсутствуют
9	420133.24	2225920.12	данные отсутствуют	данные отсутствуют
10	420133.27	2225920.03	данные отсутствуют	данные отсутствуют
11	420133.34	2225919.98	данные отсутствуют	данные отсутствуют
12	420133.43	2225920	данные отсутствуют	данные отсутствуют
13	420133.49	2225920.07	данные отсутствуют	данные отсутствуют
14	420211.58	2225922.21	данные отсутствуют	данные отсутствуют
15	420211.53	2225922.28	данные отсутствуют	данные отсутствуют

Государственный регистратор		ФГИС ЕГРН
полное наименование должности	подпись	инициалы, фамилия

М.П.

Выписка из Единого государственного реестра недвижимости об объекте недвижимости
Описание местоположения земельного участка

Земельный участок			
(вид объекта недвижимости)			
Лист № ____ Раздела 3.2	Всего листов раздела 3.2 : ____	Всего разделов: ____	Всего листов выписки: ____
01.10.2022 № 99/2022/497062497			
Кадастровый номер:		18:24:000000:45 (единое землепользование)	

Сведения о характерных точках границы земельного участка				
Система координат:				
Зона №				
Номер точки	Координаты		Описание закрепления на местности	Средняя квадратическая погрешность определения координат характерных точек границ земельного участка, м
	X	Y		
1	2	3	4	5
16	420211.44	2225922.31	данные отсутствуют	данные отсутствуют
17	420211.36	2225922.27	данные отсутствуют	данные отсутствуют
18	420211.32	2225922.19	данные отсутствуют	данные отсутствуют
19	420211.35	2225922.09	данные отсутствуют	данные отсутствуют
20	420211.43	2225922.05	данные отсутствуют	данные отсутствуют
21	420211.52	2225922.07	данные отсутствуют	данные отсутствуют
22	420211.58	2225922.13	данные отсутствуют	данные отсутствуют
23	420179.43	2225947.22	данные отсутствуют	данные отсутствуют
24	420179.55	2225947.36	данные отсутствуют	данные отсутствуют
25	420176.36	2225950.04	данные отсутствуют	данные отсутствуют
26	420176.24	2225949.89	данные отсутствуют	данные отсутствуют
27	420198.34	2226076.79	данные отсутствуют	данные отсутствуют
28	420198.28	2226076.87	данные отсутствуют	данные отсутствуют
29	420198.2	2226076.89	данные отсутствуют	данные отсутствуют
30	420198.12	2226076.85	данные отсутствуют	данные отсутствуют

Государственный регистратор		ФГИС ЕГРН
полное наименование должности	подпись	инициалы, фамилия

М.П.

Выписка из Единого государственного реестра недвижимости об объекте недвижимости
Описание местоположения земельного участка

Земельный участок			
(вид объекта недвижимости)			
Лист № ____ Раздела 3.2	Всего листов раздела 3.2 : ____	Всего разделов: ____	Всего листов выписки: ____
01.10.2022 № 99/2022/497062497			
Кадастровый номер:		18:24:000000:45 (единое землепользование)	

Сведения о характерных точках границы земельного участка				
Система координат:				
Зона №				
Номер точки	Координаты		Описание закрепления на местности	Средняя квадратическая погрешность определения координат характерных точек границ земельного участка, м
	X	Y		
1	2	3	4	5
31	420198.08	2226076.77	данные отсутствуют	данные отсутствуют
32	420198.11	2226076.68	данные отсутствуют	данные отсутствуют
33	420198.19	2226076.63	данные отсутствуют	данные отсутствуют
34	420198.27	2226076.65	данные отсутствуют	данные отсутствуют
35	420198.33	2226076.72	данные отсутствуют	данные отсутствуют
36	420211.24	2226021.7	данные отсутствуют	данные отсутствуют
37	420211.19	2226021.77	данные отсутствуют	данные отсутствуют
38	420211.1	2226021.8	данные отсутствуют	данные отсутствуют
39	420211.02	2226021.76	данные отсутствуют	данные отсутствуют
40	420210.98	2226021.68	данные отсутствуют	данные отсутствуют
41	420211.01	2226021.58	данные отсутствуют	данные отсутствуют
42	420211.09	2226021.54	данные отсутствуют	данные отсутствуют
43	420211.18	2226021.56	данные отсутствуют	данные отсутствуют
44	420211.24	2226021.62	данные отсутствуют	данные отсутствуют
45	420287.49	2226599.66	данные отсутствуют	данные отсутствуют

Государственный регистратор		ФГИС ЕГРН
полное наименование должности	подпись	инициалы, фамилия

М.П.

Выписка из Единого государственного реестра недвижимости об объекте недвижимости
Описание местоположения земельного участка

Земельный участок			
<small>(вид объекта недвижимости)</small>			
Лист № ___ Раздела 3.2	Всего листов раздела 3.2 : ___	Всего разделов: ___	Всего листов выписки: ___
01.10.2022 № 99/2022/497062497			
Кадастровый номер:		18:24:000000:45 (единое землепользование)	

Сведения о характерных точках границы земельного участка				
Система координат:				
Зона №				
Номер точки	Координаты		Описание закрепления на местности	Средняя квадратическая погрешность определения координат характерных точек границ земельного участка, м
	X	Y		
1	2	3	4	5
46	420287.42	2226599.71	данные отсутствуют	данные отсутствуют
47	420287.33	2226599.71	данные отсутствуют	данные отсутствуют
48	420287.27	2226599.64	данные отсутствуют	данные отсутствуют
49	420287.26	2226599.55	данные отсутствуют	данные отсутствуют
50	420287.31	2226599.48	данные отсутствуют	данные отсутствуют
51	420287.4	2226599.46	данные отсутствуют	данные отсутствуют
52	420287.48	2226599.5	данные отсутствуют	данные отсутствуют
53	420287.51	2226599.58	данные отсутствуют	данные отсутствуют
54	420066.56	2225863.07	данные отсутствуют	данные отсутствуют
55	420066.5	2225863.14	данные отсутствуют	данные отсутствуют
56	420066.42	2225863.17	данные отсутствуют	данные отсутствуют
57	420066.34	2225863.13	данные отсутствуют	данные отсутствуют
58	420066.3	2225863.05	данные отсутствуют	данные отсутствуют
59	420066.33	2225862.95	данные отсутствуют	данные отсутствуют
60	420066.41	2225862.91	данные отсутствуют	данные отсутствуют

Государственный регистратор		ФГИС ЕГРН
полное наименование должности	подпись	инициалы, фамилия

М.П.

Выписка из Единого государственного реестра недвижимости об объекте недвижимости
Описание местоположения земельного участка

Земельный участок			
(вид объекта недвижимости)			
Лист № ____ Раздела 3.2	Всего листов раздела 3.2 : ____	Всего разделов: ____	Всего листов выписки: ____
01.10.2022 № 99/2022/497062497			
Кадастровый номер:		18:24:000000:45 (единое землепользование)	

Сведения о характерных точках границы земельного участка				
Система координат:				
Зона №				
Номер точки	Координаты		Описание закрепления на местности	Средняя квадратическая погрешность определения координат характерных точек границ земельного участка, м
	X	Y		
1	2	3	4	5
61	420066.49	2225862.92	данные отсутствуют	данные отсутствуют
62	420066.55	2225862.99	данные отсутствуют	данные отсутствуют
63	420197.47	2226234.63	данные отсутствуют	данные отсутствуют
64	420197.39	2226234.68	данные отсутствуют	данные отсутствуют
65	420197.3	2226234.68	данные отсутствуют	данные отсутствуют
66	420197.24	2226234.61	данные отсутствуют	данные отсутствуют
67	420197.23	2226234.53	данные отсутствуют	данные отсутствуют
68	420197.28	2226234.45	данные отсутствуют	данные отсутствуют
69	420197.37	2226234.43	данные отсутствуют	данные отсутствуют
70	420197.45	2226234.47	данные отсутствуют	данные отсутствуют
71	420197.49	2226234.55	данные отсутствуют	данные отсутствуют
72	420246.91	2226518.07	данные отсутствуют	данные отсутствуют
73	420247	2226518.24	данные отсутствуют	данные отсутствуют
74	420243.29	2226520.12	данные отсутствуют	данные отсутствуют
75	420243.21	2226519.95	данные отсутствуют	данные отсутствуют

Государственный регистратор		ФГИС ЕГРН
полное наименование должности	подпись	инициалы, фамилия

М.П.

Выписка из Единого государственного реестра недвижимости об объекте недвижимости
Описание местоположения земельного участка

Земельный участок			
(вид объекта недвижимости)			
Лист № ____ Раздела 3.2	Всего листов раздела 3.2 : ____	Всего разделов: ____	Всего листов выписки: ____
01.10.2022 № 99/2022/497062497			
Кадастровый номер:		18:24:000000:45 (единое землепользование)	

Сведения о характерных точках границы земельного участка				
Система координат:				
Зона №				
Номер точки	Координаты		Описание закрепления на местности	Средняя квадратическая погрешность определения координат характерных точек границ земельного участка, м
	X	Y		
1	2	3	4	5
76	420225.71	2226408.42	данные отсутствуют	данные отсутствуют
77	420225.64	2226408.47	данные отсутствуют	данные отсутствуют
78	420225.55	2226408.46	данные отсутствуют	данные отсутствуют
79	420225.49	2226408.4	данные отсутствуют	данные отсутствуют
80	420225.48	2226408.31	данные отсутствуют	данные отсутствуют
81	420225.53	2226408.24	данные отсутствуют	данные отсутствуют
82	420225.62	2226408.22	данные отсутствуют	данные отсутствуют
83	420225.7	2226408.25	данные отсутствуют	данные отсутствуют
84	420225.74	2226408.33	данные отсутствуют	данные отсутствуют
85	420100.04	2225891.55	данные отсутствуют	данные отсутствуют
86	420099.99	2225891.63	данные отсутствуют	данные отсутствуют
87	420099.9	2225891.65	данные отсутствуют	данные отсутствуют
88	420099.82	2225891.61	данные отсутствуют	данные отсутствуют
89	420099.78	2225891.53	данные отсутствуют	данные отсутствуют
90	420099.81	2225891.44	данные отсутствуют	данные отсутствуют

Государственный регистратор		ФГИС ЕГРН
полное наименование должности	подпись	инициалы, фамилия

М.П.

Выписка из Единого государственного реестра недвижимости об объекте недвижимости
Описание местоположения земельного участка

Земельный участок			
(вид объекта недвижимости)			
Лист № ____ Раздела 3.2	Всего листов раздела 3.2 : ____	Всего разделов: ____	Всего листов выписки: ____
01.10.2022 № 99/2022/497062497			
Кадастровый номер:		18:24:000000:45 (единое землепользование)	

Сведения о характерных точках границы земельного участка				
Система координат:				
Зона №				
Номер точки	Координаты		Описание закрепления на местности	Средняя квадратическая погрешность определения координат характерных точек границ земельного участка, м
	X	Y		
1	2	3	4	5
91	420099.89	2225891.39	данные отсутствуют	данные отсутствуют
92	420099.98	2225891.41	данные отсутствуют	данные отсутствуют
93	420100.04	2225891.47	данные отсутствуют	данные отсутствуют
94	420239.58	2226495.46	данные отсутствуют	данные отсутствуют
95	420239.5	2226495.52	данные отсутствуют	данные отсутствуют
96	420239.42	2226495.51	данные отсутствуют	данные отсутствуют
97	420239.35	2226495.44	данные отсутствуют	данные отсутствуют
98	420239.34	2226495.36	данные отсутствуют	данные отсутствуют
99	420239.4	2226495.28	данные отсутствуют	данные отсутствуют
100	420239.48	2226495.26	данные отсутствуют	данные отсутствуют
101	420239.56	2226495.3	данные отсутствуют	данные отсутствуют
102	420239.6	2226495.38	данные отсутствуют	данные отсутствуют
103	420211.58	2226321.52	данные отсутствуют	данные отсутствуют
104	420211.51	2226321.58	данные отсутствуют	данные отсутствуют
105	420211.42	2226321.57	данные отсутствуют	данные отсутствуют

Государственный регистратор		ФГИС ЕГРН
полное наименование должности	подпись	инициалы, фамилия

М.П.

Выписка из Единого государственного реестра недвижимости об объекте недвижимости
Описание местоположения земельного участка

Земельный участок			
(вид объекта недвижимости)			
Лист № ____ Раздела 3.2	Всего листов раздела 3.2 : ____	Всего разделов: ____	Всего листов выписки: ____
01.10.2022 № 99/2022/497062497			
Кадастровый номер:		18:24:000000:45 (единое землепользование)	


Сведения о характерных точках границы земельного участка				
Система координат:				
Зона №				
Номер точки	Координаты		Описание закрепления на местности	Средняя квадратическая погрешность определения координат характерных точек границ земельного участка, м
	X	Y		
1	2	3	4	5
106	420211.36	2226321.51	данные отсутствуют	данные отсутствуют
107	420211.35	2226321.42	данные отсутствуют	данные отсутствуют
108	420211.4	2226321.34	данные отсутствуют	данные отсутствуют
109	420211.49	2226321.32	данные отсутствуют	данные отсутствуют
110	420211.57	2226321.36	данные отсутствуют	данные отсутствуют
111	420211.61	2226321.44	данные отсутствуют	данные отсутствуют

Государственный регистратор		ФГИС ЕГРН
полное наименование должности	подпись	инициалы, фамилия

М.П.

Выписка из Единого государственного реестра недвижимости об объекте недвижимости
Сведения о частях земельного участка

Земельный участок			
(вид объекта недвижимости)			
Лист № ____ Раздела 4	Всего листов раздела 4 : ____	Всего разделов: ____	Всего листов выписки: ____
01.10.2022 № 99/2022/497062497			
Кадастровый номер:		18:24:000000:45 (единое землепользование)	

План (чертеж, схема) части земельного участка		Учетный номер части: 18:24:000000:45/3	
			
Масштаб 1: данные отсутствуют	Условные обозначения:		

Государственный регистратор		ФГИС ЕГРН
полное наименование должности	подпись	инициалы, фамилия

М.П.

Выписка из Единого государственного реестра недвижимости об объекте недвижимости
Сведения о частях земельного участка

Земельный участок			
<small>(вид объекта недвижимости)</small>			
Лист № ____ Раздела 4	Всего листов раздела 4 : ____	Всего разделов: ____	Всего листов выписки: ____
01.10.2022 № 99/2022/497062497			
Кадастровый номер:		18:24:000000:45 (единое землепользование)	

План (чертеж, схема) части земельного участка	Учетный номер части: 18:24:000000:45/4
	
Масштаб 1: данные отсутствуют	Условные обозначения:

Государственный регистратор		ФГИС ЕГРН
полное наименование должности	подпись	инициалы, фамилия

М.П.

Выписка из Единого государственного реестра недвижимости об объекте недвижимости
Сведения о частях земельного участка

Земельный участок			
<small>(вид объекта недвижимости)</small>			
Лист № ____ Раздела 4	Всего листов раздела 4 : ____	Всего разделов: ____	Всего листов выписки: ____
01.10.2022 № 99/2022/497062497			
Кадастровый номер:		18:24:000000:45 (единое землепользование)	

План (чертеж, схема) части земельного участка	Учетный номер части: 18:24:000000:45/16
Масштаб 1: данные отсутствуют	Условные обозначения:

Государственный регистратор		ФГИС ЕГРН
полное наименование должности	подпись	инициалы, фамилия

М.П.

Выписка из Единого государственного реестра недвижимости об объекте недвижимости
Сведения о частях земельного участка

Земельный участок			
<small>(вид объекта недвижимости)</small>			
Лист № ____ Раздела 4.1	Всего листов раздела 4.1 : ____	Всего разделов: ____	Всего листов выписки: ____
01.10.2022 № 99/2022/497062497			
Кадастровый номер:		18:24:000000:45 (единое землепользование)	

Учетный номер части	Площадь (м ²)	Содержание ограничения в использовании или ограничения права на объект недвижимости или обременения объекта недвижимости
1	2	3
3	0	Ограничения прав на земельный участок, предусмотренные статьями 56, 56.1 Земельного кодекса Российской Федерации, Водный кодекс РФ № 74-ФЗ от 03.06.2006, срок действия: 13.08.2020
4	0	Ограничения прав на земельный участок, предусмотренные статьями 56, 56.1 Земельного кодекса Российской Федерации, Водный кодекс РФ № 74-ФЗ от 03.06.2006, срок действия: 25.08.2020
16	1	Ограничения прав на земельный участок, предусмотренные статьями 56, 56.1 Земельного кодекса Российской Федерации, Доверенность № 1092775 от 27.12.2012, срок действия: 27.08.2015

Государственный регистратор		ФГИС ЕГРН
полное наименование должности	подпись	инициалы, фамилия

М.П.

Выписка из Единого государственного реестра недвижимости об объекте недвижимости
Сведения о частях земельного участка

Земельный участок				
<small>(вид объекта недвижимости)</small>				
Лист № ____ Раздела 4.2		Всего листов раздела 4.2 : ____		Всего разделов: ____
Всего листов выписки: ____				
01.10.2022 № 99/2022/497062497				
Кадастровый номер:			18:24:000000:45 (единое землепользование)	
Сведения о характерных точках границы части (частей) земельного участка				
Учетный номер части: 3				
Система координат: МСК-73				
Зона №				
Номер точки	Координаты, м		Описание закрепления на местности	Средняя квадратическая погрешность определения координат характерных точек границы части земельного участка, м
	X	Y		
1	2	3	4	5
1	420182.58	2226143.42	данные отсутствуют	данные отсутствуют
1	420182.58	2226143.42	данные отсутствуют	данные отсутствуют
2	420182.75	2226143.33	данные отсутствуют	данные отсутствуют
2	420182.75	2226143.33	данные отсутствуют	данные отсутствуют
3	420184.63	2226147.05	данные отсутствуют	данные отсутствуют
3	420184.63	2226147.05	данные отсутствуют	данные отсутствуют
4	420184.46	2226147.13	данные отсутствуют	данные отсутствуют
4	420184.46	2226147.13	данные отсутствуют	данные отсутствуют
63	420197.47	2226234.63	данные отсутствуют	данные отсутствуют
63	420197.47	2226234.63	данные отсутствуют	данные отсутствуют
64	420197.39	2226234.68	данные отсутствуют	данные отсутствуют
64	420197.39	2226234.68	данные отсутствуют	данные отсутствуют
65	420197.3	2226234.68	данные отсутствуют	данные отсутствуют
65	420197.3	2226234.68	данные отсутствуют	данные отсутствуют
66	420197.24	2226234.61	данные отсутствуют	данные отсутствуют
66	420197.24	2226234.61	данные отсутствуют	данные отсутствуют
Государственный регистратор			ФГИС ЕГРН	
полное наименование должности			подпись	
			инициалы, фамилия	

М.П.

Выписка из Единого государственного реестра недвижимости об объекте недвижимости
Сведения о частях земельного участка

Земельный участок			
<small>(вид объекта недвижимости)</small>			
Лист № ____ Раздела 4.2	Всего листов раздела 4.2 : ____	Всего разделов: ____	Всего листов выписки: ____
01.10.2022 № 99/2022/497062497			
Кадастровый номер:		18:24:000000:45 (единое землепользование)	

Номер точки	Координаты, м		Описание закрепления на местности	Средняя квадратическая погрешность определения координат характерных точек границы части земельного участка, м
	X	Y		
1	2	3	4	5
67	420197.23	2226234.53	данные отсутствуют	данные отсутствуют
67	420197.23	2226234.53	данные отсутствуют	данные отсутствуют
68	420197.28	2226234.45	данные отсутствуют	данные отсутствуют
68	420197.28	2226234.45	данные отсутствуют	данные отсутствуют
69	420197.37	2226234.43	данные отсутствуют	данные отсутствуют
69	420197.37	2226234.43	данные отсутствуют	данные отсутствуют
70	420197.45	2226234.47	данные отсутствуют	данные отсутствуют
70	420197.45	2226234.47	данные отсутствуют	данные отсутствуют
71	420197.49	2226234.55	данные отсутствуют	данные отсутствуют
71	420197.49	2226234.55	данные отсутствуют	данные отсутствуют
72	420246.91	2226518.07	данные отсутствуют	данные отсутствуют
74	420243.29	2226520.12	данные отсутствуют	данные отсутствуют
94	420239.58	2226495.46	данные отсутствуют	данные отсутствуют
95	420239.5	2226495.52	данные отсутствуют	данные отсутствуют
96	420239.42	2226495.51	данные отсутствуют	данные отсутствуют
97	420239.35	2226495.44	данные отсутствуют	данные отсутствуют
98	420239.34	2226495.36	данные отсутствуют	данные отсутствуют

Государственный регистратор		ФГИС ЕГРН
полное наименование должности	подпись	инициалы, фамилия

М.П.

Выписка из Единого государственного реестра недвижимости об объекте недвижимости
Сведения о частях земельного участка

Земельный участок			
<small>(вид объекта недвижимости)</small>			
Лист № ____ Раздела 4.2	Всего листов раздела 4.2 : ____	Всего разделов: ____	Всего листов выписки: ____
01.10.2022 № 99/2022/497062497			
Кадастровый номер:		18:24:000000:45 (единое землепользование)	

Номер точки	Координаты, м		Описание закрепления на местности	Средняя квадратическая погрешность определения координат характерных точек границы части земельного участка, м
	X	Y		
1	2	3	4	5
99	420239.4	2226495.28	данные отсутствуют	данные отсутствуют
100	420239.48	2226495.26	данные отсутствуют	данные отсутствуют
101	420239.56	2226495.3	данные отсутствуют	данные отсутствуют
102	420239.6	2226495.38	данные отсутствуют	данные отсутствуют
103	420211.58	2226321.52	данные отсутствуют	данные отсутствуют
104	420211.51	2226321.58	данные отсутствуют	данные отсутствуют
105	420211.42	2226321.57	данные отсутствуют	данные отсутствуют
106	420211.36	2226321.51	данные отсутствуют	данные отсутствуют
107	420211.35	2226321.42	данные отсутствуют	данные отсутствуют
108	420211.4	2226321.34	данные отсутствуют	данные отсутствуют
109	420211.49	2226321.32	данные отсутствуют	данные отсутствуют
110	420211.57	2226321.36	данные отсутствуют	данные отсутствуют
111	420211.61	2226321.44	данные отсутствуют	данные отсутствуют
112	420247	2226518.24	данные отсутствуют	данные отсутствуют
113	420243.22	2226519.95	данные отсутствуют	данные отсутствуют

Государственный регистратор		ФГИС ЕГРН
полное наименование должности	подпись	инициалы, фамилия

М.П.

Выписка из Единого государственного реестра недвижимости об объекте недвижимости
Сведения о частях земельного участка

Земельный участок				
<small>(вид объекта недвижимости)</small>				
Лист № ____ Раздела 4.2		Всего листов раздела 4.2 : ____		Всего разделов: ____
Всего листов выписки: ____				
01.10.2022 № 99/2022/497062497				
Кадастровый номер:			18:24:000000:45 (единое землепользование)	
Сведения о характерных точках границы части (частей) земельного участка				
Учетный номер части: 4				
Система координат: МСК-73				
Зона №				
Номер точки	Координаты, м		Описание закрепления на местности	Средняя квадратическая погрешность определения координат характерных точек границы части земельного участка, м
	X	Y		
1	2	3	4	5
1	420182.58	2226143.42	данные отсутствуют	данные отсутствуют
1	420182.58	2226143.42	данные отсутствуют	данные отсутствуют
2	420182.75	2226143.33	данные отсутствуют	данные отсутствуют
2	420182.75	2226143.33	данные отсутствуют	данные отсутствуют
3	420184.63	2226147.05	данные отсутствуют	данные отсутствуют
3	420184.63	2226147.05	данные отсутствуют	данные отсутствуют
4	420184.46	2226147.13	данные отсутствуют	данные отсутствуют
4	420184.46	2226147.13	данные отсутствуют	данные отсутствуют
63	420197.47	2226234.63	данные отсутствуют	данные отсутствуют
63	420197.47	2226234.63	данные отсутствуют	данные отсутствуют
64	420197.39	2226234.68	данные отсутствуют	данные отсутствуют
64	420197.39	2226234.68	данные отсутствуют	данные отсутствуют
65	420197.3	2226234.68	данные отсутствуют	данные отсутствуют
65	420197.3	2226234.68	данные отсутствуют	данные отсутствуют
66	420197.24	2226234.61	данные отсутствуют	данные отсутствуют
66	420197.24	2226234.61	данные отсутствуют	данные отсутствуют
Государственный регистратор			ФГИС ЕГРН	
полное наименование должности			подпись	
			инициалы, фамилия	

М.П.

Выписка из Единого государственного реестра недвижимости об объекте недвижимости
Сведения о частях земельного участка

Земельный участок			
<small>(вид объекта недвижимости)</small>			
Лист № ____ Раздела 4.2	Всего листов раздела 4.2 : ____	Всего разделов: ____	Всего листов выписки: ____
01.10.2022 № 99/2022/497062497			
Кадастровый номер:		18:24:000000:45 (единое землепользование)	

Номер точки	Координаты, м		Описание закрепления на местности	Средняя квадратическая погрешность определения координат характерных точек границы части земельного участка, м
	X	Y		
1	2	3	4	5
67	420197.23	2226234.53	данные отсутствуют	данные отсутствуют
67	420197.23	2226234.53	данные отсутствуют	данные отсутствуют
68	420197.28	2226234.45	данные отсутствуют	данные отсутствуют
68	420197.28	2226234.45	данные отсутствуют	данные отсутствуют
69	420197.37	2226234.43	данные отсутствуют	данные отсутствуют
69	420197.37	2226234.43	данные отсутствуют	данные отсутствуют
70	420197.45	2226234.47	данные отсутствуют	данные отсутствуют
70	420197.45	2226234.47	данные отсутствуют	данные отсутствуют
71	420197.49	2226234.55	данные отсутствуют	данные отсутствуют
71	420197.49	2226234.55	данные отсутствуют	данные отсутствуют
72	420246.91	2226518.07	данные отсутствуют	данные отсутствуют
74	420243.29	2226520.12	данные отсутствуют	данные отсутствуют
94	420239.58	2226495.46	данные отсутствуют	данные отсутствуют
95	420239.5	2226495.52	данные отсутствуют	данные отсутствуют
96	420239.42	2226495.51	данные отсутствуют	данные отсутствуют
97	420239.35	2226495.44	данные отсутствуют	данные отсутствуют
98	420239.34	2226495.36	данные отсутствуют	данные отсутствуют

Государственный регистратор		ФГИС ЕГРН
полное наименование должности	подпись	инициалы, фамилия

М.П.

Выписка из Единого государственного реестра недвижимости об объекте недвижимости
Сведения о частях земельного участка

Земельный участок			
<small>(вид объекта недвижимости)</small>			
Лист № ____ Раздела 4.2	Всего листов раздела 4.2 : ____	Всего разделов: ____	Всего листов выписки: ____
01.10.2022 № 99/2022/497062497			
Кадастровый номер:		18:24:000000:45 (единое землепользование)	

Номер точки	Координаты, м		Описание закрепления на местности	Средняя квадратическая погрешность определения координат характерных точек границы части земельного участка, м
	X	Y		
1	2	3	4	5
99	420239.4	2226495.28	данные отсутствуют	данные отсутствуют
100	420239.48	2226495.26	данные отсутствуют	данные отсутствуют
101	420239.56	2226495.3	данные отсутствуют	данные отсутствуют
102	420239.6	2226495.38	данные отсутствуют	данные отсутствуют
103	420211.58	2226321.52	данные отсутствуют	данные отсутствуют
104	420211.51	2226321.58	данные отсутствуют	данные отсутствуют
105	420211.42	2226321.57	данные отсутствуют	данные отсутствуют
106	420211.36	2226321.51	данные отсутствуют	данные отсутствуют
107	420211.35	2226321.42	данные отсутствуют	данные отсутствуют
108	420211.4	2226321.34	данные отсутствуют	данные отсутствуют
109	420211.49	2226321.32	данные отсутствуют	данные отсутствуют
110	420211.57	2226321.36	данные отсутствуют	данные отсутствуют
111	420211.61	2226321.44	данные отсутствуют	данные отсутствуют
112	420247	2226518.24	данные отсутствуют	данные отсутствуют
113	420243.22	2226519.95	данные отсутствуют	данные отсутствуют

Государственный регистратор		ФГИС ЕГРН
полное наименование должности	подпись	инициалы, фамилия

М.П.

Выписка из Единого государственного реестра недвижимости об объекте недвижимости
Сведения о частях земельного участка

Земельный участок				
<small>(вид объекта недвижимости)</small>				
Лист № ____ Раздела 4.2		Всего листов раздела 4.2 : ____		Всего разделов: ____
Всего листов выписки: ____				
01.10.2022 № 99/2022/497062497				
Кадастровый номер:			18:24:000000:45 (единое землепользование)	
Сведения о характерных точках границы части (частей) земельного участка				
Учетный номер части: 16				
Система координат: МСК-73				
Зона №				
Номер точки	Координаты, м		Описание закрепления на местности	Средняя квадратическая погрешность определения координат характерных точек границы части земельного участка, м
	X	Y		
1	2	3	4	5
1	420182.58	2226143.42	данные отсутствуют	данные отсутствуют
1	420182.58	2226143.42	данные отсутствуют	данные отсутствуют
2	420182.75	2226143.33	данные отсутствуют	данные отсутствуют
2	420182.75	2226143.33	данные отсутствуют	данные отсутствуют
3	420184.63	2226147.05	данные отсутствуют	данные отсутствуют
3	420184.63	2226147.05	данные отсутствуют	данные отсутствуют
4	420184.46	2226147.13	данные отсутствуют	данные отсутствуют
4	420184.46	2226147.13	данные отсутствуют	данные отсутствуют
63	420197.47	2226234.63	данные отсутствуют	данные отсутствуют
63	420197.47	2226234.63	данные отсутствуют	данные отсутствуют
64	420197.39	2226234.68	данные отсутствуют	данные отсутствуют
64	420197.39	2226234.68	данные отсутствуют	данные отсутствуют
65	420197.3	2226234.68	данные отсутствуют	данные отсутствуют
65	420197.3	2226234.68	данные отсутствуют	данные отсутствуют
66	420197.24	2226234.61	данные отсутствуют	данные отсутствуют
66	420197.24	2226234.61	данные отсутствуют	данные отсутствуют
Государственный регистратор			ФГИС ЕГРН	
полное наименование должности			подпись	
			инициалы, фамилия	

М.П.

Выписка из Единого государственного реестра недвижимости об объекте недвижимости
Сведения о частях земельного участка

Земельный участок			
<small>(вид объекта недвижимости)</small>			
Лист № ____ Раздела 4.2	Всего листов раздела 4.2 : ____	Всего разделов: ____	Всего листов выписки: ____
01.10.2022 № 99/2022/497062497			
Кадастровый номер:		18:24:000000:45 (единое землепользование)	

Номер точки	Координаты, м		Описание закрепления на местности	Средняя квадратическая погрешность определения координат характерных точек границы части земельного участка, м
	X	Y		
1	2	3	4	5
67	420197.23	2226234.53	данные отсутствуют	данные отсутствуют
67	420197.23	2226234.53	данные отсутствуют	данные отсутствуют
68	420197.28	2226234.45	данные отсутствуют	данные отсутствуют
68	420197.28	2226234.45	данные отсутствуют	данные отсутствуют
69	420197.37	2226234.43	данные отсутствуют	данные отсутствуют
69	420197.37	2226234.43	данные отсутствуют	данные отсутствуют
70	420197.45	2226234.47	данные отсутствуют	данные отсутствуют
70	420197.45	2226234.47	данные отсутствуют	данные отсутствуют
71	420197.49	2226234.55	данные отсутствуют	данные отсутствуют
71	420197.49	2226234.55	данные отсутствуют	данные отсутствуют
72	420246.91	2226518.07	данные отсутствуют	данные отсутствуют
74	420243.29	2226520.12	данные отсутствуют	данные отсутствуют
94	420239.58	2226495.46	данные отсутствуют	данные отсутствуют
95	420239.5	2226495.52	данные отсутствуют	данные отсутствуют
96	420239.42	2226495.51	данные отсутствуют	данные отсутствуют
97	420239.35	2226495.44	данные отсутствуют	данные отсутствуют
98	420239.34	2226495.36	данные отсутствуют	данные отсутствуют

Государственный регистратор		ФГИС ЕГРН
полное наименование должности	подпись	инициалы, фамилия

М.П.

Выписка из Единого государственного реестра недвижимости об объекте недвижимости
Сведения о частях земельного участка

Земельный участок			
<small>(вид объекта недвижимости)</small>			
Лист № ____ Раздела 4.2	Всего листов раздела 4.2 : ____	Всего разделов: ____	Всего листов выписки: ____
01.10.2022 № 99/2022/497062497			
Кадастровый номер:		18:24:000000:45 (единое землепользование)	

Номер точки	Координаты, м		Описание закрепления на местности	Средняя квадратическая погрешность определения координат характерных точек границы части земельного участка, м
	X	Y		
1	2	3	4	5
99	420239.4	2226495.28	данные отсутствуют	данные отсутствуют
100	420239.48	2226495.26	данные отсутствуют	данные отсутствуют
101	420239.56	2226495.3	данные отсутствуют	данные отсутствуют
102	420239.6	2226495.38	данные отсутствуют	данные отсутствуют
103	420211.58	2226321.52	данные отсутствуют	данные отсутствуют
104	420211.51	2226321.58	данные отсутствуют	данные отсутствуют
105	420211.42	2226321.57	данные отсутствуют	данные отсутствуют
106	420211.36	2226321.51	данные отсутствуют	данные отсутствуют
107	420211.35	2226321.42	данные отсутствуют	данные отсутствуют
108	420211.4	2226321.34	данные отсутствуют	данные отсутствуют
109	420211.49	2226321.32	данные отсутствуют	данные отсутствуют
110	420211.57	2226321.36	данные отсутствуют	данные отсутствуют
111	420211.61	2226321.44	данные отсутствуют	данные отсутствуют
112	420247	2226518.24	данные отсутствуют	данные отсутствуют
113	420243.22	2226519.95	данные отсутствуют	данные отсутствуют

Государственный регистратор		ФГИС ЕГРН
полное наименование должности	подпись	инициалы, фамилия

М.П.