



Администрация муниципального образования
«Муниципальный округ Якшур-Бодьинский район Удмуртской Республики»

«Удмурт Элькуньсь Якшур-Бодья ёрос муниципал округ» муниципал
кылдытэтлэн Администрациез

ПОСТАНОВЛЕНИЕ

от «18» апреля 2022 года

№ 685

с. Якшур-Бодья

Об определении мест, предназначенных для выгула домашних животных на территории муниципального образования «Муниципальный округ Якшур-Бодьинский район Удмуртской Республики»


В соответствии с Федеральным законом от 06.10.2003 № 131-ФЗ «Об общих принципах организации местного самоуправления в Российской Федерации», Федеральным законом от 27.12.2018 № 498-ФЗ «Об ответственном обращении с животными и о внесении изменений в отдельные законодательные акты Российской Федерации», руководствуясь статьями 30, 32, частью 4 статьи 38 Устава муниципального образования «Муниципальный округ Якшур-Бодьинский район Удмуртской Республики», Администрация муниципального образования «Муниципальный округ Якшур-Бодьинский район Удмуртской Республики» **ПОСТАНОВЛЯЕТ:**

1. Определить места, предназначенные для выгула домашних животных на территории муниципального образования «Муниципальный округ Якшур-Бодьинский район Удмуртской Республики» на территориях общего пользования с установкой соответствующих вывесок согласно приложению 1 к настоящему постановлению.

2. Установить, что выгул домашних животных в местах, определенных пунктом 1 настоящего постановления, допускается только под присмотром их владельцев.

3. Признать утратившими силу:

3.1. постановление Администрации муниципального образования «Якшур-Бодьинское» от 06.07.2021 года № 93 «Об определении мест,



предназначенных для выгула собак и иных животных, на территории муниципального образования «Якшур-Бодьинское»»;

3.2. постановление Администрации муниципального образования «Лынгинское» от 08.06.2021 года № 44 «Об определении мест, предназначенных для выгула собак и иных животных, на территории муниципального образования «Лынгинское»»;

3.3. постановление Администрации муниципального образования «Большеошворцинское» от 31.03. 2020 года № 25 «Об определении места для выгула домашних животных на территории муниципального образования «Большеошворцинское»»;

3.4. постановление Администрации муниципального образования Варавайское» от 20.03. 2020 года № 33 «Об определении места для выгула домашних животных на территории муниципального образования «Варавайское»»;

3.5. постановление Администрации муниципального образования «Мукшинское» от 16.11.2020 года № 99 «Об определении мест, предназначенных для выгула домашних животных на территории муниципального образования «Мукшинское»»;

3.6. постановление Администрации муниципального образования «Чернушинское» от 27.07.2021 года № 81 «Об определении мест, предназначенных для выгула собак и иных животных, на территории муниципального образования «Чернушинское»»;

3.7. постановление Администрации муниципального образования «Чуровское» от 21.06.2021 года № 64 «Об определении мест, предназначенных для выгула собак и иных животных, на территории муниципального образования «Чуровское»»;

3.8. постановление Администрации муниципального образования «Старозятцинское» от 29.01.2020 года № 10 «Об определении места для выгула домашних животных на территории муниципального образования «Старозятцинское»»;


3.9. постановление Администрации муниципального образования «Пушкаревское» от 12.07.2021 года № 50 «Об определении мест, предназначенных для выгула собак и иных животных, на территории муниципального образования «Пушкаревское»»;

3.10. постановление Администрации муниципального образования «Кекоранское» от 19.03.2020 года № 24 «Об определении места для выгула домашних животных на территории муниципального образования «Кекоранское»»;

3.11. постановление Администрации муниципального образования «Якшурское» от 20.07.2020 года № 76 «Об определении мест для выгула домашних животных на территории муниципального образования «Якшурское»»;

4. Настоящее постановление вступает в силу с момента его официального опубликования.

5. Опубликовать настоящее постановление в Вестнике правовых актов муниципального образования «Муниципальный округ Якшур-Бодьинский



район Удмуртской Республики», разместить на официальном сайте муниципального образования «Муниципальный округ Якшур-Бодьинский район Удмуртской Республики» в сети «Интернет».

6. Начальникам территориальных отделов (управления) Администрации муниципального образования «Муниципальный округ Якшур-Бодьинский район Удмуртской Республики» обеспечить установку вывесок в местах, указанных в пункте 1 настоящего постановления.

7. Контроль за исполнением настоящего постановления возложить на первого заместителя главы Администрации муниципального образования «Муниципальный округ Якшур-Бодьинский район Удмуртской Республики» С. Д. Широкова.

**Глава муниципального образования
«Муниципальный округ
Якшур-Бодьинский район
Удмуртской Республики»**



А. В. Леконцев

Любимова Татьяна Васильевна
4-10-04



Приложение
к постановлению Администрации
муниципального образования
«Муниципальный округ Якшур-Бодьинский
район Удмуртской Республики»
от «18» 07 2022 г. № 635

Места для выгула домашних животных на территории муниципального образования
«Муниципальный округ Якшур-Бодьинский район Удмуртской Республики»

Наименование территориального отдела (управления) Администрации муниципального образования «Муниципальный округ Якшур-Бодьинский район Удмуртской Республики»	Места выгула домашних животных
Территориальный отдел «Чуровской»	<ol style="list-style-type: none"> 1.Окраина восточной части села Чур, территория зоны естественной растительности (схема № 1); 2.Окраина западной стороны деревни Малая Итча, территория зоны естественной растительности (схема № 2); 3.Окраина западной части села Угловая, территория зоны естественной растительности (схема № 3); 4.Окраина в северной стороне деревни Вожьяк, правой стороны от автомобильной дороги, территория зоны естественной растительности (схема № 4).
Территориальный отдел «Якшурский»	<ol style="list-style-type: none"> 1. д. Якшур, в конце ул. Азина (схема № 1); 2. д. Нижний Пислеглуд, ул. Заречная, ориентировочно в 50м от земельного участка с кадастровым номером 18:24:077002:313(схема № 2).
Территориальный отдел «Варавайский»	<ol style="list-style-type: none"> 1. д. Варавай, в 30-ти метрах в южном направлении от здания магазина Райпо (схема № 1); 1. д. Зеглуд, в 50 метрах в северо-восточном направлении при въезде в д. Зеглуд (схема № 2).
Территориальный отдел	<ol style="list-style-type: none"> 1. Окраина северной части деревни Пушкари, 200 м от земельного участка ул.Центральная, 14 (схема 1); д. Кечшур, 100 м западнее дома № 12 (схема № 2).




«Пушкаревский»	<p>3. д. Кенервай, к югу от земельного участка № 1 А (схема № 3);</p> <p>4. д. Малые Ошворцы, к северу от земельного участка дома 42 (схема № 4);</p> <p>5. с. Маяк, в северо-восточном направлении от ул. Лесная, д. 5 (схема № 5).</p>
Территориальный отдел «Старозыятинский»	<p>1. Село Старые Зятцы, ул. Совхозная, ЗУ 15А, территория зоны естественной растительности (схема № 1).</p>
Территориальный отдел «Мушкинский»	<p>1. д. Мукши: земельный участок, расположенный в 100 метрах на северо-запад от улицы Радужная (схема № 1);</p> <p>2. д. Кыква: земельный участок, расположенный в 100 м на юг от ул. Мирная, 2 и 100 м на север от ул. Советская, 11 (схема № 2);</p> <p>3. д. Чекерово: земельный участок, расположенный в 100 м к югу от ул. Ключевая (схема № 3);</p> <p>4. д. Кутоншур: земельный участок, расположенный в 50 м на восток от дома 2 (схема № 1);</p> <p>5. д. Урсо: земельный участок, расположенный в 200 м на юго-запад от дома 3 (схема № 1);</p> <p>6. д. Дмитриевка: земельный участок, расположенный в 250 м на юго-запад от дома № 13 (схема № 1).</p>
Территориальный отдел «Большеошворцын- ский»	<p>1. д. Большие Ошворцы - поле 200 м в северном направлении от деревни (схема № 1);</p> <p>2. д. Рудинский - в 50 метрах восточнее деревни (схема № 2);</p> <p>3. д. Лудошур - южная сторона деревни 200 м (схема № 3);</p> <p>4. д. Гожмувыр - северная сторона деревни 100 м (схема № 4);</p> <p>5. д. Иж-Забегалово - улица Пушкиной 31 а (схема № 5).</p>
Территориальное управление «Якшур- Бодьинское»	<p>1. Восточная окраина улицы Советской села Якшур-Бодья, территория зоны естественной растительности (схема № 1);</p> <p>2. Западная окраина улицы Коммунальной села Якшур-Бодья, территория зоны естественной растительности (схема № 2);</p> <p>3. Южная окраина улицы Боровая села Якшур-Бодья, территория зоны естественной растительности (схема № 3);</p> <p>4. В начале улицы Песчаная в деревне Карашур, территория зоны естественной растительности (схема № 4);</p> <p>5. Деревня Липовка на въезде в деревню, территория зоны естественной растительности (схема № 5).</p> <p>В 50 м. на север от земельного участка с. Сельчка пер. Санаторный (схема № 1).</p>
Территориальный отдел «Сельчинский»	
Территориальный отдел «Чернушинский»	<p>1. Окраина в северо-восточной стороне села Новая Чернушка, территория зоны естественной растительности (схема № 1);</p> <p>2. Окраина в юго-восточной стороне села Заря, территория зоны естественной растительности (схема № 2);</p> <p>3. Окраина в южной стороне села Люкшудья, территория зоны естественной растительности (схема № 3);</p> <p>4. Окраина северной части деревни Новая Вожойка, при въезде населенный пункт с левой стороны от автомобильной дороги, территория зоны естественной растительности (схема № 4).</p>
Территориальный отдел «Кекоранский»	<p>1. д. Богородское, юго-восточная часть (схема № 1);</p> <p>2. д. Сюротвай, юго-западная часть (схема № 2);</p> <p>3. с. Кекоран, западная часть (схема № 3);</p>



<p>Территориальный отдел «Лынгинский»</p>	<p>4. Д. Порва, северо- западная часть (схема № 4); 5. Д. Пислеглуд, юго-западная часть (схема № 5).</p> <p>1. Окраина северной части села Лынга, с восточной стороны территория зоны естественной растительности (схема № 1); 2. Окраина западной части села Лынга, с западной стороны, территория зоны естественной растительности (схема № 1); 3. На земельном участке площадью 400 кв.м. кадастровым номером 18:24:069002:26, расположенном по адресу: РФ, УР, Якшур-Бодьинский муниципальный район, Лынгинское сельское поселение, земельный участок 24А (схема № 2); 4. Окраина южной части деревни Новокуллошево, с юго- восточной стороны, территория зоны естественной растительности (схема № 3); 5. Окраина западной части деревни Новое Пастухово, северо-западной стороны, территория зоны естественной растительности (схема № 4).</p>
---	--

Всем / *Смолов* / *Иванов* / *Иванов*

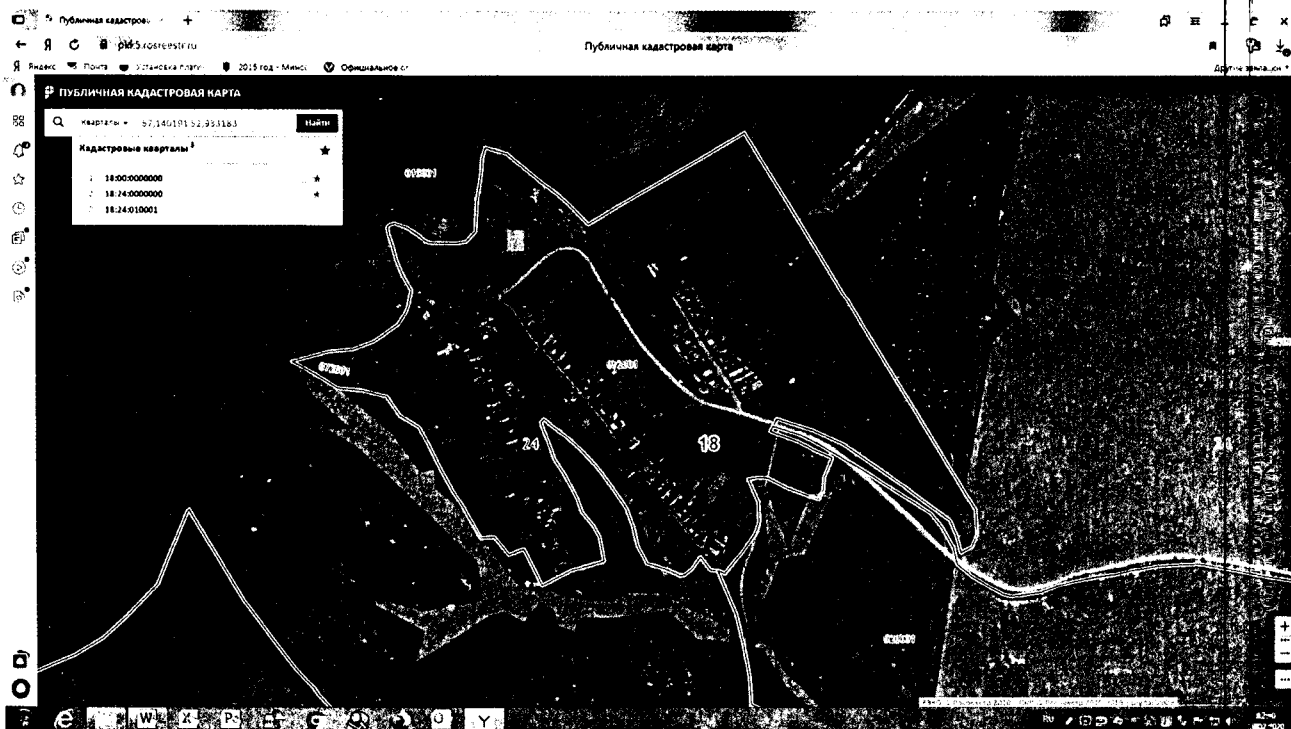


Места выгула домашних животных территориальный отдел «Чуровской» Схема № 1



■ Место для выгула собак и иных животных

Схема № 2



■ Место для выгула собак и иных животных

Схема № 3



■ Место для выгула собак и иных животных

Схема № 4




● Место для выгула собак и иных животных

Места выгула домашних животных территориальный отдел «Якшурский»

Схема №1






Место для выгула домашних животных территориальный отдел «Варавайский»


д.Варавай


Схема № 1





Место для выгула домашних животных территориальный отдел «Варавайский» д. Зеглуд Схема № 2





Места для выгула домашних животных территориальный отдел «Пушкаревский»

Схема № 1

Д. Пушкари


Публичная кадастровая карта × Публичная кадастровая карта ×

Реквизиты: pkkrosreestr.ru/#/search/57.21093325740534.53.2515368542801117/@@2y1zr7n7

Участки Найти объекты...

Плат © Росреестр 2018-2022 | Esri, Intermap, NCSA, NGA, USGS


RU 15.04.2022



Д. Кечшур


Схема № 2






Д. Кенервай

Схема № 3







Д. Малые Ошворцы

Схема № 4

Публичная кадастровая карта × Публичная кадастровая карта ×


← → ↻ 📍 [pkc.rosreestr.ru/#/search/57.25990667500664.53.3169988474971/16/@24.1x14.7n7](#)






с. Маяк

Схема № 5





Место для выгула домашних животных территориальный отдел «Старозытцинский»

Схема № 1

Новости

Публичная кадастровая карта

Публичная кадастровая карта

Публичная кадастровая карта

Политон-1

Периметр: 41 м

Площадь: 99 м²

Буфер, м: 0

Рисование

Выбрать все объекты

Поиск объекта

Мо Старозытцинское

Директум

WhatsApp

Ю Старозытцинский

Другие закладки

№	Координаты	Расстояние
1	57.3446°N 52.6421°E	9 м
2	57.3445°N 52.6422°E	12 м
3	57.3445°N 52.6423°E	7 м
4	57.3446°N 52.6423°E	13 м

Старые Зытцы

Кировская улица

Совхозная улица

Юбилейная улица

Молодежная

10.10 15 М 2022






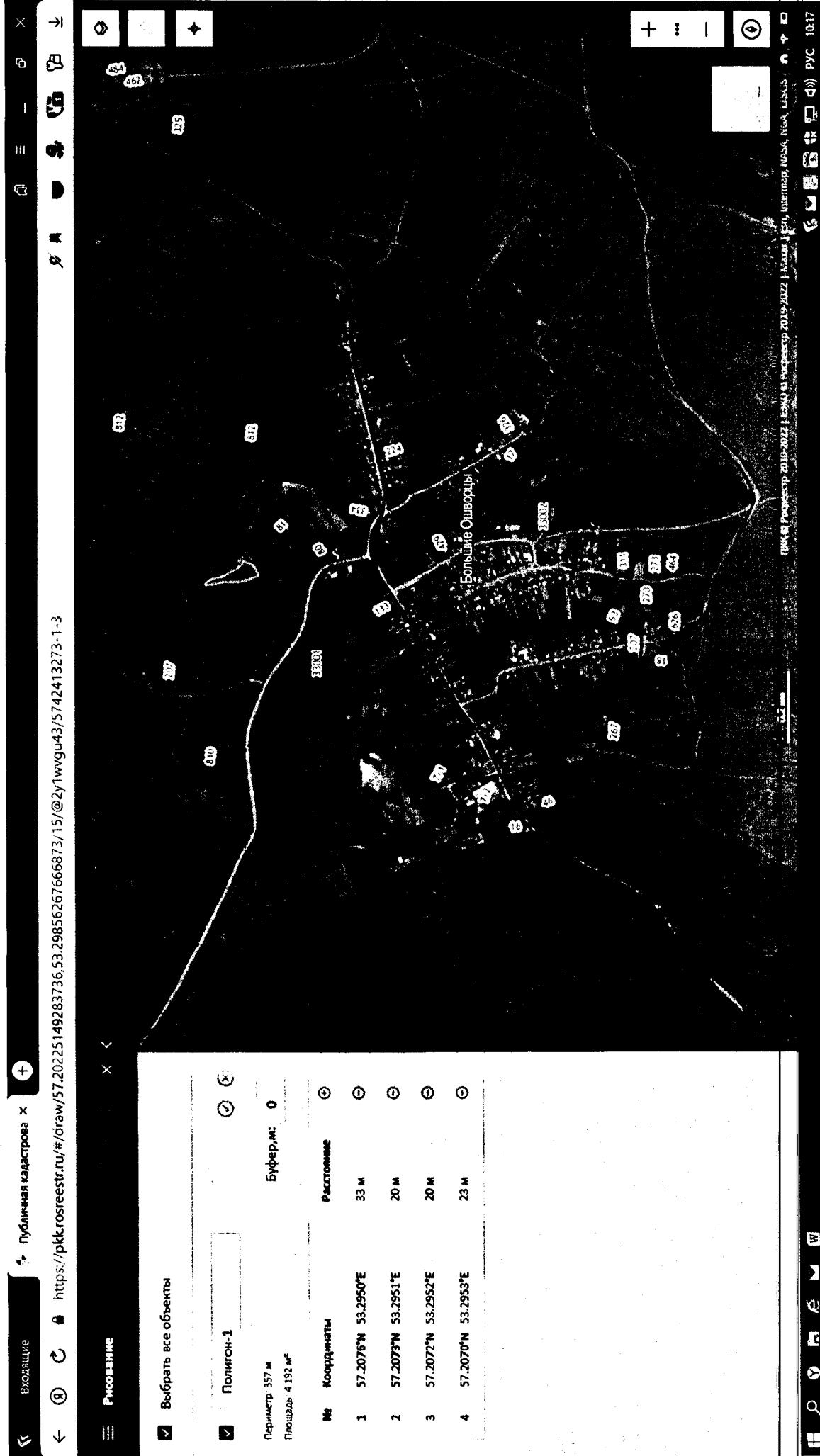
Схема № 2





Места для выгула домашних животных территориальный отдел «Большешоворцинский»

Схема № 1




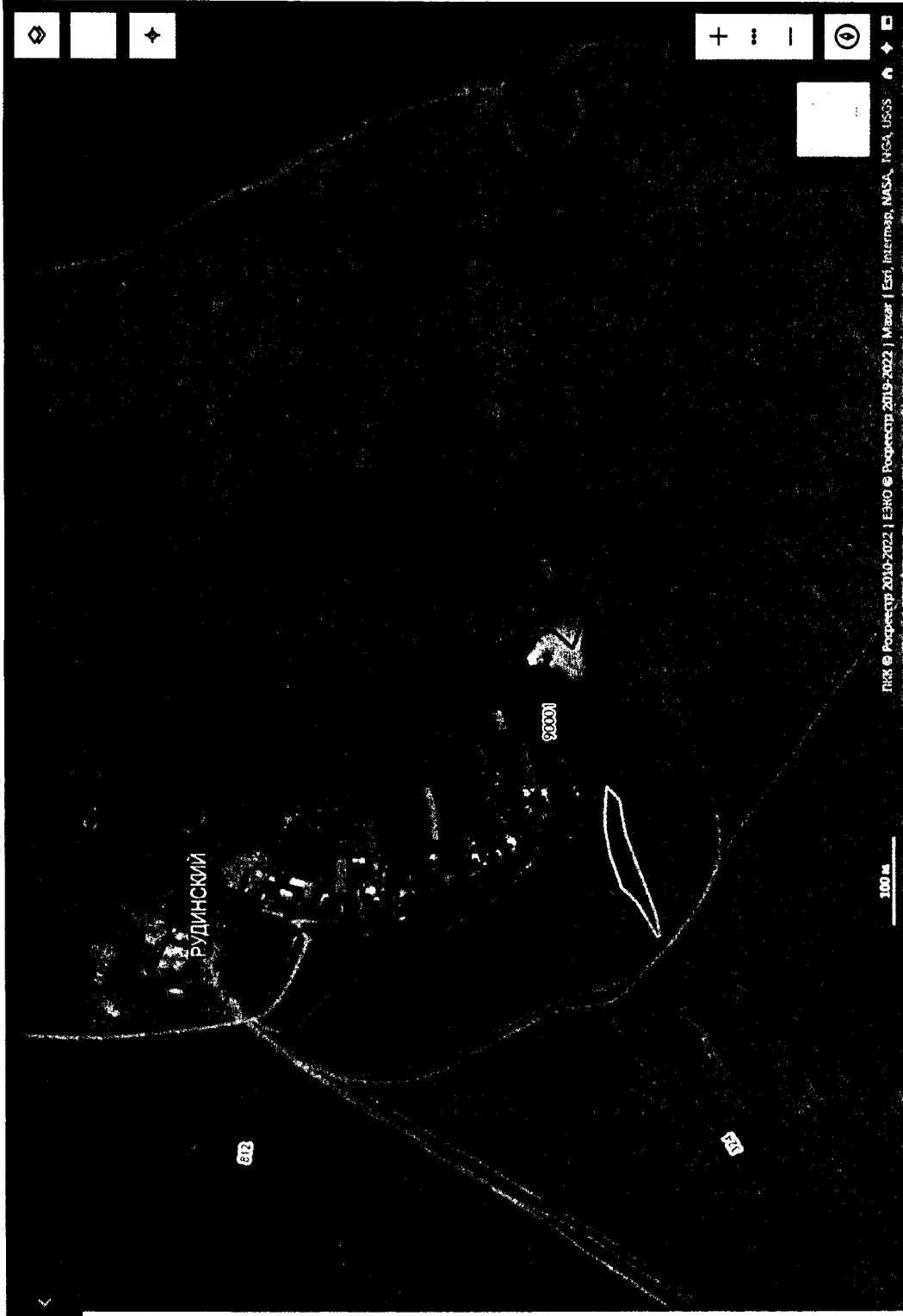


Схема № 2



Рисование

Выбрать все объекты

Полигон-1

Периметр: 379 м
Площадь: 3 332 м²

Буфер, м: 0

№	Координаты	Расстояние
1	57.2207°N 53.3311°E	3 м
2	57.2207°N 53.3311°E	27 м
3	57.2208°N 53.3316°E	70 м
4	57.2210°N 53.3326°E	27 м




Схема № 3



Выбрать все объекты

Полигон-1

Периметр 380 м
Площадь 6 106 м²

Буфер, м: 0

№	Координаты	Расстояние
1	57.1989°N 53.3335°E	142 м
2	57.1979°N 53.3351°E	1 м
3	57.1979°N 53.3351°E	4 м
4	57.1979°N 53.3351°E	2 м




Схема № 4

Входящие

Публикация кадастров x

https://pkk.krosteestr.ru/#/draw/57.17621659224599,53.3375232120301355/16/@2y1wvqu43/5742413273-1-3

Рисование

Выбрать все объекты

Полигон-1

Периметр 110 м
Площадь 715 м²

Буфер, м: 0

№	Координаты	Расстояние
1	57.1795°N 53.3315°E	33 м
2	57.1792°N 53.3315°E	29 м
3	57.1794°N 53.3320°E	30 м
4	57.1796°N 53.3318°E	18 м

ГОЖМУВЫР

100 м

PKK © Росреестр 2019-2022 | ESRI © Росреестр, NASA, NOAA, USGS

10:12




Схема № 5

Ул. Пушиной 31 а

Входящие

Публичная кадастровая карта

<https://pkk.rosreestr.ru/#/draw/57.138562812237545.53.34044975612214/16/@2y1wvqu43/5742413273-1-3>

Рисование

Выбрать все объекты

Полигон-1

Периметр 201 м
Площадь 2 478 м²


Буфер: 0

№	Координаты	Расстояние
1	57.1371°N 53.3348°E	43 м
2	57.1367°N 53.3348°E	58 м
3	57.1367°N 53.3358°E	42 м
4	57.1371°N 53.3357°E	57 м

100 м

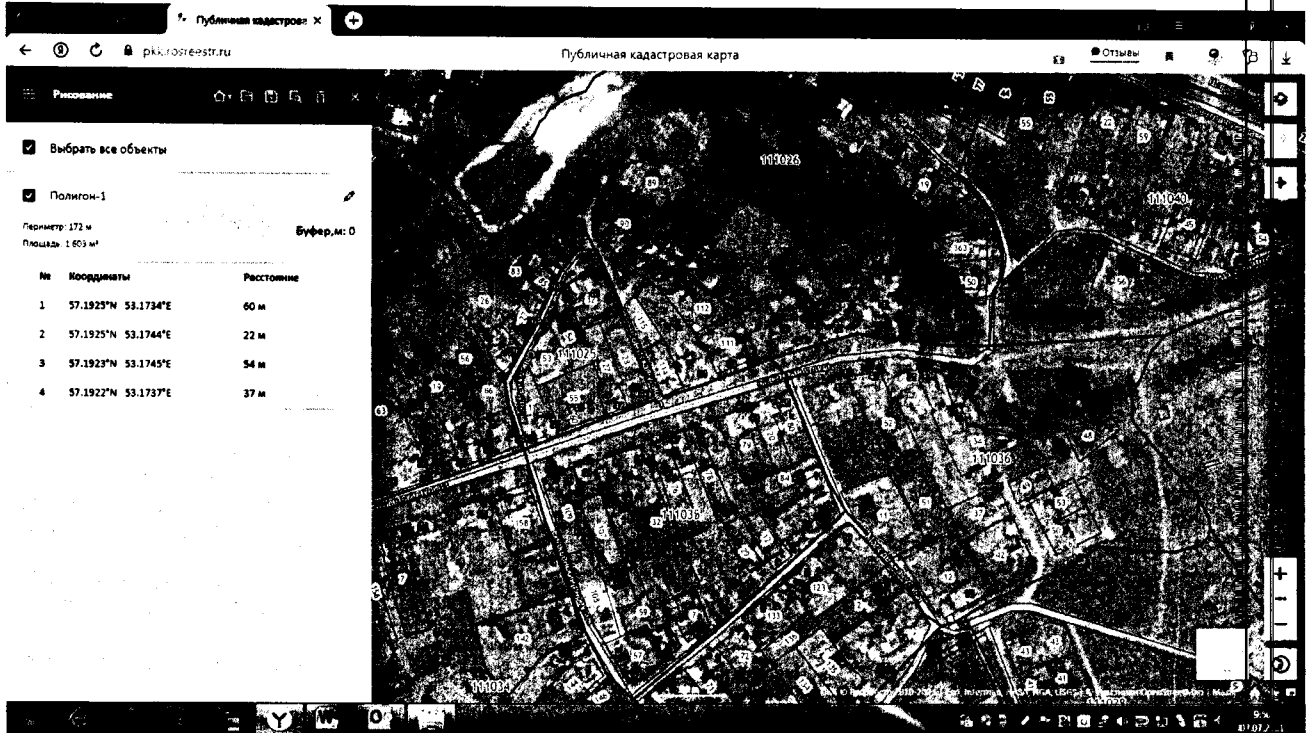
Росреестр 2010-2022 | ESRI, IntelMap, NASA, NGA, USGS

10:56



Места для выгула домашних животных территориальное управление «Якшур-Бодьинское»

Схема № 1



- Место для выгула собак и иных животных

Схема № 2



- Место для выгула собак и иных животных

Схема № 3



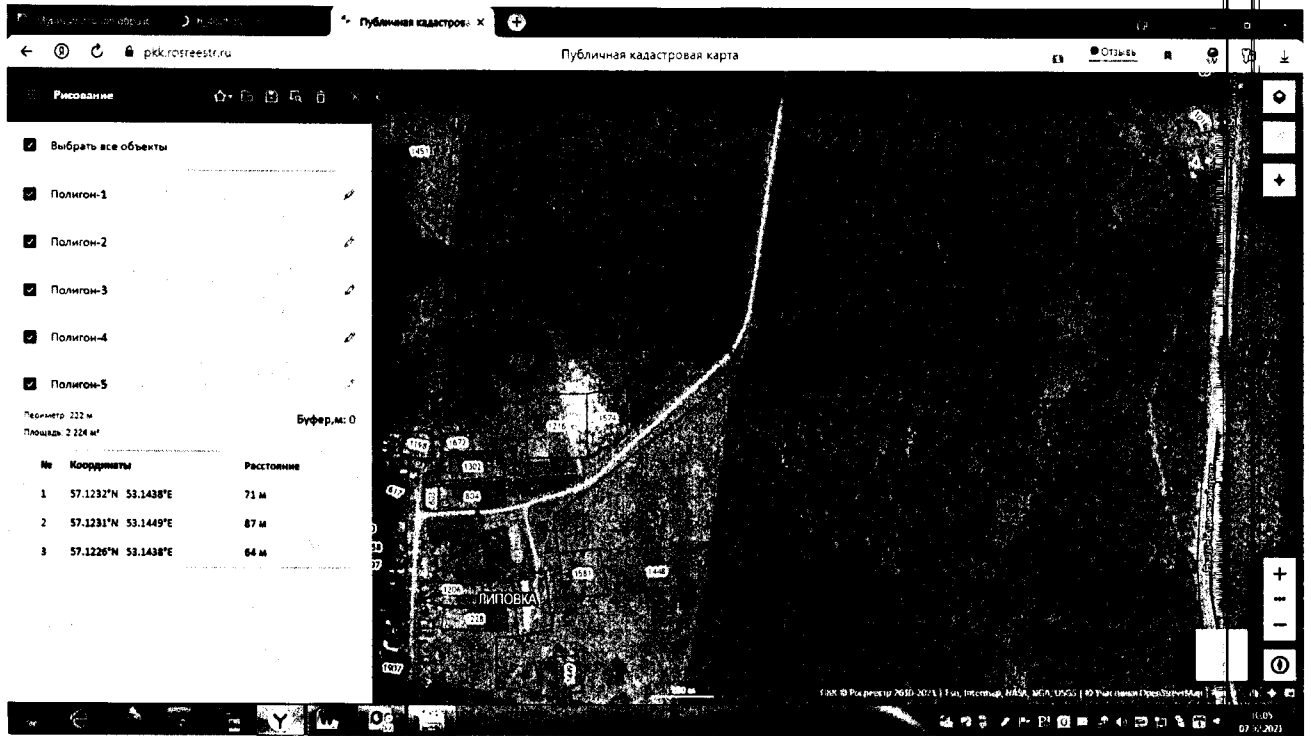
- Место для выгула собак и иных животных

Схема № 4




- Место для выгула собак и иных животных

Схема № 5



■ - Место для выгула собак и иных животных



Место выгула домашних животных территориальный отдел «Сельчинский»

Схема № 1

[Главная ст.](#) | [Публикация](#) | [\(12\) Входящие](#) | [Территория](#) | [Нарисовано](#) | [Рисунки](#) | [Меню](#) | [Почта Mail.ru](#)

[2K ОТЗЫВОВ](#) | [Публичная кадастровая карта](#)

Россельхозбанк | [Выбрать вид объекта](#) | [Полигон-45](#) | [Полигон-46](#) | [Полигон-47](#) | [Полигон-48](#)


Периметр: 140 м
 Площадь: 1 208 м²

Бuffer: м. 0

№	Координаты	Расстояние
1	57.0725°N 53.1935°E	33 м
2	57.0724°N 53.1935°E	33 м
3	57.0723°N 53.1940°E	36 м
4	57.0725°N 53.1940°E	39 м

1 2 3 4

RU | 14:09 | 12.04.2022



Места для выгула домашних животных территориальный отдел
«Чернушинский»

Схема № 1

← 📍 ↻ 🗺️ pkk.rosreestr.ru

Публичная кадастровая карта



● Место для выгула домашних животных

Схема № 2



● Место для выгула домашних животных

Схема № 3



● Место для выгула домашних животных

Схема № 4

← ④ ↻ 🗝 pkk.rosreestr.ru

Публичная кадастровая карта




● Место для выгула домашних животных

Места для выгула домашних животных территориальный отдел «Кекоранский»

д. Богородское, юго-восточная часть

Схема № 1







Место для выгула домашних животных территориальный отдел «Кекоранский»

Д. Сюровой, юго-западная часть

Схема № 2





Место для выгула домашних животных территориальный отдел «Кекоранский»


с.Кекоран, западная часть

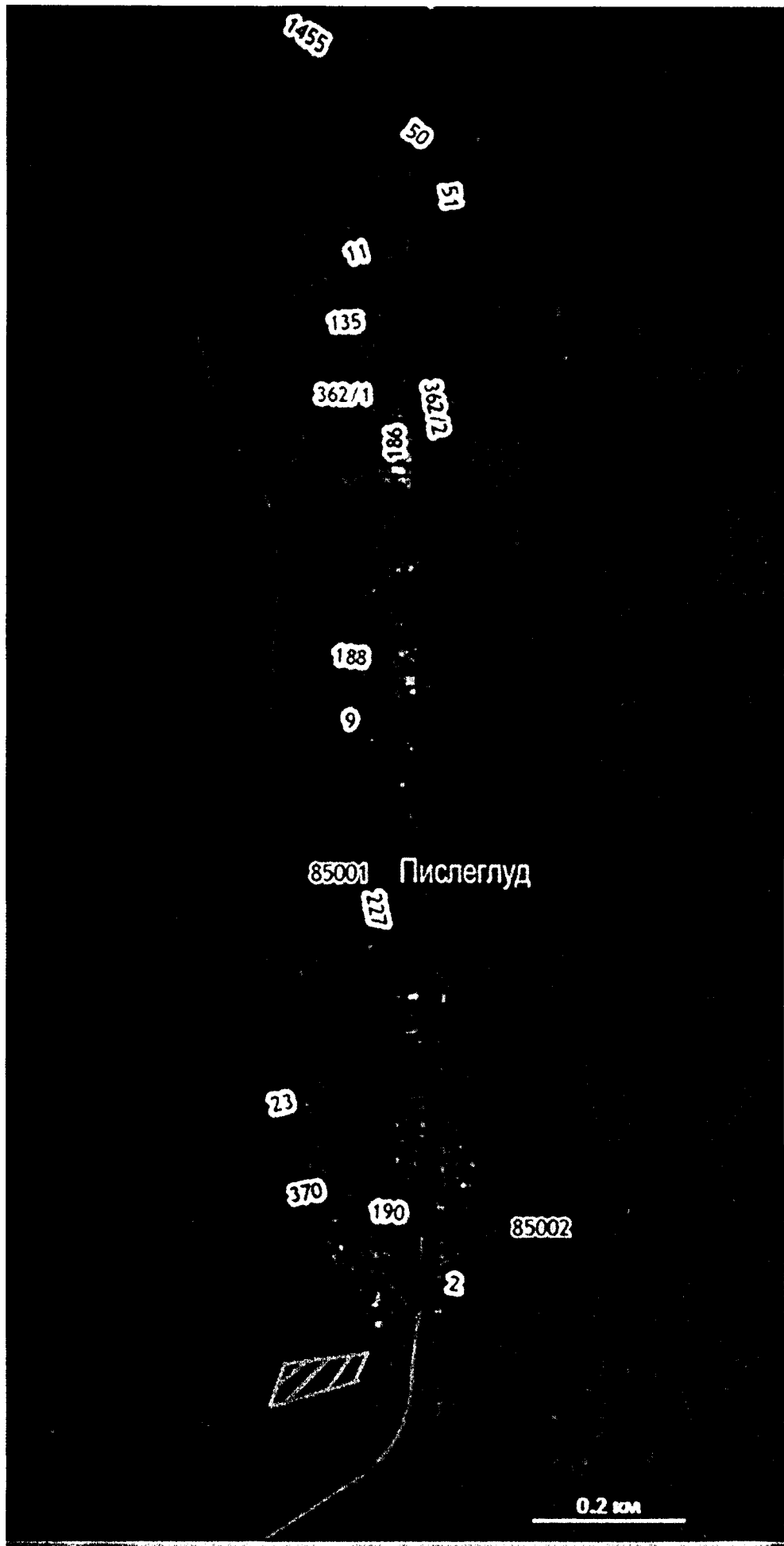
Схема № 3














Места для выгула домашних животных территориальный отдел «Лынгинский»
Схема № 1 (село Лынга)



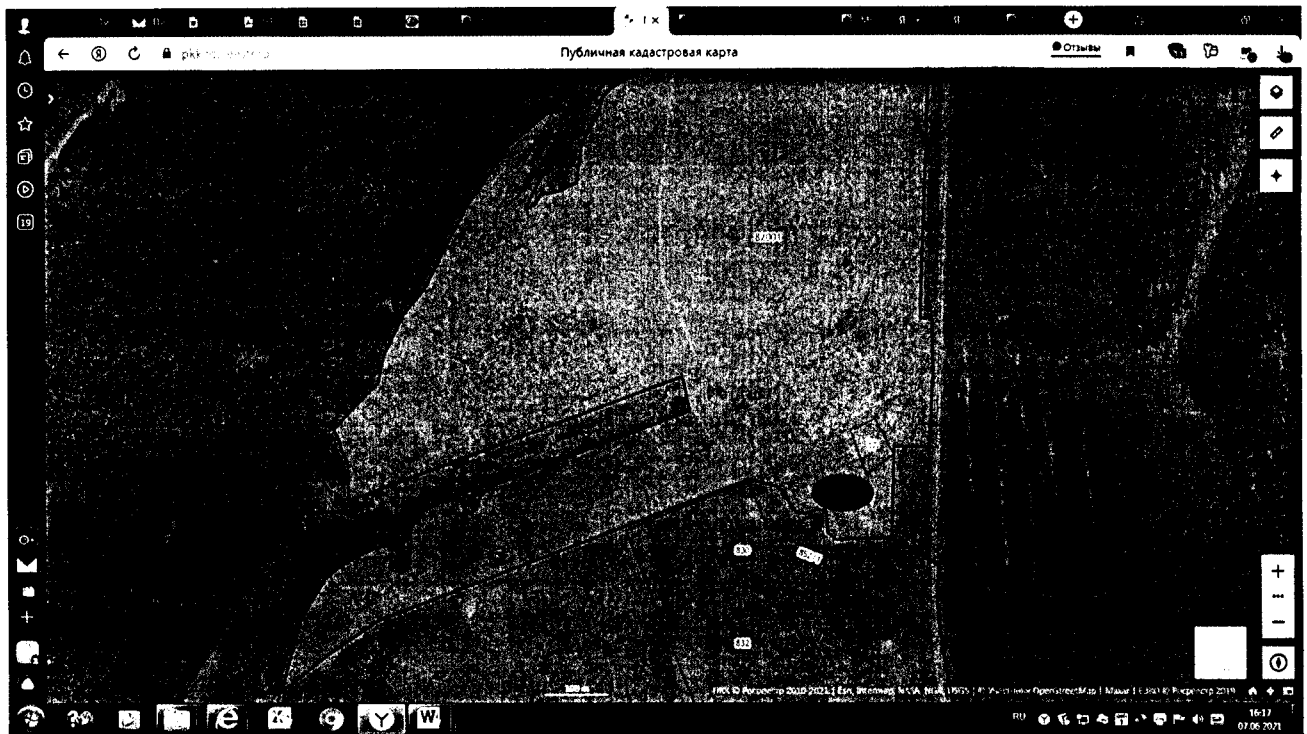
● Точка 1 ● Точка 2

Схема № 2 (село Лынга)



■ Место для выгула собак и иных животных

Схема № 3 (деревня Новокулюшево)



● Место для выгула собак и иных животных

Схема № 4 (деревня Новое Пастухово)



● Место для выгула собак и иных животных

Места выгула домашних животных территориальный отдел «Чуровской» Схема № 1



■ Место для выгула собак и иных животных

Схема № 2




■ Место для выгула собак и иных животных

Схема № 3



■ Место для выгула собак и иных животных

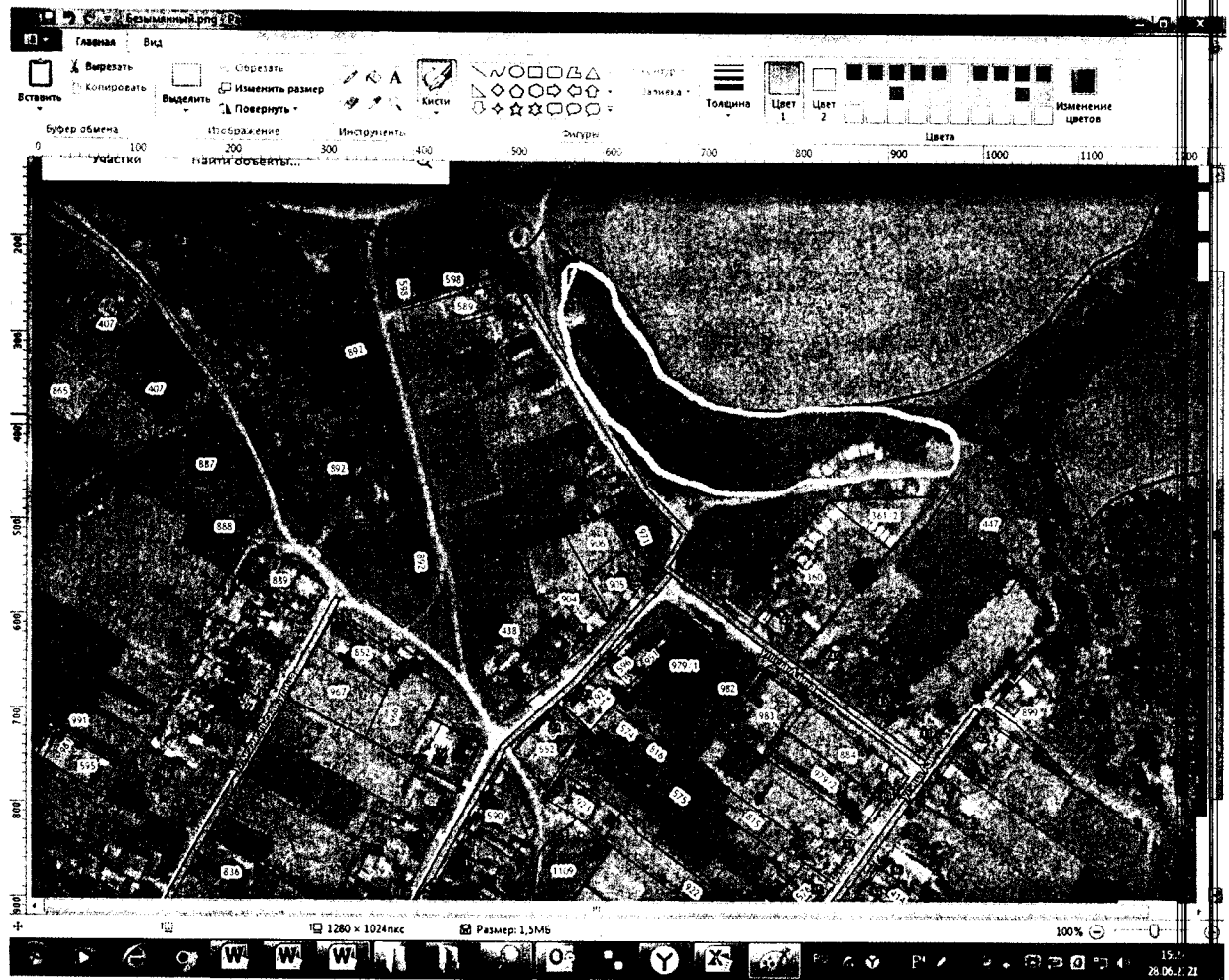
Схема № 4




● Место для выгула собак и иных животных

Места выгула домашних животных территориальный отдел «Якшурский»

Схема №1





Места для выгула домашних животных территориальный отдел «Чернушинский»

Схема № 1

← ④ ⌂ pkk.rosreestr.ru

Публичная кадастровая карта



● Место для выгула домашних животных

Схема № 2



● Место для выгула домашних животных

Схема № 3



● Место для выгула домашних животных

Схема № 4

← ⓘ ↻ 🔒 pkk.rosreestr.ru

Публичная кадастровая карта




● Место для выгула домашних животных

Места для выгула домашних животных территориальный отдел «Пушкаревский»

Д. Пушкари

Схема № 1






Д. Кечшур


Схема № 2







Д. Кенервай

Схема № 3









с. Маяк

Схема № 5





Место выгула домашних животных территориальный отдел «Сельчинский»

Схема № 1

[Территория](#)
[Умный карт](#)
[Vimeo client](#)
[Реформа К](#)
[★ Новое](#)
[ERVK](#)
[Территория](#)
[\(2\) Входы](#)
[Публика: X](#)
[Главная стр.](#)
[★ 2К ОТЗЫВОВ](#)
[Другое](#)

[ЦИТ -БАРС](#)
[Умный мамонт](#)
[Почта Mail.ru](#)

Публичная кадастровая карта

Выбрать все объекты

Полигон-45

Полигон-46

Полигон-47


Полигон-48

Периметр: 140 м
 Площадь: 1,308 м²

№	Координаты	Расстояние
1	57.0726°N 53.1326°E	33 м
2	57.0724°N 53.1325°E	33 м
3	57.0723°N 53.1340°E	35 м
4	57.0725°N 53.1342°E	39 м

Буферная зона

1 2 3 4



Место для выгула домашних животных территориальный отдел «Старозыятинский»

Схема № 1

Новости Публичная кадастровая карта Публичная кадастровая карта Поиск

Яндекс Почта Мо Старозыятинское Поиск объекта ИБ Бюджет-WEB Директум WhatsApp TO Старозыятинский

Рисование

Выбрать все объекты

Полигон-1

Периметр: 41 м
 Площадь: 99 м²

Буфер, м: 0

№	Координаты	Расстояние
1	57.3446°N 52.6421°E	9 м
2	57.3445°N 52.6422°E	12 м
3	57.3445°N 52.6423°E	7 м
4	57.3446°N 52.6423°E	13 м

КИРОВСКАЯ УЛИЦА
 СОВХОЗНАЯ УЛИЦА
 ЮБИЛЕЙНАЯ УЛИЦА
 МОЛОДЕЖНАЯ УЛИЦА

СТАРЫЕ ЗЯТЦЫ

ПИК © Росгеоцентр 2010-2022 | ЕНКО © Росгеоцентр 2019-2022 | MaxGIS © Intermap, NASA, NGA, USGS







Схема № 2





Места для выгула домашних животных территориальный отдел «Лынгинский»
Схема № 1 (село Лынга)



● Точка 1

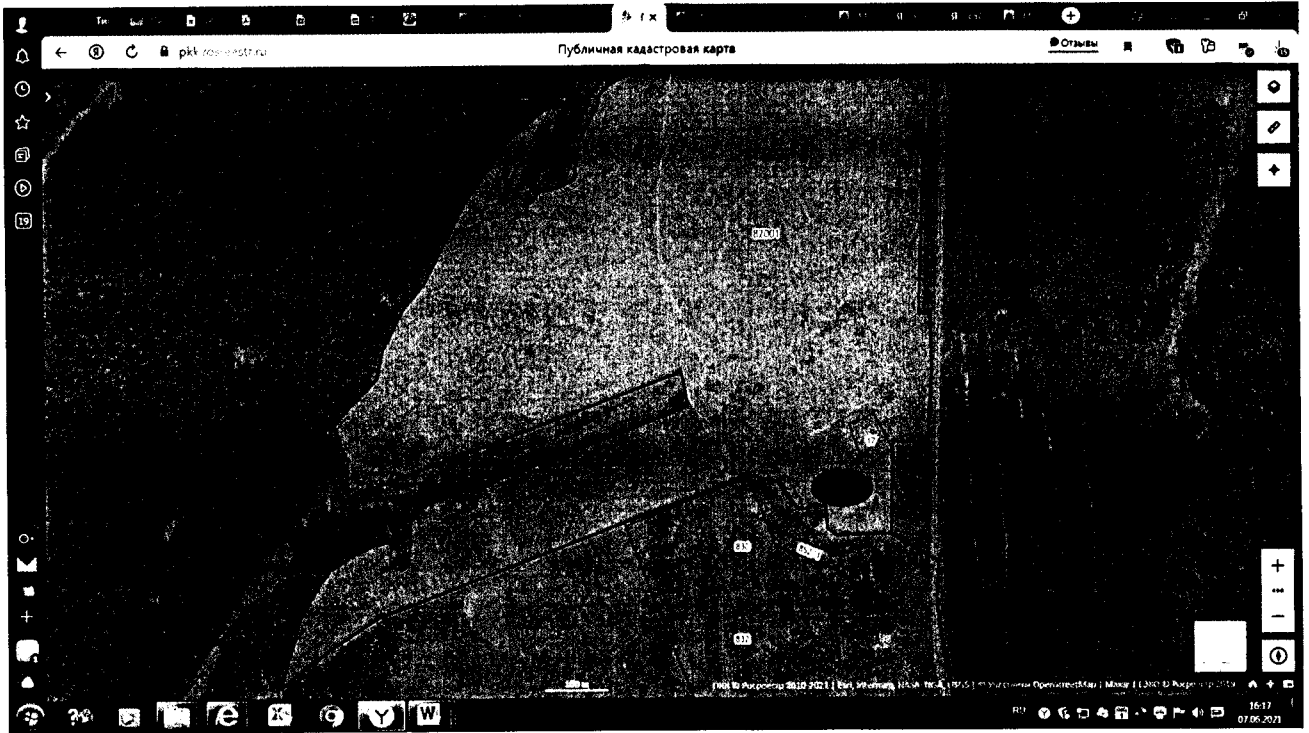
● Точка 2

Схема № 2 (село Лынга)



■ Место для выгула собак и иных животных

Схема № 3 (деревня Новокулюшево)



● Место для выгула собак и иных животных

Схема № 4 (деревня Новое Пастухово)



● Место для выгула собак и иных животных

Места для выгула домашних животных территориальный отдел «Большешворцинский»

Схема № 1

Входящие | Публичная кадастровая карта | <https://pkk.rosreestr.ru/#/draw/57.20225149283736.53.29856267666873/15/@2y1wvqu43/5742413273-1-3>

Рисование

Выбрать все объекты

Полигон-1

Периметр: 357 м
Площадь: 4192 м²

Буфер: 0

№	Координаты	Расстояние
1	57.2076°N 53.2950°E	33 м
2	57.2073°N 53.2951°E	20 м
3	57.2072°N 53.2952°E	20 м
4	57.2070°N 53.2953°E	23 м

Большешворцы

© Росреестр 2010-2022 | Esri, IntelMap, NASA, NGA, USGS

10:17





Схема № 2



Выбрать все объекты

Полигон-1

Периметр: 379 м
Площадь: 3 932 м²

Буфер: 0

№	Координаты	Расстояние
1	57.2207°N 59.3311°E	3 м
2	57.2207°N 59.3311°E	27 м
3	57.2208°N 59.3316°E	70 м
4	57.2210°N 59.3326°E	27 м




Схема № 3

Входящие | Публичная кадастровая карта | <https://pkk.grosteest.ru/#/draw/57.1979.53.3351>

Рисование

Выбрать все объекты

Полигон-1

Периметр: 380 м
Площадь: 6 106 м²

Буфер, м: 0

№	Координаты	Расстояние
1	57.1989°N 53.3335°E	142 м
2	57.1979°N 53.3351°E	1 м
3	57.1979°N 53.3351°E	4 м
4	57.1979°N 53.3351°E	2 м

100 м

ПКК © Росреестр 2010-2022 | ЕСКО © Росреестр 2019-2022 | Maxar | Esri, Intermap, NASR, USA, USGS




Схема № 4

Входящие | Публичная кадастровая карта | <https://pk.krosreestr.ru/#/draw/57.17621650924590.53.3373.0212030135/16/@2y0wvgu4.0.074211.273.1.3>

Рисование

Выбрать все объекты

Полигон-1

Периметр: 110 м
Площадь: 715 м²

Буфер: м: 0

№	Координаты	Расстояние
1	57.1795°N 53.3315°E	33 м
2	57.1792°N 53.3315°E	29 м
3	57.1794°N 53.3320°E	30 м
4	57.1796°N 53.3318°E	18 м

ГОЖМУВЫР

100 м

ТМ © Росреестр 2010-2021 | ESRI © Росреестр 2019-2020 | Mapbox | Esri, Imagery, NASA, NGA, USGS




Схема № 5

Ул. Пушиной 31 а

Владельцы: Публичная кадастровая X

Рисование

Выбрать все объекты

Полигон-1

Периметр: 201 м
Площадь: 2 478 м²

Буфер, м: 0

№	Координаты	Расстояние
1	57.1371°N 53.3348°E	43 м
2	57.1367°N 53.3348°E	58 м
3	57.1367°N 53.3358°E	42 м
4	57.1371°N 53.3357°E	57 м


47002 47001 28472 58 58

ИЖ-ЗАБЕГАЛОВО

100 м

ПКХ © Росреестр 2010-2022 | ЕЭНО © Росреестр 2019-2022 | Mapax | Esri, Intermap, NASA, NGA, USGS


10:56




Места для выгула домашних животных территориальный отдел «Кекоранский»

д. Богородское, юго-восточная часть

Схема № 1






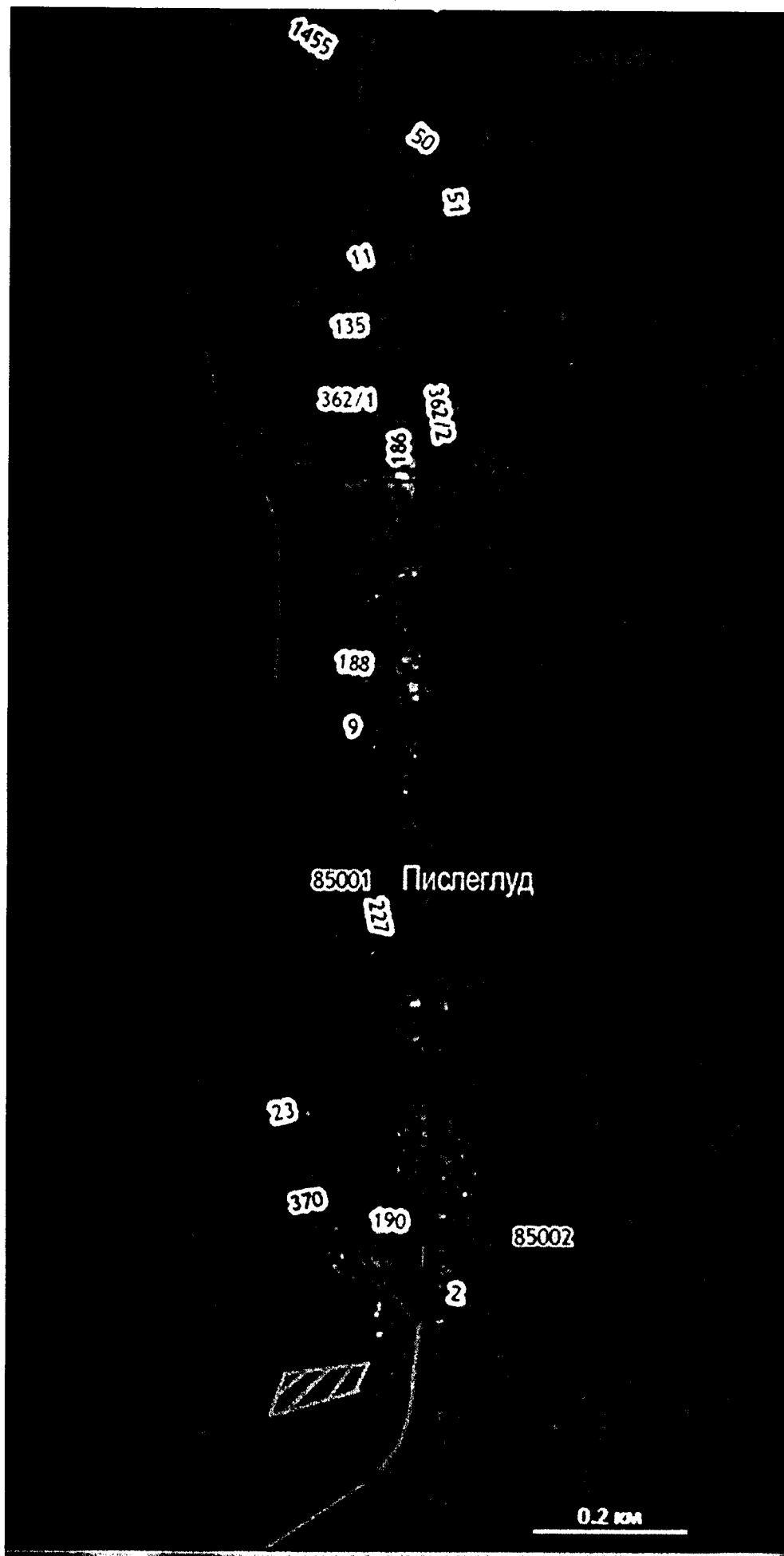
Место для выгула домашних животных территориальный отдел «Кекоранский»


с.Кекоран, западная часть


Схема № 3












0.2 км

ДНН Д. Порва: от 2014-2022 гг.




Место для выгула домашних животных территориальный отдел «Кеekorанский»

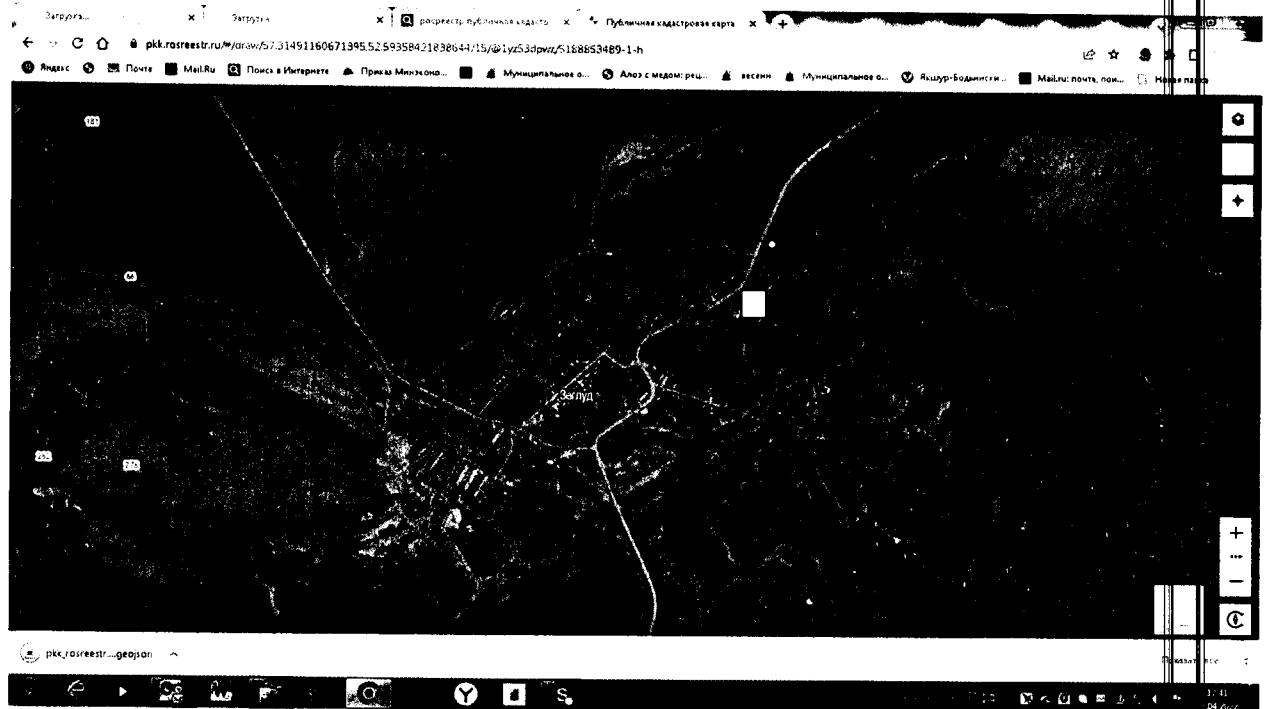
д. Суровай, юго-западная часть


Схема № 2





**Место для выгула домашних животных территориальный отдел
«Варавайский»
д. Зеглуд Схема № 2**






Место для выгула домашних животных территориальный отдел «Варавайский»

д.Варавай

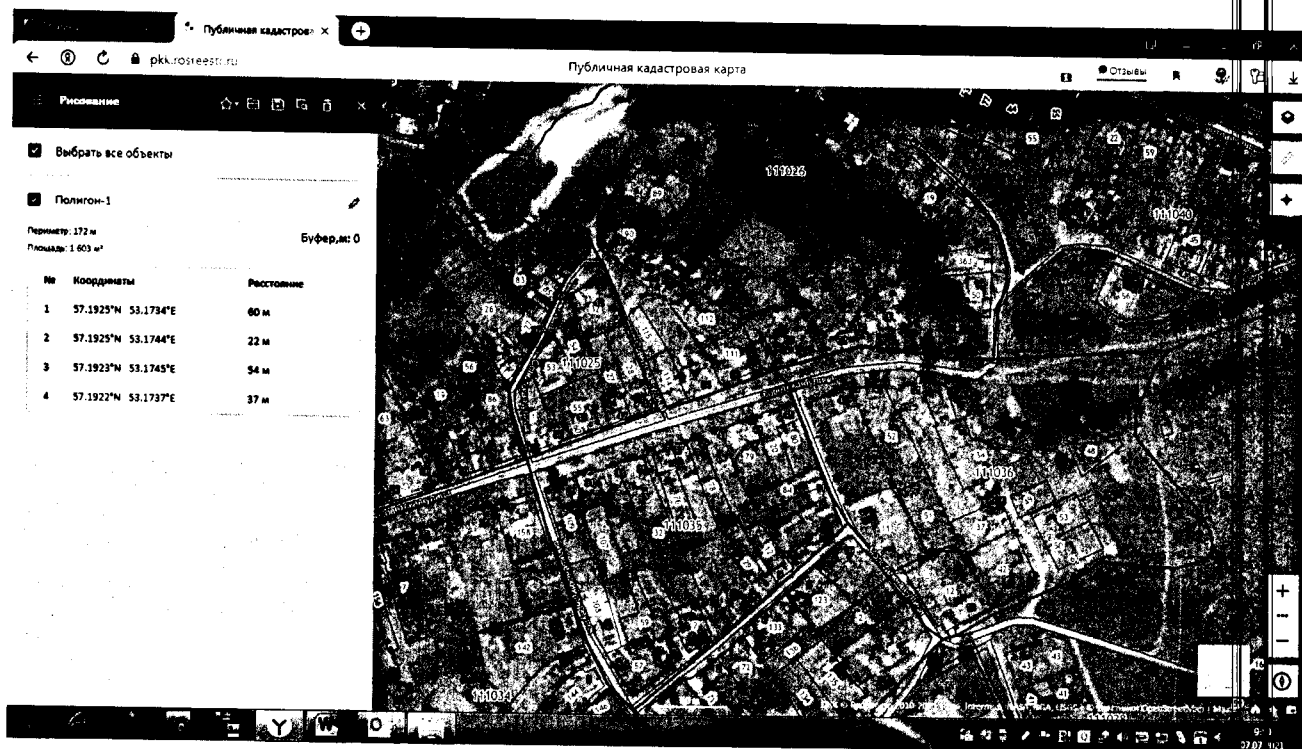
Схема № 1





Места для выгула домашних животных территориальное управление «Якшур-Бодьинское»

Схема № 1



- Место для выгула собак и иных животных

Схема № 2



- Место для выгула собак и иных животных

Схема № 3



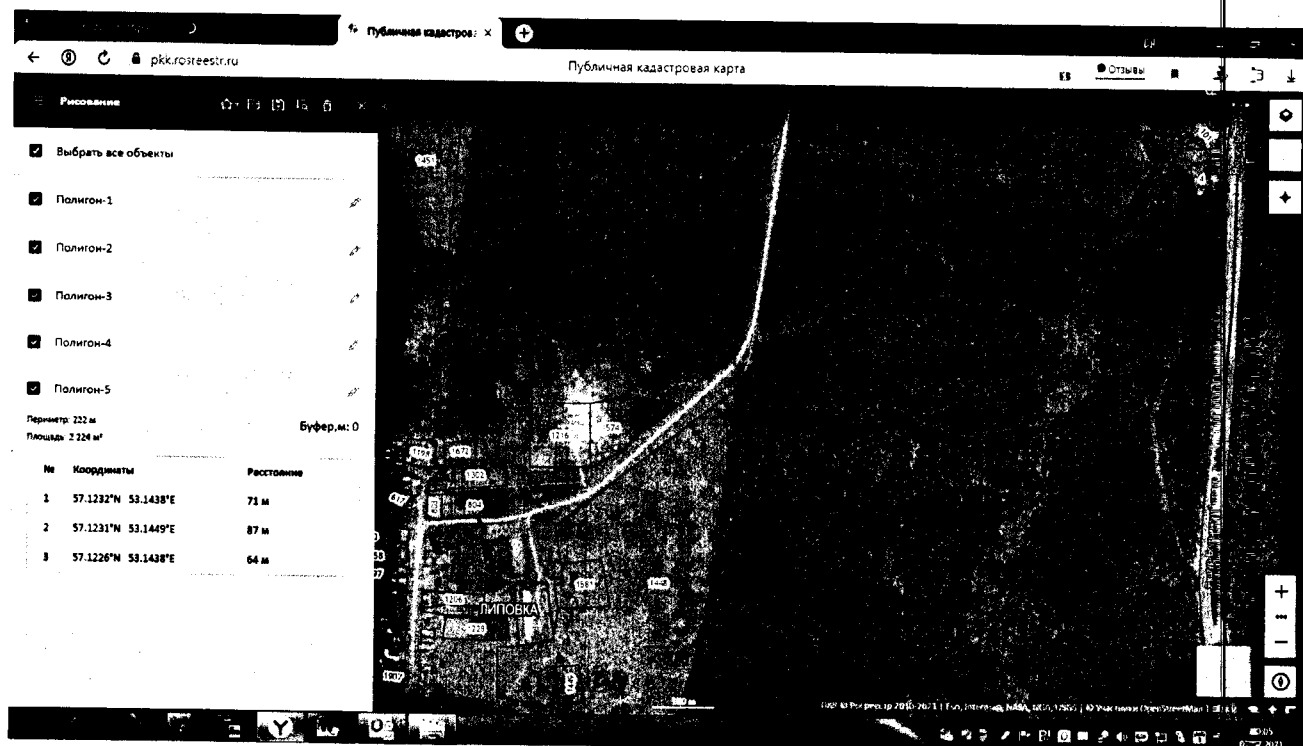
- Место для выгула собак и иных животных

Схема № 4



- Место для выгула собак и иных животных

Схема № 5



■ - Место для выгула собак и иных животных

